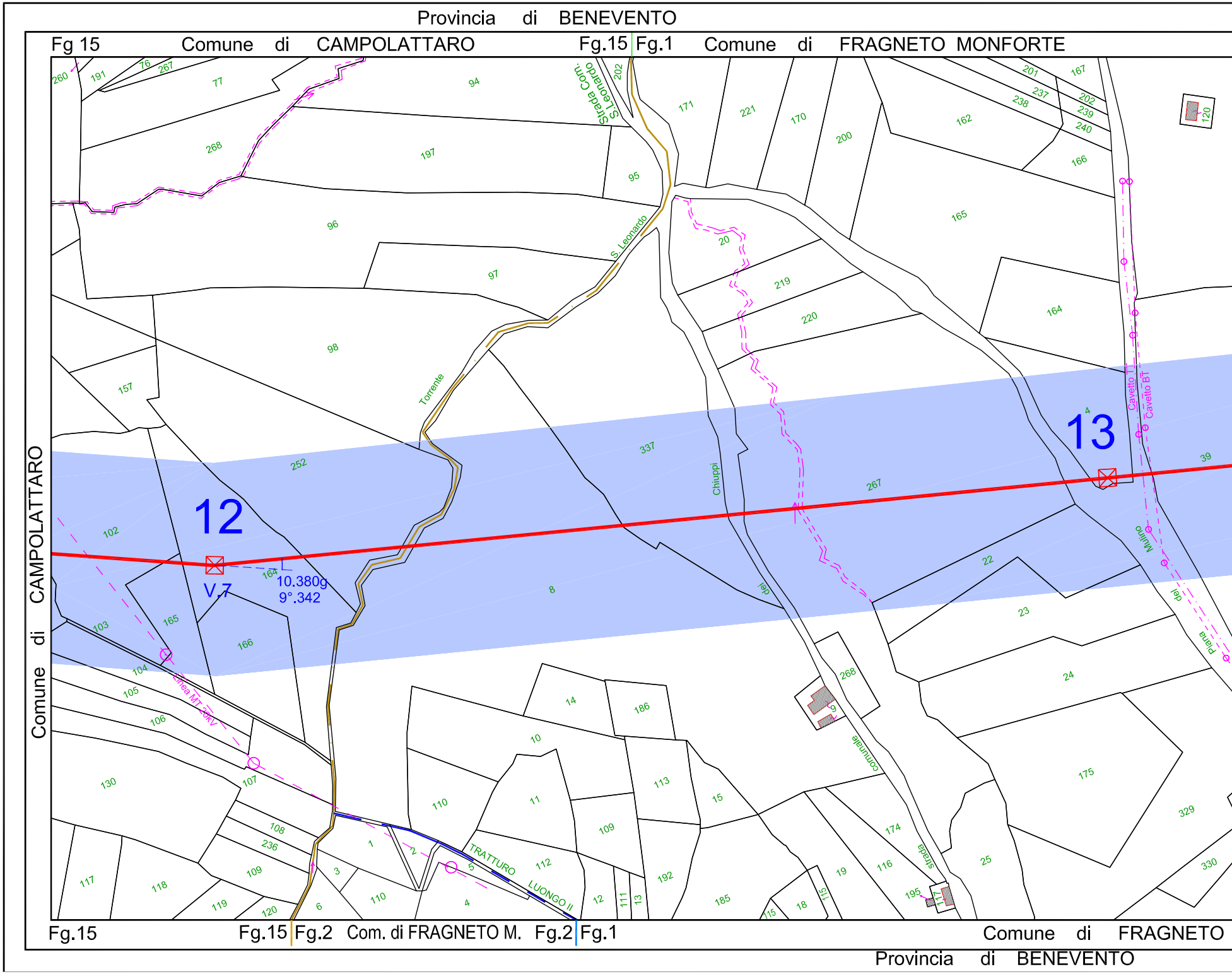
Provincia di BENEVENTO
Fg 15
Comune di CAMPOLATTARO
Fg.15 Fg.1
Comune di FRAGNETO MONFORTE
Comune di CAMPOLATTARO
Strada Com. S.Leonardo
S. Leonardo
Torrente
Chiuppi
del
Mulino
Cavetto T
Cavetto BT
del
Piana
Strada
Comunale
Linea MT 20kV
TRATTURO
LUONGO II
12
13
V.7
10.380g
9°.342
Fg.15
Fg.15 Fg.2
Com. di FRAGNETO M.
Fg.2 Fg.1
Comune di FRAGNETO
Provincia di BENEVENTO
260
191
76
267
77
94
202
171
221
170
200
201
237
238
202
239
240
167
162
166
120
268
197
95
96
20
219
220
165
164
97
98
157
252
337
267
4
39
102
164
8
22
23
103
165
166
104
105
106
107
130
14
186
10
113
11
110
109
15
268
9
174
116
19
18
115
195
117
25
24
175
329
330
108
236
109
1
2
3
5
4
112
192
185
12
111
13
6
110
117
118
119
120

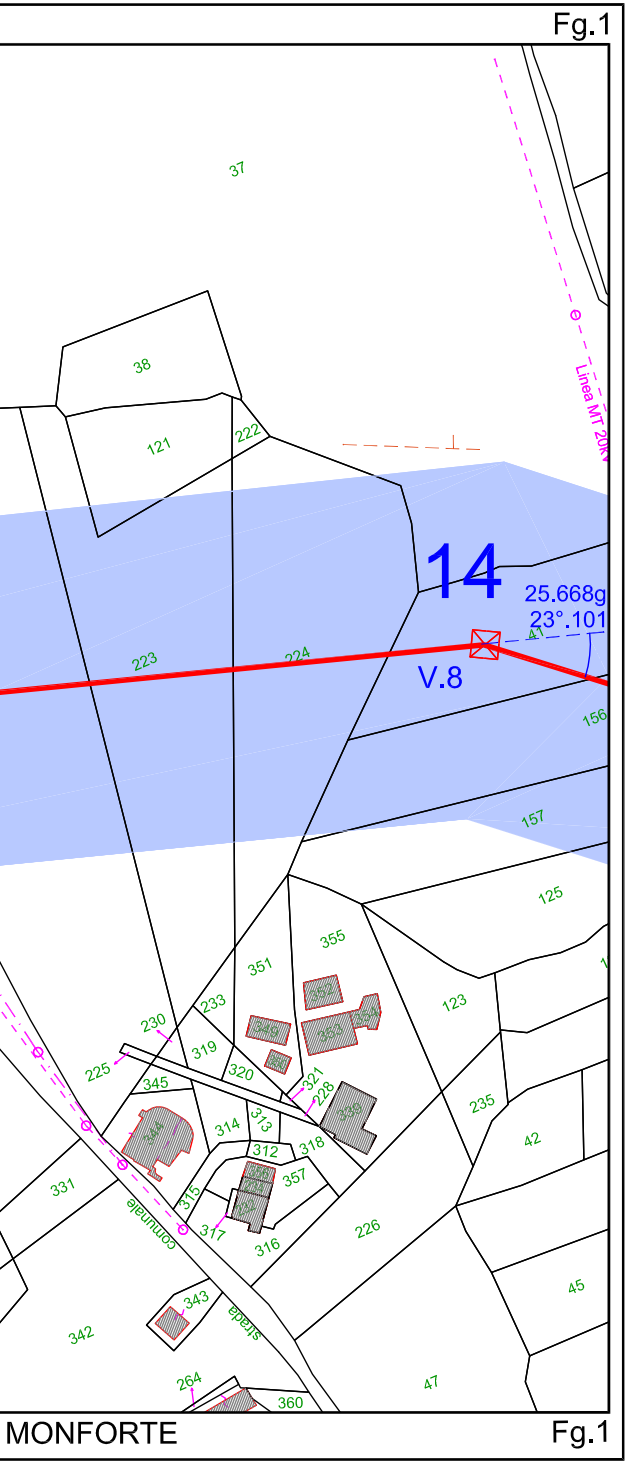

Fg.1
14
25.668g
23°.101
V.8
41
Linea MT 20kV
37
38
121
222
223
224
156
157
125
123
355
351
233
230
225
319
320
345
344
314
313
312
318
321
228
339
357
315
317
316
331
342
343
264
360
235
42
226
45
47
comunale
strada
MONFORTE
Fg.1

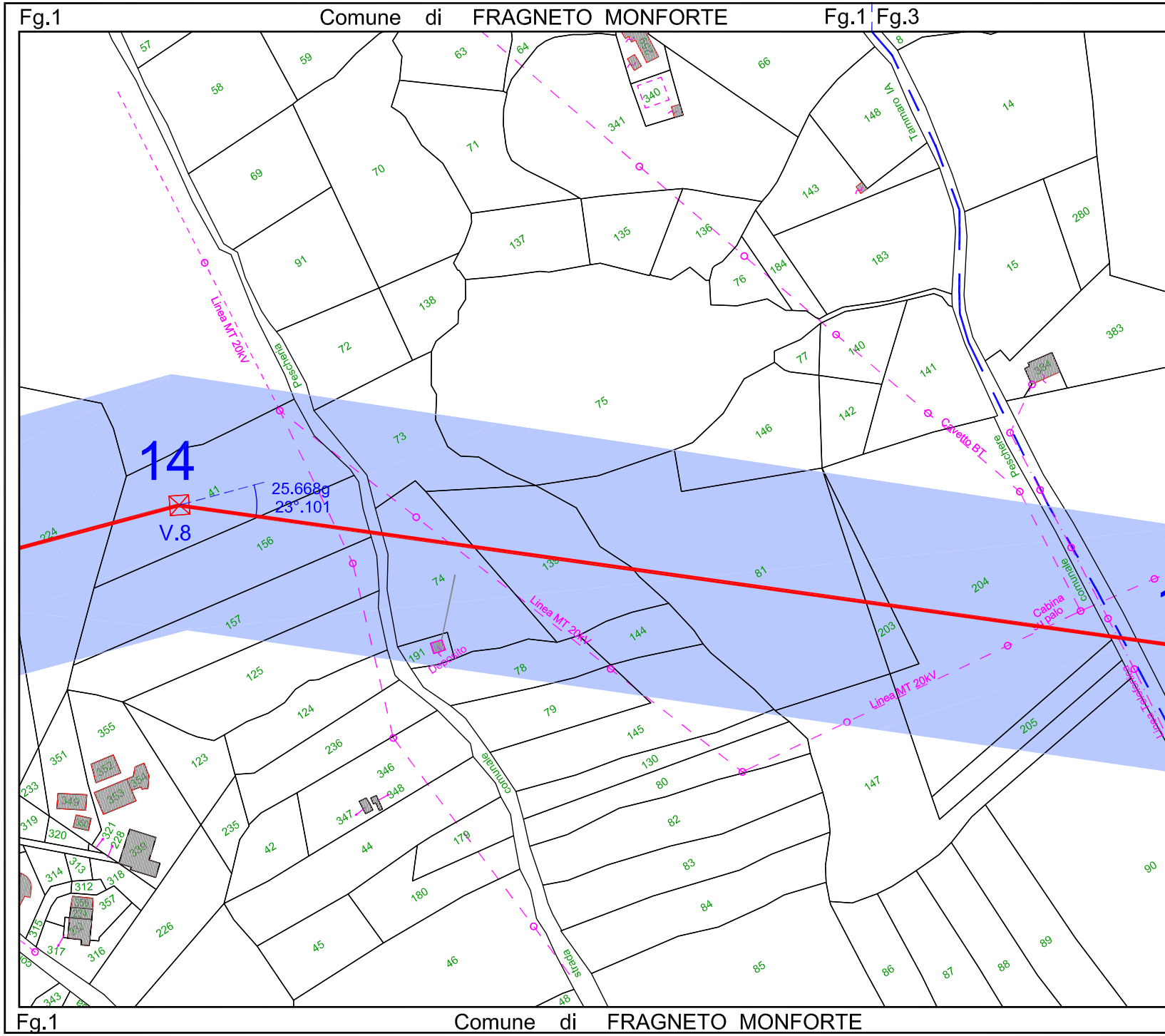

Fg.1
Comune di FRAGNETO MONFORTE
Fg.1
Fg.3
14
V.8
41
25.668g
23°.101
Linea MT 20kV
Peschiera
Cavetto BT
Cabina su palo
Deposito
comunale
strada
Tammaro
57
58
59
63
64
66
340
341
148
14
69
70
71
143
280
91
137
135
136
184
183
15
76
138
72
77
140
141
383
75
73
146
142
224
156
81
204
74
133
157
144
203
191
78
125
124
79
145
205
123
236
346
348
347
130
80
147
235
42
44
179
82
180
83
90
226
45
46
84
85
86
87
88
89
48
355
351
233
319
320
314
313
312
318
321
228
339
357
315
317
316
343
Fg.1
Comune di FRAGNETO MONFORTE

Provincia di BENEVENTO

Provincia di BENEVENTO

Comune di FRAGNETO MONFORTE

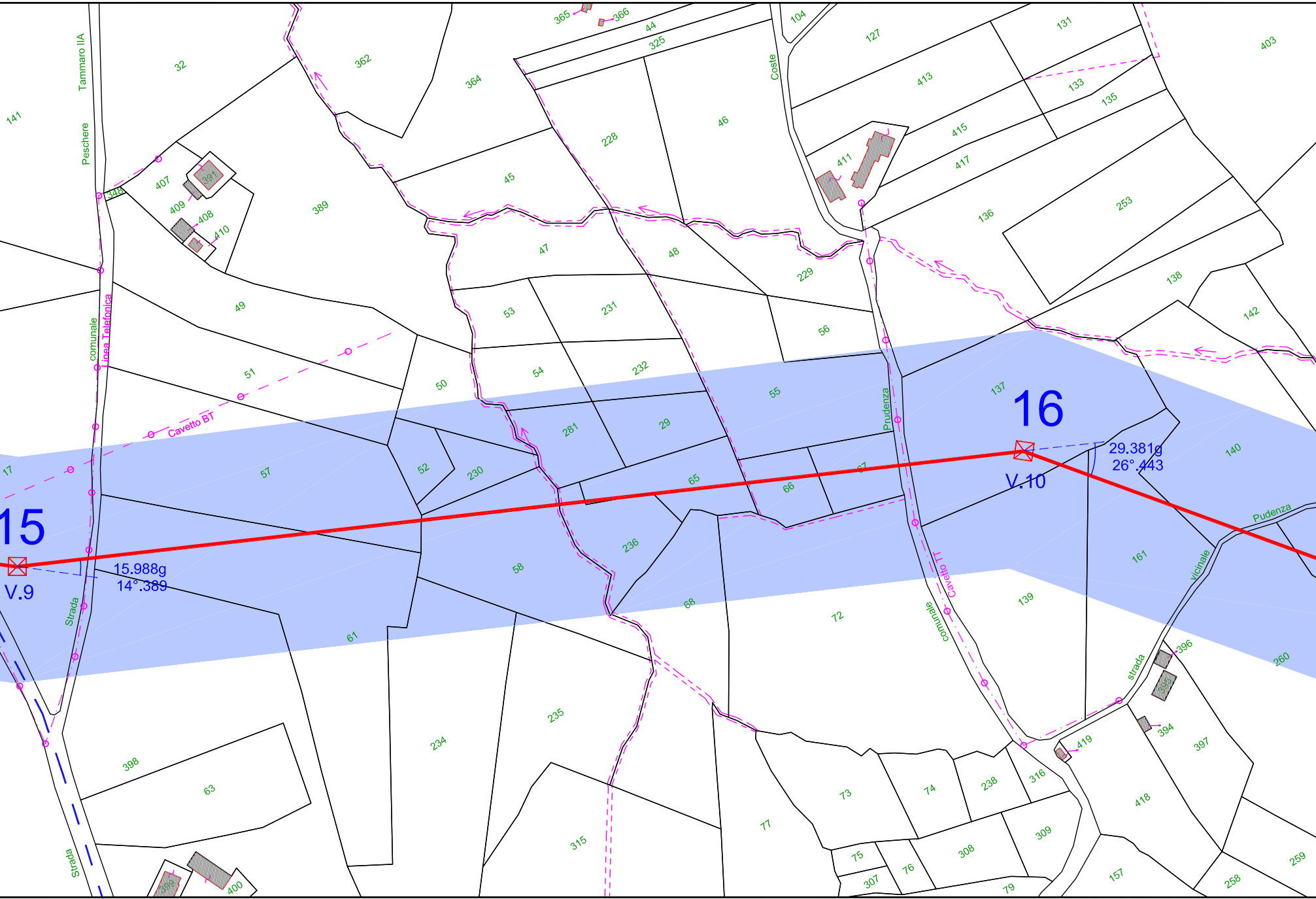

15
V.9
15.988g
14°.389
16
V.10
29.381g
26°.443
Cavetto BT
Linea Telefonica
Strada
comunale
Tammaro IIA
Peschere
Coste
Prudenza
Cavetto TT
comunale
strada
vicinale
Pudenza
141
32
362
364
365
366
44
325
104
127
131
403
413
133
135
415
417
411
407
391
348
409
408
410
389
45
228
46
136
253
47
48
229
138
142
49
53
231
56
51
50
54
232
55
137
281
29
140
57
52
230
65
66
67
236
58
161
68
72
139
61
396
260
398
63
234
235
315
77
73
74
238
316
309
419
394
397
418
75
76
308
307
79
157
258
259
400
17

Fg.1 Fg.3

Comune di FRAGNETO MONF

Prov

Provincia di BENEVENTO

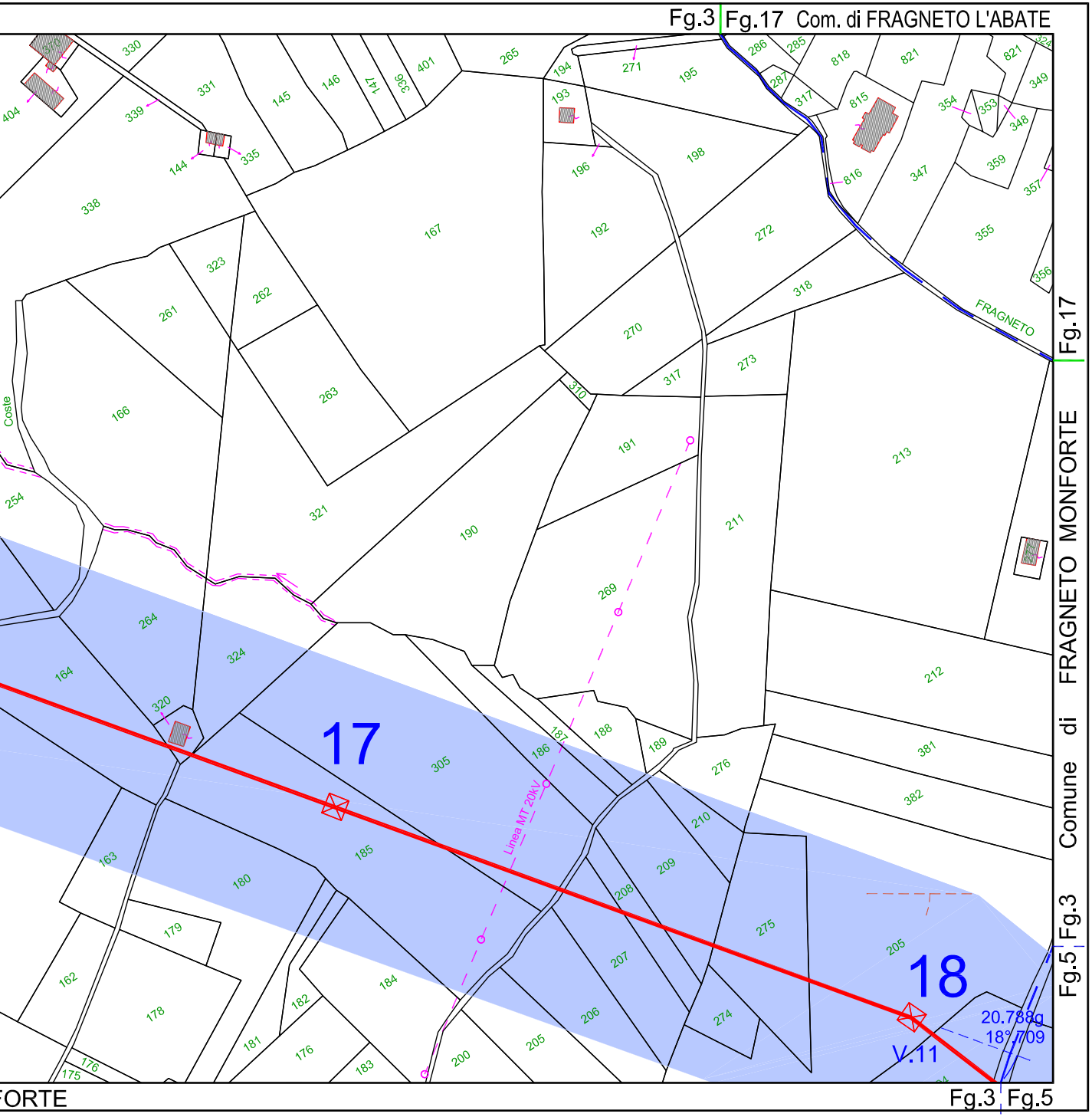
Fg.3
Fg.17
Com. di FRAGNETO L'ABATE
Fg.17
Comune di FRAGNETO MONFORTE
Fg.3
Fg.5
FRAGNETO
Coste
Linea MT 20kV
17
18
V.11
20.788g
18°.709
FORTE
Fg.3
Fg.5
330
331
145
146
147
336
401
265
194
271
195
286
285
818
821
821
324
404
339
335
144
338
167
193
196
198
287
317
815
354
353
349
348
816
347
359
357
192
272
355
323
262
261
270
318
356
166
263
310
317
273
213
254
321
191
211
190
269
264
324
212
164
320
305
187
186
188
189
276
381
382
210
185
163
180
209
208
275
205
179
162
178
184
182
207
206
274
181
176
176
175
183
200
205

Fg.3 | Fg.5

vincia di BENEVENTO

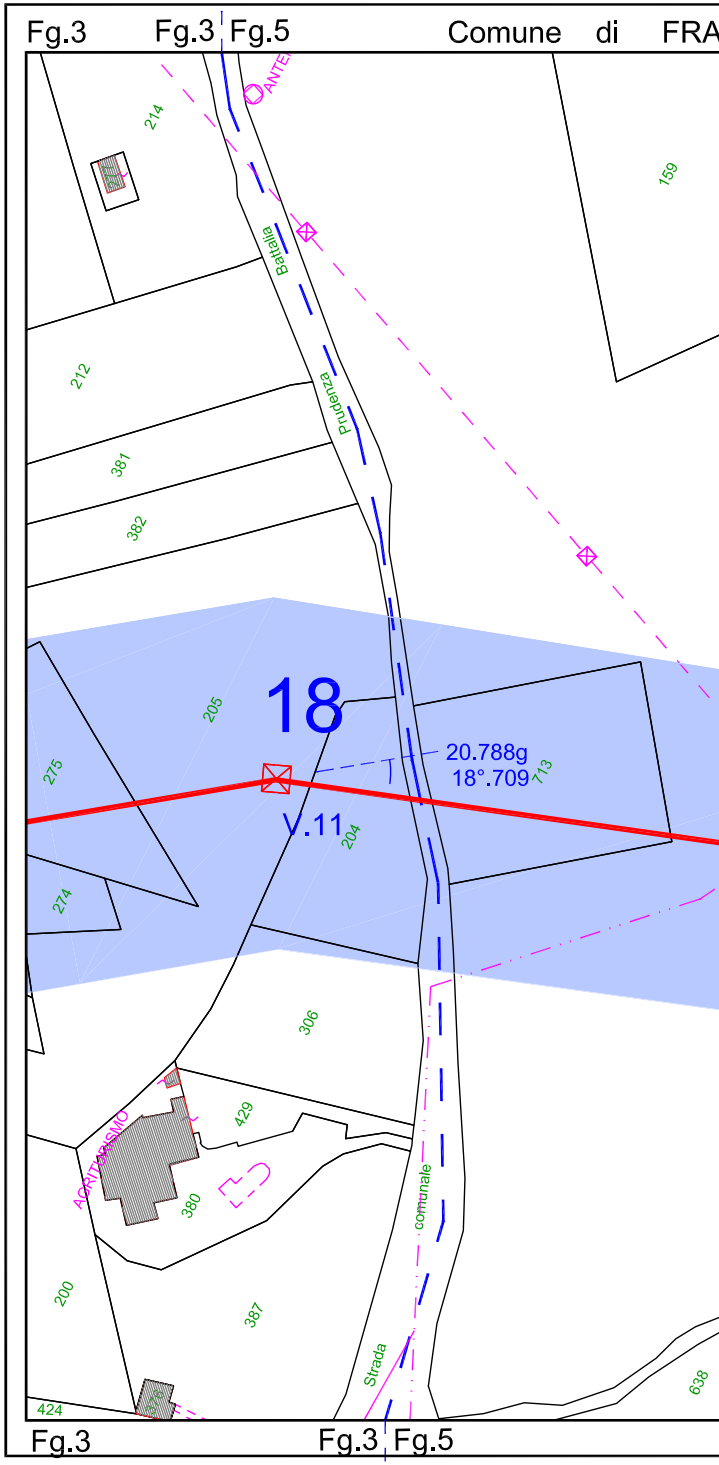
Fg.3
Fg.3
Fg.5
Comune di FRA
ANTE
214
159
Battaglia
212
Prudenza
381
382
18
205
20.788g
18°.709
713
275
V.11
204
274
306
AGRITURISMO
429
380
comunale
200
387
Strada
424
638
Fg.3
Fg.3
Fg.5

Provincia di BENEVENTO

GNETO MONFORTE Fg.1 Fg.3 Fg.5 Fg.15 Comune di

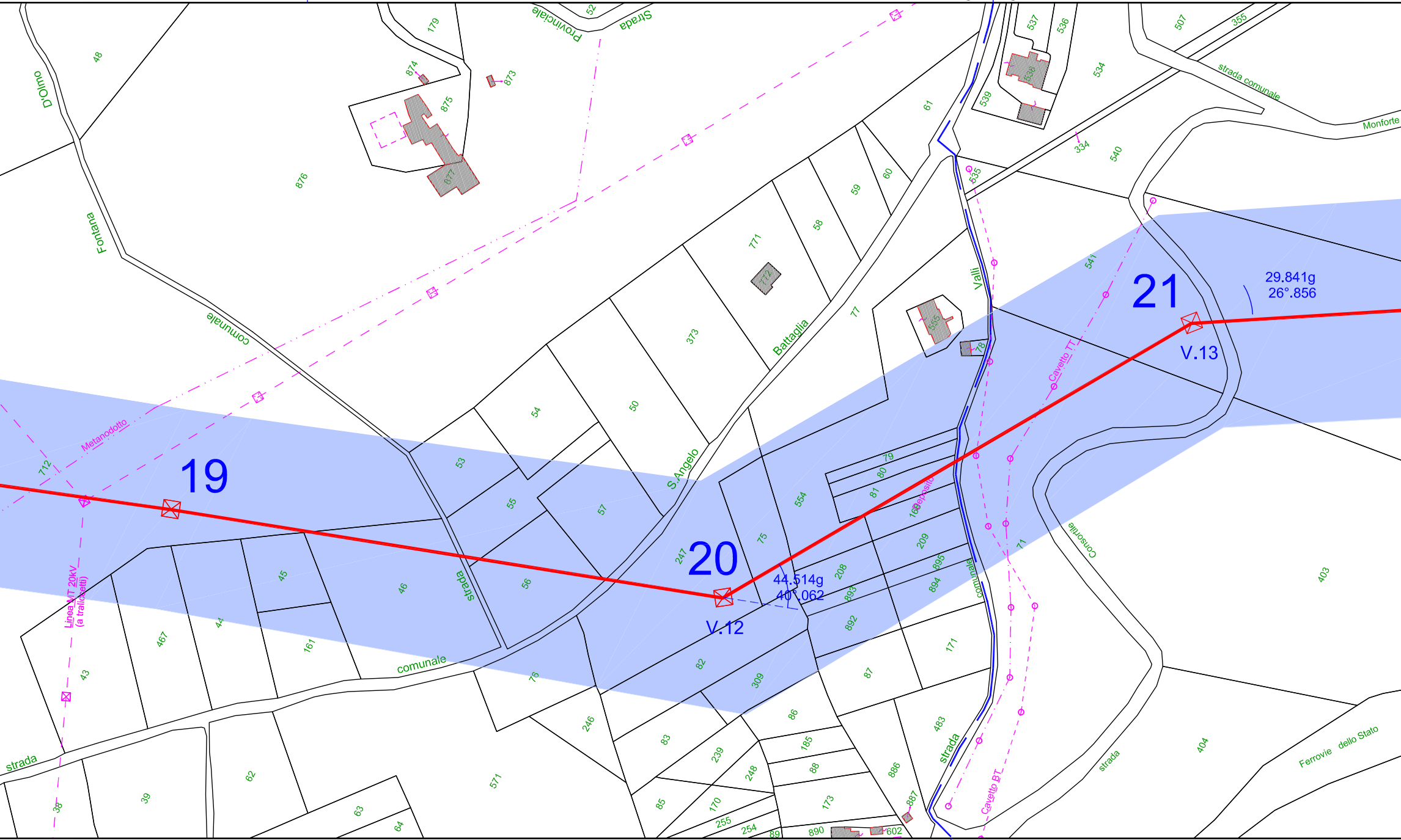
19
20
21
V.12
V.13
44.514g
40°.062
29.841g
26°.856
Metanodotto
Linea MT 20kV (a traliccetti)
Cavetto TT
Cavetto BT
Deposito
D'Olmo
Fontana
comunale
strada
Provinciale
Strada
strada comunale
Monforte
Valli
Battaglia
S.Angelo
strada comunale
Consortile
Ferrovie dello Stato
48
876
874
875
873
877
179
52
537
536
538
539
507
355
534
334
540
61
60
59
58
771
772
535
541
373
77
655
78
54
50
53
55
57
712
79
80
81
554
75
160
209
208
895
893
894
892
171
247
45
46
56
44
467
161
43
82
309
76
87
86
246
83
239
185
88
248
886
483
404
403
62
39
38
571
63
64
85
170
255
254
89
173
890
602
887

Comune di FRAGNETO MONFORTE Fg.5 Fg.15

Provincia di BENEVENTO

Provincia di BENEVENTO

FRAGNETO MONFORTE Fg.15

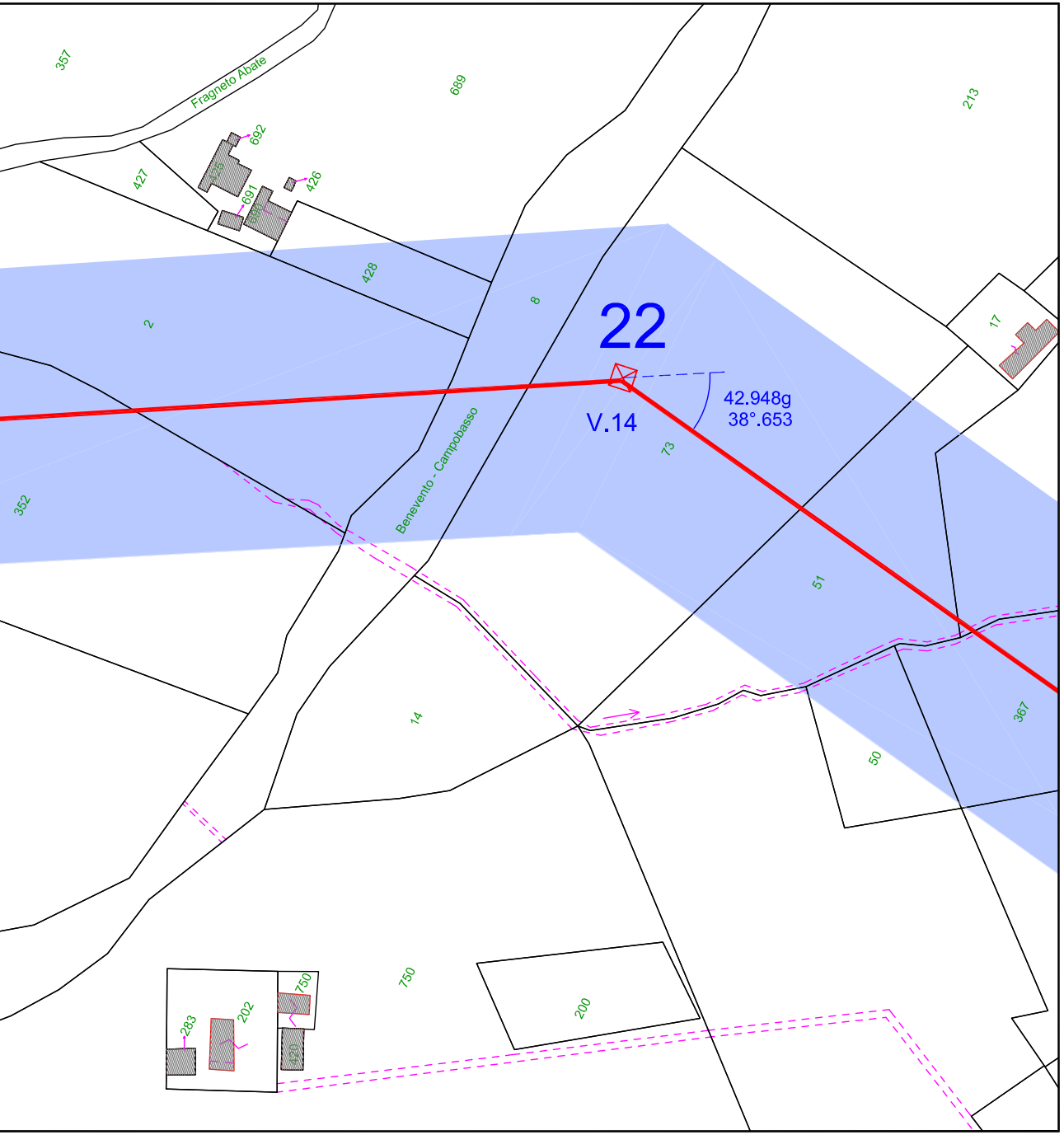
357
Fragneto Abate
689
213
692
427
426
691
428
8
2
22
V.14
42.948g
38°.653
17
73
352
Benevento - Campobasso
51
14
367
50
750
200
283
202
750
420

Comune di FRAGNETO MONFORTE Fg.15

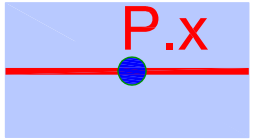

Fascia di rispetto definita in conformità alla metodologia di calcolo emanata dal decreto del Ministero dell'Ambiente e della Tutela del Territorio e del Mare del 29.05.08 pubblicato sulla G.U. n, 156 del 05.07.08 nel supplemento ordinario della G.U. n° 160.

PROGETTO DI ALLACCIAMENTO ALLA RTN DELL'IMPIANTO IDROELETTRICO DI REGOLAZIONE SUL BACINO DI CAMPOLATTARO (BN)

MARZO 2011

COMMITTENTE

R.E.C. S.r.l.
Via Uberti 37-20129 Milano

PROGETTAZIONE OPERE ELETTRICHE PER LA CONNESSIONE ALLA RTN:

INSE S.r.l. Ingegneria&Servizi
Via San Giacomo dei Capri, 38 - 80128 Napoli
Tel. 081 5797998 Fax 081 3777286 mail: inse.srl@virgilio.it

ORDINE DEGLI INGEGNERI DELLA PROVINCIA DI NAPOLI
DOTT. ING. MALAFARINA LUIGI
SEZIONE A
SETTORI CIVILE E AMBIENTALE - INDUSTRIALE - DELL'INFORMAZIONE
N° 16709

TITOLO ELABORATO: ELETTRODOTTO 380 kV "SE PONTELANDOLFO–SE BENEVNTO"

PLANIMETRIA CATASTALE CON D.P.A.

(Dal sost.12 al sost.22)

Revisione	Data	Descrizione	Redazione	Verifica	Approvazione
A	31/05/2012	MODIFICA TRACCIATI E S.E. 380 kV	INSE S.R.L.	L.MALAFARINA	F.DI MASO
B					
C					
D					

TIPOLOGIA DELL'ELABORATO	NUMERO DELL'ELABORATO
PLANIMETRIA	L-P-S129-FF-13-A

CODICE ELABORATO	SCALA CAD	FORMATO	SCALA	FOGLIO
LPS129FF13A	1:1	310X2400	1:2000	3 / 6