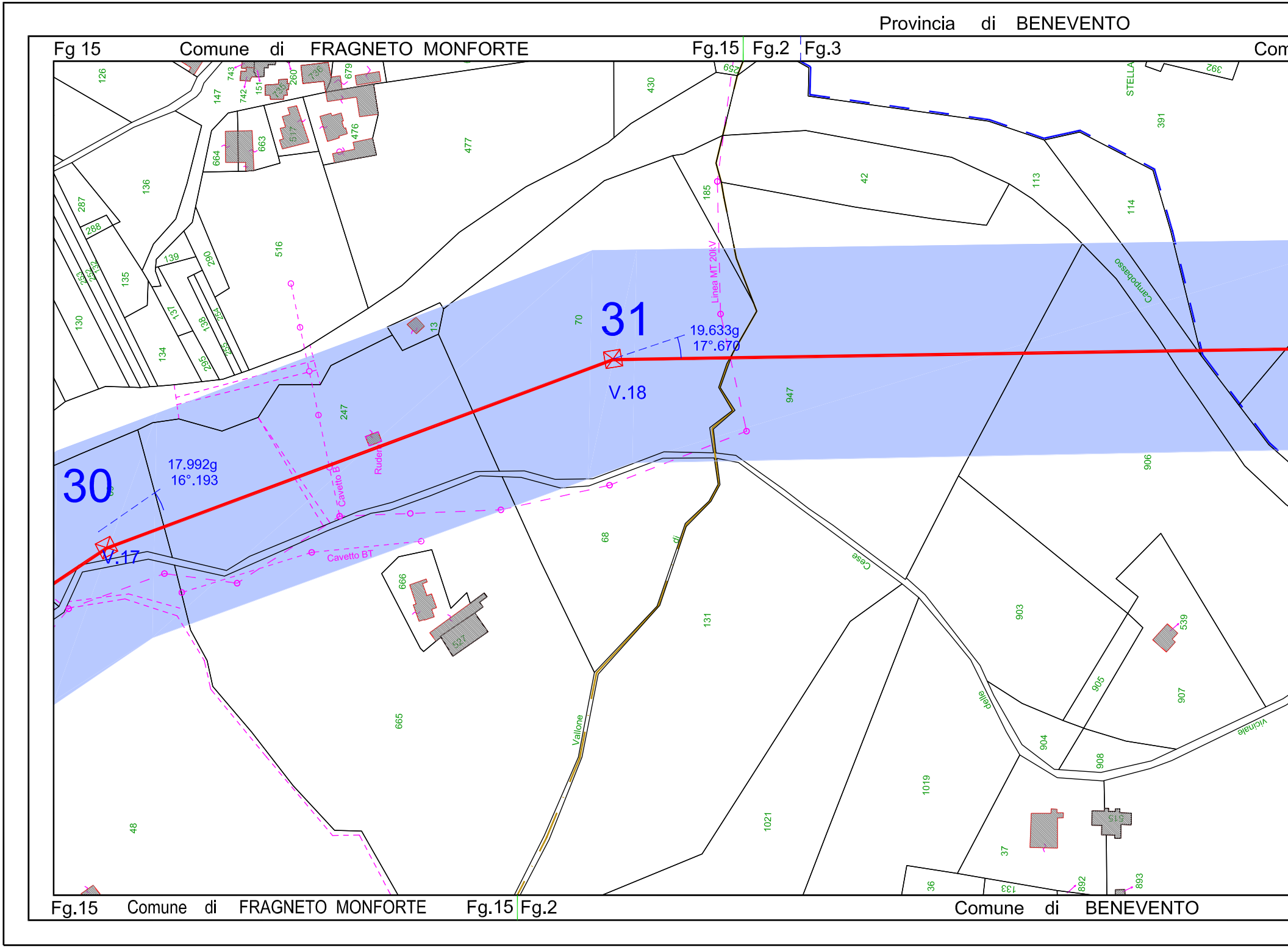
Provincia di BENEVENTO
Fg 15
Comune di FRAGNETO MONFORTE
Fg.15
Fg.2
Fg.3
Com
31
30
V.18
V.17
19.633g
17°.670
17.992g
16°.193
Linea MT 20kV
Cavetto BT
Cavetto BT
Ruderi
Vallone
di
Campobasso
Cese
delle
vicinale
STELLA
126
743
742
151
260
736
679
147
476
663
664
617
477
430
136
287
288
139
290
516
135
253
252
132
130
137
138
254
134
295
255
13
70
247
185
42
113
114
391
392
947
906
68
666
527
665
48
131
903
905
907
539
904
908
1019
1021
37
36
133
892
893
515
Fg.15
Comune di FRAGNETO MONFORTE
Fg.15
Fg.2
Comune di BENEVENTO

nune di BENEVENTO Fg.3

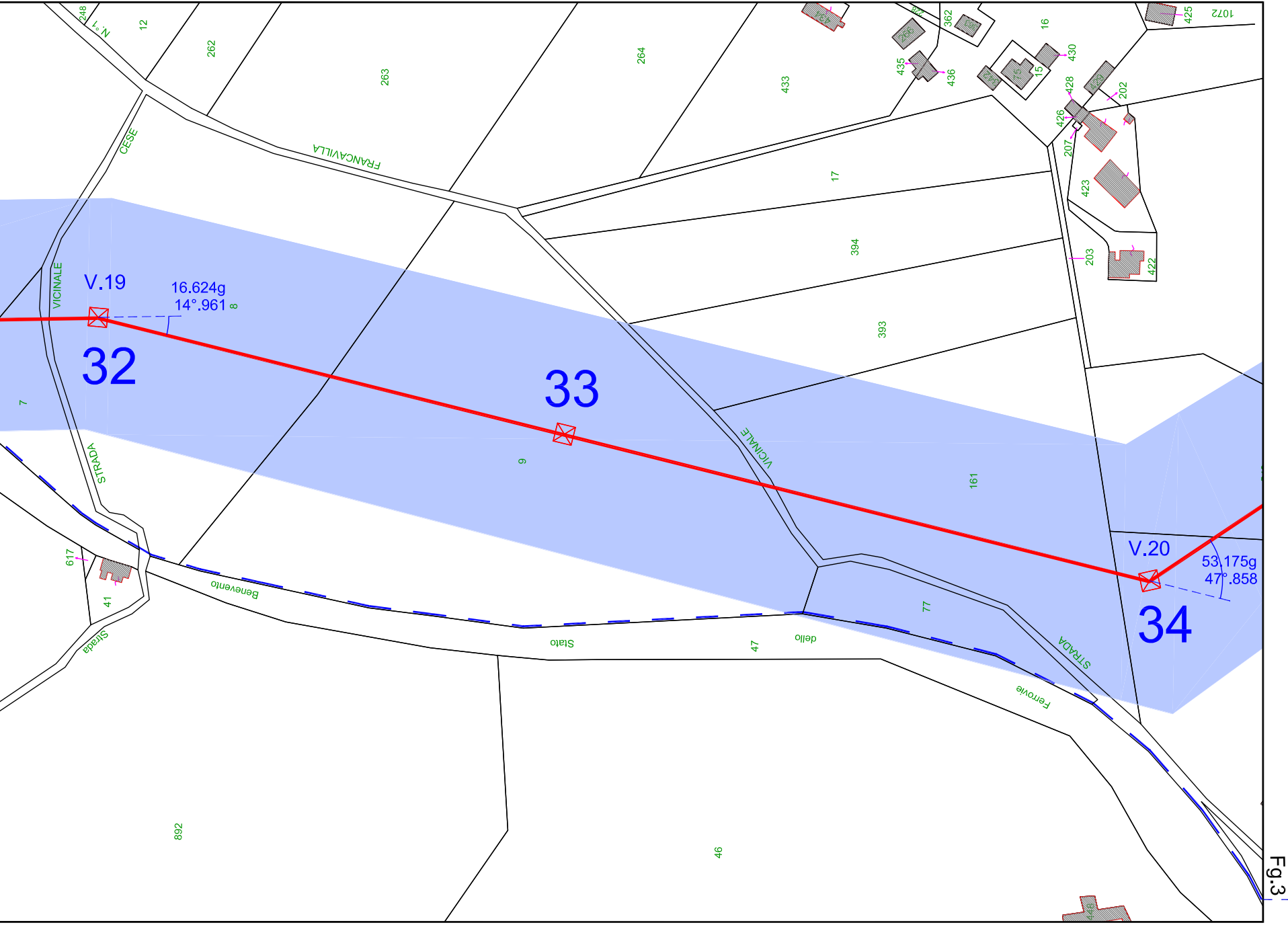
V.19
16.624g
14°.961
32
33
34
V.20
53.175g
47°.858
Fg.3
N°1
CESE
FRANCAVILLA
VICINALE
STRADA
Strada
Benevento
Stato
dello
Ferrovie
STRADA
VICINALE
248
12
262
263
264
433
17
394
393
161
9
7
617
41
77
47
892
46
435
436
362
16
15
430
428
426
207
202
423
203
422
425
1072

Fg.2

Provincia di BENEVENTO

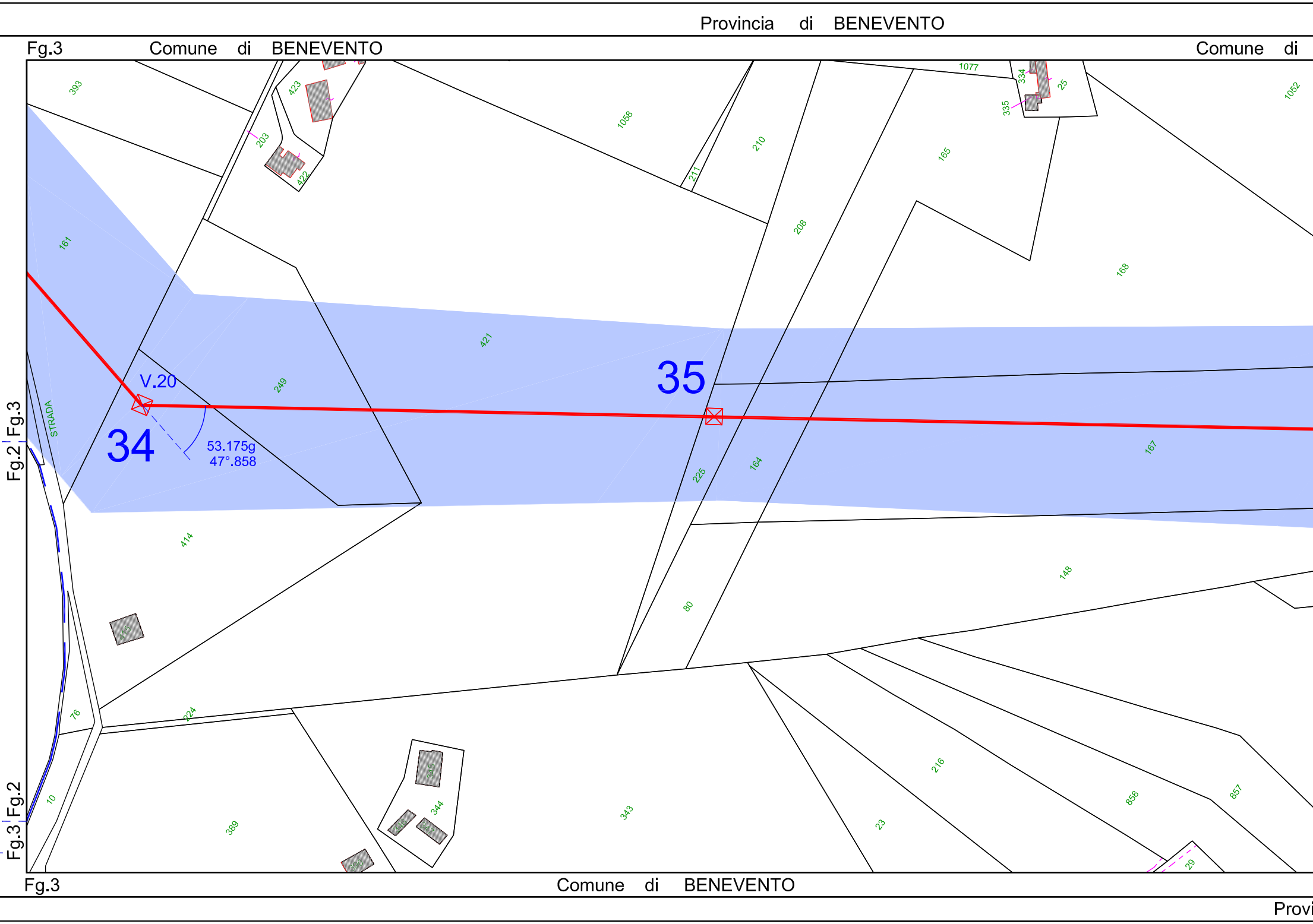

Provincia di BENEVENTO
Fg.3
Comune di BENEVENTO
Comune di
393
423
203
422
1058
211
210
1077
334
335
25
1052
165
208
168
161
421
249
V.20
34
35
53.175g
47°.858
STRADA
Fg.2
Fg.3
225
164
167
414
148
80
413
76
224
10
389
345
344
343
216
23
858
857
29
Fg.3
Comune di BENEVENTO
Provi

Provincia di BENEVENTO

BENEVENTO Fg.3 | Fg.30 Comune di PESCO SANNITA Fg.30 | Fg.3 Comune di BENEVENTO Fg.3

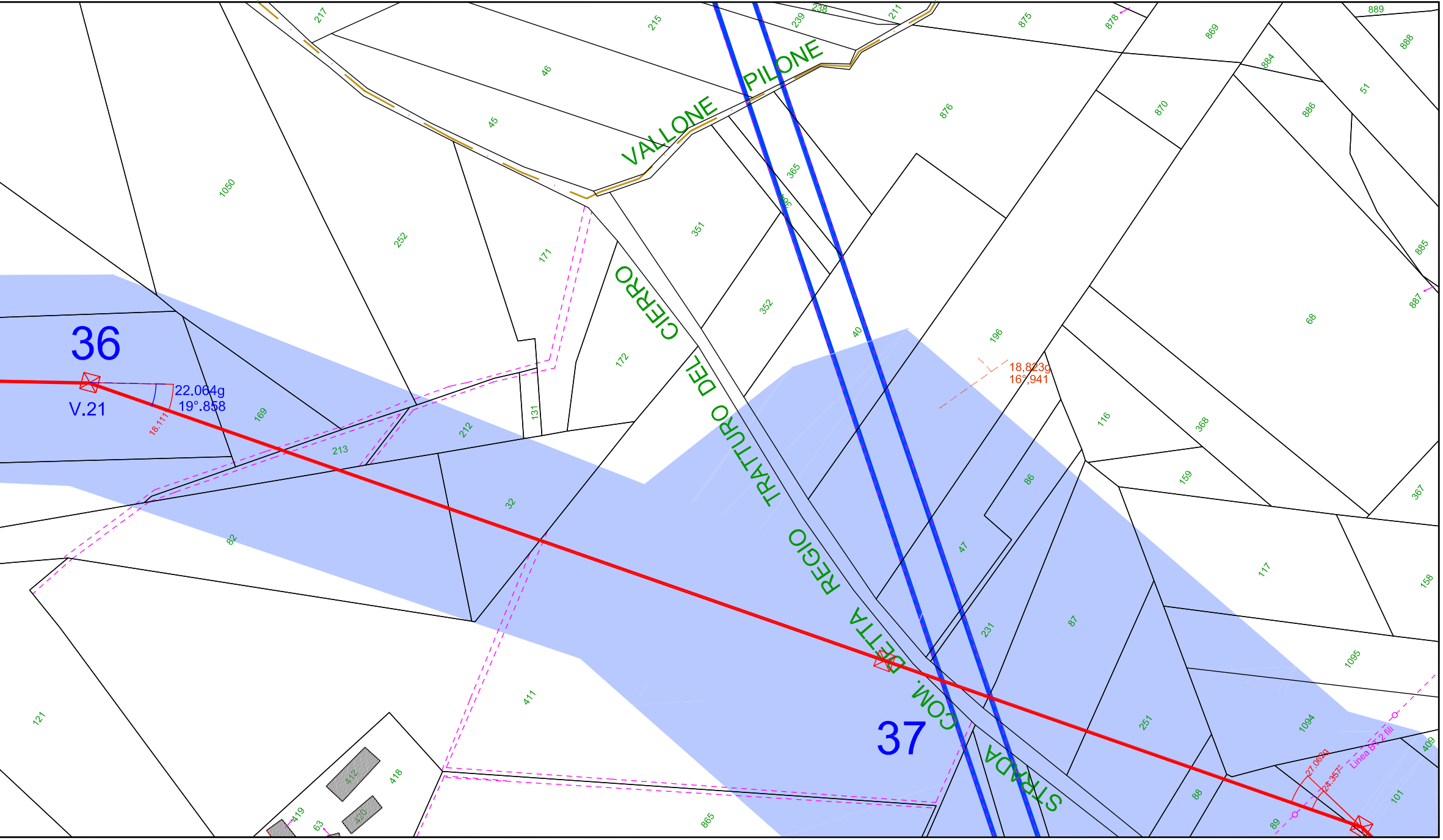
36
V.21
22.064g
19°.858
18.111
37
18,823g
16°,941
27.063g
24.357°
Linea BT 2 fili
VALLONE PILONE
CIERRO
TRATTURO DEL REGIO
STRADA COM. DETTA
1050
252
171
172
169
213
212
131
32
82
121
411
412
418
419
420
63
865
217
46
45
215
239
238
211
365
351
352
40
875
878
876
869
870
884
888
889
51
886
885
887
68
196
116
368
159
367
117
158
86
47
231
87
251
1095
1094
88
89
101
409

Comune di BENEVENTO Fg.3

incia di BENEVENTO

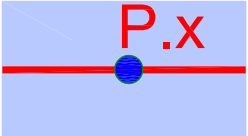

Fascia di rispetto definita in conformità
alla metodologia di calcolo emanata dal
decreto del Ministero dell'Ambiente e
della Tutela del Territorio e del Mare
del 29.05.08 pubblicato sulla G.U.
n, 156 del 05.07.08 nel supplemento
ordinario della G.U. n° 160.

PROGETTO DI ALLACCIAMENTO ALLA RTN DELL'IMPIANTO IDROELETTRICO DI REGOLAZIONE SUL BACINO DI CAMPOLATTARO (BN)

MARZO 2011

COMMITTENTE

R.E.C. S.r.l.
Via Uberti 37-20129 Milano

ORDINE DEGLI INGEGNERI DELLA PROVINCIA DI NAPOLI
DOTT. ING.
MALAFARINA LUIGI
SEZIONE A
SETTORI: CIVILE E AMBIENTALE - INDUSTRIALE - DELL'INFORMAZIONE
N° ISCRIZ.: 16709

PROGETTAZIONE OPERE ELETTRICHE PER LA CONNESSIONE ALLA RTN:

INSE S.r.l. Ingegneria&Servizi
Via San Giacomo dei Capri, 38 - 80128 Napoli
Tel. 081 5797998 Fax 081 3777286 mail: inse.srl@virgilio.it

TITOLO ELABORATO: ELETTRODOTTO 380 kV "SE PONTELANDOLFO–SE BENEVNTO"

PLANIMETRIA CATASTALE CON D.P.A.

(Dal sost.32 al sost.37)

Revisione	Data	Descrizione	Redazione	Verifica	Approvazione
A	31/05/2012	EMISSIONE PER ITER AUTORIZZATIVO	INSE S.R.L.	L.MALAFARINA	F.DI MASO
B					
C					
D					

TIPOLOGIA DELL'ELABORATO	NUMERO DELL'ELABORATO
PLANIMETRIA	L-P-S129-FF-13-A

CODICE ELABORATO	SCALA CAD	FORMATO	SCALA	FOGLIO
LPS129FF13A	1:1	310X1800	1:2000	5 / 6