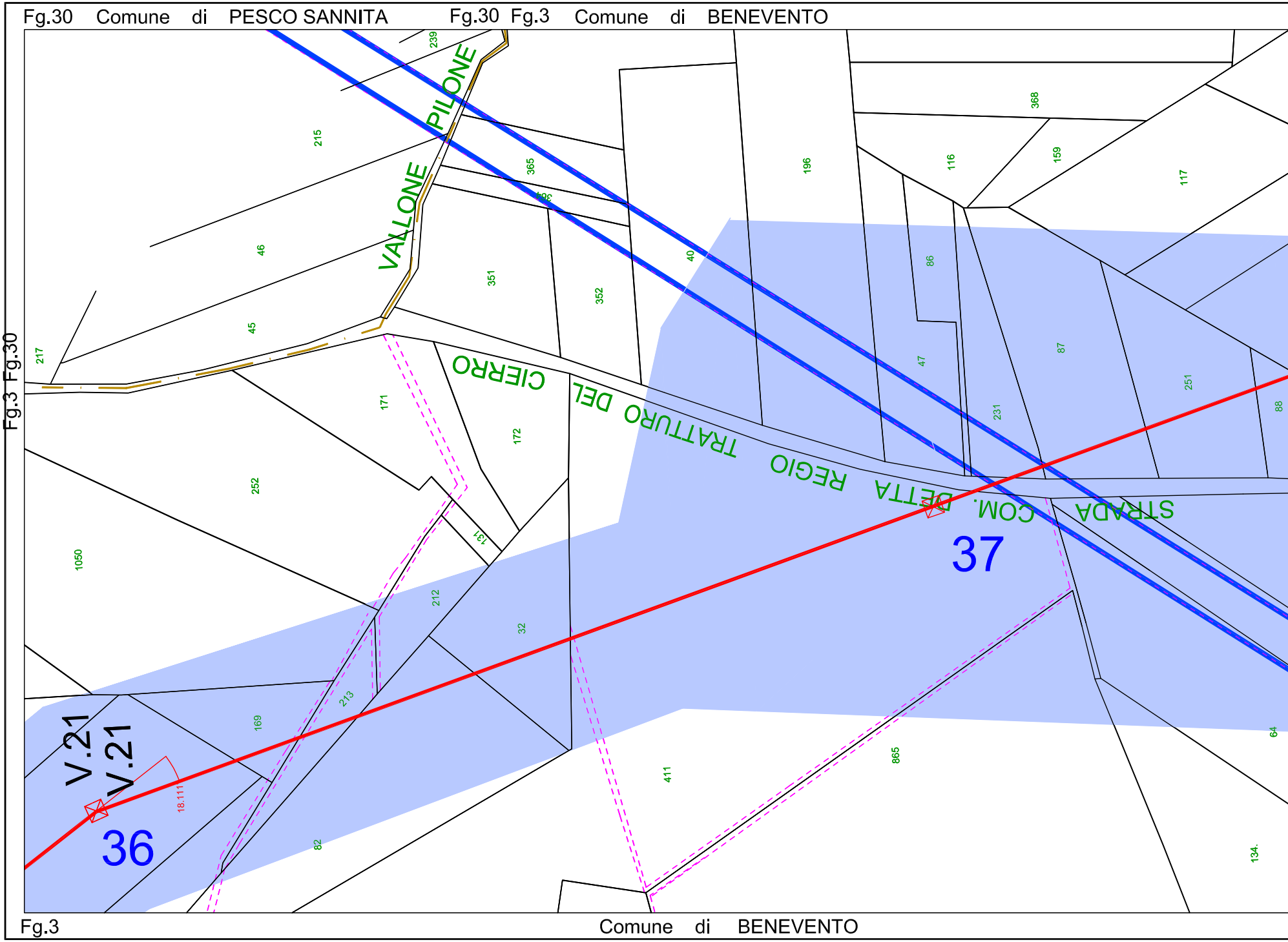
Fg.30 Comune di PESCO SANNITA
Fg.30 Fg.3 Comune di BENEVENTO
Fg.3 Fg.30
Fg.3 Comune di BENEVENTO
VALLONE PILONE
STRADA COM. DETTA REGIO TRATTURO DEL CIERRO
239
215
365
46
45
217
351
352
40
196
368
116
159
117
86
47
87
231
251
88
171
172
252
1050
131
212
32
213
169
82
411
865
64
134.
18.111
V.21
V.21
36
37

Comune di BENEVENTO Fg.3 Fg.8

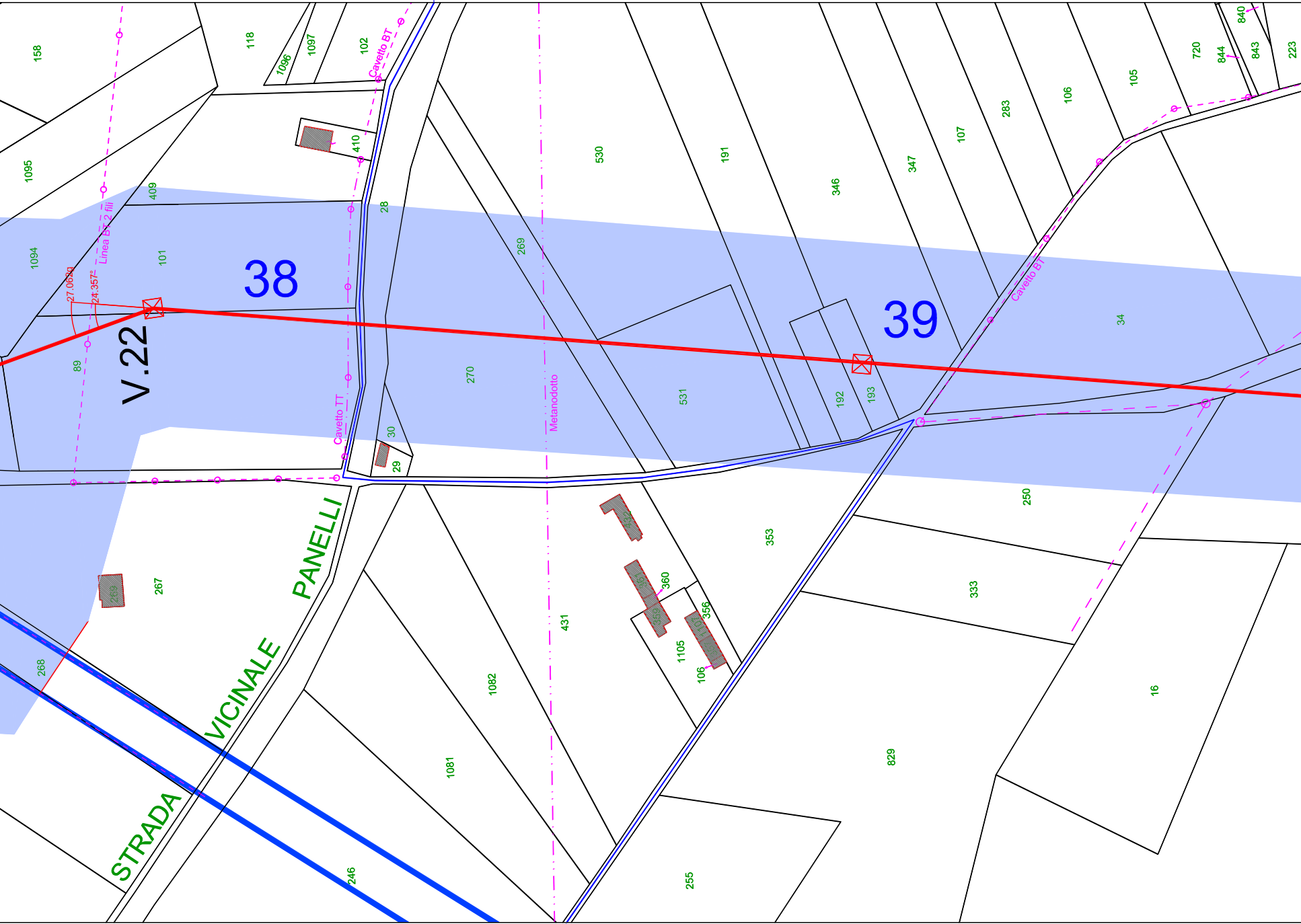
38
39
V.22
STRADA VICINALE PANELLI
Cavetto BT
Cavetto TT
Cavetto BT
Metanodotto
Linea BT 2 fili
27.063g
24.357°
158
118
1096
1097
102
410
1095
409
28
1094
101
89
269
270
30
29
267
268
246
530
191
346
347
107
283
106
105
720
844
840
843
223
531
192
193
34
250
353
333
360
356
1105
106
431
1082
1081
16
829
255

Fg.3 Fg.8 Comune di BENEVENTO

Provincia di BENEVENTO

Provincia di BENEVENTO

Comune di BENEVENTO

Fg.8

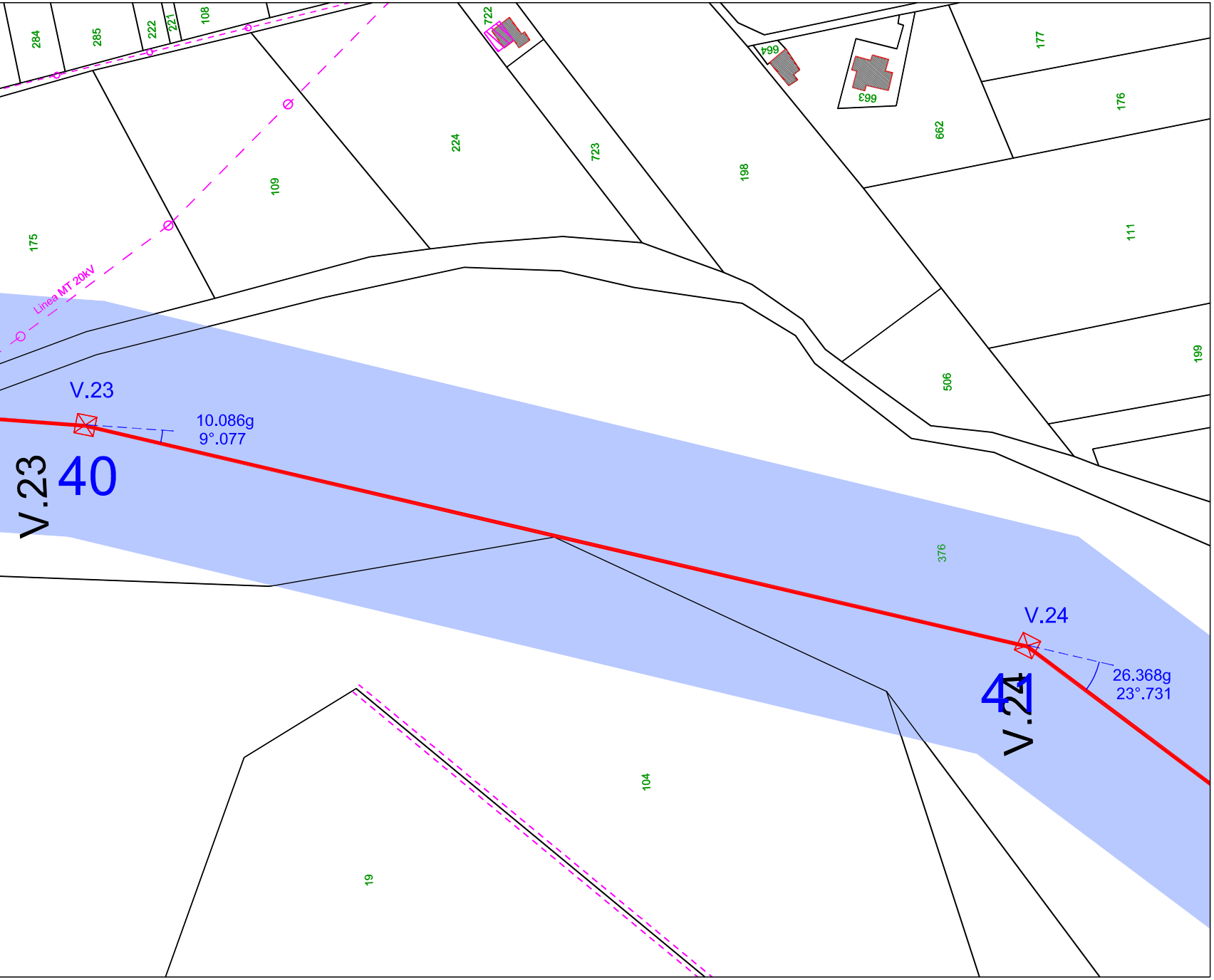
284
285
222
221
108
722
664
663
177
176
662
224
723
198
109
175
111
Linea MT 20kV
506
199
V.23
10.086g
9°.077
V.23
40
376
V.24
26.368g
23°.731
41
V.24
104
19

Fg.8

Fg.8 Comune

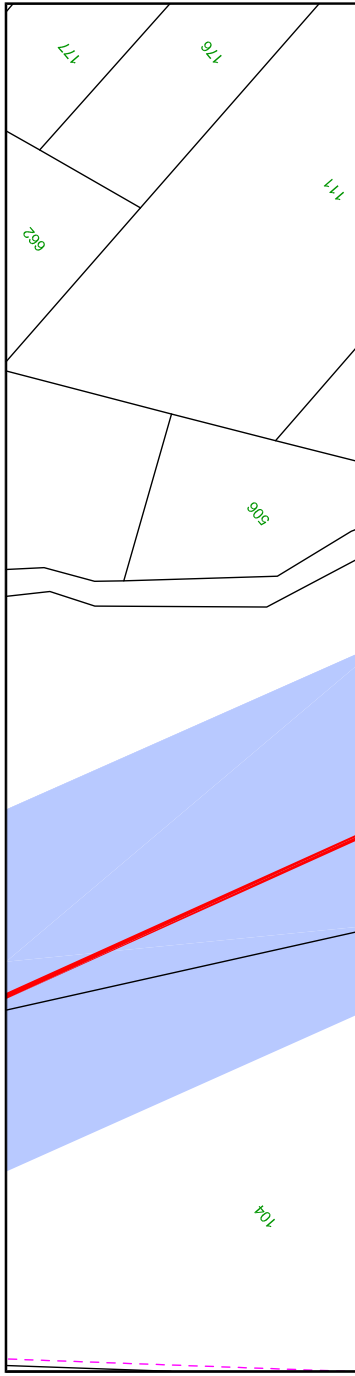
177
176
111
662
506
104

Fg.8

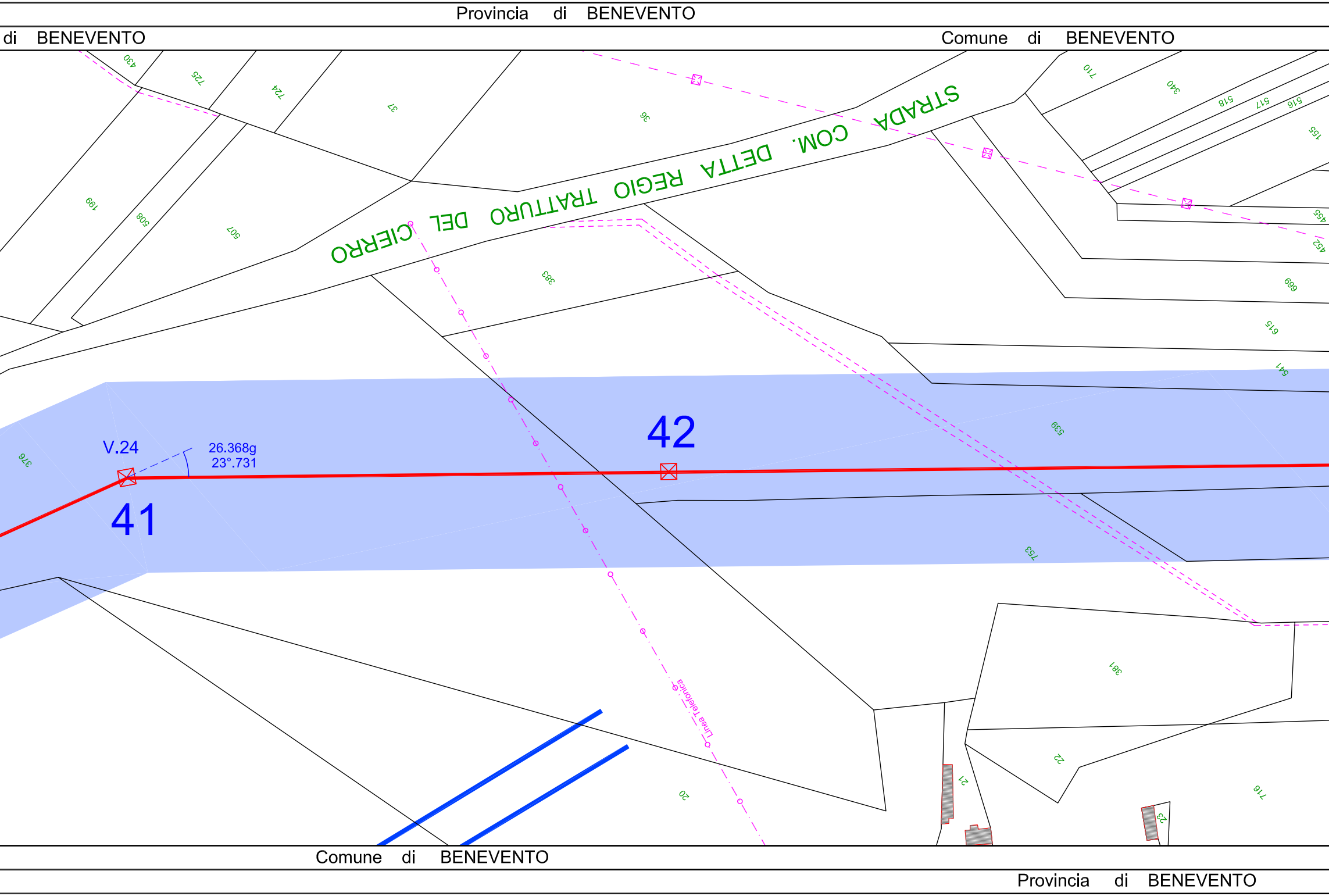
Provincia di BENEVENTO
di BENEVENTO
Comune di BENEVENTO
STRADA COM. DETTA REGIO TRATTURO DEL CIERRO
430
725
724
37
36
710
340
518
517
516
155
199
508
507
383
455
452
669
615
541
539
376
V.24
26.368g
23°.731
42
41
753
Linea Telefonica
381
22
21
20
716
23
Comune di BENEVENTO
Provincia di BENEVENTO

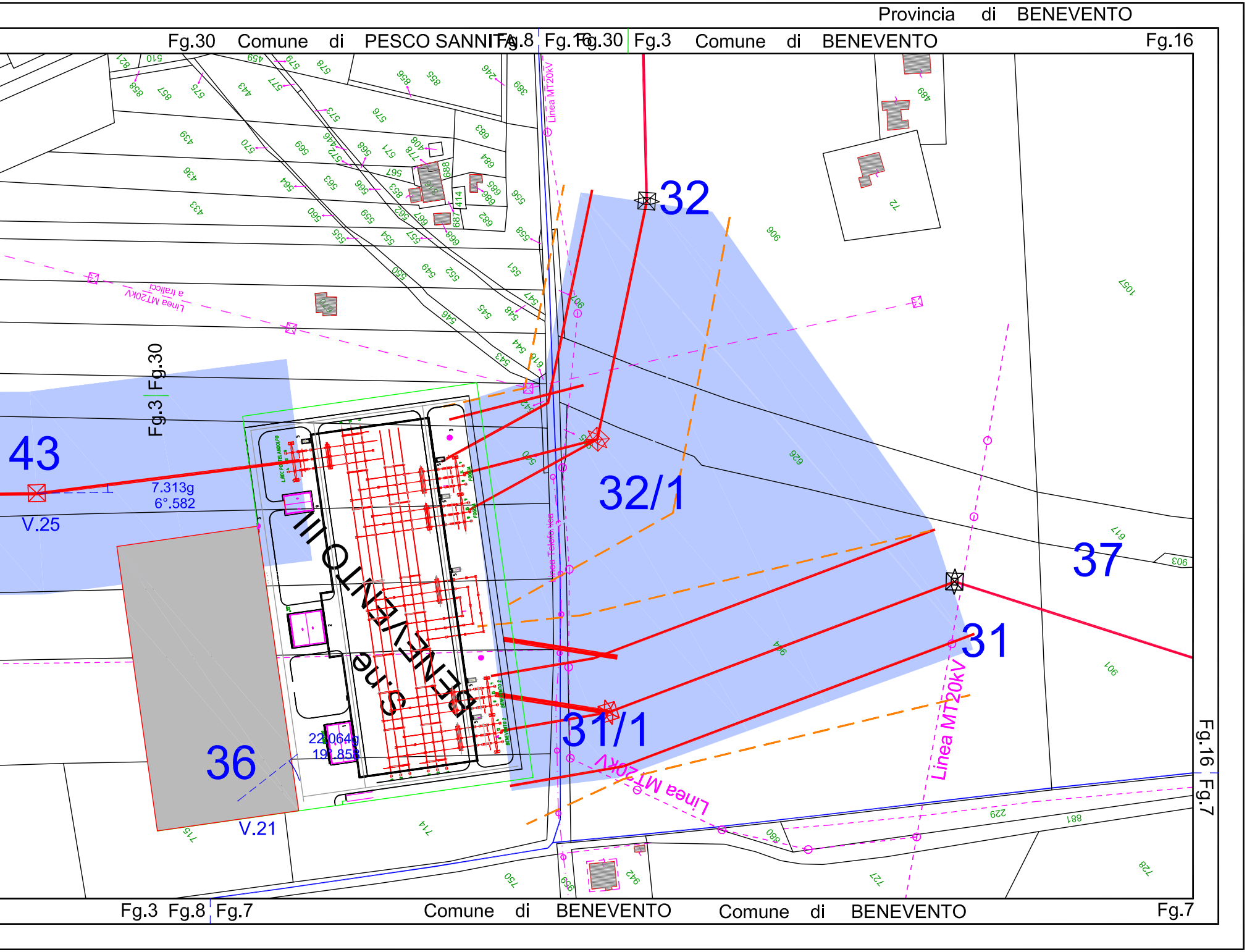
Provincia di BENEVENTO
Fg.30 Comune di PESCO SANNITA
Fg.8
Fg.16
Fg.30
Fg.3 Comune di BENEVENTO
Fg.16
Fg.3
Fg.30
43
V.25
7.313g
6°.582
32
32/1
37
31
31/1
36
V.21
22.064g
19°.858
S.ne BENEVENTO III
Linea MT20kV
Linea MT20kV a trefoli
Linea Telefonica
Fg.16 Fg.7
Fg.3 Fg.8 Fg.7 Comune di BENEVENTO
Comune di BENEVENTO
Fg.7

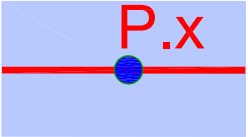

Fascia di rispetto definita in conformità
alla metodologia di calcolo emanata dal
decreto del Ministero dell'Ambiente e
della Tutela del Territorio e del Mare
del 29.05.08 pubblicato sulla G.U.
n, 156 del 05.07.08 nel supplemento
ordinario della G.U. n° 160.

PROGETTO DI ALLACCIAMENTO ALLA RTN DELL'IMPIANTO IDROELETTRICO DI REGOLAZIONE SUL BACINO DI CAMPOLATTARO (BN)

MARZO 2011

COMMITTENTE

R.E.C. S.r.l.
Via Uberti 37-20129 Milano

DOTT. ING.
MALAFARINA LUIGI
SEZIONE A
SETTORI: CIVILE E AMBIENTALE - INDUSTRIALE - DELL'INFORMAZIONE
N° ISCRIZ.: 16709

PROGETTAZIONE OPERE ELETTRICHE PER LA CONNESSIONE ALLA RTN:

INSE S.r.l. Ingegneria&Servizi
Via San Giacomo dei Capri, 38 - 80128 Napoli
Tel. 081 5797998 Fax 081 3777286 mail: inse.srl@virgilio.it

TITOLO ELABORATO: ELETTRODOTTO 380 kV "SE PONTELANDOLFO–SE BENEVNTO"

PLANIMETRIA CATASTALE CON D.P.A.

(Dal sost.37 al portale SE)

Revisione	Data	Descrizione	Redazione	Verifica	Approvazione
A	31/05/2012	EMISSIONE PER ITER AUTORIZZATIVO	INSE S.R.L.	L.MALAFARINA	F.DI MASO
B					
C					
D					

TIPOLOGIA DELL'ELABORATO	NUMERO DELL'ELABORATO
PLANIMETRIA	L-P-S129-FF-13-A

CODICE ELABORATO	SCALA CAD	FORMATO	SCALA	FOGLIO
LPS129FF13A	1:1	310X2100	1:2000	6 / 6