Provincia di BENEVENTO

Fg 25 Comune di PONTELANDOLFO

Comune di

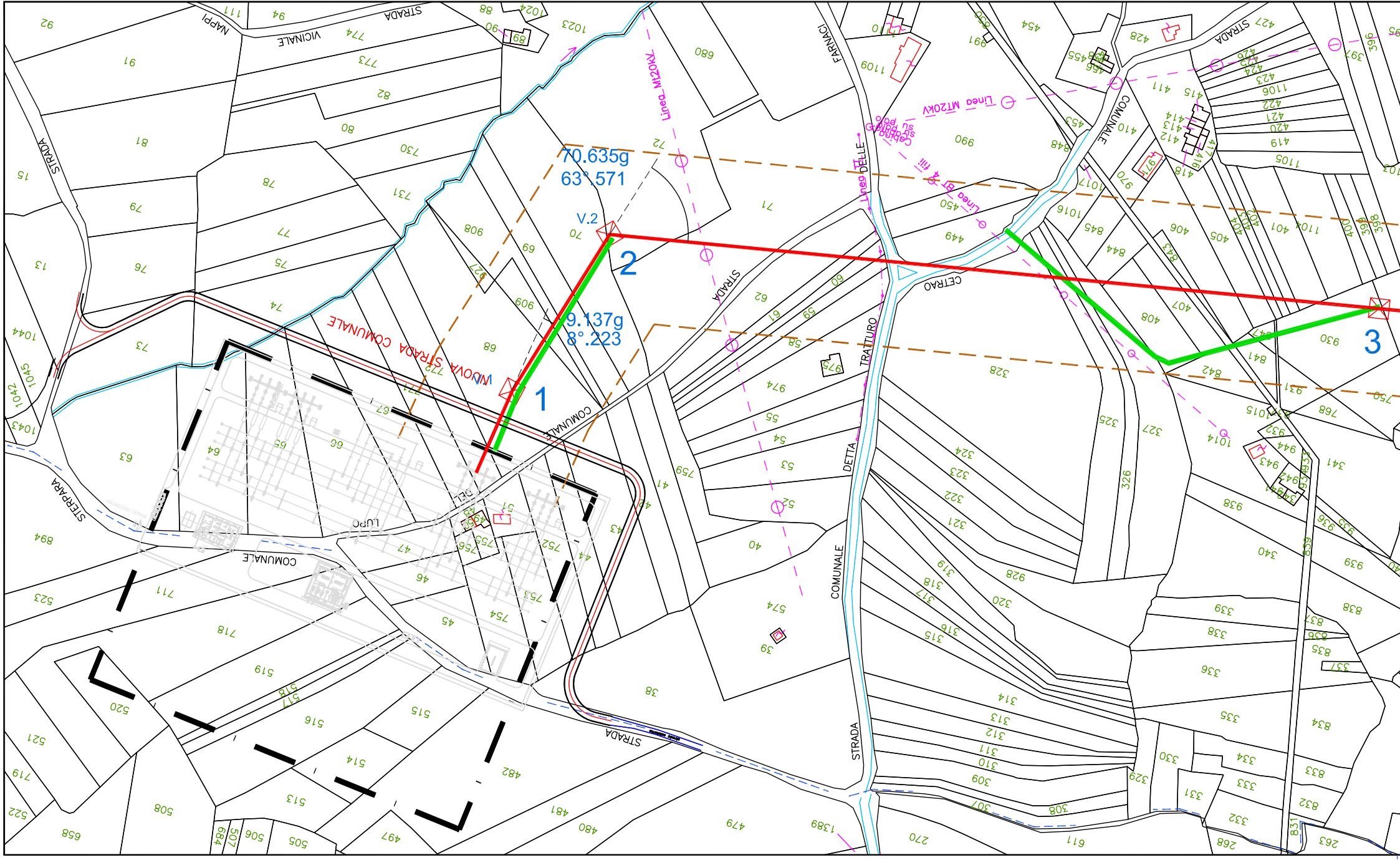

70.635g
63°.571
V.2
2
9.137g
8°.223
1
3
Linea Mt20kV
Linea MT20kV
Cabina su palo
Linea BT 4 fili
NUOVA STRADA COMUNALE
STRADA COMUNALE
STRADA DELLE FARNACI
STRADA CETRARO
STRADA COMUNALE DETTA TRATTURO
STRADA VICINALE NAPPI
STRADA STERPARA
COMUNALE LUPO
STRADA

Fg.22 Comune di PONTELANDOLFO Fg.22

Provincia di BENEVENTO

Provincia di BENEVENTO

PONTELANDOLFO Fg 25 | Fg 24 Comune di PONTELANDOLFO

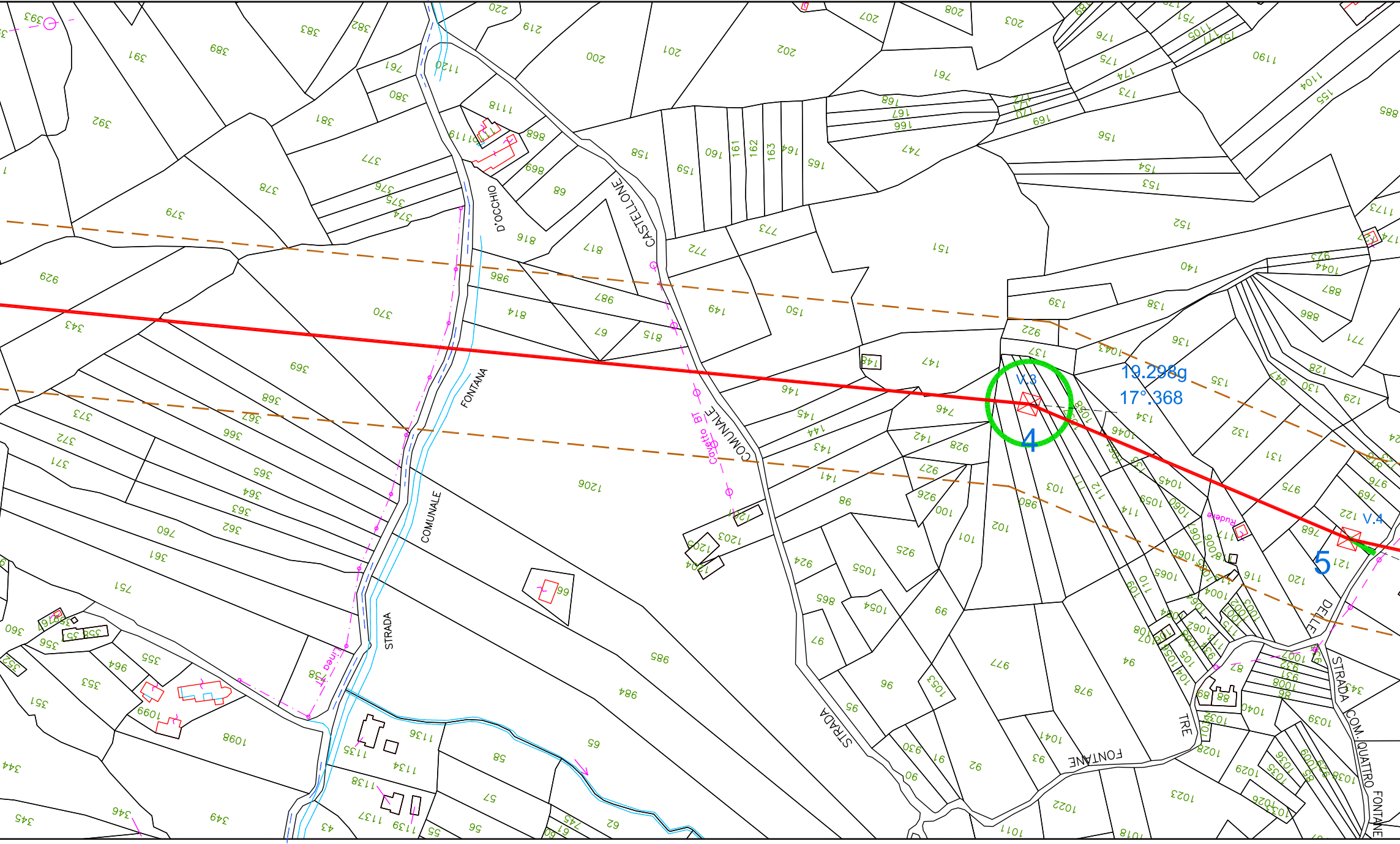
V.3
19.298g
17°.368
4
V.4
5
STRADA COMUNALE CASTELLIONE
D'OCCHIO
FONTANA
STRADA COMUNALE
Cavetto BT
STRADA
Rudere
STRADA DELLE TRE FONTANE
STRADA COM. QUATTRO FONTANE

Fg.25 Fg.25 | Fg.24 Comune di PONTELANDOLFO

Provincia di BENEVENTO

Provincia di BEN

Fg 24

Comune di PONTELANDOLFO Fg 24 | Fg 23 Comune di PONTELANDOLFO Fg 23

17.313g
15°.582
COMUNALE
Cavetto BT

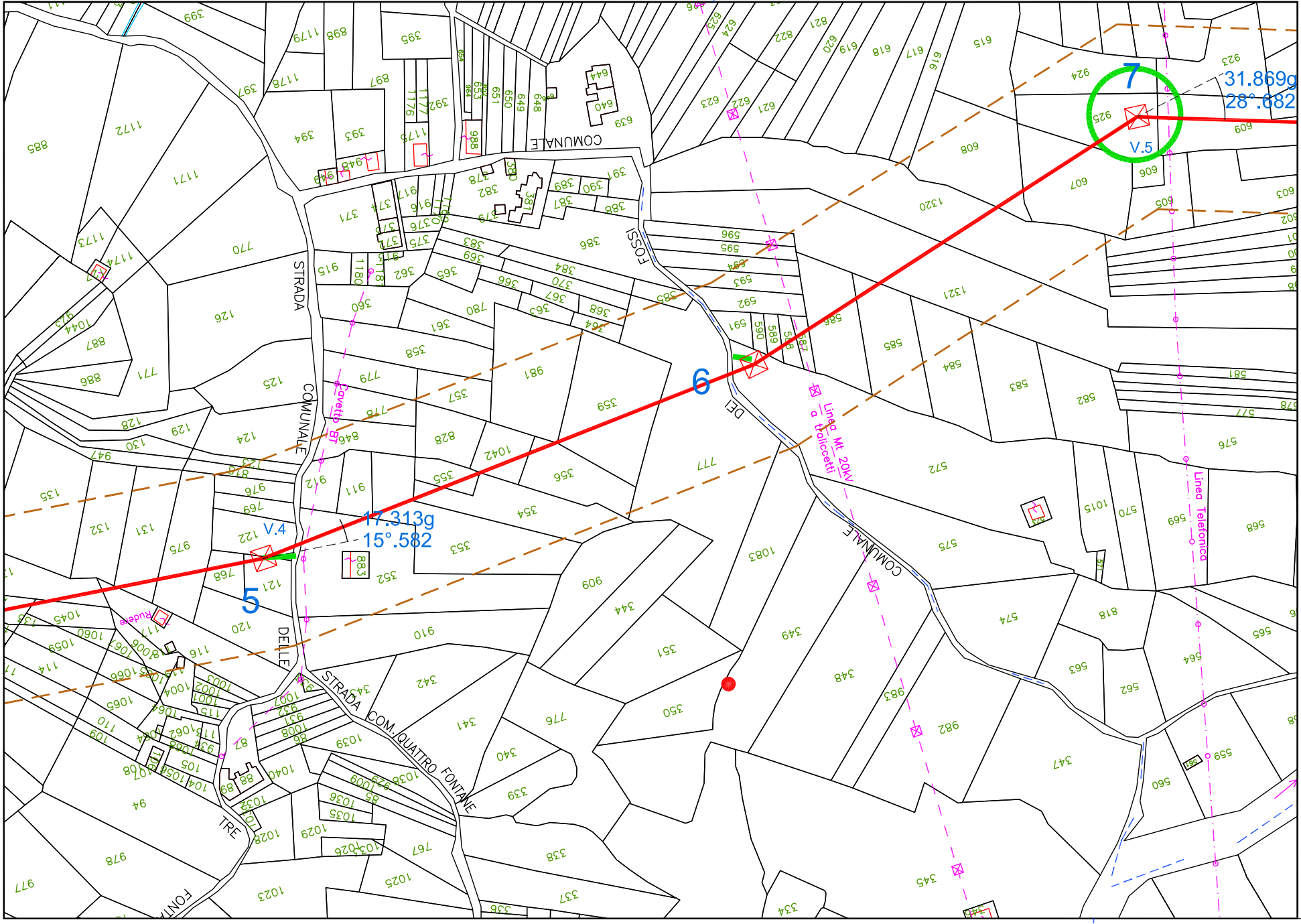
5
V.4
17.313g
15°.582
6
7
V.5
31.869g
28°.682
STRADA COMUNALE DELLE
STRADA COM. QUATTRO FONTANE
TRE FONTANE
FOSSI DEI
COMUNALE
Cavetto BT
Linea Mt 20kV a Itolicetti
Linea Telefonica
Ruderi

Fg.24

Comune di PONTELANDOLFO

Fg.24 | Fg.20 Comune di

EVENTO

Fg 23 Comune di PONTELA

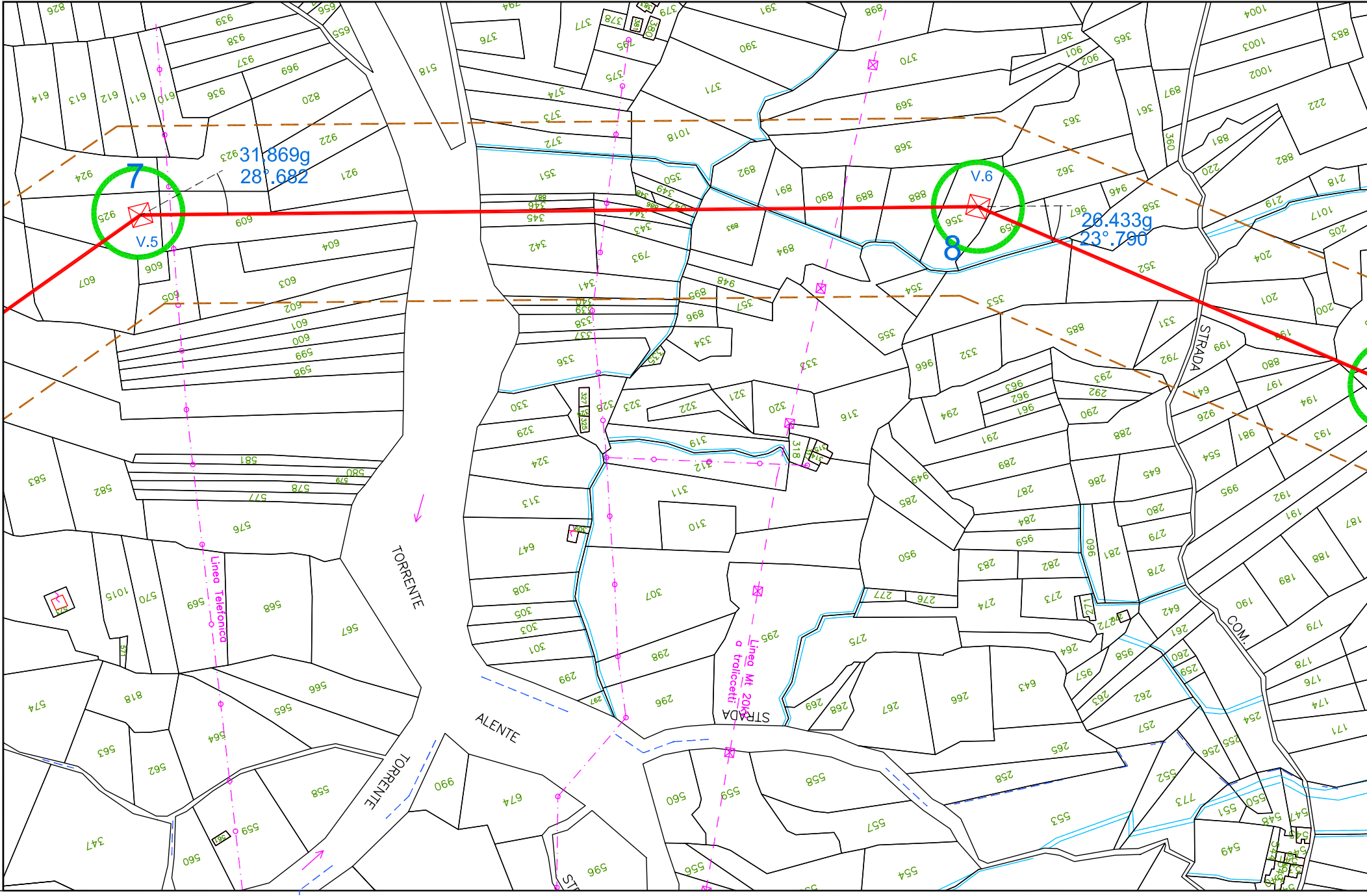
7
V.5
31.869g
28°.682
V.6
8
26.433g
23°.790
TORRENTE
ALENTE
TORRENTE
STRADA
STRADA
COM.
Linea Telefonica
Linea Mt 20kV
a traliccetti

PONTELANDOLFO Fg.24 Fg.20 Comune di PONTELANDOLFO

Provincia di BENEVENTO

Provincia di BENEVENTO

ANDOLFO Fg 23

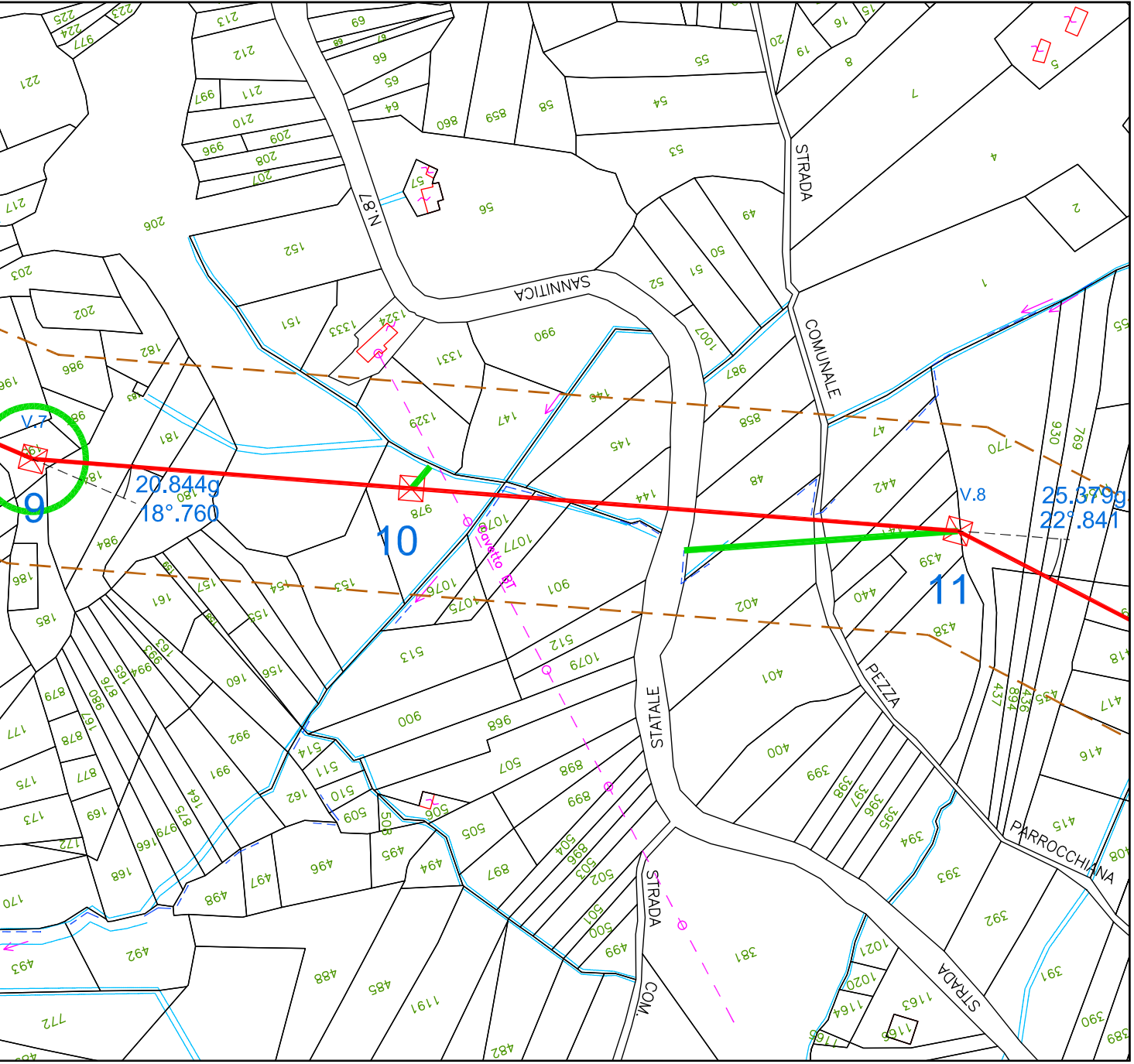
V.7
9
20.844g
18°.760
10
Cavetto BT
V.8
25.379g
22°.841
11
N.87
SANNITICA
STRADA
COMUNALE
STATALE
STRADA
COM.
PEZZA
PARROCCHIANA
STRADA

Fg 23 Fg 18 Comu

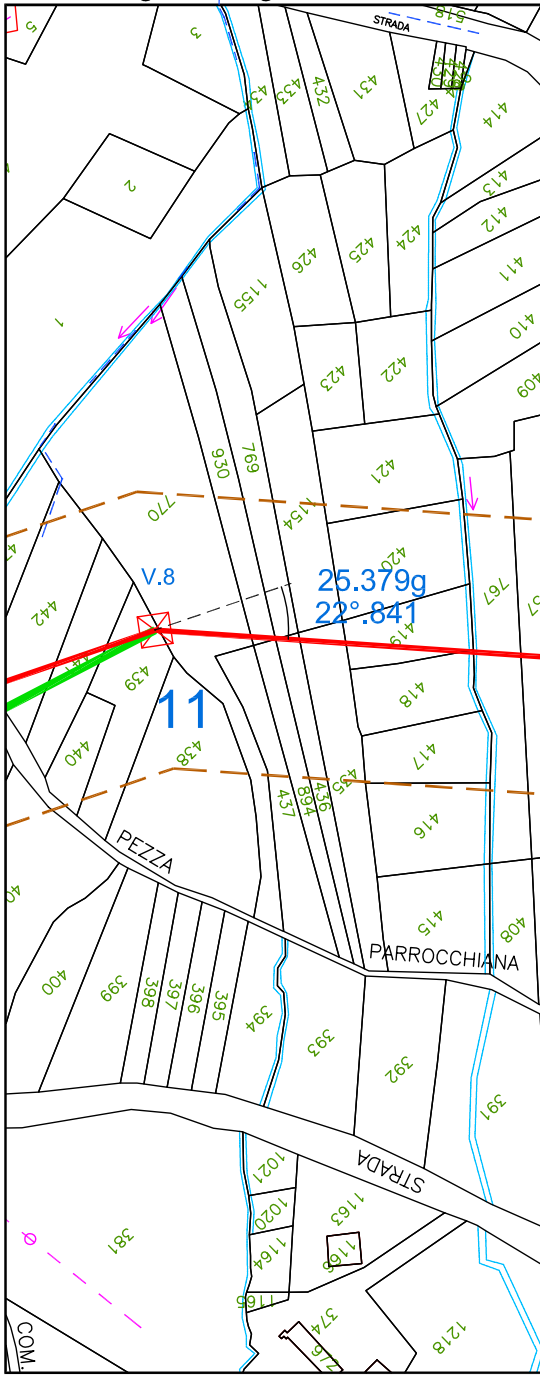
STRADA
V.8
25.379g
22°.841
11
PEZZA
PARROCCHIANA
STRADA
COM.

Comune di PONTELANDOLFO Fg.20

Fg.20 Comune

Provincia di BENEVENTO

une di PONTELANDOLFO — Fg 18 | Fg 10

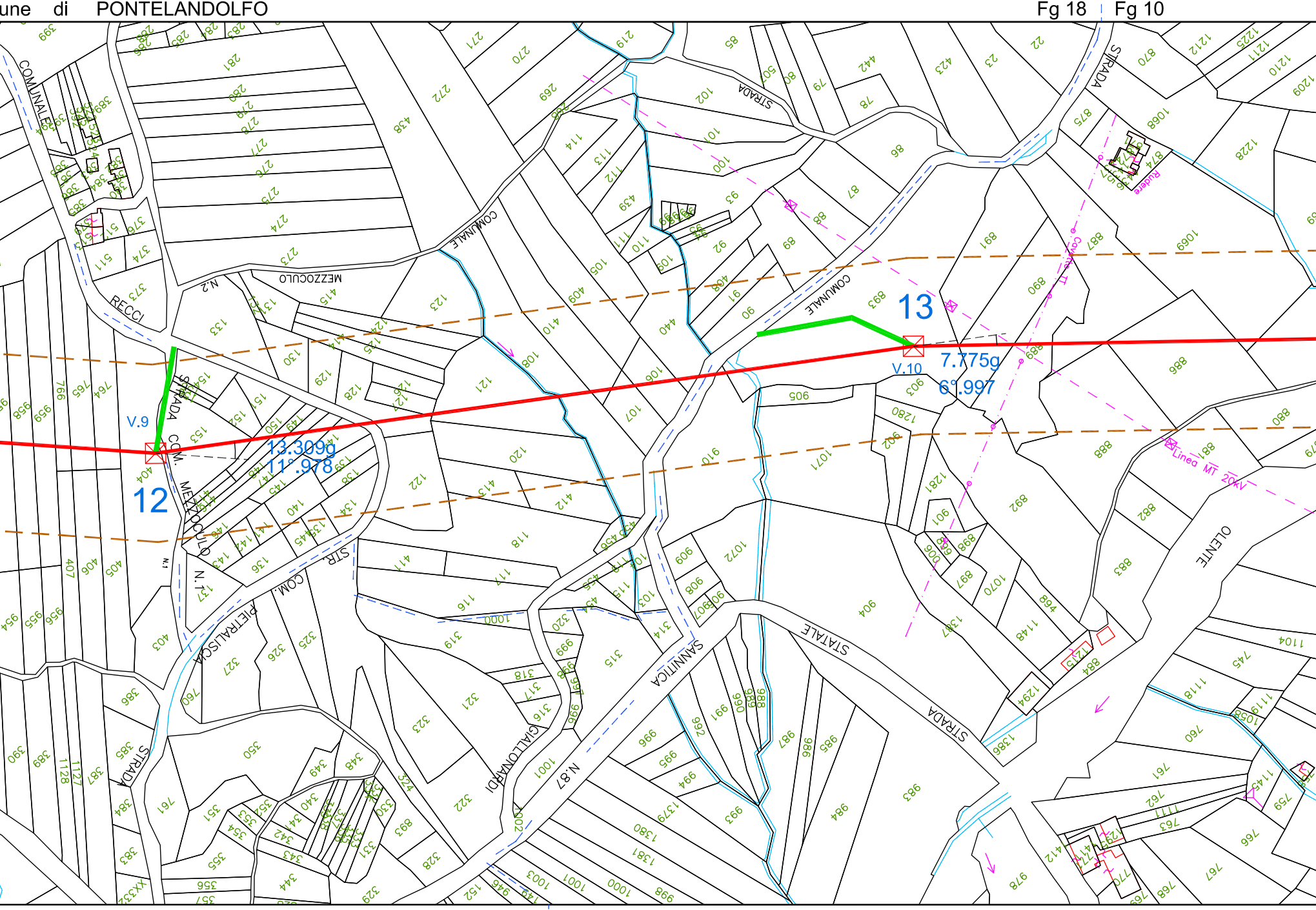
V.9
12
13.309g
11°.978
V.10
13
7.775g
6°.997
STRADA COMUNALE
RECCI
MEZZOCULO
N.2
N.1
STRADA COM. MEZZOCULO
STR. COM. PIETRALISCA
GALLONARDI
N.87
SANNITICA
STRADA STATALE
OLENTE
STRADA
Rudere
Linea MT 20kV
Confine Fg

di PONTELANDOLFO — Fg.20 | Fg.10 — Comune di PONTELANDOLFO

Comune di PONTELANDOLFO Fg 10

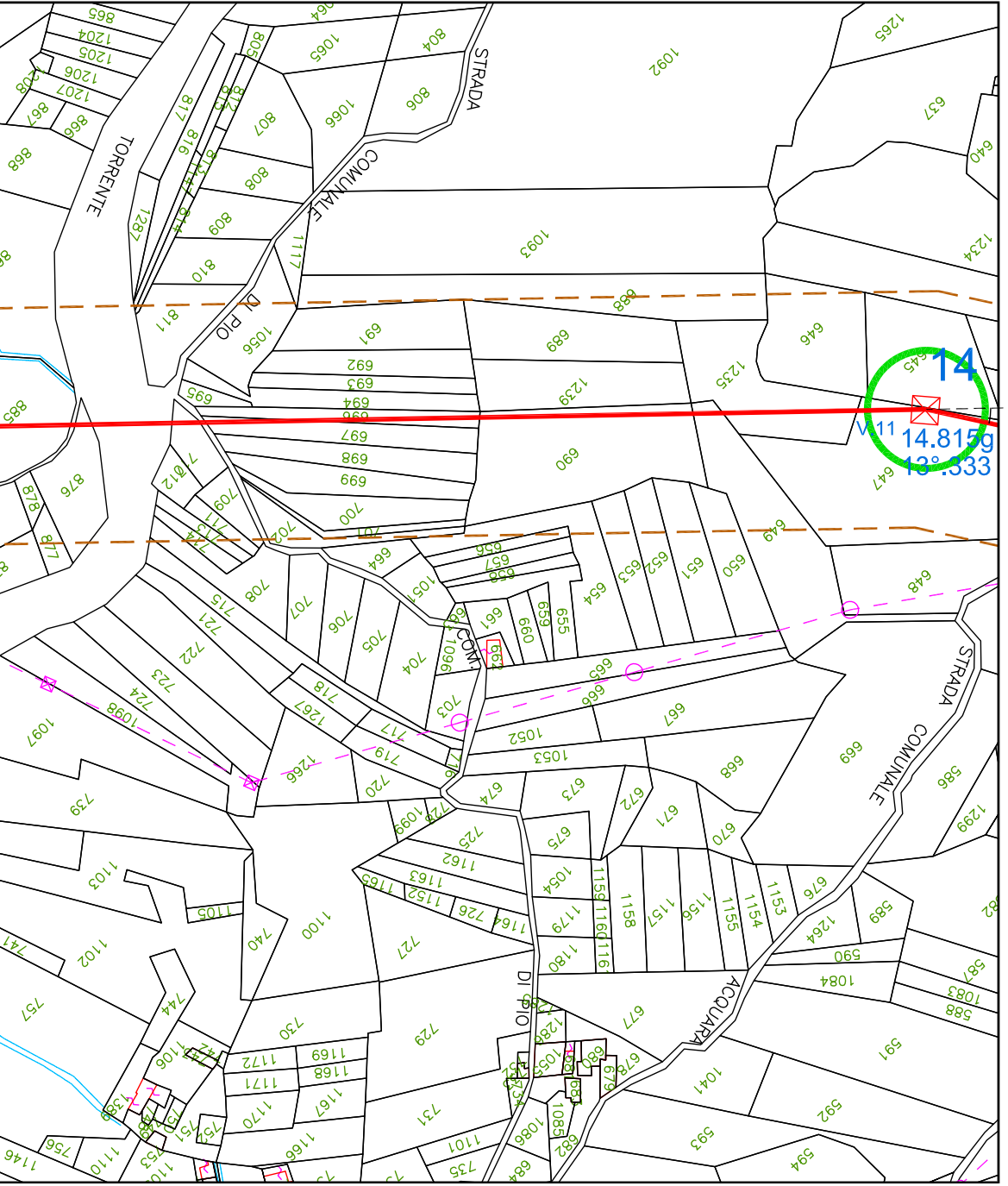
14
V11
14.815g
13°.333
STRADA COMUNALE
TORRENTE
DI PIO
COM.
STRADA COMUNALE
DI PIO
ACQUARA

Fg.10

Provincia di BENEVENTO

LEGENDA

Elettrodotto 380 kV in progetto

Fascia +/- 50 metri

per Area Potenzialmente Impegnata ai sensi

del Vincolo Preordinato all'Esproprio (VPE) T.U. 327/01

nr Numero attraversamento

Piste di accesso ai sostegni

○ Accesso ai sostegni con l'utilizzo di elicotteri

PROGETTO DI ALLACCIAMENTO ALLA RTN DELL'IMPIANTO IDROELETTRICO DI REGOLAZIONE SUL BACINO DI CAMPOLATTARO (BN)

MARZO 2011

COMMITTENTE

R.E.C. S.r.l.
Via Uberti 37-20129 Milano

ORDINE DEGLI INGEGNERI DELLA PROVINCIA DI NAPOLI
DOTT. ING.
MALAFARINA LUIGI
N° 16709

PROGETTAZIONE OPERE ELETTRICHE PER LA CONNESSIONE ALLA RTN:

INSE S.r.l. Ingegneria&Servizi
Via San Giacomo dei Capri, 38 - 80128 Napoli
Tel. 081 5797998 Fax 081 3777286 mail: inse.srl@virgilio.it

TITOLO ELABORATO: ELETTRODOTTO 380 kV "C.LE REC–SE PONTELANDOLFO"

PLANIMETRIA CATASTALE CON FASCIA V.P.E.

COMUNE PONTELANDOLFO (BN)

Revisione	Data	Descrizione	Redazione	Verifica	Approvazione
A	31/05/2012	EMISSIONE PER ITER AUTORIZZATIVO	INSE S.R.L.	L.MALAFARINA	F.DI MASO
B					
C					
D					

TIPOLOGIA DELL'ELABORATO	NUMERO DELL'ELABORATO
PLANIMETRIA	L–P–S129–FF–16–A

NOME DEL FILE	SCALA CAD	FORMATO	SCALA	FOGLIO
LPS129FF16A	1:1	310X3050	1:2000	1/2