



REGIONE
PUGLIA



PROVINCIA
DI BARI



COMUNE
DI TORITTO



COMUNE
DI PALO DEL COLLE



COMUNE
DI GRUMO APPULA

REALIZZAZIONE DI IMPIANTO AGRIVOLTAICO DESTINATO AL PASCOLO DI OVINI E PRODUZIONE DI ENERGIA ELETTRICA DA FONTE RINNOVABILE FOTOVOLTAICA DA UBICARSI IN AGRO DI TORITTO (BA) DELLA POTENZA DI CIRCA 30 MW E DELLE RELATIVE OPERE DI CONNESSIONE ALLA RETE DI TRASMISSIONE DELL'ENERGIA ELETTRICA NAZIONALE (RTN) MEDIANTE CAVIDOTTO IN MEDIA TENSIONE COLLEGATO ALLA STAZIONE RTN PALO DEL COLLE (BA) ED IMPIANTO DI PRODUZIONE E DISTRIBUZIONE DI IDROGENO IN AGRO DI GRUMO APPULA (BA) ALIMENTATO DALLO STESSO IMPIANTO FV

Potenza nominale cc: 30,38 MWp - Potenza in immissione ca: 29,97 MVA

ELABORATO

RELAZIONE PEDO-AGRONOMICA E ZOOTECNICA

IDENTIFICAZIONE ELABORATO

Livello progetto	Codice pratica	Documento	Codice elaborato	n° foglio	n° tot. fogli	Nome file	Data	Scala
PD	--	R	2.20_01	-	-	R_2.20_01_RELPEDAGROZOO.pdf	02/2022	n.a.

REVISIONI

Rev. n°	Data	Descrizione	Redatto	Verificato	Approvato
00	02/02/2022	1° Emissione	VPI	LZU	GZU

PROGETTAZIONE:

MATE System Unipersonale Srl

Via Papa Pio XII, n.8 | 70020 - Cassano delle Murge (BA)

tel. +39 080 3072072

mail: info@matesystemsrl.it | pec: matesystem@pec.it



F4 INGEGNERIA

Via Di Giura - Centro Direzionale, 85100 Potenza
tel. +39 0971 1944797 - Fax +39 0971 55452
mail: info@f4ingegneria.it pec: f4ingegneria@pec.it



DIRITTI Questo elaborato è di proprietà della Banzi Solare S.r.l. pertanto non può essere riprodotto né integralmente, né in parte senza l'autorizzazione scritta della stessa. Da non utilizzare per scopi diversi da quelli per cui è stato fornito.

PROPONENTE:
BANZI SOLARE S.R.L.
S.P 238 Km 52.500
ALTAMURA

PARTNERSHIP:





Sommario

1	PREMESSA	3
1.1	DESCRIZIONE DEL PROPONENTE	3
2	ASPETTI METODOLOGICI	5
2.1	AMBITO TERRITORIALE DI RIFERIMENTO	5
2.2	BASE DATI	5
3	INQUADRAMENTO TERRIRORIALE	7
3.1	DESCRIZIONE DELL'INTERVENTO	7
3.2	ANALISI CLIMATICA	15
3.3	INQUADRAMENTO GEOLOGICO	19
3.4	INQUADRAMENTO PEDOLOGICO	23
3.4.1	CARATTERI PEDOLOGICI DELL'AREA VASTA ANALIZZATA	23
3.4.2	ANALISI DELLA CAPACITÀ DI USO DEL SUOLO	24
3.5	USO DEL SUOLO	26
3.6	PERICOLOSITA' DA FRANE ED ALLUVIONI	31
4	ANALISI DEL SISTEMA AGRICOLO E ZOOTECNICO NELL'AREA DI INTERESSE	35
4.1	GENERALITA'	35
4.2	IL SETTORE AGRICOLO	36
4.2.1	TIPOLOGIA DI AZIENDE	36
4.2.2	SUPERFICI E COLTIVAZIONI PRESENTI	38
4.2.3	DIMENSIONI MEDIE	40
4.2.4	FORME DI CONDUZIONE	41
4.2.5	TECNICHE DI COLTIVAZIONI PREVALENTI	42



4.2.6 COLTURE DI PREGIO	44
4.2.6.1 PRODUZIONI DOC/DOCG/IGT/DOP/IGP	44
4.2.6.2 PRODUZIONI BIOLOGICHE	45
4.3 IL SETTORE ZOOTECNICO	47
4.3.1 TIPOLOGIA DI AZIENDE	47
4.3.2 CAPI	48
4.3.3 ALLEVAMENTI DI PREGIO	48
5 ANALISI DELLE SOVRAPPOSIZIONI DIRETTE CON LE OPERE	51
5.1 AREALI DI PRODUZIONE DI COLTURE DI PREGIO	51
5.2 USO DEL SUOLO	53
6 REALIZZAZIONE IMPIANTO AGROVOLTAICO	56
6.1 ANALISI DEL METODO DI CONDUZIONE DELLE AREE	56
6.2 PROPOSTA PROGETTUALE PER L'AGROVOLTAICO	57
6.2.1 La realizzazione dell'allevamento di ovini	57
6.2.2 L'allevamento di api	59
6.2.3 Intervento di imboschimento	60
6.2.4 Realizzazione dell'erbaio	61
6.2.5 Analisi economica dell'intervento	61
7 CONCLUSIONI	62
8 BIBLIOGRAFIA	66



1 PREMESSA

Il presente elaborato è stato redatto in riferimento al progetto finalizzato alla realizzazione di impianto agrifotovoltaico destinato a pascolo di ovini e produzione di energia elettrica da fonte rinnovabile fotovoltaica da ubicarsi in agro di Toritto (BA) incluse le relative opere di connessione alla RTN nel Comune di Palo del Colle (BA) e di impianto di produzione e distribuzione di idrogeno verde in area industriale dismessa nel Comune di Grumo Appula (BA) alimentato dallo stesso impianto fotovoltaico.

Il progetto ricade al punto 2 dell'elenco di cui all'allegato II alla Parte Seconda del d.lgs. n. 152/2006 e s.m.i., come modificato dalla legge 208/2021, "*impianti fotovoltaici per la produzione di energia elettrica con potenza complessiva superiore a 10 MW*", pertanto risulta soggetto al procedimento di Valutazione di Impatto Ambientale per il quale il Ministero dell'Ambiente e della Tutela del Territorio e del Mare di concerto con il Ministero dei Beni e delle Attività Culturali e del Turismo, svolge il ruolo di autorità competente in materia.

1.1 DESCRIZIONE DEL PROPONENTE

Proponente del progetto in parola è la società "[Banzi Solare s.r.l.](#)", con sede ad Altamura (Ba) S.P. 238 Km 52.500.

La società ha come propria attività l'esercizio dell'agricoltura, silvicoltura, allevamenti agrozootecnici in tutte le sue forme, intesa sia come produzione che come trasformazione, conservazione e vendita di tutti i prodotti agricoli, avicoli, zootecnici e forestali in tutte le sue forme.

A tale attività si affianca la realizzazione di impianti da fonte rinnovabile con particolare vocazione per la realizzazione di impianti agrovoltai.

Una parte della compagine sociale è costituita da **Imprenditori Agricoli Professionali (IAP)** con propria azienda agricola e comproprietari della **Sabini Società Agricola** con sede in Altamura (Ba) in c. da Censo. La società ha particolari attinenze, tra le altre tipiche di un'azienda agricola, con **l'allevamento zootecnico, tra cui asini, cavalli, bovini e suini allo stato semibrado.**

Il board societario è anche titolare e, in quanto tale, vanta la partnership con Enfo Service S.r.l., società specializzata nella progettazione, realizzazione e gestione di impianti energetici, con particolare riferimento ad impianti fotovoltaici.

La restante parte del capitale della Banzi Solare s.r.l. è detenuto da ulteriori imprenditori agricoli, proprietari della **Società Agricola Redenta S.S.** che, tra le altre cose, **ha in propria disponibilità i terreni su cui verranno realizzato l'impianto.**

I proprietari di questa società sono anche sono comproprietari della Sanrocco Carburanti, impegnata in distribuzione di carburante e gas in dettaglio e all'ingrosso.



REG. PUGLIA – PROV. DI BARI – COMUNI DI TORITTO, PALO DEL COLLE, GRUMO APPULA
Realizzazione di impianto agrifotovoltaico destinato a pascolo di ovini e
produzione di energia elettrica da fonte rinnovabile fotovoltaica da ubicarsi in
agro di Toritto (BA) incluse le relative opere di connessione alla RTN nel
Comune di Palo del Colle (BA) e di impianto di produzione e distribuzione di
idrogeno verde in area industriale dismessa nel Comune di Grumo Appula
(BA) alimentato dallo stesso impianto fotovoltaico
RELAZIONE PEDO-AGRONOMICA E ZOOTECNICA

Da quanto sopra si evidenzia che il know-how detenuto dalla Società proponente o acquisito in partnership con altre società del gruppo è in grado di gestire tutte le fasi di sviluppo del progetto, inclusa la realizzazione e la gestione dell'impianto agrovoltaico e dell'impianto di produzione, stoccaggio e distribuzione di idrogeno, ma anche il mantenimento e la valorizzazione dell'attività agricola e zootecnica connessa, nonché dell'attività di distribuzione dell'idrogeno.

In allegato alla presente, la documentazione attestante il possesso dei requisiti di idoneità e di competenza della Società proponente e della relativa compagine societaria.



2 ASPETTI METODOLOGICI

2.1 AMBITO TERRITORIALE DI RIFERIMENTO

L'area individuata per la realizzazione della presente proposta progettuale interessa il territorio comunale di Toritto, in provincia di Bari.

Premesso che non ci sono precisi riferimenti normativi o disposizioni regolamentari che disciplinano un buffer minimo per le valutazioni effettuate nel presente elaborato, nel caso di specie si è ritenuto sufficientemente cautelativo prendere in considerazione, come **area vasta di analisi**, quella compresa entro il raggio di 5 km dall'impianto agrivoltaico, entro 2 km dall'impianto di produzione idrogeno e 500 m dalle infrastrutture di collegamento (cavidotti e gasdotti previsti).

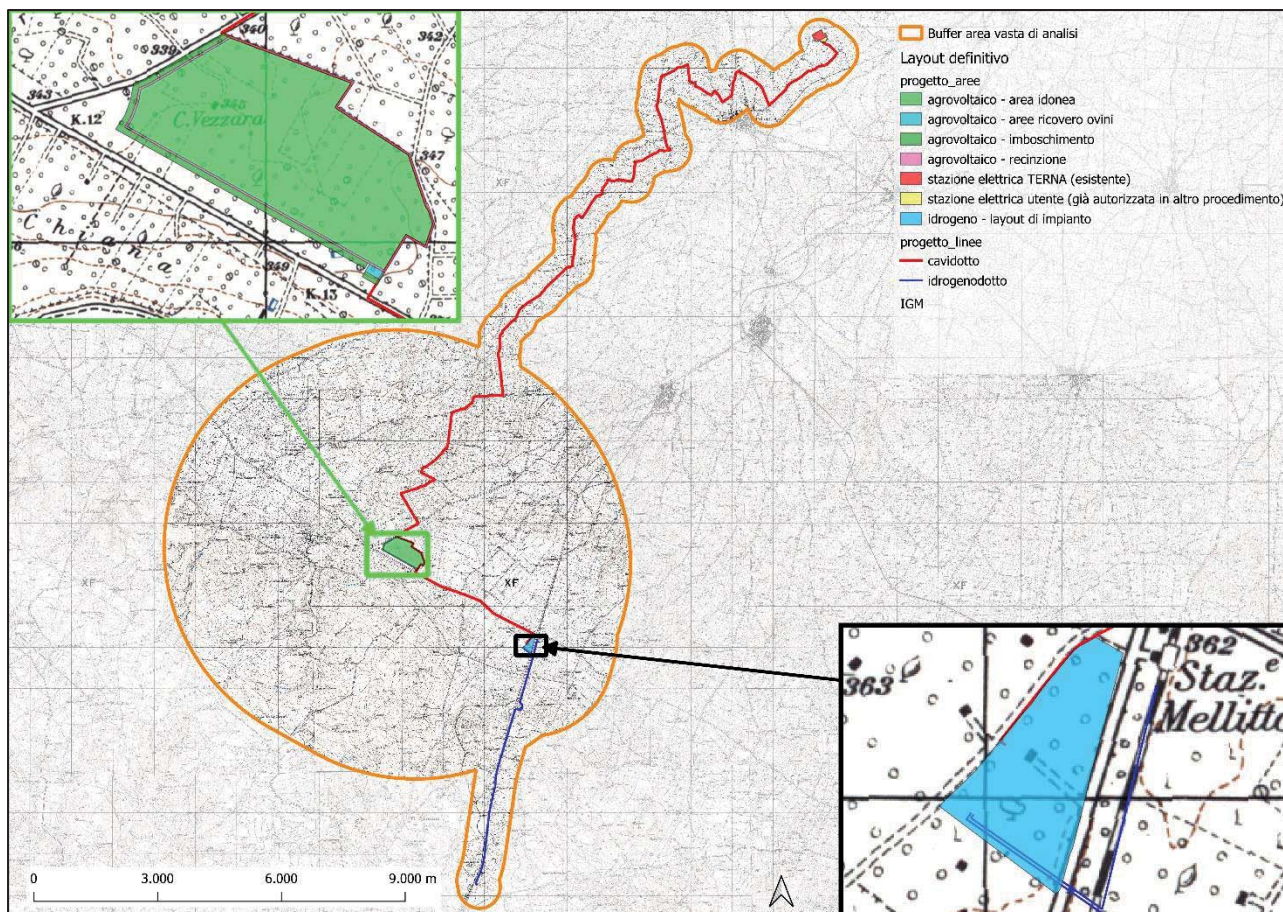


Figura 1 – Individuazione dell'area vasta di analisi

2.2 BASE DATI

Il territorio in esame è stato preliminarmente classificato sulla base dell'uso del suolo



REG. PUGLIA – PROV. DI BARI – COMUNI DI TORITTO, PALO DEL COLLE, GRUMO APPULA
Realizzazione di impianto agrifotovoltaico destinato a pascolo di ovini e
produzione di energia elettrica da fonte rinnovabile fotovoltaica da ubicarsi in
agro di Toritto (BA) incluse le relative opere di connessione alla RTN nel
Comune di Palo del Colle (BA) e di impianto di produzione e distribuzione di
idrogeno verde in area industriale dismessa nel Comune di Grumo Appula
(BA) alimentato dallo stesso impianto fotovoltaico
RELAZIONE PEDO-AGRONOMICA E ZOOTECNICA

secondo la Corine Land Cover (EEA, 1990; 2000; 2006; 2012; 2018) e l'uso del suolo della CTR regionale (Regione Puglia, 2011). Tali strati informativi sono stati utilizzati poi per la caratterizzazione agronomica dell'area e per individuare la presenza di eventuali colture particolari o di pregio. L'analisi delle colture direttamente interferenti con il progetto sono state invece integrate dall'analisi delle ortofoto più aggiornate e da sopralluoghi condotti tra luglio e settembre 2021.





3 INQUADRAMENTO TERRITORIALE

3.1 DESCRIZIONE DELL'INTERVENTO

Il progetto proposto consiste nella realizzazione di impianto agrifotovoltaico destinato a pascolo di ovini e produzione di energia elettrica da fonte rinnovabile fotovoltaica da ubicarsi in agro di Toritto (BA) incluse le relative opere di connessione alla RTN nel Comune di Palo del Colle (BA) e di impianto di produzione e distribuzione di idrogeno verde in area industriale dismessa nel Comune di Grumo Appula (BA) alimentato dallo stesso impianto fotovoltaico.

Impianto agrovoltaiico

L'impianto fotovoltaico per la produzione di energia elettrica, come meglio indicato nella relazione tecnico-descrittiva, avrà le seguenti caratteristiche:

- potenza installata lato DC: 30,38 MWp;
- potenza dei singoli moduli: 670 Wp;
- n. 5 cabine prefabbricate per la trasformazione MT/BT dell'energia elettrica ed altrettante cabine destinate ai servizi ausiliari di ciascun sottocampo;
- n. 1 cabina di raccolta MT;
- rete elettrica interna in bassa tensione alla tensione nominale di 993,2 V (tensione massima di una stringa elettrica) tra i moduli fotovoltaici e gli inverter;
- rete elettrica interna in bassa tensione tra gli inverter e la cabina di elevazione;
- rete elettrica interna in bassa tensione (220 / 380 V) per l'alimentazione dei servizi ausiliari di centrale (controllo, illuminazione, forza motrice, ecc.);
- rete elettrica interna in media tensione a 30 kV per il collegamento in entra-esce tra le varie stazioni di trasformazione e la cabina di raccolta;
- rete telematica interna di monitoraggio per il controllo dell'impianto fotovoltaico.

Nel complesso l'intervento di realizzazione dell'impianto fotovoltaico, conterà delle seguenti macro - attività:

- preparazione dell'area e montaggio della recinzione perimetrale;
- installazione dei moduli fotovoltaici;
- installazione delle cabine di trasformazione, delle cabine per servizi ausiliari e della cabina di raccolta;
- realizzazione dei collegamenti elettrici di campo;



Il progetto del presente impianto prevede l'utilizzo di moduli fotovoltaici monofacciali con struttura mobile ad inseguitore solare mono-assiale, est-ovest.

Questa tecnologia consente, attraverso la variazione dell'orientamento dei moduli, di mantenere la superficie captante sempre perpendicolare ai raggi solari, mediante l'utilizzo di un'apposita struttura che, ruotando sul suo asse Nord-Sud, ne consente la movimentazione giornaliera da Est a Ovest, coprendo un angolo sotteso tra $\pm 60^\circ$.

Le celle solari costituenti i moduli fotovoltaici sono protette frontalmente da un vetro temperato anti-riflesso ad elevata trasmittanza, tale da conferire al pannello un aspetto opaco e non determinare fenomeni di abbagliamento, garantendo nel contempo un incremento della produttività.

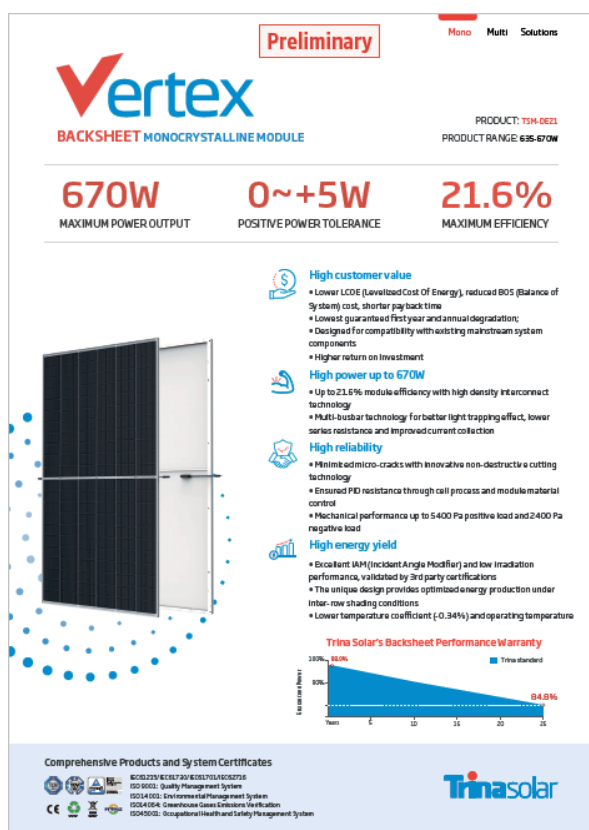


Figura 2 - caratteristiche dei pannelli

incapsulato sotto vuoto ad alta temperatura tra due fogli di EVA (Ethylene / Vinyl / Acetate).

L'insieme di 26 moduli, collegati tra loro elettricamente in serie, formerà una stringa elettrica; il collegamento elettrico tra i vari moduli avverrà nella maggior parte dei casi direttamente sotto le strutture di sostegno dei pannelli con cavi esterni graffettati alle stesse. Saranno installate un totale di 1.744 stringhe elettriche; l'insieme di più stringhe fotovoltaiche, collegata in parallelo tra loro, costituirà un sottocampo; complessivamente sono previsti n.5 sottocampi ed ognuno afferirà ad una

L'intera progettazione e realizzazione dell'opera sono concepite nel rispetto del contesto naturale in cui l'impianto è inserito, ponendo alla base del progetto i concetti di reversibilità degli interventi e salvaguardia del territorio; **al fine di ridurre al minimo le possibili interferenze con il suolo e il paesaggio non verrà usato cemento.**

Nella struttura ad inseguitore solare i moduli fotovoltaici sono fissati ad un telaio in acciaio, che ne forma il piano d'appoggio, a sua volta opportunamente incernierato ad un palo, anch'esso in acciaio, da infiggere direttamente nel terreno. Questa tipologia di struttura eviterà l'esecuzione di opere di calcestruzzo e faciliterà enormemente sia la costruzione che la dismissione dell'impianto a fine vita, diminuendo drasticamente le modifiche subite dal suolo. L'impianto fotovoltaico in oggetto sarà composto da 45.344 moduli fotovoltaici di nuova generazione in silicio monocristallino di potenza nominale pari a 670 Wp/cad. Le celle fotovoltaiche di cui si compone ogni modulo sono protette verso l'esterno da un vetro temprato ad altissima trasparenza e da un foglio di tedlar, il tutto



cabina di trasformazione MT/BT. La conversione della corrente da continua ad alternata è affidata ad inverter di stringa, in numero complessivo pari a 90. L'inverter scelto per il presente progetto avrà potenza nominale in c.a. pari a 333kVA, con potenza nominale complessiva in c.a. sarà pari a 29,97MVA. L'energia in corrente alternata uscente dall'inverter sarà trasmessa al trasformatore per la elevazione da bassa a media tensione. Si tratta di un sistema che combina trasformatore e quadro MT in un singolo cabinato pre-assemblato, avente dimensioni pari a ca 6,058 x 2,438 m e da installare su sostegni flottanti.

L'energia uscente dalle cabine di sottocampo sarà convogliata verso la cabina di raccolta, che avrà la funzione di convogliare l'energia in MT verso la stazione AT. **Tale cabina sarà prefabbricata e sopraelevata rispetto al suolo su sostegni flottanti.**

Dalla cabina di raccolta partirà il cavidotto in media tensione per la stazione AT. Oltre a detti locali, è prevista la realizzazione di altri manufatti che saranno dedicati ad ospitare i quadri di alimentazione e controllo dei servizi ausiliari, quali impianti di illuminazione, videosorveglianza, antintrusione, movimentazione tracker, ecc. Nell'area dell'impianto fotovoltaico sarà realizzata la rete di terra per la protezione dai contatti indiretti e le fulminazioni; alla rete saranno collegate tutte le strutture metalliche di sostegno oltre che tutte le masse dei componenti elettrici di classe I. La rete di terra sarà costituita da dispersori in acciaio zincato idonei alla posa nel terreno ed un conduttore di terra in rame nudo (95 mmq), interrati ad una profondità di almeno 1,55 m. A tale rete saranno collegate tutte le strutture metalliche di supporto dei moduli e la recinzione. Intorno alle cabine di trasformazione, dei servizi ausiliari e di smistamento l'impianto di terra sarà costituito da una maglia realizzata con conduttori nudi di rame a cui saranno collegati, mediante conduttori o sbarre di rame, i morsetti di terra dei vari apparecchi, i dispositivi di manovra ed i supporti dei terminali dei cavi. In prossimità di tali supporti sarà previsto un punto destinato alla messa a terra delle schermature dei cavi stessi. L'impianto di terra sarà rispondente alle normative vigenti, in particolare alla Norma CEI 11-1 "Impianti elettrici con tensione superiore a 1 kV in corrente alternata" ed alla Guida CEI 11-37 "Guida per l'esecuzione degli impianti di terra di stabilimenti industriali per sistemi di I, II e III categoria". Per maggiori dettagli sul dimensionamento dello stesso si rimanda alla relazione specialistica. L'impianto fotovoltaico così descritto sarà dotato di un sistema di gestione, controllo e monitoraggio (impianto di videosorveglianza, impianto di illuminazione, impianto di antintrusione, FM e illuminazione cabina di controllo) che sarà installato in un apposito vano all'interno della cabina destinata ad i servizi ausiliari.

L'impianto di videosorveglianza è composto da telecamere a raggi infrarossi che permettono l'attivazione dell'impianto di illuminazione solo in caso di attivazione del sistema antintrusione.

La recinzione sarà realizzata con un muretto a secco alto ca. 1,00 mt e una rete metallica maglia larga (80 x 100 mm) zincata plastificata di colore verde (RAL 6005) in materiale ecocompatibile, di altezza pari a ca. 1,00 mt, e sarà fissata al terreno con pali verticali di supporto, a sezione circolare, Ø48 di colore verde (RAL 6005), distanti gli uni dagli altri 2,5 m con eventuali plinti cilindrici. **Con lo scopo di non ostacolare gli spostamenti della piccola fauna terrestre e il deflusso delle acque superficiali, tuttavia, è prevista la realizzazione di una luce libera tra il piano campagna e la parte inferiore della rete di 30 cm ogni 25 metri**, infittita in corrispondenza di aree a significativa pericolosità idraulica.

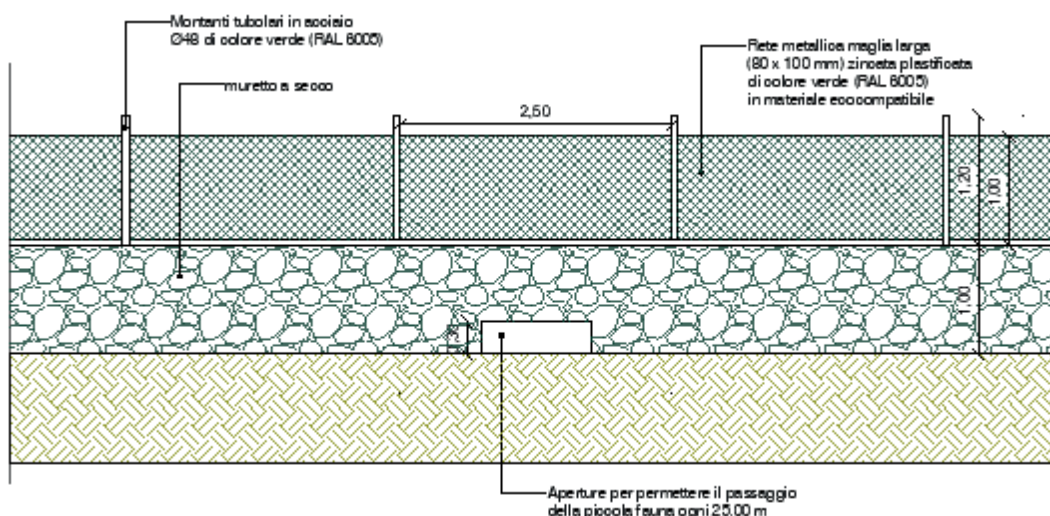


Figura 3 – schema di massima della recinzione

Impianto di produzione e distribuzione di idrogeno

L'impianto di produzione di idrogeno sarà costituito da n.10 elettrolizzatori H-Tec Serie-ME: ME 450/1400 della potenza di 1MW cadauno, con produzione unitaria di 450 Kg/giorno alimentati in bassa tensione a 400V con 350Kg/h di acqua potabile. Per fornire acqua potabile agli elettrolizzatori, c'è la necessità di utilizzare un addolcitore che elimini il calcare, essendo l'acqua pugliese particolarmente dura.

Gli elettrolizzatori alimentati dal parco fotovoltaico nelle ore diurne, saranno alimentati da un sistema di accumulo costituito da n.15 storage con capacità nominale di 4200kVA alimentati in bassa tensione a 400V, per un totale di 60MW.

L'impianto per la produzione e distribuzione di idrogeno verde avrà le seguenti caratteristiche:

- cabina di smistamento MT
- cabine di trasformazione MT/BT;
- rete elettrica di collegamento in bassa tensione;
- addolcitore industriale;
- elettrolizzatori da 1MW/cad.;
- storage da 4MW/cad.;
- sistema di stoccaggio di idrogeno;
- realizzazione di una riserva idrica per la produzione di idrogeno;
- realizzazione di un'area utile per i VVF;
- installazione di muri tagliafiamma;



- separatore di liquidi;
- pipelines per la distribuzione di idrogeno (Rete SNAM, Ferrovie dello Stato);
- sistema di compressori e pompe per il rifornimento delle auto ad idrogeno;
- realizzazione di una viabilità interna;
- strutture adibite alle attività didattiche ed uffici.

L'intervento terminerà con l'edificazione di una stazione di servizio, completa anche di punti di ricarica per auto elettriche fast e superfast, punto ristoro e parcheggio.

Il sito verrà alimentato dal parco fotovoltaico con una potenza in immissione pari a 29,97 MW. Durante le ore notturne il sistema di accumulo interverrà per garantire una continuità di produzione di idrogeno.

L'idrogeno prodotto sarà distribuito totalmente fra la Rete Nazionale SNAM e la stazione di rifornimento per auto alimentate da fuel cell e per Ferrovie Appulo Lucane. Il Soggetto Responsabile, così come definito, ex art. 2, comma 1, lettera g, del DM 28 luglio 2005 e s.m.i., è la società "Banzi Solare S.r.l." che dispone delle autorizzazioni all'utilizzo dell'area su cui sorgerà l'impianto in oggetto

L'elemento cardine di un impianto di produzione di idrogeno è la cella elettrolitica, di cui si compongono gli elettrolizzatori, che è composta dai seguenti componenti:

- Due elettrodi
- Un elettrolita
- Un separatore

Nella cella elettrolitica i due elettrodi, uno positivo e uno negativo, sono collegati elettricamente ed immersi in un liquido conduttore chiamato elettrolita, il quale è costituito solitamente da una soluzione acquosa di sali, acidi o basi. Il separatore o diaframma divide l'interno della vasca in due parti, ed ha la funzione di evitare il mescolamento dell'idrogeno e dell'ossigeno gassosi che generano agli elettrodi. Tuttavia deve consentire il libero passaggio degli ioni e tenere separati i due gas. Più celle di questo tipo, collegate solitamente in serie e poste in un unico contenitore, costituiscono l'elettrolizzatore. L'**elettrolisi** è una reazione non spontanea di ossido riduzione che avviene mediante a una differenza di potenziale. Ciò consente la trasformazione di energia elettrica

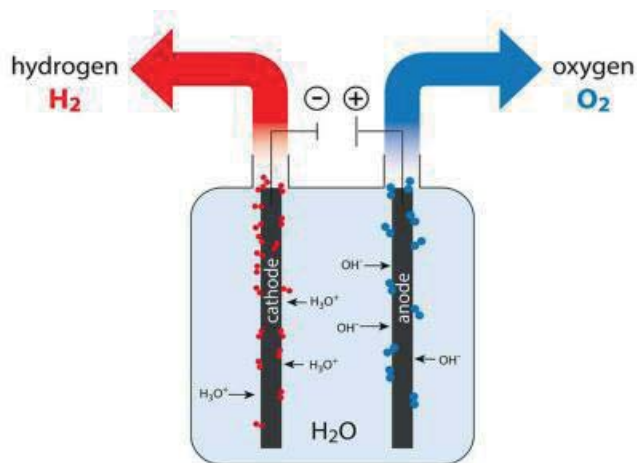


Figura 4 - Cella elettrolitica



in energia chimica. Quindi si sfrutta l'energia elettrica per far avvenire reazioni redox non spontanee, aventi cioè $\Delta G > 0$, dove con ΔG si intende l'energia libera di Gibbs (o entalpia di reazione). Sotto l'azione del campo elettrico gli ioni, liberi di muoversi, cessano il loro normale movimento caotico per dirigersi ordinatamente, quelli positivi verso l'elettrodo negativo, quelli negativi verso l'elettrodo positivo. Giunti alla superficie degli elettrodi, di solito costruiti con materiale metallico o grafite, gli ioni si scaricano; in particolare, gli ioni positivi, denominati cationi, si riducono acquistando elettroni dal catodo (negativo), mentre gli ioni negativi, detti anioni, si ossidano cedendo elettroni all'anodo (positivo). In sintesi sui due elettrodi sono avvenute due semi-reazioni, che nel complesso costituiscono una reazione di ossido-riduzione. Da osservare come nell'elettrolisi l'anodo è il polo positivo, sede della reazione di ossidazione, mentre il catodo è il polo negativo, sede della reazione di riduzione.

Qualunque processo elettrolitico è regolato da un rapporto ben determinato tra la quantità di corrente che viene erogata attraverso la cella e la quantità di sostanza che si deposita o si sviluppa. L'elettrolisi, infatti, comporta lo scambio di un numero ben definito di elettroni tra la specie che reagisce e la superficie dell'elettrodo; pertanto si instaurerà una proporzionalità diretta tra queste due grandezze. Ciò permette la definizione della legge dell'elettrolisi di Faraday che definisce come la quantità di prodotto formato o di reagente consumato dalla corrente elettrica equivale stechiometricamente alla quantità di elettroni fornita. La cella elettrolitica è un particolare tipo di cella elettrochimica che a differenza delle celle galvaniche non produce elettricità grazie ad una reazione spontanea, ma attraverso una fonte di corrente esterna. Quindi è il dispositivo in cui avviene l'elettrolisi, che permette di separare la molecola dell'acqua nei suoi costituenti, l'idrogeno e l'ossigeno, per mezzo dell'elettricità.

L'elettrolisi è il metodo più conosciuto per la produzione di idrogeno, ma anche il meno utilizzato industrialmente per i costi ancora elevati, quindi nettamente superiori a quelli di altre tecnologie. Infatti si stima che il 70-80% del costo dell'idrogeno ottenuto per elettrolisi sia da attribuire al costo dell'elettricità. L'elettrolisi può risultare competitiva solo per piccole produzioni di idrogeno, con impianti realizzati in prossimità del sito di utenza, dal momento che si evitano i costi di distribuzione ed accumulo. Tuttavia bisogna considerare che l'elettrolisi dell'acqua permette la produzione di idrogeno altamente puro e permette un'elevata flessibilità se accoppiata a sistemi di generazione dell'energia elettrica caratterizzati da discontinuità di erogazione di potenza, quali l'eolico e il fotovoltaico (come nel nostro caso). Questa nuova frontiera di produzione di idrogeno green diventa una validissima alternativa per l'impiego delle sorgenti rinnovabili, considerando anche la sua funzione di energy carrier, sarà più facile il trasporto di energia.

Lo **stoccaggio di idrogeno** è una tecnologia chiave per la diffusione delle tecnologie dell'idrogeno e delle celle a combustibile per applicazioni quali la generazione stazionaria di energia elettrica, portatile e nei trasporti. La pianificazione dell'uso del suolo nonché il funzionamento e la manutenzione in sicurezza di tali tecnologie risultano di fondamentale importanza. Come accumulare l'idrogeno in modo efficiente, economico e sicuro è una delle sfide da superare per



Figura 5 - Cryogenic tanks

rendere l'idrogeno una delle fonti di energia più promettenti per il futuro. Attualmente esistono diverse modalità di accumulo dell'idrogeno. Ai sistemi più classici e più diffusi quali idrogeno compresso e liquido, si affiancano nuovi processi ancora in fase di studio o di ingegnerizzazione quali assorbimento chimico (idruri metallici, ammoniaca, idrocarburi) e fisico (nanotubi) dell'idrogeno. In particolare, l'idrogeno può essere immagazzinato fisicamente come gas compresso (CGH₂) o come liquido criogenico (LH₂). Generalmente, i sistemi di stoccaggio di idrogeno gassoso richiedono serbatoi di gas compresso, cioè serbatoi in grado di resistere a pressioni fino a 1000 bar. Lo stoccaggio dell'idrogeno come liquido richiede temperature estremamente basse perché il suo punto di ebollizione a una pressione di 1 atm è -252,8 ° C. Mediante l'utilizzo di idrogeno liquido stoccato in silos adatti a contenerlo senza cambiarne le caratteristiche chimico-fisiche fondamentali, lo si può distribuire mediante pipelines alimentate da compressori, che deriveranno nella stazione di servizio per l'approvvigionamento di auto. Lo stoccaggio dell'idrogeno liquido

richiede temperature criogeniche per evitare che ribolli in un gas (che si verifica a - 252,8 ° C). Occorre qui fare attenzione, perché l'idrogeno liquido ha una densità di energia maggiore dell'idrogeno gassoso, in questi casi portarlo alle temperature richieste può essere molto costoso. Inoltre, i serbatoi di stoccaggio e le strutture per lo stoccaggio dell'idrogeno liquido criogenico devono essere isolati per impedire l'evaporazione nel caso in cui il calore venga trasportato nell'idrogeno liquido a causa di conduzione, convezione o radiazione.

L'idrogeno prodotto dagli elettrolizzatori sarà stoccato in adeguati silos in forma liquida, quindi mantiene la pressione di 1 atm, ma viene portato a -252,8°C, cercando di evitarne l'evaporazione, poiché esso in atmosfera può creare diversi pericoli. Il collegamento avviene mediante pipelines in acciaio in maniera da non alterare le caratteristiche chimico-fisiche del fluido

Attualmente le infrastrutture legate alle stazioni di rifornimento di idrogeno in Italia sono molto poco diffuse contrariamente alla tendenza europea. Il plant di una stazione di rifornimento ad idrogeno è molto simile a quelle a gas naturali quindi poco ingombrante e molto funzionale. Quindi, i veicoli a idrogeno e le infrastrutture di rifornimento e produzione sono complementari e devono entrambi penetrare con successo nel mercato dei trasporti per avere successo.

L'impianto di **distribuzione di idrogeno** deve essere dotato di impianti elettrici, di terra e di protezione dalle scariche elettriche atmosferiche realizzati secondo quanto indicato dalla legge n. 186 del 1° marzo 1968. L'alimentazione delle varie utenze, fatta eccezione per gli impianti idrici antincendio, deve essere intercettabile, oltre che dalla cabina elettrica, anche da un altro comando ubicato in posizione protetta. Le tubazioni e le strutture metalliche devono essere connesse con l'impianto generale di messa a terra.



REG. PUGLIA – PROV. DI BARI – COMUNI DI TORITTO, PALO DEL COLLE, GRUMO APPULA
Realizzazione di impianto agrifotovoltaico destinato a pascolo di ovini e produzione di energia elettrica da fonte rinnovabile fotovoltaica da ubicarsi in agro di Toritto (BA) incluse le relative opere di connessione alla RTN nel Comune di Palo del Colle (BA) e di impianto di produzione e distribuzione di idrogeno verde in area industriale dismessa nel Comune di Grumo Appula (BA) alimentato dallo stesso impianto fotovoltaico
RELAZIONE PEDO-AGRONOMICA E ZOOTECNICA



Figura 6 - Stazione di rifornimento

Connessione elettrica

L'energia elettrica prodotta dall'impianto agrovoltaiico sarà immessa nella Rete di Trasmissione Nazionale (RTN) nello stallo assegnato da Terna, cui il collegamento avviene attraverso una stazione elettrica di utenza condivisa con altro produttore già autorizzata nell'ambito di un altro procedimento e adiacente alla Stazione Elettrica (SE) di Palo del Colle (BA) esistente. In tal modo si garantirà la razionalizzazione dell'utilizzo delle strutture di rete (come richiesto da Terna nella Soluzione Tecnica Minima Generale – STMG) e non sarà necessario in futuro costruire altre eventuali opere, evitando un ulteriore spreco di risorse e di materie prime, con evidenti benefici in termini di mitigazione e riduzione degli impatti.

Opere di connessione

Le opere connesse all'impianto fotovoltaico consentono il **trasferimento dell'energia elettrica** prodotta dall'impianto fv alla Rete di Trasmissione Nazionale o al sito di idrogenazione; possono essere riassunte come segue:

- **Cavidotto in media tensione per la connessione tra l'impianto di produzione e la stazione di elevazione AT;** la profondità complessiva del cavidotto sarà di 1,20 m, ciascuna delle tre fasi al suo interno sarà costituita da n. 5 corde da 300 mmq in alluminio e saranno direttamente interrate con posa ad elica visibile, al fine di ridurre l'ampiezza dei campi elettromagnetici generati. All'interno dello scavo sarà anche posato un monotubo per fibra ottica (monomodale) per consentire la comunicazione tra parco e stazione; i cavi MT saranno protetti con un tegolino superiore e segnalati con opportuno nastro monitore posato a circa 80 cm di profondità.



- **Cavidotto in media tensione per la connessione tra l'impianto di produzione di energia elettrica e il sito di produzione e distribuzione di idrogeno;** la profondità e il tipo di posa del cavidotto saranno identiche per la connessione alla RTN. Tuttavia ciascuna delle tre fasi al suo interno sarà costituita da n.3 corde da 300mmq in alluminio. All'interno dello scavo sarà anche posato un monotubo per fibra ottica (monomodale) per consentire la comunicazione tra parco e sito produzione; i cavi MT saranno protetti con un tegolino superiore e segnalati con opportuno nastro monitore posato a circa 80 cm di profondità.

Per quanto concerne la produzione di idrogeno, parte della distribuzione avverrà sotto forma gassosa all'interno di un idrogenodotto interrato collegato al più vicino punto di smistamento della rete SNAM.

3.2 ANALISI CLIMATICA

Su scala macroterritoriale, l'area di intervento ricade in una zona climatica omogena costituita dall'ampio anfiteatro di Bari che, dalla costa, si apre a ventaglio nell'entroterra salendo dolcemente di quota sino ad oltre 200 m (Macchia F. et al., 2000). Il diagramma bioclimatico di tale area, sempre secondo gli stessi autori, mostra come le temperature di gennaio e febbraio siano comprese tra 7,8 e 8,5°C con incrementi termici di marzo ed aprile inferiori a quelli registrati nell'entroterra come a Grumo.

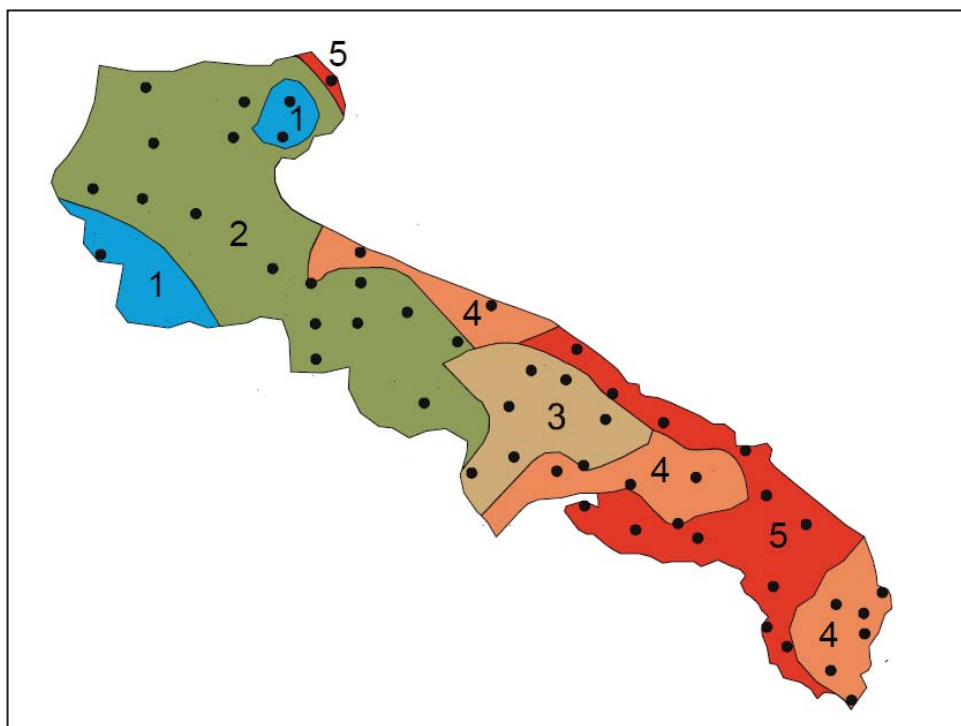


Figura 7 Aree climatiche omogenee della Puglia (Macchia F. et al., 2000)

Su scala microterritoriale, ai fini dell'inquadramento climatico della zona, si è fatto riferimento ai dati disponibili per la vicina stazione pluviometrica di Grumo Appula (202 m s.l.m.,



periodo di osservazione dal 1921 al 2020), riportati nelle sottostanti tabelle.

Tabella 1 - Precipitazioni medie e relativi giorni di pioggia

Mese	Precipitazioni medie mensili (mm)	Giorni di pioggia (n.)
gennaio	64	8
febbraio	56	7
marzo	57	7
aprile	44	6
maggio	39	5
giugno	36	4
luglio	21	2
agosto	23	3
settembre	53	5
ottobre	62	7
novembre	82	8
dicembre	71	9
Anno	608	71

Tabella 2 - Temperature medie mensili

GEN.	FEB.	MAR.	APR.	MAG.	GIU.	LUG.	AGO.	SET.	OTT.	NOV.	DIC.
8,6 °C	9,0 °C	11,4 °C	14,7 °C	19,3 °C	23,8 °C	26,4 °C	26,5 °C	22,2 °C	17,7 °C	13,2 °C	9,7 °C

Tabella 3 - temperature medie annue

TEMPERATURA MEDIA ANNUA	TEMPERATURA MEDIA MINIMA DEL MESE PIÙ FREDDO	TEMPERATURA MEDIA MASSIMA DEL MESE PIÙ CALDO
16,9 °C	5,1 °C	31,7 °C

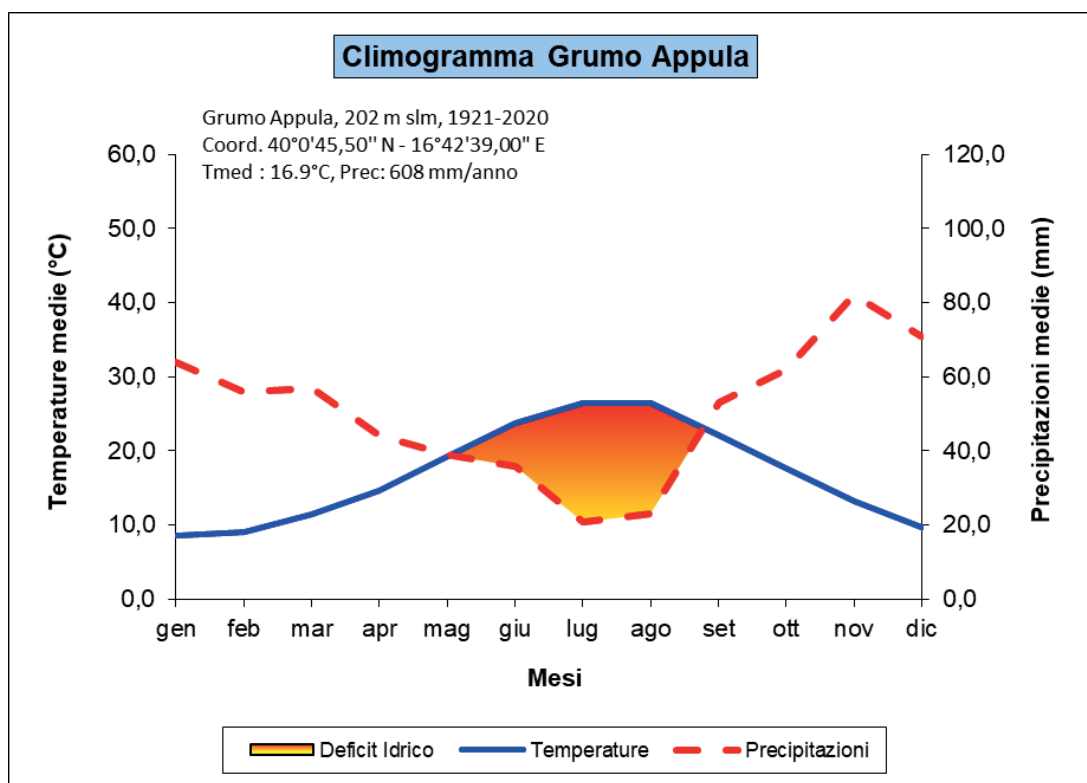


Figura 8: diagramma di Walter e Lieth

In media, la piovosità si aggira intorno ai 608 mm/anno. Le piogge sono concentrate nel periodo autunno-invernale con un massimo a novembre-dicembre. Le precipitazioni nevose non sono presenti tutti gli anni e si verificano dal periodo autunnale all’inizio della primavera.

Sulla scorta dei dati pluviometrici e termometrici a disposizione sono stati calcolati gli indici climatici pertinenti alla stazione di riferimento (il Pluviofattore di Lang, il quoziente di Emberger e l’indice di aridità di De Martonne).

Tabella 4 - Indicatori climatici

PLUVIOFATTORE DI LANG	QUOZIENTE DI EMBERGER	INDICE DI ARIDITÀ DI DE MARTONNE
$P/T = 36.0$ (STEPPICO)	$100 P / (M^2 - m^2) = 62.1$ (SUBUMIDO)	$P / (T + 10^{\circ}C) = 22.6$ (TEMPERATO CALDO)

P = precipitazione media annua (mm) M = temperatura media massima del mese più caldo (°C)
 T = temperatura media annua (°C) m = temperatura media minima del mese più freddo (°C)

Gli indicatori presi in considerazione evidenziano che la stazione è caratterizzata da un clima con significativa aridità estiva e inverni mediamente rigidi, con buona piovosità (che presenta un leggero picco anche nel mese di marzo).



REG. PUGLIA – PROV. DI BARI – COMUNI DI TORITTO, PALO DEL COLLE, GRUMO APPULA
Realizzazione di impianto agrifotovoltaico destinato a pascolo di ovini e produzione di energia elettrica da fonte rinnovabile fotovoltaica da ubicarsi in agro di Toritto (BA) incluse le relative opere di connessione alla RTN nel Comune di Palo del Colle (BA) e di impianto di produzione e distribuzione di idrogeno verde in area industriale dismessa nel Comune di Grumo Appula (BA) alimentato dallo stesso impianto fotovoltaico

RELAZIONE PEDO-AGRONOMICA E ZOOTECNICA

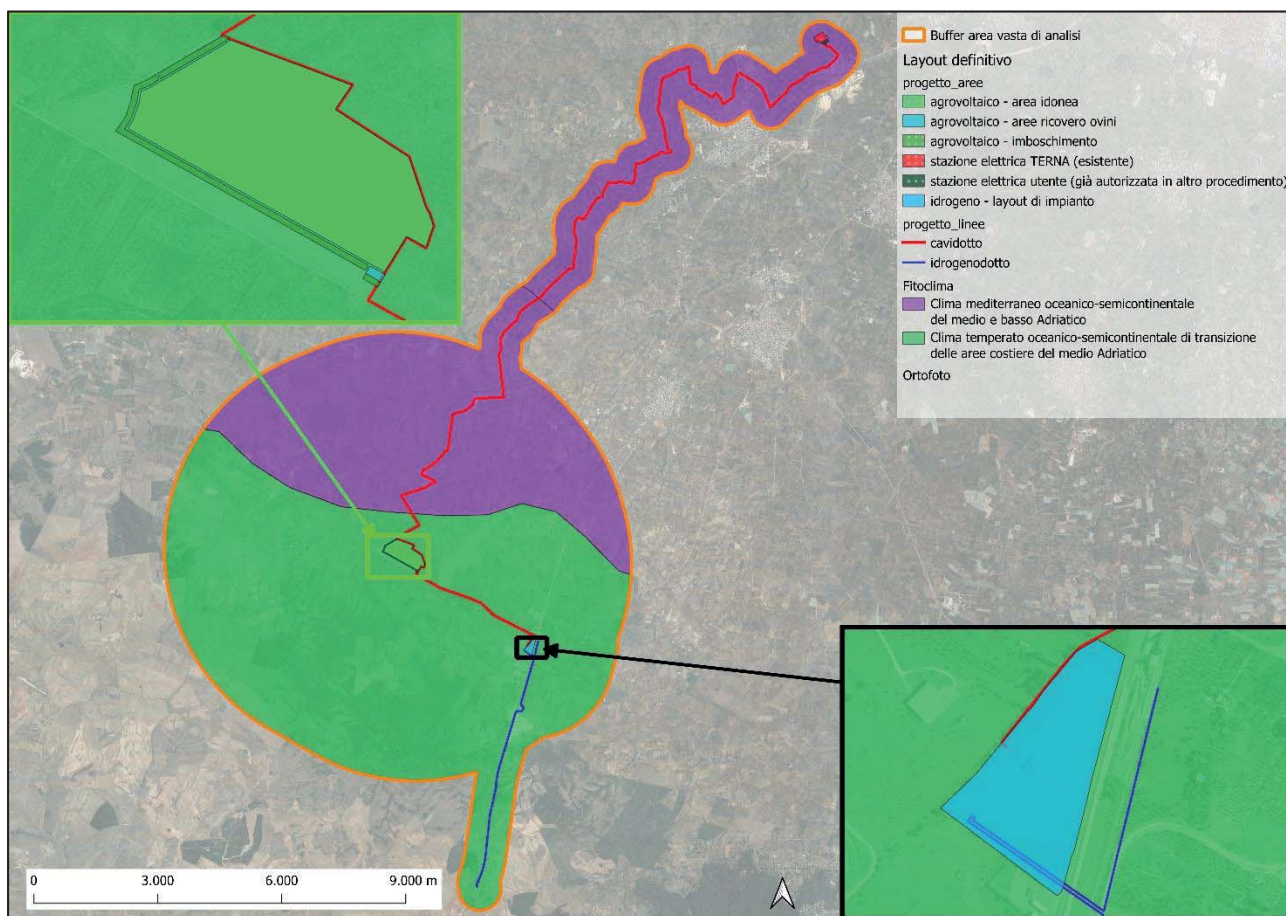


Figura 9 – Carta fitoclimatica dell’area vasta di analisi (Fonte: Geoportale Nazionale PCN)

Tali considerazioni sono in linea con quanto evidenziato da Macchia F. et al. (2000) su scala macroterritoriale e sono confermate dai dati del Ministero dell’Ambiente (fonte: Geoportale Nazionale PCN), secondo cui buona parte dell’area ricadente all’interno dell’area vasta di analisi, posta nella porzione a nord-est, presenta un clima mediterraneo oceanico-semicontinentale, mentre la restante parte, ricadente nella zona a sud-ovest, ha clima di stampo temperato oceanico-semicontinentale di transizione delle aree costiere (cfr. Figura 9 – Carta fitoclimatica dell’area vasta di analisi (Fonte: Geoportale Nazionale PCN)



3.3 INQUADRAMENTO GEOLOGICO

Il territorio in studio si trova sul confine centro-orientale del dominio geologico della Fossa bradanica, essa si è iniziata a formare circa 2 milioni di anni fa (Pliocene), nelle ultime fasi dell'orogenesi appenninica, quando il sistema appenninico migrò, causando una progressiva subsidenza delle aree occidentali dell'Avampaese Apulo e formando un ampio bacino marino.

Questa evoluzione dell'avanfossa sudappenninica termina circa 1 milione di anni fa, quando l'intero sistema catena-avanfossa-avampaese comincia a sollevarsi e la Fossa bradanica a colmarsi progressivamente, riempita dai sedimenti provenienti dalla Catena Appenninica, fino a raggiungere le condizioni attuali.

A pochissimi km dall'area di studio, in direzione nord-est, si incontra il dominio geologico dell'Avampaese Apulo, in particolare l'Altopiano delle Murge. Esso è costituito dal complesso mesozoico meglio conosciuto come "**Gruppo dei Calcari delle Murge**", formati da una potente successione di calcari, calcari dolomitici e, subordinatamente dolomie, formatesi in ambiente marino di relativamente basse profondità e localmente ricoperti da lembi trasgressivi di formazioni plio-quadernarie. La struttura delle Murge è a monoclinale, con immersione degli strati per lo più a SW, complicata da alcune pieghe e faglie variamente orientate, a rigetto modesto e di tipo essenzialmente distensivo. Le rocce carbonatiche delle Murge derivano dalla litificazione di sedimenti formati in un bacino sedimentario di piattaforma carbonatica: in questo ambiente epioceno per tutto il Cretaceo si è protratta la sedimentazione consentendo, col lento abbassamento del fondo del bacino, l'accumulo della serie carbonatica. Nel passaggio dal Secondario al Terziario si sono verificate due fasi tettoniche distensive seguite poi, nel Terziario alto (Pliocene), nell'ambito della formazione della Catena appenninica meridionale, da più fasi tettoniche principalmente compressive. Queste fasi tettoniche hanno influito sull'assetto della piattaforma carbonatica apula con la suddivisione in blocchi e la formazione di una serie di blande pieghe anticlinali e sinclinali.

L'attuale altopiano delle Murge rappresenta uno dei blocchi più sollevati. Il quadro litostratigrafico che caratterizza il territorio in studio risulta definito da una successione di rocce calcaree e calcareo-dolomitiche di età cretacea a diverso grado di fratturazione e carsismo, riferibile alla formazione del "**Calcarea di Bari**". Al di sopra dei calcari, sono presenti diverse unità facenti parte delle formazioni della Fossa bradanica, come la "**Calcarenite di Gravina**", le "**Argille subappennine**", le "**Sabbie di Monte Marano**" e il "**Conglomerato di Irsina**".

Per conoscere le condizioni nelle quali si trovano i terreni in esame, si espongono alcuni brevi cenni sui caratteri geologici dei terreni affioranti nell'area in studio. Assumendo come riferimento la Carta Geologica d'Italia: Foglio 177 "**Bari**" (Fig. 1) i terreni affioranti nell'area possono essere distinti, dal basso verso l'alto, in:

- La Formazione del **Calcarea di Bari (Turoniano-Barremiano)** - comprendono calcari, calcari dolomitici e dolomie, e rappresentano il substrato affiorante. I calcari sono detritici microgranulari, biancastre ed avana, ed in genere si presentano in strati e banchi, a luoghi lastriformi, localmente detti a "chiancarelle". Intercalati ad essi si



rinvengono dolomie grigie, in strati o bancate massicce. La giacitura è poco variabile per cui gli strati si presentano ora suborizzontali ora debolmente inclinati a causa di locali disturbi tettonici di debole entità, rappresentati da faglie di modesto rigetto, pieghe o piani di fratturazione. Tali fenomeni determinano la caratteristica anisotropia della formazione calcareo-dolomitica che si manifesta sia in senso orizzontale che in senso verticale, comportando variazioni di condizioni geologico-tecniche anche in aree tra loro molto vicine. Lo stato di fratturazione, unitamente alla natura carbonatica della serie, agevola l'instaurarsi del fenomeno carsico, legato sia alla dissoluzione chimica sia all'azione meccanica delle acque di infiltrazione, le quali contribuiscono direttamente all'allargamento dei giunti di fratturazione e fessurazione. Prodotto ultimo del succitato fenomeno carsico è la formazione di materiale di natura limoso-argillosa (terre rosse) che vanno a depositarsi sotto forma di sacche o vene.

- La formazione del **Calcare di Altamura** è costituita da calcari detritici organogeni a grana più o meno fine, con alcuni livelli marnosi e abbondante presenza di Rudiste. La presenza di calcari incrostanti rossastri e terrosi e la leggera discordanza angolare con cui poggia sui Calcari di Bari permette la differenziazione da questi ultimi. Questa formazione, si è sedimentata in un ambiente di mare sottile, con movimenti ascenzionali episodici che hanno portato a periodi di erosione subaerea. La presenza di Rudiste e Foraminiferi ha permesso di attribuire questa formazione al Senoniano (Cretaceo Superiore). Lo spessore del Calcare di Altamura si attesta su circa 850 m.
- La **Calcarenite di Gravina** è costituita da calcareniti e biocalcareniti ricche in fossili di colore bianco- giallastre, a granulometria da medio-fine a grossolana, a cementazione variabile, con livelli calcisiltitici fini talora intercalati; poggia in trasgressione con discordanza angolare sul Calcare di Altamura e presenta una stratificazione poco evidente o accennata. L'età attribuibile a questi depositi è il Pliocene inferiore (Calabriano). Lo spessore di questa formazione è estremamente variabile e va da pochi metri fino ad un massimo di 50-60 m.
- Le **Argille Subappennine** sono costituite da argille siltose intensamente bioturbate contenenti frammenti di bivalvi, briozoi e serpulidi, silt argillosi e, a luoghi, da silt sabbiosi di colore grigioazzurro, con intercalazioni sabbiose o, più raramente, conglomeratiche. La formazione si presenta in strati di spessore variabile da pochi centimetri a oltre un metro; a luoghi si osservano strati gradati normalmente, spesso caratterizzati dalla presenza di strutture quali lamine piano-parallele o *ripple*. Il limite inferiore della formazione corrisponde ad un passaggio netto in continuità di sedimentazione con la Calcarenite di Gravina. L'età delle argille subappennine dovrebbe essere da attribuire al Pleistocene inferiore (Calabriano). Il loro spessore è molto variabile, va dai pochi metri dell'area di studio fino a diverse centinaia di metri nella zona centrale della Fossa bradanica.
- Le **Sabbie di Monte Marano** sono costituite da sabbie calcareo-quarzose gialle che vanno da fini a grossolane procedendo dal basso verso l'alto dello strato, con



laminazioni da piano parallele ad oblique a basso angolo, si presentano fortemente bioturbate. Sono presenti abbondanti fossili marini, soprattutto lamellibranchi. Poggiano sulle argille subappennine in concordanza. L'età è attribuibile anche per esse al Pleistocene inferiore e raggiungono uno spessore massimo di 50-60m.

- Il **Conglomerato di Irsina** è formato da depositi prevalentemente conglomeratici, con ciottoli di media grandezza più o meno arrotondati e alle volte appiattiti. Si trova in contatto erosivo sulla formazione delle sabbie di Monte Marano e localmente sulle argille subappennine. Anche questo conglomerato risale al Pleistocene inferiore. Nei pressi dell'area di intervento ha uno spessore di pochi metri, mentre in altre aree della Fossa bradanica (Irsina) può raggiungere i 60 m di spessore.

I depositi alluvionali ed eluvio-colluviali recenti sono distribuiti negli alvei dei corsi d'acqua episodici presenti nel territorio in studio. Sono depositi a prevalente componente pelitica o sabbioso-ghiaiosa e risultano prevalentemente sciolti.

Le giaciture di strato dell'ammasso roccioso calcareo presentano valori di inclinazione compresi tra 5° e 15°, con immersione generalmente verso i quadranti meridionali. Nella zona a nord-est dell'area di intervento, si rileva un sinclinale, con direzione NW-SE. Nella copertura calcarenitica non si rilevano strutture tettoniche e le giaciture degli strati sono sempre sub-orizzontali. Al disotto della calcarenite, in alcuni punti, si rilevano dei depositi di terra rossa residuale. Questo deposito residuale è la diretta espressione del fenomeno carsico, diffusamente presente nel territorio murgiano, che testimonia la notevole influenza esercitata dalla componente climatica sull'incarsimento della roccia, sul condizionamento dei processi genetici e sull'evoluzione delle stesse forme carsiche. Dal punto di vista geologico strutturale, dall'esame della carta geologica si rileva che nella zona in studio sono presenti dei sistemi di faglie con direzione sia circa appenninica N.O.-S.E. che circa antiappenninica N.E.-S.O. Sono presenti anche assi di pieghe, sia sinclinali che anticlinali, con direzioni assiali principalmente N.O.-S.E. Queste sono ben visibili a nord-est dell'area di intervento (cfr. Figura 10). Nella zona affiora un ammasso roccioso calcareo variamente fratturato ed alterato con, a luoghi, diffuse terre rosse residuali.

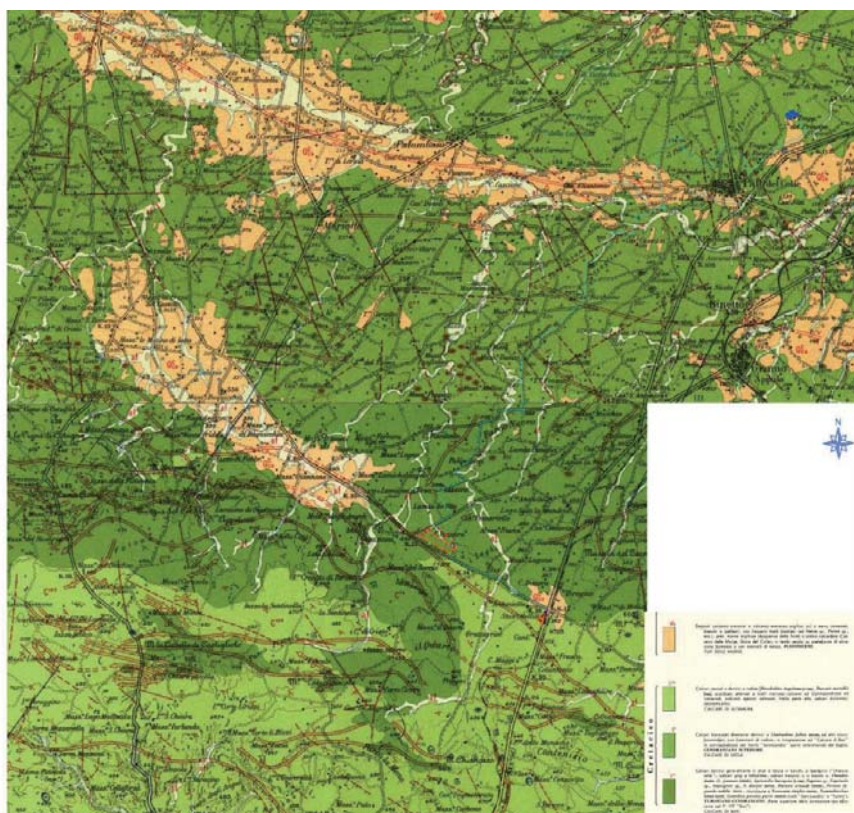


Figura 10 - Carta geologica dei dintorni dell'area di intervento



3.4 INQUADRAMENTO PEDOLOGICO

3.4.1 CARATTERI PEDOLOGICI DELL'AREA VASTA ANALIZZATA

Per questa tipologia di analisi si è provveduto a valutare i dati rinvenibili dalla carta pedologica della Regione Puglia, di cui si riporta stralcio nella successiva immagine cartografica (cfr. Figura 11 Stralcio della carta pedologica della Regione Puglia entro l'area vasta di analisi).

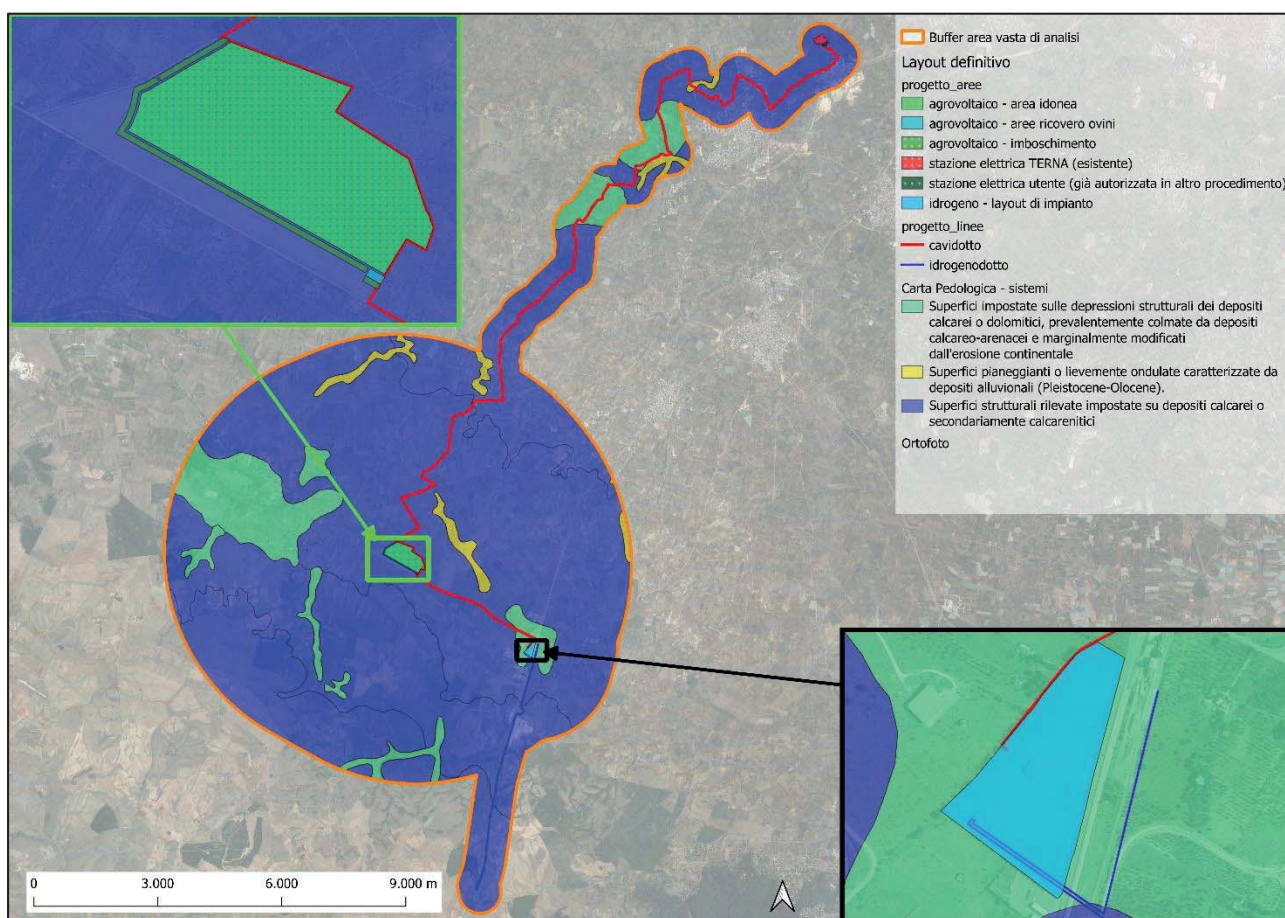


Figura 11 Stralcio della carta pedologica della Regione Puglia entro l'area vasta di analisi (ns. elaborazioni su dati sit.puglia.it).

Dall'analisi effettuata è possibile rilevare che nell'area vasta di analisi i suoli presenti sono raggruppabili in 3 principali sistemi, ovvero:

- Superfici impostate sulle depressioni strutturali dei depositi calcarei o dolomitici, prevalentemente colmate da depositi calcareo-arenacei e marginalmente modificati dall'erosione continentale);
- Superfici pianeggianti o lievemente ondulate caratterizzate da depositi alluvionali (Pleistocene-Olocene);



- Superfici strutturali rilevate impostate su depositi calcarei o secondariamente calcarenitici.

La distribuzione dei sistemi presenti è sintetizzata nella successiva tabella, ove si riportano gli ettari e la percentuale di presenza riferita ai tre principali sistemi rinvenibili (Tabella 5 - distribuzione dei suoli dell'area vasta di analisi (ns. elaborazioni su dati sit.puglia.it)).

Tabella 5 - distribuzione dei suoli dell'area vasta di analisi (ns. elaborazioni su dati sit.puglia.it).

SISTEMI PRESENTI	Superficie ha	Superficie %
Superfici impostate sulle depressioni strutturali dei depositi calcarei o dolomitici, prevalentemente colmate da depositi calcareo-arenacei e marginalmente modificati dall'erosione continentale	1213,7228	10,53%
Superfici pianeggianti o lievemente ondulate caratterizzate da depositi alluvionali (Pleistocene-Olocene).	211,5421	1,84%
Superfici strutturali rilevate impostate su depositi calcarei o secondariamente calcarenitici	10101,3347	87,63%
Totale complessivo	11526,5996	100,00%

3.4.2 ANALISI DELLA CAPACITÀ DI USO DEL SUOLO

Uno degli strumenti a disposizione per valutare la qualità dei suoli è la Carta della Capacità d'uso. Con il termine "capacità d'uso" si indica la capacità del suolo di ospitare e favorire la crescita delle piante coltivate e spontanee. Ciò concerne valutazioni di produttività agronomica e forestale, oltre a valutazioni di rischio di degradazione del suolo, al fine di mettere in evidenza i rischi derivanti da usi inappropriati di tale risorsa.

L'analisi della capacità del suolo prevede la classificazione dei suoli in 8 classi, che presentano limitazioni d'uso crescenti. Le prime 4 classi sono compatibili con l'utilizzo sia agricolo che forestale e per il pascolo, oltre che per scopi naturalistici. Le classi dalla quinta alla settima escludono l'uso agricolo, mentre nelle aree appartenenti all'ottava classe non è compatibile alcuna forma di utilizzazione produttiva.

Oltre alle classi di capacità d'uso, sono state codificate le sottoclassi, che descrivono i tipi di limitazione responsabili dell'attribuzione del suolo a una determinata classe. Le sottoclassi sono contrassegnate da una lettera minuscola, che ne identifica la tipologia principale: la lettera "s" si riferisce a limitazioni strettamente pedologiche, la "w" alle limitazioni legate al drenaggio o al rischio di inondazione, la "e" e la "c" riguardano problematiche legate rispettivamente all'erosione e al clima. Per maggiore chiarezza informativa, alla lettera minuscola è stato aggiunto un numero che identifica la limitazione specifica. Per ogni unità cartografica della carta pedologica, è riportata la capacità d'uso delle principali tipologie pedologiche presenti. Per ottenere un documento più facilmente utilizzabile, operando una semplificazione è stata, inoltre, assegnata ad ogni unità cartografica una classe di capacità d'uso "di riferimento". La classe proposta per ogni unità cartografica è riferita, nel caso di presenza di suoli a diversa capacità d'uso, ai suoli nettamente



prevalenti. Quando la prevalenza non è netta, è stato adottato un criterio cautelativo, assegnando all'unità cartografica la classe di capacità d'uso della tipologia pedologica più limitante.

Vale la pena precisare che la Regione Puglia ha completato l'analisi valutando la capacità di uso del suolo sia in presenza che in assenza di irrigazione.

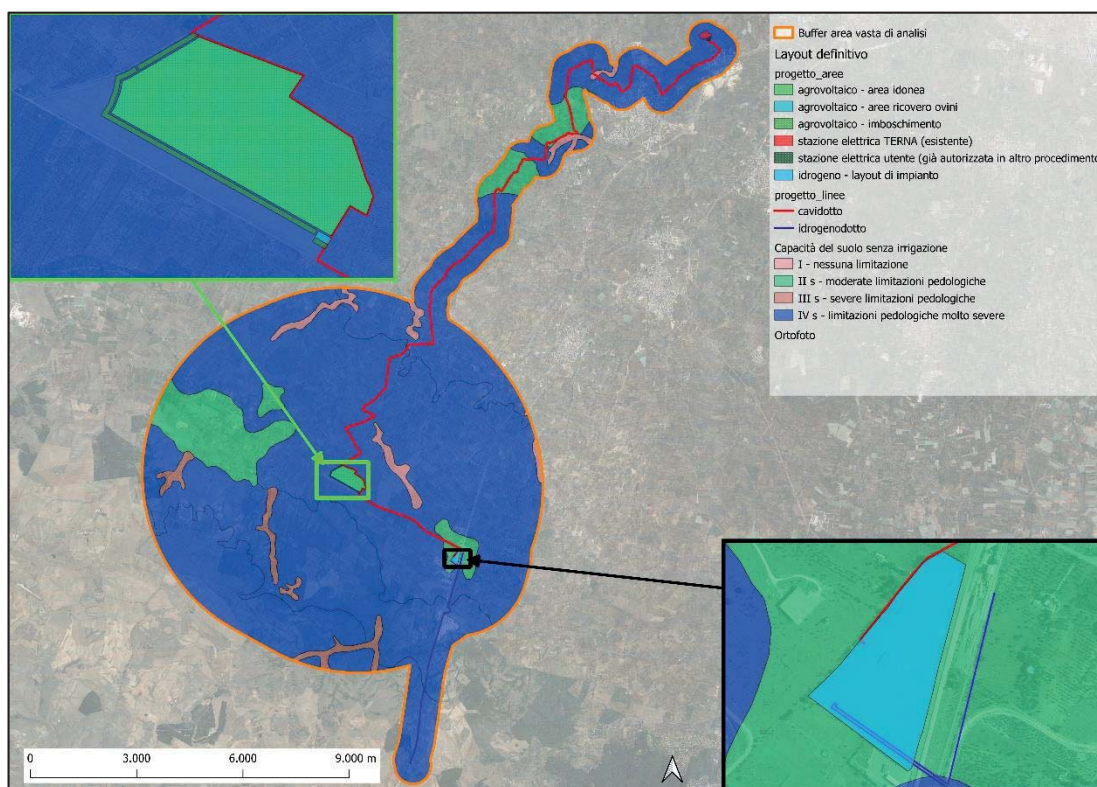


Figura 12 Carta della capacità di uso del suolo senza irrigazione dell'area vasta di analisi, con indicazioni delle limitazioni (ns. elaborazioni su dati sit.puglia.it).

In entrambi i casi, come sintetizzato anche dalla successiva tabella riassuntiva (cfr. Tabella 6 - Classificazione della capacità d'uso agricolo del suolo nell'area vasta di analisi (ns. elaborazioni su dati sit.puglia.it), la totalità dei suoli è ricompresa tra la classe 1 e la classe 4, quindi di interesse dal punto di vista agrario e forestale, caratterizzate da una sola tipologia di limitazioni.

Inoltre non vi sono differenze rispetto alla presenza o meno di irrigazione che, in buona sostanza, non ha influenze sulla limitazione segnalata, ovvero pedologica, che permane per entrambe le casistiche analizzate. Di conseguenza la classificazione effettuata non comporta differenze tra presenza o assenza di irrigazione.

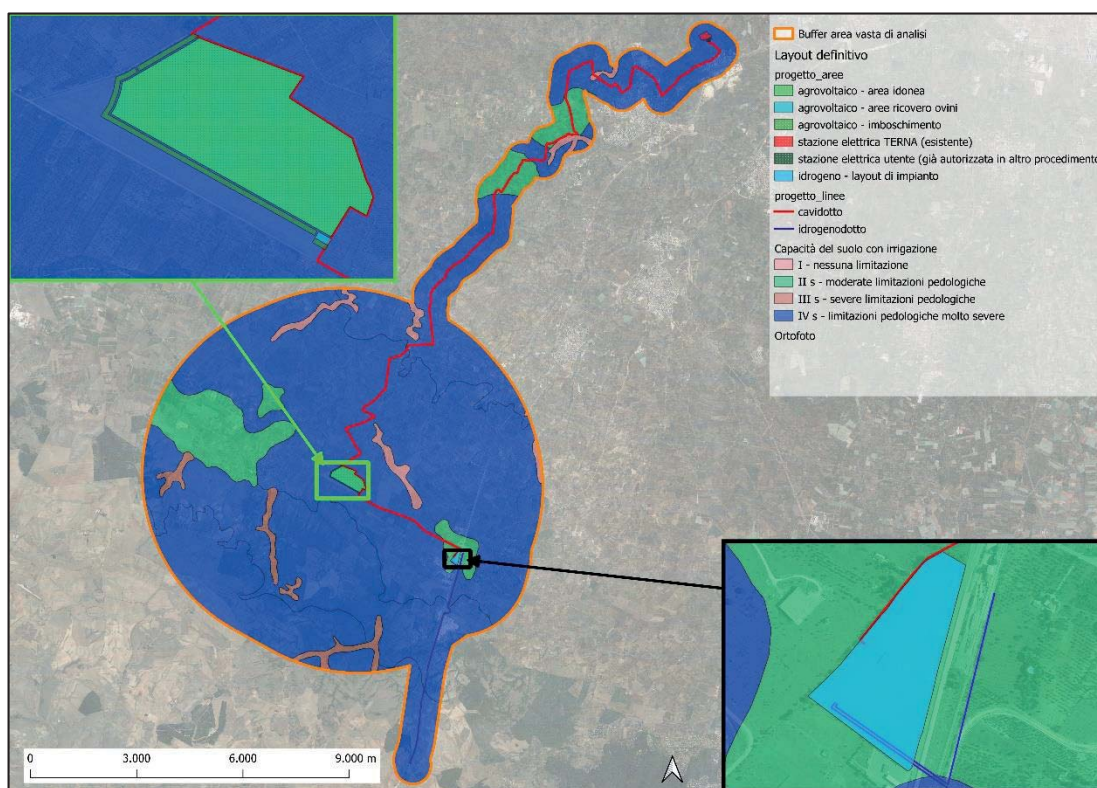


Figura 13 Carta della capacità di uso del suolo con irrigazione dell’area vasta di analisi, con indicazioni delle limitazioni (ns. elaborazioni su dati sit.puglia.it).

Tabella 6 - Classificazione della capacità d’uso agricolo del suolo nell’area vasta di analisi (ns. elaborazioni su dati sit.puglia.it)

Classificazione capacità d’uso del suolo agricolo	Senza irrigazione	Con irrigazione
	Rip. %	Rip. %
1 – Suoli privi o quasi di limitazioni	1.84	1.84
nl - nessuna limitazione	1.84	1.84
2 – Suoli con moderate limitazioni, che influiscono sull’uso agricolo	8.91	8.91
s – limit. pedologiche	8.91	8.91
3 – Suoli con severe limitazioni	1.62	1.62
s - limit. pedologiche	1.62	1.62
4 – Suoli con limitazioni molto severe	87.63	87.63
s - limit. pedologiche	87.63	87.63
TOTALE	100.00	100.00

3.5 USO DEL SUOLO

L’incrocio dell’area vasta di analisi e la classificazione d’uso realizzata nell’ambito del progetto Corine Land Cover dall’European Environment Agency (EEA, 2018) conferma quanto già rilevato sulla base della Carta della Natura a proposito della prevalenza, nel territorio di studio, delle aree agricole (71.99%), e in particolare delle colture permanenti (58.06%) in cui prevalgono gli oliveti (56.86%), rispetto alle superfici naturali e seminaturali (25.45%). Tra queste ultime prevalgono le



aree caratterizzate da vegetazione arbustiva e/o erbacea (21.27%), principalmente riconducibili alle aree a pascolo naturale e praterie (15.52%). Tra le aree boscate (4.18%) prevalgono i boschi di latifoglie (3.18%).

Tabella 7 – Evoluzione della classificazione d’uso del suolo Corine Land Cover nell’area vasta di analisi (Fonte: ns. elaborazione su dati EEA, 1990:2018)

Classificazione d’uso del suolo	1990	2000	2006	2012	2018
1 - Superfici artificiali	210,78	210,77	255,35	295,29	295,29
11 - Zone urbanizzate di tipo residenziale	177,17	177,17	177,12	177,12	136,66
111 - Zone residenziali a tessuto continuo					65,39
112 - Zone residenziali a tessuto discontinuo e rado	177,17	177,17	177,12	177,12	71,28
12 - Zone industriali, commerciali ed infrastrutturali			28,31	54,78	95,24
121 - Aree industriali, commerciali e dei servizi pubblici e privati			28,31	54,78	95,24
13 - Zone estrattive, cantieri, discariche e terreni artefatti e abbandonati	33,60	33,60	49,91	63,39	63,39
131 - Aree estrattive	33,60	33,60	49,91	63,39	63,39
2 - Superfici agricole utilizzate	9101,43	9101,43	9056,99	9024,68	8301,09
21 - Seminativi	452,41	452,42	479,78	761,27	633,64
211 - Seminativi in aree non irrigue	452,41	452,42	479,78	761,27	633,64
22 - Colture permanenti	7385,54	7385,54	7341,19	6695,07	6695,07
221 - Vigneti	139,30	139,30	139,32	139,32	139,32
223 - Oliveti	7246,25	7246,25	7201,87	6555,75	6555,75
23 - Prati stabili (foraggiere permanenti)	961,74	961,73	934,25	652,77	
231 - Prati stabili (foraggiere permanenti)	961,74	961,73	934,25	652,77	
24 - Zone agricole eterogenee	301,73	301,73	301,76	915,57	972,38
242 - Sistemi colturali e particellari complessi	301,73	301,73	301,76	915,57	915,57
243 - Aree prevalentemente occupate da colture agrarie con presenza di spazi naturali importanti					56,80
3 - Territori boscati ed ambienti semi-naturali	2218,38	2218,38	2218,25	2210,61	2934,20
31 - Zone boscate	1109,60	1109,60	1109,61	446,61	481,89
311 - Boschi di latifoglie	994,68	994,68	994,69	331,69	366,97
312 - Boschi di conifere	114,92	114,92	114,92	114,92	114,92
32 - Zone caratterizzate da vegetazione arbustiva e/o erbacea	1108,78	1108,78	1108,64	1101,00	2452,31
321 - Aree a pascolo naturale e praterie	1108,78	1108,78	1108,64	1101,00	1789,30
324 - Aree a vegetazione boschiva ed arbustiva in evoluzione					663,01
33 - Zone aperte con vegetazione rada o assente				663,01	
334 - Aree percorse da incendi				663,01	
Totale complessivo	11530,58	11530,58	11530,58	11530,58	11530,58

Analizzando l’evoluzione dell’uso del suolo negli ultimi 30 anni circa (EEA, 1990-2018), si nota una riduzione delle aree agricole (-800.34 ettari; -8.79% nel 2018 rispetto al 1990) da cui deriva un incremento delle superfici naturali (+715.82 ettari; +32.27%) e delle superfici artificiali (+84.51 ettari; +40.10%). Per le aree agricole la perdita è sostanzialmente riconducibile ad una riduzione della superficie olivetata (-690.50 ettari; -9.53%) ed alla scomparsa delle foraggiere permanenti, solo in minima parte compensata da un incremento dei seminativi non irrigui (-181.23 ettari; +40.09%) e dalle zone agricole eterogenee (+670.64 ettari; +222.26%). L’incremento delle superfici naturali si verifica, invece, nonostante una degradazione delle superfici boscate (-627.71 ettari; -56.57%) presenti all’interno del Parco dell’Alta Murgia in aree a vegetazione boschiva e arbustiva in evoluzione, in virtù dell’incremento dei pascoli naturali e praterie (+680.52 ettari; +61.38%).

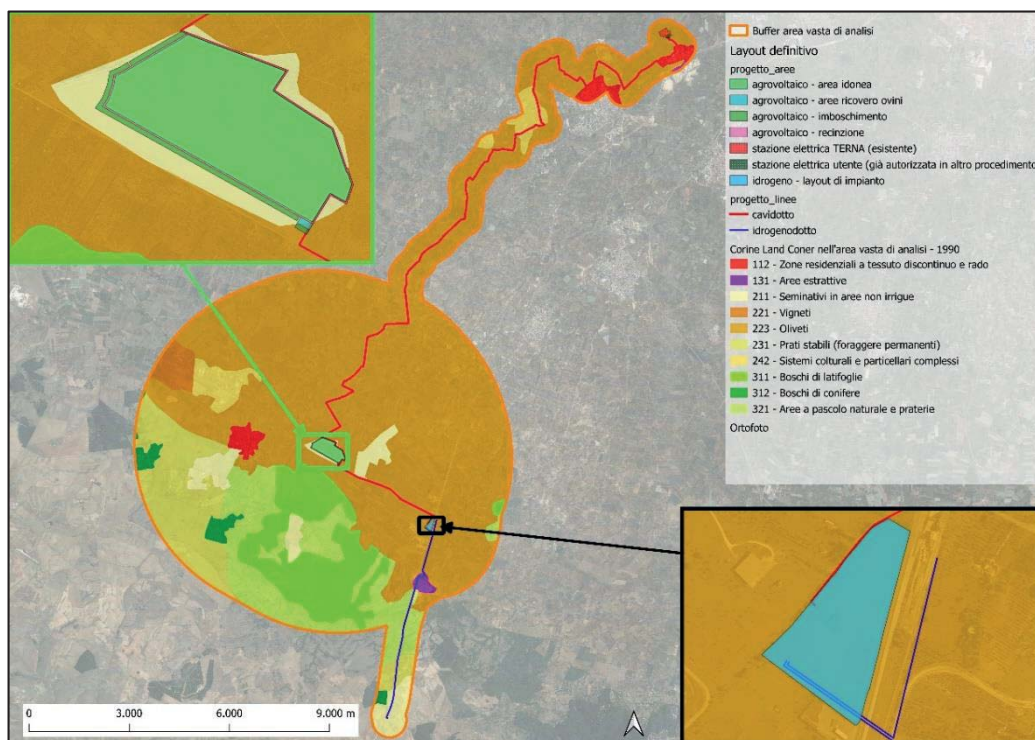


Figura 14 - Classificazione d'uso del suolo Corine Land Cover – anno 1990 - nell'area vasta di analisi (Fonte: ns. elaborazione su dati EEA, 1990)

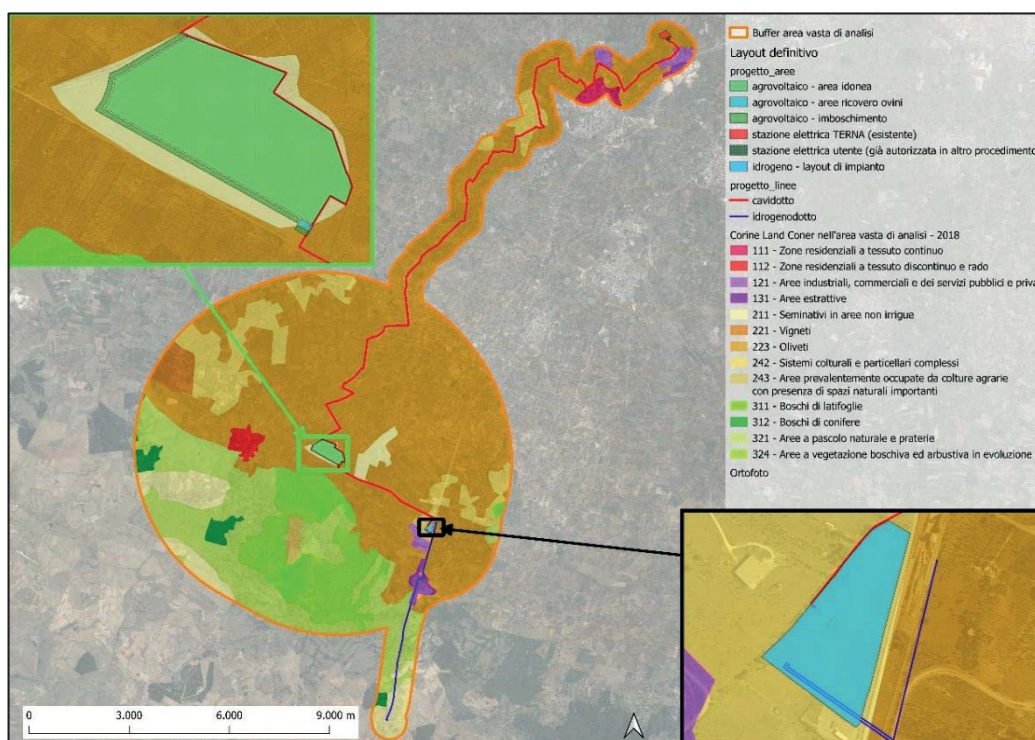


Figura 15 - Classificazione d'uso del suolo Corine Land Cover – anno 2018 - nell'area vasta di analisi (Fonte: ns. elaborazione su dati EEA, 2018)



Le aree artificiali, pur nell'ambito di una incidenza relativamente bassa nell'area vasta di analisi, negli ultimi trenta anni hanno fatto registrare un non trascurabile incremento del 28.62%, passando da un'incidenza dell'1.83% del 1990 ad un'incidenza del 2.56% nel 2018.

Per quanto riguarda il consumo di suolo, nell'area di interesse le trasformazioni maggiori sono avvenute nei pressi della SS96, a causa dell'ampliamento della sede stradale, di un'attività estrattiva e della realizzazione di alcuni stabilimenti produttivi.

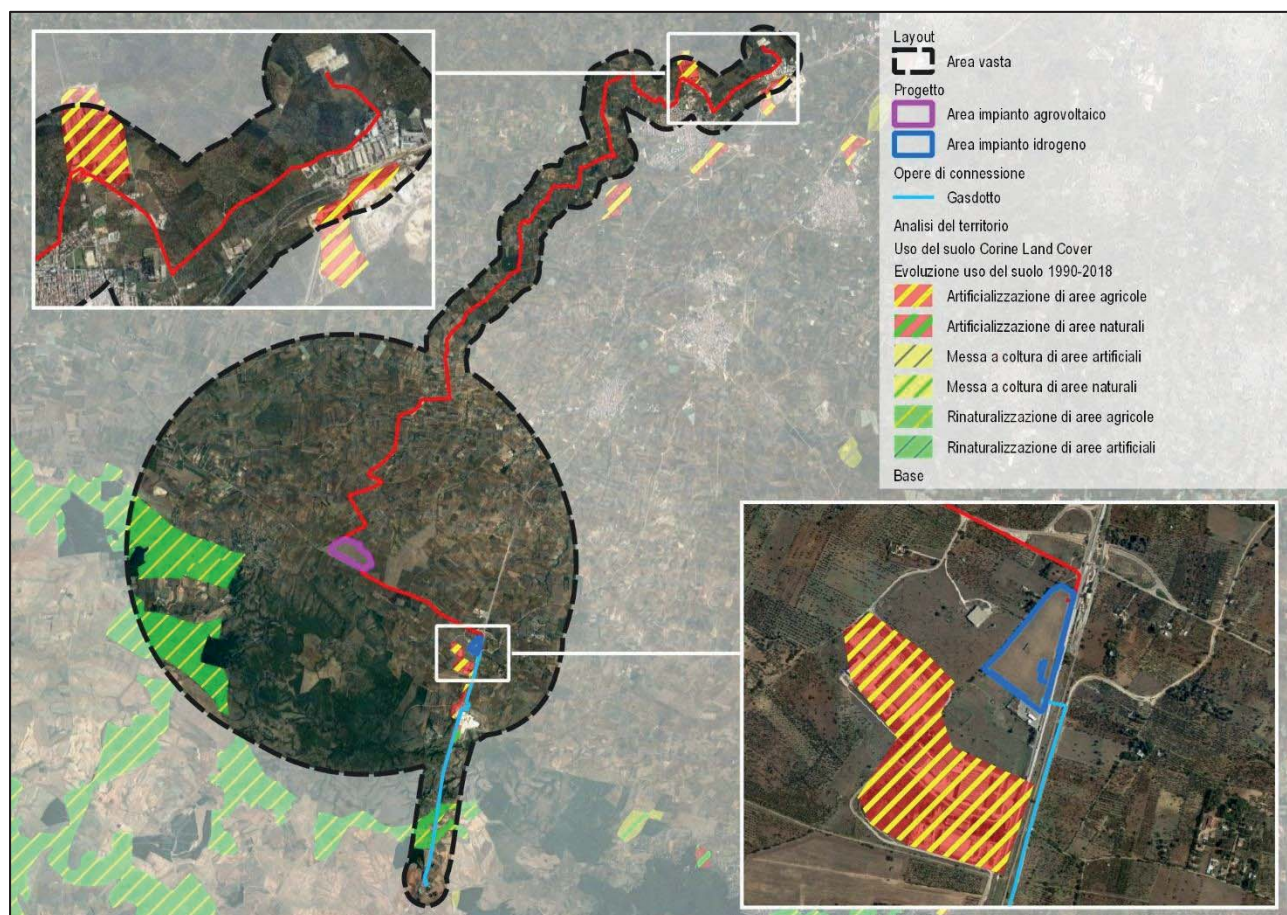


Figura 16 – Evoluzione classificazione d'uso del suolo Corine Land Cover – confronto anno 1990 – 2018 nell'area vasta di analisi (Fonte: ns. elaborazione su dati EEA, 1990 - 2018)

Analizzando i dati rinvenibili dalla Carta Tecnica Regionale della Regione Puglia si riscontra una sostanziale conferma di quanto rilevabile mediante *Corine Land Cover*, seppure con maggiore dettaglio nel riparto delle classi (cfr. Tabella 8 – riparto delle classi di uso del suolo secondo la CTR (Fonte: Regione Puglia).

La presenza delle superfici agricole è preponderante, anche se lievemente inferiore rispetto a quanto riportato nella *Corine Land Cover*: la classe, nel suo complesso, rappresenta il 69,70% dell'area vasta di analisi, di cui il 58,49% è costituita da colture permanenti. Quest'ultima classe viene declinata in 3 tipologie, con l'introduzione dei Frutteti e frutti minori (16,20%), probabilmente a sottolineare la presenza della coltivazione della mandorla, oltre che vigneti (2,09%) ed oliveti (anche



in questo caso la classe maggiormente rappresentata, con il 40,20% di superficie coinvolta).

Tabella 8 – riparto delle classi di uso del suolo secondo la CTR (Fonte: Regione Puglia)

Classe di uso del suolo	Superficie - ha	%
1 - Superfici artificiali	470,0081	4,08%
11 - Zone urbanizzate di tipo residenziale	129,2277	1,12%
111 - Zone residenziali a tessuto continuo	83,8996	0,73%
112 - Zone residenziali a tessuto discontinuo e rado	45,3281	0,39%
12 - Aree industriali, commerciali ed infrastrutturali	242,9572	2,11%
121 - Aree industriali, commerciali e dei servizi pubblici e privati	134,7252	1,17%
122 - Reti stradali, ferroviarie e infrastrutture tecniche	108,232	0,94%
13 - Zone estrattive, cantieri, discariche e terreni artefatti e abbandonati	80,2625	0,70%
131 - Aree estrattive	51,6069	0,45%
132 - Discariche	4,9123	0,04%
133 - Cantieri	23,7433	0,21%
14 - Zone verdi artificiali non agricole	17,5607	0,15%
141 - Aree verdi urbane	4,4598	0,04%
142 - Aree ricreative e sportive	7,27	0,06%
143 - Cimiteri	5,8309	0,05%
2 - Superfici agricole utilizzate	8037,0033	69,70%
21 - Seminativi	1280,0182	11,10%
211 - Seminativi in aree non irrigue	1269,7015	11,01%
212 - Seminativi in aree irrigue	10,3167	0,09%
22 - Colture permanenti	6744,1793	58,49%
221 - Vigneti	240,9244	2,09%
222 - Frutteti e frutti minori	1867,5948	16,20%
223 - Oliveti	4635,6601	40,20%
24 - Zone agricole eterogenee	12,8058	0,11%
241 - Colture temporanee associate a colture permanenti	9,6916	0,08%
242 - Sistemi colturali e particellari complessi	0,3373	0,00%
243 - Aree prevalentemente occupate da colture agrarie	2,7769	0,02%
3 - Territori boscati e ambienti semi-naturali	3011,5388	26,12%
31 - Zone boscate	1632,8767	14,16%
311 - Boschi di latifoglie	1211,8183	10,51%
312 - Boschi di conifere	13,8376	0,12%
313 - Boschi misti di conifere e latifoglie	86,1947	0,75%
314 - Prati alberati e pascoli alberati	321,0261	2,78%
32 - Zone caratterizzate da vegetazione arbustiva e/o erbacea	1378,6621	11,96%
321 - Aree a pascolo naturale e praterie	919,4835	7,97%
322 - Brughiere e cespuglieti	48,2714	0,42%
323 - Aree a vegetazione sclerofilla	382,6612	3,32%
324 - Aree a vegetazione boschiva ed arbustiva in evoluzione	28,246	0,24%
5 - Corpi idrici	12,0322	0,10%
51 - Acque continentali	12,0322	0,10%
512 - Bacini d'acqua	12,0322	0,10%
Totale complessivo	11530,5824	100,00%

I territori boscati e gli ambienti seminaturali sono, anche in questo caso, non molto rappresentati, essendo rinvenibili sul 26,12% della superficie di area vasta di analisi.

Unica difformità rispetto alla distinzione riportata con la metodica Corine Land Cover è rappresentata dai corpi idrici, qui riportati sullo 0,1% della superficie, ma assenti nella precedente classificazione.

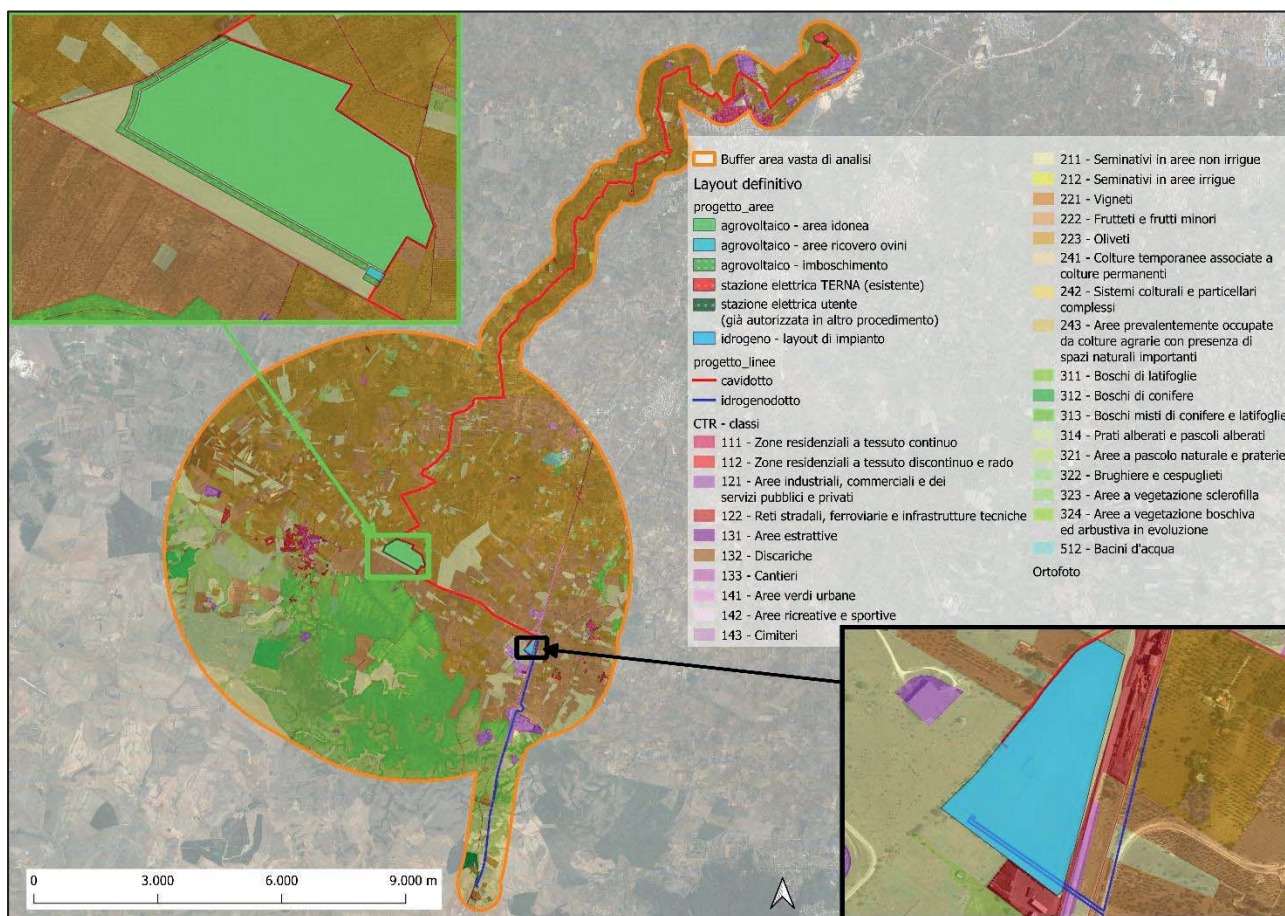


Figura 17 - Classificazione d'uso del suolo secondo la CTR nell'area vasta di analisi (Fonte: ns. elaborazione su dati Regione Puglia)

Rispetto alle aree interessate dalle opere si nota, a seguito del maggior dettaglio di scala di rilievo della CTR, la presenza di aree industriali, commerciali e dei servizi pubblici e privati delimitate con maggiore accuratezza nella porzione destinata alla realizzazione dell'impianto idrogeno, mentre l'area interessata dall'impianto agrovoltaiico è, anche in questo caso, classificata come seminativo non irriguo.

3.6 PERICOLOSITA' DA FRANE ED ALLUVIONI

L'area di interesse risulta compresa nel territorio di competenza dell'**Autorità di Bacino Distrettuale dell'Appennini Meridionale** - sede Puglia. Tale ente ha redatto il Piano di Bacino, che si configura quale "documento di carattere conoscitivo, normativo e tecnico-operativo mediante il quale sono pianificate e programmate le azioni e le norme d'uso finalizzate alla conservazione, difesa e valorizzazione del suolo e alla corretta utilizzazione delle acque, sulla base delle caratteristiche fisiche ed ambientali del territorio interessato".

Il Piano in parola definisce di rischio (R) come "l'entità del danno atteso in seguito al



verificarsi di un particolare evento calamitoso, in un intervallo di tempo definito, in una data area, correlato a:

- pericolosità (P) ovvero alla probabilità di accadimento dell'evento calamitoso entro un definito arco temporale (frequenza), con determinate caratteristiche di magnitudo (intensità);
- vulnerabilità (V), espressa in una scala variabile da zero (nessun danno) a uno (distruzione totale), intesa come grado di perdita atteso, per un certo elemento, in funzione della intensità dell'evento calamitoso considerato;
- valore esposto (E) o esposizione dell'elemento a rischio, espresso dal numero di presenze umane e/o dal valore delle risorse naturali ed economiche che sono esposte ad un determinato pericolo.”

Con riferimento al DPCM 29 settembre 1998 "Atto di indirizzo e coordinamento per l'individuazione dei criteri relativi agli adempimenti di cui all'art. 1, commi 1 e 2, del decreto-legge 11 giugno 1998, n. 180" è possibile definire quattro classi di rischio.

Nell'analisi di dettaglio del rischio idrogeologico, l'individuazione delle aree a rischio idrogeologico si ricava per sovrapposizione delle zone soggette a pericolosità (intesa come prodotto della intensità per la probabilità) con gli elementi a rischio (intesi come prodotto del valore per la vulnerabilità), attraverso apposite matrici. Ne consegue che per il rischio geomorfologico vi siano tre classi di rischio, ovvero

- PG1 = aree a suscettibilità da frana bassa e media (pericolosità media e bassa);
- PG2 = aree a suscettibilità da frana alta (pericolosità elevata);
- PG3 = aree a suscettibilità da frana molto alta (pericolosità molto elevata).

Come evidente anche nello stralcio cartografico successivo (cfr. Figura 18 stralcio cartografico delle Aree a rischio Frana nell'area vasta di analisi (cfr. <https://www.adb.puglia.it/>), nell'area in esame sono segnalati 4 punti classificati come PG2/PG3, **tutti distanti dalle opere progettate che, in nessun caso, si sovrappongono ad essi.**

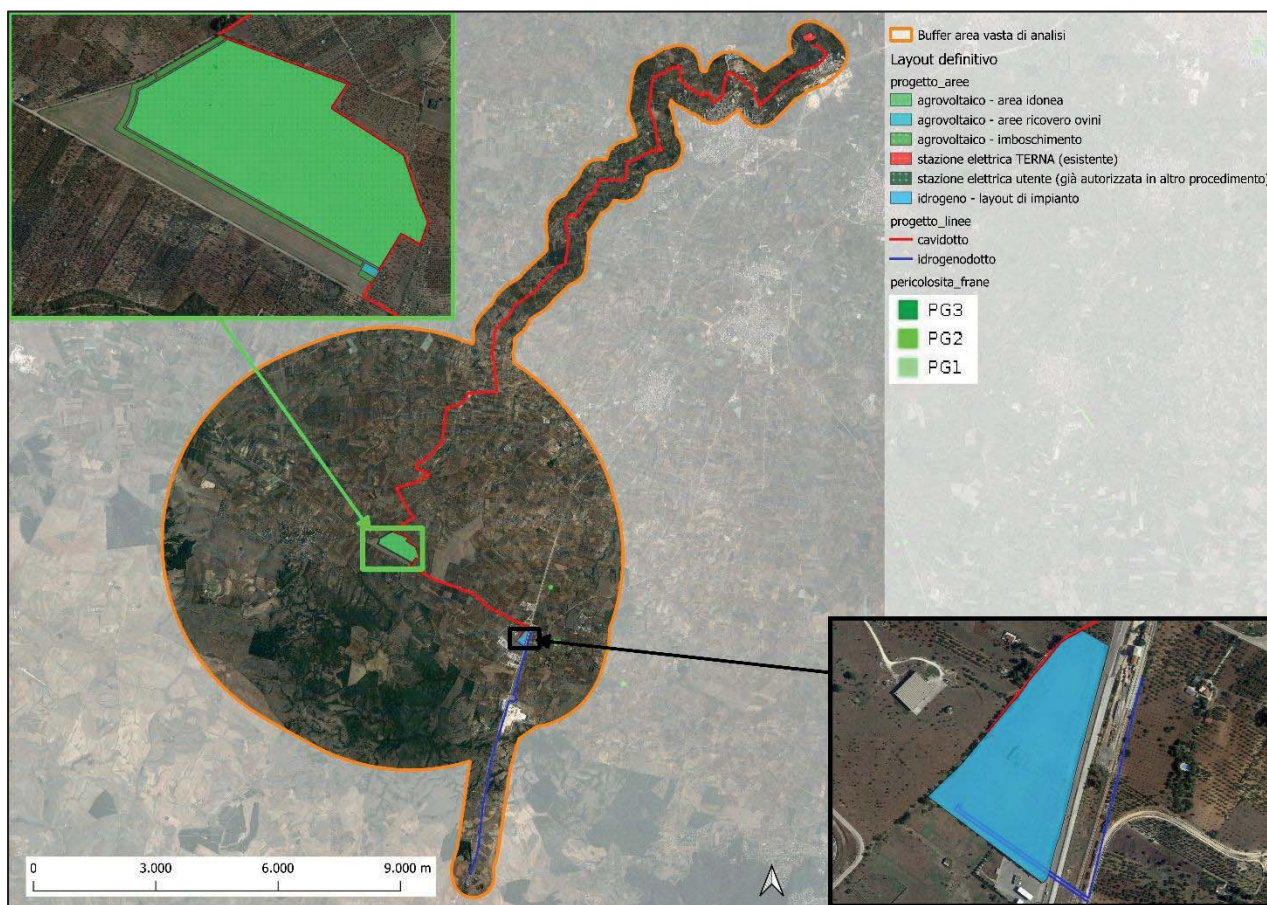


Figura 18 stralcio cartografico delle Aree a rischio Frana nell'area vasta di analisi (cfr. <https://www.adb.puglia.it/>)

Per il rischio idraulico il piano di bacino ha elaborato altre tre classi di rischio, ossia:

- BP = aree a bassa probabilità di esondazione (pericolosità bassa e media);
- MP = aree a moderata probabilità di esondazione (pericolosità elevata);
- AP = aree allagate e/o a alta probabilità di esondazione (pericolosità molto elevata).

Anche in questo caso **non risulta nessuna sovrapposizione diretta tra aree a rischio ed opere progettate**, come meglio valutabile nel successivo stralcio cartografico riportato (cfr. Figura 19 stralcio cartografico delle Aree Inondabili nell'area vasta di analisi (cfr. <https://www.adb.puglia.it/>)



REG. PUGLIA – PROV. DI BARI – COMUNI DI TORITTO, PALO DEL COLLE, GRUMO APPULA
Realizzazione di impianto agrifotovoltaico destinato a pascolo di ovini e produzione di energia elettrica da fonte rinnovabile fotovoltaica da ubicarsi in agro di Toritto (BA) incluse le relative opere di connessione alla RTN nel Comune di Palo del Colle (BA) e di impianto di produzione e distribuzione di idrogeno verde in area industriale dismessa nel Comune di Grumo Appula (BA) alimentato dallo stesso impianto fotovoltaico

RELAZIONE PEDO-AGRONOMICA E ZOOTECNICA

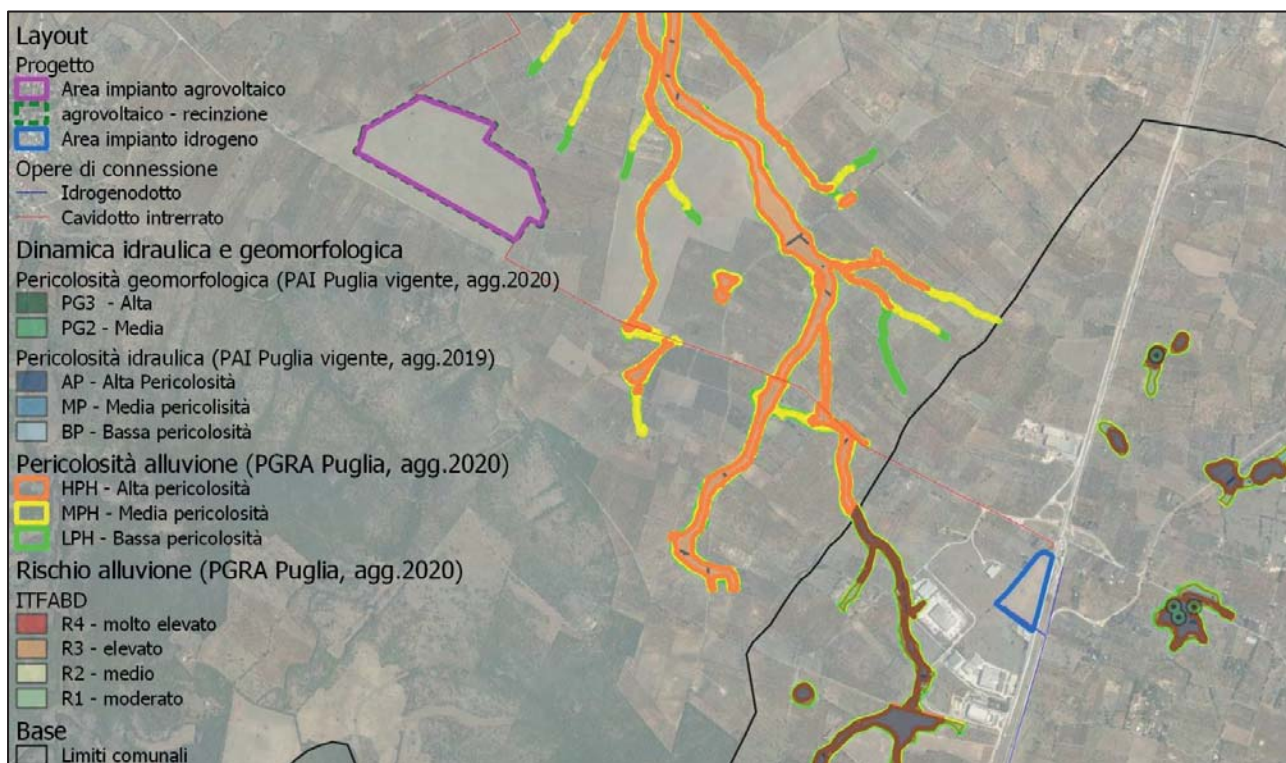


Figura 19 stralcio cartografico delle Aree Inondabili nell'area vasta di analisi (cfr. <https://www.adb.puglia.it/>)



4 ANALISI DEL SISTEMA AGRICOLO E ZOOTECNICO NELL'AREA DI INTERESSE

4.1 GENERALITA'

Le analisi seguenti verteranno sui dati disponibili sul sito ISTAT (<http://dati-censimentopopolazione.istat.it/>) riguardante i 6 comuni in cui ricade l'area vasta di analisi, ovvero Altamura, Binetto, Bitonto, Grumo Appula, Palo del Colle e Toritto, tutti in provincia di Bari.

L'elevata propensione alle attività agro-silvo-pastorali di tutto il territorio regionale, emergente dalla classificazione d'uso del suolo, non si ripercuote in maniera evidente sulle performance economiche rispetto agli altri settori. Secondo i dati della Banca d'Italia (2019), infatti, in Puglia, il PIL relativo al settore "Agricoltura, silvicoltura e pesca" incide solo per il 4.3% del totale, a fronte di 19% dell'industria e del 76.7% dei servizi.

Tabella 9 - Valore aggiunto per settore di attività economica e PIL nel 2017 (Banca d'Italia, 2019)

SETTORI	Valori assoluti (1)	Quota % (1)	Variazioni percentuali sull'anno precedente (2)			
			2014	2015	2016	2017
Agricoltura, silvicoltura e pesca	2.864	4,3	-8,5	10,6	-3,8	-2,3
Industria	12.750	19,0	-2,2	-1,2	4,3	2,8
Industria in senso stretto	9.231	13,8	0,5	-3,3	6,9	3,5
Costruzioni	3.518	5,2	-8,2	4,2	-1,8	1,0
Servizi	51.414	76,7	1,2	1,2	0,3	0,5
Commercio (3)	16.353	24,4	1,4	2,6	2,0	4,3
Attività finanziarie e assicurative (4)	17.302	25,8	0,7	1,1	0,3	-0,5
Altre attività di servizi (5)	17.758	26,5	1,6	0,3	-1,1	-1,9
Totale valore aggiunto	67.027	100,0	0,2	1,2	0,8	0,8
PIL	72.986	4,2	0,1	1,2	0,8	0,9
PIL pro capite	17.994	63,1	0,1	1,4	1,1	1,2

Fonte: elaborazioni su dati Istat.

(1) Dati a prezzi correnti. La quota del PIL e del PIL pro capite è calcolata ponendo la media dell'Italia pari a 100. – (2) Valori concatenati, anno di riferimento 2010. – (3) Include commercio all'ingrosso e al dettaglio, riparazione di autoveicoli e motocicli; trasporti e magazzinaggio; servizi di alloggio e di ristorazione; servizi di informazione e comunicazione. – (4) Include attività finanziarie e assicurative; attività immobiliari; attività professionali, scientifiche e tecniche; amministrazione e servizi di supporto. – (5) Include Amministrazione pubblica e difesa, assicurazione sociale obbligatoria, istruzione, sanità e assistenza sociale; attività artistiche, di intrattenimento e divertimento; riparazione di beni per la casa e altri servizi.

Se si pone attenzione al solo territorio potenzialmente interessato dal progetto, la pressoché uniforme distribuzione di aree coltivate non trova altrettanto riscontro nel numero di addetti di settore, che rappresentano il 12% dei lavoratori totali per la Puglia, il 10% per la provincia di Bari, l'11% per il comune di Grumo Appula ed il 10% per Bitonto, quindi grosso modo in linea con il dato sovracomunale, mentre scende al 6% per i comuni di Altamura e Binetto ed all'8% di Palo del Colle, per risultare lievemente superiore solo nel comune di Toritto (14%).



Tabella 10 - Insieme di dati: Occupati per sezioni di attività economica - Dati comunali (Fonte: ns. elaborazione su dati ISTAT censimento 2010)

Sezioni di attività economica	totale	agricoltura, silvicoltura e pesca	totale industria (b-f)	commercio, alberghi e ristoranti (g,i)	trasporto, magazzino, servizi di informazione e comunicazione (h,j)	attività finanziarie e assicurative, attività immobiliari, attività professionali, scientifiche e tecniche, noleggio, agenzie di viaggio, servizi di supporto alle imprese (k-n)	altre attività (o-u)
Territorio							
Puglia	1297342	157031	290204	238277	74754	135656	401420
Bari	422852	41285	95835	77515	30260	49231	128727
Altamura	22100	1325	8683	3802	1125	2272	4893
Binetto	721	42	173	118	65	68	255
Bitonto	17136	1684	4876	2730	1166	1571	5110
Grumo Appula	3785	426	1021	564	299	281	1194
Palo del Colle	6498	505	1888	1126	551	698	1729
Toritto	2615	355	719	344	169	220	808

4.2 IL SETTORE AGRICOLO

4.2.1 TIPOLOGIA DI AZIENDE

Nel territorio sottoposto ad analisi, il numero di aziende per unità di popolazione residente si mantiene quasi sempre su livelli più elevati rispetto alla media provinciale. Infatti, ad eccezione di Altamura, ove si annoverano 0.04 az./ab., il numero di aziende è sempre superiore alla media della provincia di Bari (0.05 az./ab.) ovvero 0.19 az./ab. per Binetto, 0.07 az./ab. Per Bitonto, 0.11 az./ab. Nel caso di Grumo Appula, 0.08 az./ab. per Palo del Colle e 0.16 az./ab. Per Toritto. Inoltre, secondo gli stessi dati, in provincia di Bari il numero delle aziende per km² è pari a 11.9, lievemente superiore ai valori rilevati per Altamura (6.76 az./km²) ma inferiore a quanto si registra per i restanti comuni, ovvero 22.2 az./km² rilevate per Binetto e Bitonto, 18.4 az./km² nel comune di Grumo Appula, 22.9 az./km² per Palo del Colle e 18 az./km² per Toritto.



Tabella 11 - utilizzazione del terreno per aziende - dati riferiti al numero di aziende per centro aziendale (ISTAT 2010)

Utilizzazione dei terreni	superficie totale (sat)	superficie totale (sat)					funghi in grotte, sotterranei o in appositi edifici	serre	coltivazioni energetiche
		superficie agricola utilizzata (sau)	superficie agricola utilizzata (sau)						
			seminativi	coltivazioni legnose agrarie	orti familiari	prati permanenti e pascoli			
Territorio									
Puglia	271673	271545	88371	245019	26181	6669	87	1691	19
Bari	61057	61036	13770	56728	4410	1393	32	459	4
Altamura	2902	2901	2271	1646	374	368	2	4	..
Binetto	390	390	8	388	4	3
Bitonto	3874	3874	156	3840	24	34	..	11	..
Grumo A.	1498	1498	40	1491	15	12	1	2	..
Palo del Colle	1823	1823	24	1822	13	4	1	2	..
Toritto	1360	1360	32	1351	20	11	1	2	..

Analizzando la tipologia di coltivazione praticata nei seminativi è evidente la forte vocazione cerealicola dell'area di Altamura. I cereali per la produzione di granella, infatti, sono coltivate dal 63% delle aziende in questo comune, contro il 17% registrato a livello regionale e l'11% a livello provinciale. Negli altri comuni, invece, la presenza dei seminativi è del tutto marginale con, in media, circa l'1% di aziende dedite alla coltivazione di cereali in tutti i restanti 5 comuni analizzati.

Tabella 12 - : riparto del numero di aziende per comune in base alle coltivazioni praticate - seminativi

Utilizzazione e dei terreni	Seminativi											
	cereali per la produzione di granella	legumi secchi	patata	barbabietola da zucchero	piante sarchiate da foraggio	piante industriali	ortive	fiori e piante ornamentali	piantine	foraggiere avvicendate	sementi	terreni a riposo
Territorio												
Puglia	46743	4232	2053	705	459	1065	14986	725	504	7901	260	30090
Bari	6747	599	254	5	193	85	2257	276	91	2733	32	3022
Altamura	1820	162	1	1	1	7	74	3	1	329	..	259
Binetto	4	1	1	2
Bitonto	37	11	8	..	1	..	62	4	..	7	1	39
Grumo A.	21	4	5	5	..	12
Palo del Colle	5	2	1	10	..	1	4	..	5
Toritto	11	1	8	2	..	14



Ridotta è la presenza di coltivazioni ortive con valori sempre inferiori a quanto si registra a livello regionale (5.52%) che provinciale (3.70%). Tuttavia mentre per il comune di Altamura il divario rispetto ai due dati sovracomunali citati è ridotto (2.55%), nel caso degli altri comuni dell'area vasta di analisi la presenza di aziende che praticano coltivazioni di ortive ha valori marginali, con 1.60% per Bitonto, 0.33 per Grumo Appula, 0.55% a Palo del Colle e 0.59% a Toritto, fino a nessuna azienda per Binetto.

Peculiare è la situazione riguardo le coltivazioni legnose. Il dato regionale, che vede il 90% delle aziende con coltivazioni legnose, e quello provinciale pari al 93%, è inferiore per il comune di Altamura (57%), ma notevolmente superiore per i restanti comuni, con il 99% di aziende caratterizzate dalla presenza di coltivazioni legnose nei comuni di Binetto, Bitonto e Toritto, ed il 100% nel caso di Grumo Appula e Palo del Colle. La coltivazione che la fa da padrone, in questo territorio, è di sicuro l'olivo, coltivato dal 98% delle aziende agricole di Bitonto e Toritto e dal 99% delle aziende di Binetto, Grumo Appula e Palo del Colle, dato superiore a quanto si registra a livello provinciale (86%) e regionale (84%). Unico comune con dato inferiore a quello sovracomunale è Altamura, ove il 53% delle aziende coltiva olivo. Per la vite, invece, il dato registrato nei singoli comuni è sempre inferiore a quanto rinvenibile a livello provinciale (16%) e regionale (18%): in ordine decrescente abbiamo Altamura e Palo del Colle (10%), Bitonto (9%), Binetto (7%) e, fanalino di coda per questa coltura, Grumo Appula e Toritto (4%).

Tabella 13 - distribuzione delle coltivazioni legnose rispetto la SAU aziendale - dati per comune

Utilizzazione dei terreni	superficie totale (sat)	coltivazioni legnose agrarie	coltivazioni legnose agrarie							
			vite	olivo per la produzione di olive da tavola e da olio	agrumi	fruttiferi	vivai	altre coltivazioni legnose agrarie	coltivazioni legnose agrarie in serra	
Territorio										
Puglia	271673	245019	49596	227245	6038	32055	748	180	35	
Bari	61057	56728	9870	52657	409	17615	163	28	12	
Altamura	2902	1646	285	1535	2	163	2	1	..	
Binetto	390	388	28	388	..	177	1	
Bitonto	3874	3840	347	3779	9	383	3	
Grumo A	1498	1491	62	1480	1	817	2	
Palo d. C	1823	1822	175	1813	1	748	
Toritto	1360	1351	61	1335	3	783	1	

L'analisi effettuata viene completata dai dati di coltivazione riportati per superficie.

4.2.2 SUPERFICI E COLTIVAZIONI PRESENTI

La consistente presenza di terreni occupati da oliveti e, in second'ordine, vigneti, è confermata dalla estensione delle diverse colture, pur con differenze tra i comuni analizzati.



L'incidenza dei seminativi rispetto alla superficie totale è di gran lunga superiore rispetto al valore regionale (47%) e provinciale (42%) per il solo comune di Altamura (71%), mentre resta a livelli di gran lunga inferiori per i restanti comuni ove si attesta al 12% a Binetto, 11% a Bitonto, 6% a Grumo Appula e Toritto e solo all'1% nel caso di Palo del Colle.

La forte presenza di superfici investite da coltivazioni legnose agrarie è confermata anche dal dato in analisi, con Altamura in controtendenza anche in questo caso, avendo solo il 4% di superficie investita da questa tipologia di colture, valore molto più basso di quanto si registra a livello regionale (38%) e provinciale (44%). Al contrario i restanti comuni hanno valori notevolmente più alti rispetto ai dati sovracomunali appena riportati, attestandosi al 95% a Palo del Colle, 89% di Grumo Appula, 85% di Binetto, 83% di Bitonto ed al 76% di Toritto. Anche in questo caso le superfici olivetate hanno notevole ruolo rispetto alla vite, avendo valori di superficie coltivata rispetto alla totale, di gran lunga superiori ai dati regionali e provinciali per tutti i comuni eccetto Altamura.

Tabella 14 - Superfici (in ettari) e colture praticate – Dati riferiti all'ubicazione dei terreni (ISTAT, 2010)

Utilizzazione dei terreni	Anno 2010														
	superficie totale (sat)	superficie totale (sat)											funghi in orrette, sotterranei o in appositi edifici	serre	coltivazioni energetiche
		superficie agricola utilizzata (sau)	superficie agricola utilizzata (sau)					arboricoltura da legno annessa ad aziende agricole	boschi annessi ad aziende agricole	superficie agricola non utilizzata	altra superficie				
			seminativi	coltivazioni legnose agrarie	orti familiari	prati permanenti e pascoli									
Territorio Puglia	1388899,29	1285289,9	651404,81	526893,79	3939,7	103051,6	842,55	48410,67	32409,54	21946,63	3350,47	181712,4	138,09		
Bari	287482,4	268312,23	119900,35	127554,8	696,57	20160,51	265,38	9586,93	4858,33	4459,53	1272,49	42252,82	58,86		
Altamura	38527,37	37361,11	27259,21	1643,33	76,96	8381,61	..	619,56	279,32	267,38	30	78,4	..		
Binetto	1325,9	1322,14	157,27	1133,59	0,28	31	2,79	0,97		
Bitonto	12703,4	12173,59	1337,58	10558,43	3,98	273,6	..	307,58	166,36	55,87	..	1064	..		
Grumo A.	6234,6	5989,39	349,34	5560,09	2,62	77,34	..	98,14	126,56	20,51	10	40	..		
Palo del C	6228,95	6011,2	80,74	5908,33	3,25	18,88	..	5,25	175,13	37,37	8	16	..		
Toritto	5675,78	5296,82	317,57	4304,16	4,47	670,62	..	137,44	35,76	205,76	150	250	..		

Per i seminativi spicca il dato dei cereali da granella, coltivato sul 93% dei seminativi nel comune di Binetto, 70% ad Altamura, 69% a Toritto, 57% a Palo del Colle, 56% a Grumo Appula e 29% a Bitonto.

Tabella 15 - riparto superfici coltivate nei seminativi (dati ISTAT 2010)

Utilizzazione dei terreni	superficie totale (sat)
	superficie agricola utilizzata (sau)
	seminativi



RELAZIONE PEDO-AGRONOMICA E ZOOTECNICA

Territorio	cereali per la produzione di granella		legumi secchi	patata	barbabietola da zucchero	piante sarciolate da foraggio	piante industriali	ortive	fiori e piante ornamentali	piantine	foraggiere avvicendate	sementi	terreni a riposo
	ha	%											
Puglia	405299,32	62%	24040,92	1811,26	6384,63	3337,94	6550,9	58264,65	863,32	849,6	71045,93	1030,43	71925,91
Bari	66458,72	55%	7508,03	458,22	49,95	1515,28	351,43	6230,94	329,35	171,72	29925,56	103,87	6797,28
Altamura	19088,31	70%	3031,11	0,81	10	54,87	71,03	279,49	3,7	0,25	3602,56	..	1117,08
Binetto	146,69	93%	8	1,05	1,53
Bitonto	385,15	29%	69,25	72,44	..	8	..	283,2	1,78	..	390,77	1,4	125,59
Grumo A	196,49	56%	68,82	1,69	45,44	..	36,9
Palo del C	46,12	57%	1,8	0,1	9,01	..	0,1	19,87	..	3,74
Toritto	218,59	69%	1,5	8,02	5,1	..	84,36

Nella successiva tabella sono sintetizzati i dati di superficie investita dalle coltivazioni legnose agrarie, con particolare riguardo alla vite ed all'olivo

Tabella 16 - Superfici (ettari) per colture legnose agrarie presenti

Utilizzazione dei terreni	superficie totale (sat)	superficie totale (sat)										
		superficie agricola utilizzata (sau)										
		coltivazioni legnose agrarie										
		coltivazioni legnose agrarie		vite		olivo per la produzione di olive da tavola e da olio		agrumi	fruttiferi	vivai	altre coltivazioni legnose agrarie	coltivazioni legnose agrarie in serra
Territorio	ha	%	ha	%	ha	%						
Puglia	1388899,3	526893,79	38%	107489,89	8%	373284,95	27%	9322,14	35228,42	1356,96	148,99	62,44
Bari	287482,4	127554,8	44%	18093,83	6%	86101,63	30%	402,4	22446,62	459,43	7,54	43,35
Altamura	38527,37	1643,33	4%	159,85	0%	1219,18	3%	7,51	254,12	2,18	0,49	..
Binetto	1325,9	1133,59	85%	65,6	5%	863,59	65%	..	201,4	3
Bitonto	12703,4	10558,43	83%	576,28	5%	9419,06	74%	5,02	547,57	10,5
Grumo Appula	6234,6	5560,09	89%	70,28	1%	4265	68%	1	1223,21	0,6
Palo del Colle	6228,95	5908,33	95%	180,76	3%	4961,41	80%	0,02	766,14
Toritto	5675,78	4304,16	76%	50,14	1%	3006,05	53%	7,39	1240,49	0,09

4.2.3 DIMENSIONI MEDIE

I dati ISTAT dell'ultimo censimento in agricoltura (2010) pongono in evidenza che in Puglia, a fronte di 271.754 aziende censite il 38%, ovvero la porzione maggiore, hanno dimensione aziendale inferiore a 0.99 ha, il 24% ha una superficie tra 1 e 1.99 ettari mentre, nel complesso, il 10% ha una



superficie maggiore di 10 ettari e solo il 5% maggiore di 20 ettari. La provincia di Bari vede addirittura il 40% delle aziende con una superficie inferiore a 0.99 ha, il 23% tra 1 e 1.99 ettari mentre, nel complesso, il 9% ha una superficie maggiore di 10 ettari e il 4% maggiore di 20 ettari.

Tabella 17 - Ripartizione delle aziende per classe di superficie – Dati riferiti al centro aziendale (ISTAT, 2010)

Classe di superficie totale	0 ettari		0,01 - 0,99 ettari		1-1,99 ettari		2-2,99 ettari		3-4,99 ettari		5-9,99 ettari		10-19,99 ettari		20-29,99 ettari		30-49,99 ettari		50-99,99 ettari		100 ettari e più		totale
	n	%	n	%	n	%	n	%	n	%	n	%	n	%	n	%	n	%	n	%	n	%	
Territorio	81	0,03%	103322	38%	64333	24%	28304	10%	25627	9%	22701	8%	13566	5%	5372	2%	4454	2%	2704	1%	1290	0,47%	271754
Bari	11	0,02%	24202	40%	14225	23%	6392	10%	5852	10%	4779	8%	2910	5%	1037	2%	877	1%	511	1%	272	0,45%	61068
Altamura	1	0,03%	704	24%	555	19%	311	11%	302	10%	349	12%	260	9%	106	4%	119	4%	118	4%	78	2,69%	2903
Binetto	0	0,00%	162	42%	79	20%	47	12%	43	11%	38	10%	14	4%	1	0%	3	1%	2	1%	1	0,26%	390
Bitonto	0	0,00%	1650	43%	894	23%	416	11%	376	10%	280	7%	159	4%	53	1%	28	1%	12	0%	6	0,15%	3874
Grumo Appula	0	0,00%	468	31%	369	25%	175	12%	168	11%	172	11%	100	7%	24	2%	12	1%	9	1%	1	0,07%	1498
Palo del Colle	0	0,00%	748	41%	422	23%	189	10%	173	9%	143	8%	100	5%	20	1%	20	1%	6	0%	2	0,11%	1823
Toritto	0	0,00%	481	35%	349	26%	170	13%	115	8%	136	10%	75	6%	14	1%	8	1%	6	0%	6	0,44%	1360

La tendenza riscontrata a livello sovracomunale appena descritta è verificata in quasi tutti i comuni, ad eccezione di Altamura, come già verificato per le descrizioni prima riportate riguardo altri aspetti.

Ad Altamura, infatti, il 24% hanno dimensione aziendale inferiore a 0.99 ha, il 19% ha una superficie tra 1 e 1.99 ettari mentre, nel complesso, il 21% ha una superficie maggiore di 10 ettari e addirittura il 14.50% maggiore di 20 ettari.

I dati registrati per Binetto riportano che tra le aziende il 42% hanno dimensione inferiore a 0.99 ha, il 20% ha una superficie tra 1 e 1.99 ettari mentre, nel complesso, il 5% ha una superficie maggiore di 10 ettari e solo l'1.79% maggiore di 20 ettari.

Per Bitonto si verifica che il 43% delle aziende hanno dimensione inferiore a 0.99 ha, il 23% ha una superficie tra 1 e 1.99 ettari mentre, nel complesso, il 7% ha una superficie maggiore di 10 ettari e solo il 2.56% maggiore di 20 ettari.

Tale tendenza è confermata anche per i restanti tre comuni analizzati. Infatti a Grumo Appula il 31% delle aziende hanno dimensione inferiore a 0.99 ha, il 25% ha una superficie tra 1 e 1.99 ettari mentre, nel complesso, il 10% ha una superficie maggiore di 10 ettari e solo il 3.07% maggiore di 20 ettari, a Palo del Colle il 41% delle aziende hanno dimensione inferiore a 0.99 ha, il 23% ha una superficie tra 1 e 1.99 ettari mentre, nel complesso, l'8% ha una superficie maggiore di 10 ettari e il 2.63% maggiore di 20 ettari. Infine a Toritto il 35% delle aziende hanno dimensione inferiore a 0.99 ha, il 26% ha una superficie tra 1 e 1.99 ettari mentre, nel complesso, l'8% ha una superficie maggiore di 10 ettari ed il 2.50% maggiore di 20 ettari.

4.2.4 FORME DI CONDUZIONE

Indipendentemente dalle dimensioni medie delle aziende si rileva una notevole omogeneità delle forme di conduzione, risultando sempre nettamente prevalente quella individuale, peraltro con percentuali paragonabili rispetto ai valori sovracomunali. Infatti i valori riscontrati si attestano



sempre prossimi al 99%, in tutti i casi analizzati.

Tabella 18 - Ripartizione aziende per forma di conduzione – Dati riferiti ad ubicazione del centro aziendale

Forma giuridica	azienda individuale		società di persone		società di capitali	società cooperativa	ente privato senza fini di lucro	altra forma giuridica	totale
			società semplice	altra società di persone diversa dalla società semplice		società cooperativa esclusa società cooperativa sociale			
Territorio	n	%							
Puglia	268623	99%	1239	472	845	380	71	32	271754
Bari	60271	99%	448	105	167	41	18	7	61068
Altamura	2848	98%	27	6	13	5	3	1	2903
Binetto	387	99%	3	390
Bitonto	3843	99%	11	5	12	1	2	..	3874
Grumo Appula	1489	99%	5	4	1498
Palo del Colle	1813	99%	7	1	2	1823
Toritto	1347	99%	11	2	1360

4.2.5 TECNICHE DI COLTIVAZIONI PREVALENTI

Per quanto riguarda i seminativi, la stragrande maggioranza delle aziende opta per tecniche di lavorazione convenzionali, consistenti in un'aratura più o meno profonda, ovvero il 98.21% del totale delle aziende di Gravina in Puglia rispondenti al quesito, il 95.68% a Poggiorsini, il 97.16% a Genzano di Lucania e il 96.11% ad Irsina (ISTAT, 2010).

Molto ridotta è la quota di aziende che optano per tecniche conservative, consistenti ad esempio in lavorazioni a strisce, così come quelle che optano per tecniche classificabili come “no tillage”, pari al 5% nel comune di Altamura, all'1% nel caso di Bitonto e assente per tutti i restanti comuni analizzati.

Tabella 19 - Tecniche di coltivazione utilizzate dalle aziende con seminativi – Dati riferiti all'ubicazione del centro aziendale (ISTAT, 2010)

Lavorazione del terreno	totale rispondenti al quesito	totale rispondenti al quesito			non indicata	tutte le voci
		nessuna lavorazione	lavorazione convenzionale del terreno (aratura)	lavorazione di conservazione (a strisce, verticale, a porche permanenti)		
Territorio	i		n	%		
Puglia	59432	1486	57423	96,6%	1058	37533



Bari	9731	225	9358	96,2%	205	4967	13770
Altamura	2058	13	1973	95,9%	98	324	2271
Binetto	5	0	5	100,0%	0	3	8
Bitonto	82	12	70	85,4%	1	84	156
Grumo Appula	28	1	27	96,4%	0	16	40
Palo del Colle	14	1	13	92,9%	0	11	24
Toritto	12	0	12	100,0%	0	20	32

Le aziende agricole presenti nei comuni analizzati praticano, nella maggior parte (67% Altamura e Palo del Colle, 63% Bitonto, 40% Grumo Appula e 60% Toritto) avvicendamento delle colture senza attuare piano di rotazione pre-stabilito, ma in maniera libera. Costituisce eccezione a tale andamento Binetto, ove si attua esclusivamente monosuccessione.

Tabella 20 - Dati di avvicendamento dei seminativi nelle aziende del territorio (ISTAT, 2010)

Avvicendamento dei seminativi	totale rispondenti al quesito	totale rispondenti al quesito				non indicato	tutte le voci		
		monosuccessione		avvicendamento libero				piano di rotazione	
Territorio	i	n	%	n	%	n	%		
Puglia	40523	7608	19%	20787	51%	12500	31%	53498	88371
Bari	6236	772	12%	3327	53%	2185	35%	8745	13770
Altamura	1679	104	6%	1117	67%	468	28%	790	2271
Binetto	2	2	100%	0	0%	0	0%	6	8
Bitonto	27	0	0%	17	63%	10	37%	136	156
Grumo Appula	25	2	8%	10	40%	13	52%	19	40
Palo del Colle	3	1	33%	2	67%	0	0%	21	24
Toritto	10	0	0%	6	60%	4	40%	24	32

Per quanto riguarda le colture agricole arboree, la quasi totalità delle aziende non pratica l'inerbimento controllato del suolo (che invece garantisce vantaggi dal punto di vista della fertilità del suolo e del mantenimento dell'umidità nel suolo, oltre che dal punto di vista del controllo dell'erosione), con valori dell'86% ad Altamura, 99% a Binetto, Bitonto e Grumo Appula, 98% Toritto e 100% a Palo del Colle.

Tabella 21 - Tecnica di inerimento controllato delle colture agricole arboree (ISTAT, 2010)

Inerbimento controllato delle superfici a coltivazioni legnose agrarie	no		si		totale
	n	%	n	%	
Territorio					
Puglia	121702	95%	6519	5%	127530
Bari	27315	98%	607	2%	27876
Altamura	1087	86%	190	15%	1265
Binetto	162	99%	1	1%	163
Bitonto	1665	99%	25	1%	1689



Grumo Appula	472	99%	5	1%	477
Palo del Colle	759	100%	2	0%	761
Toritto	480	98%	9	2%	489

4.2.6 COLTURE DI PREGIO

4.2.6.1 PRODUZIONI DOC/DOCG/IGT/DOP/IGP

Nell'area di interesse non si rileva un significativo interesse per colture DOC/IGP, come è possibile dedurre dall'analisi dei dati riportati di seguito che, generalmente, è in linea con quanto avviene a livello regionale (5.15%) e provinciale (4.39%), seppure con differenze tra i comuni. Delle aziende presenti, infatti, aderiscono a produzioni di questo tipo lo 0.96% delle aziende ad Altamura, il 5.38% a Binetto. Il 6.04% a Bitonto, il 2.54% a Grumo Appula, il 5.21% a Palo del Colle ed l'1.91% a Toritto.

Tabella 22 - Numero di aziende con produzioni DOC/IGP – Dati riferiti all'ubicazione del centro aziendale (ISTAT, 2010)

Utilizzazione dei terreni per coltivazioni DOP e/o IGP	Totale aziende	tutte le voci		seminativi			coltivazioni legnose agrarie			
				cereali per la produzione di granella	legumi secchi	ortive	vite	olivo per la produzione di olive da tavola e da olio	agrumi	fruttiferi
Territorio		n	%							
Puglia	271673	13995	5,15%	48	2	15	12501	1640	12	46
Bari	61057	2683	4,39%	14	..	3	1971	774	1	25
Altamura	2902	28	0,96%	1	28	1
Binetto	390	21	5,38%	12	10
Bitonto	3874	234	6,04%	61	183	..	3
Grumo A	1498	38	2,54%	1	9	30	..	4
Palo d.C.	1823	95	5,21%	22	78	..	1
Toritto	1360	26	1,91%	8	19	..	1

La viticoltura di qualità è, nell'ambito delle colture di pregio, quella che riveste il maggiore interesse, per i comuni di Altamura e Binetto, anche se in quest'ultimo il dato è prossimo a quanto si verifica per la coltivazione di oliveti da olio o olive da tavola DOP/IGP.

Quest'ultima tipologia di coltivazione è invece maggiormente presente nei comuni di Bitonto (78% delle aziende con prodotti DOP/IGP) Grumo Appula (79%), Palo del Colle (82%) e Toritto (73%).

Non si rilevano produzioni di agrumi ed è molto ridotta la coltivazione di fruttiferi nei comuni che intersecano l'area vasta di analisi.



I dati appena discussi vengono confermati anche dalle superfici dedicate a colture di pregio, come riportato nella successiva tabella.

Tabella 23 - Ettari con colture per produzioni DOC/IGP – Dati riferiti all’ubicazione del centro aziendale (ISTAT, 2010)

Utilizzazione dei terreni per coltivazioni DOP e/o IGP	tutte le voci	seminativi			coltivazioni legnose agrarie				altre colture
		cereali per la produzione di granella	legumi secchi	ortive	vite	olivo per la produzione di olive da tavola e da olio	agrumi	fruttiferi	
					vite per la produzione di uva da vino DOC e/o DOCG				
Territorio									
Puglia	44542,14	900,86	30	99,08	23642,34	19602,68	82,83	175,2	9,15
Bari	11258,41	315,47	..	2,54	3400,57	7418,23	0,46	121,14	..
Altamura	63,87	27,4	34,47	2
Binetto	116,67	25,77	90,9
Bitonto	1958,61	104,62	1840,74	..	13,25	..
Grumo A.	589,01	6,18	8,47	534,6	..	39,76	..
Palo del C.	874,38	54,03	817,8	..	2,55	..
Toritto	214,79	4,53	208,02	..	2,24	..

4.2.6.2 PRODUZIONI BIOLOGICHE

Le aziende agricole operanti sul territorio in analisi che, almeno in parte, aderiscono al regime biologico, sono in generale in misura maggiore rispetto a quanto si verifica a scala sovracomunale. Sul comune di Altamura, infatti, delle aziende agricole operanti, il 6.69% ha produzioni biologiche, mentre il 3.33% delle aziende del comune di Binetto, il 6.41% di Grumo Appula, il 3.02% di Palo del Colle ed il 10.74% di Toritto ha la stessa tipologia di regime di coltivazione, contro il 2.98% delle aziende operanti nella provincia di Bari e l’1.93% a livello regionale. Unico dato in controtendenza è quello di Bitonto, ove solo il 2.12% delle aziende ha coltivazioni biologiche. La maggior parte delle aziende coltivano, in regime biologico, vite ed olivo. Dall’analisi dei dati, infatti, Binetto vede nel 15.38% delle aziende a regime biologico, la coltivazione di vite e nel 100% di olivo, dato superiore al valore registrato per la provincia di Bari, sebbene pari al 77.95%, e a livello regionale (79.06%), ma pari a quanto si verifica a Palo del Colle e non molto lontano da quanto registrato per i restanti comuni, ove l’olivo è presente nel 92.68% delle aziende biologiche di Bitonto, 97.92% di Grumo Appula e 97.95% di Toritto. Peculiare il caso di Altamura ove nel 6.7% delle aziende a regime biologico si ha la coltivazione di vite e nel 36.08% di olivo, mentre nel 26.80% si coltivano legumi secchi, con forte riferimento alla Lenticchia di Altamura.



Tabella 24 - Numero di aziende con produzioni biologiche – Dati riferiti all’ubicazione del centro aziendale (ISTAT, 2010)

Utilizzazione dei terreni condotti con metodo biologico	Totale aziende	tutte le voci		cereali per la produzione di granella	legumi secchi	foraggiere avvicendate	vite		olivo per la produzione di olive da tavola e da olio		agrumi	fruttiferi	prati permanenti e pascoli, esclusi i pascoli magri	altre colture
		n	%				n	%	n	%				
Territorio Puglia	271673	5234	1,93%	1830	284	391	1125	21,49%	4138	79,06%	203	1403	274	66
Bari	61057	1819	2,98%	625	133	195	353	19,41%	1418	77,95%	12	935	118	24
Altamura	2902	194	6,69%	149	52	30	13	6,70%	70	36,08%	..	24	28	2
Binetto	390	13	3,33%	2	15,38%	13	100,00%	..	10	1	..
Bitonto	3874	82	2,12%	9	3	3	12	14,63%	76	92,68%	..	26	4	..
Grumo A.	1498	96	6,41%	5	4	..	13	13,54%	94	97,92%	1	71	1	..
Palo del C.	1823	55	3,02%	3	..	1	12	21,82%	55	100,00%	..	38
Toritto	1360	146	10,74%	2	20	13,70%	143	97,95%	..	116	4	..

Prendendo in considerazione le sole superfici biologiche, abbiamo sostanzialmente conferma di quanto affermato in precedenza. La presenza di superficie investita ad olivo è preponderante, con dati che vanno dal 64.07% di Binetto, 60.87% di Bitonto, 69.91% di Grumo Appula, 80.99% di Palo del Colle e 48.62% di Toritto. **In quest’ultimo comune importante è anche la presenza dei prati permanenti condotti con regime biologico, presenti sul 18.45% delle superfici biologiche.**

Anche in questo caso Altamura è in controtendenza, con una bassa presenza di vite ed olivo, rispettivamente pari allo 0.20% e 2.24% delle superfici biologiche, ed una presenza importante dei legumi secchi, pari al 17.57% delle superfici biologiche, e di prati permanenti (8.5%), oltre che della predominanza dei cereali da granella (61.36%).

Tabella 25 - Ettari investiti a colture biologiche – Dati riferiti all’ubicazione del centro aziendale (ISTAT, 2010)

Utilizzazione dei terreni condotti con metodo biologico	tutte le voci	cereali per la produzione e di granella	legumi secchi	foraggiere avvicendate	vite		olivo per la produzione di olive da tavola e da olio		agrumi	fruttiferi	prati permanenti e pascoli, esclusi i pascoli magri	altre coltivazioni ¹
					ha	%	ha	%				
Territorio Puglia	119421,74	41349,71	5958,96	6857,42	6906,16	5,78%	40330,85	33,77%	958,15	6028,13	6086,06	665,69
Bari	41199,77	16038,56	3348,98	3591,49	1057,72	2,57%	9798,39	23,78%	49,09	4417,9	2562,24	194,65
Altamura	8310,47	5099,54	1460,65	679,23	16,91	0,20%	186,57	2,24%	..	92,96	709,25	64,87
Binetto	202,93	7,83	3,86%	130,01	64,07%	..	64,09	1	..
Bitonto	1627,77	138,57	56,5	106,41	83,7	5,14%	990,82	60,87%	..	157,01	89,76	..
Grumo A.	1337,1	31,65	68,82	..	28,68	2,14%	934,8	69,91%	1	270,74	1,41	..
Palo d. C.	1183,35	16,01	..	11,77	17,98	1,52%	958,34	80,99%	..	179,25
Toritto	2081,79	91,57	24,64	1,18%	1012,08	48,62%	..	566,3	384,2	..



4.3 IL SETTORE ZOOTECNICO

4.3.1 TIPOLOGIA DI AZIENDE

Nel territorio sottoposto ad analisi il numero di aziende zootecniche ogni 100 abitanti residenti presenta valori generalmente inferiori ai dati sovracomunali: Binetto fa registrare 0.05 az/100 ab., Binetto fa registrare 0.05 az/100 ab., Bitonto 0.02 az/100 ab., Grumo Appula 0.04 az/100 ab., e Toritto 0.07 az/100 ab. Anche per questo aspetto Altamura risulta in controtendenza, avendo 0.22 az/100 ab., dato maggiore alla media regionale e provinciale (0.15 az/100ab).

Prendendo in considerazione l'estensione del territorio comunale, il numero di aziende zootecniche per unità di superficie è piuttosto basso nella maggior parte dei comuni, ovvero 0.06 az/km² per Binetto e Grumo Appula, 0.08 az/km² per Bitonto e Toritto, 0.04 az/km² per Palo del Colle, dati inferiori a quanto registrato per la regione (0.32 az/km²), e per la provincia di Bari (0.37 az/km²); al contrario il dato per Altamura è in linea con i dati sovracomunali (0.35 az/km²).

Tabella 26 - Numero di aziende per tipologia di allevamento (ISTAT, 2010)

Tipo allevamento	totale bovini		totale bufalini		totale equini		totale ovini		totale caprini		totale suini		totale avicoli		struzzi		totale conigli		tutte le voci tranne api e altri allevamenti
	n	%	n	%	n	%	n	%	n	%	n	%	n	%	n	%	n	%	
Territorio Puglia	3633	59%	58	1%	1370	22%	2065	33%	1120	18%	744	12%	1503	24%	15	0%	516	8%	6182
Bari	1300	69%	3	0%	487	26%	529	28%	181	10%	286	15%	566	30%	7	0%	237	13%	1885
Altamura	64	43%	0	0%	23	15%	100	67%	21	14%	4	3%	17	11%	1	1%	2	1%	149
Binetto	0	0%	0	0%	0	0%	1	100%	0	0%	0	0%	0	0%	0	0%	0	0%	1
Bitonto	7	50%	0	0%	2	14%	8	57%	2	14%	2	14%	1	7%	0	0%	0	0%	14
Grumo A.	1	20%	0	0%	3	60%	3	60%	3	60%	0	0%	1	20%	0	0%	0	0%	5
Palo del Colle	0	0%	0	0%	1	33%	2	67%	1	33%	0	0%	1	33%	0	0%	0	0%	3
Toritto	3	50%	0	0%	3	50%	3	50%	1	17%	1	17%	1	17%	0	0%	0	0%	6

Gli allevamenti più diffusi a livello regionale e provinciale sono quelli bovini (risp. 59% e 69% del totale), seguiti da quelli ovini (risp. 33% e 28% del totale), avicoli (risp. 24% e 30%), equini (risp. 22% e 26%), caprini (risp. 18% e 10%) e suini (risp. 12% e 15%).

Tra i comuni analizzati, ricadenti nell'area vasta, ad Altamura abbiamo come maggiormente allevati nelle aziende gli ovini (67% delle aziende zootecniche li allevano), seguiti da bovini (43%), equini (15%), caprini (14%), avicoli (11%) e suini (3%). Vi è anche una piccola presenza di conigli e di struzzi (1%) mentre non risultano allevati i bufalini.

A Binetto l'unico allevamento censito interessa gli ovini.

A Bitonto nel 57% delle aziende zootecniche si allevano ovini, seguiti da bovini (50%), equini, caprini e suini tutti al 14%, avicoli (7%) mentre non si registrano bufalini, struzzi e conigli.



Per Grumo Appula vi è analoga condizione per equini, ovini e caprini (60%), seguiti da bovini e avicoli (20%), mentre non risultano altri allevamenti.

Per Palo del Colle vi è prevalenza di ovini (67%) e stessa rappresentanza di equini, caprini ed avicoli (33%).

Infine Toritto vede il 50% delle aziende zootecniche alle prese con bovini, equini ed ovini, ed il 17% con caprini, suini e avicoli.

4.3.2 CAPI

I dati ISTAT (2010) relativi al numero di capi per tipo di allevamento, se rapportati al numero delle aziende con allevamenti, evidenzia una certa variabilità.

Per i Bovini il dato dei capi ad azienda è superiore alla media regionale (44 capi/az) e provinciale (47 capi/az) per Bitonto (85 capi/az) e Toritto (67 capi/az), mentre risulta inferiore ad Altamura (36 capi/az) e a Grumo Appula (2 capi/az).

Nel caso dei equini il dato dei capi ad azienda è superiore alla media regionale (7 capi/az) e provinciale (8 capi/az) per Palo del Colle (14 capi/az) ed Altamura (9 capi/az), mentre risulta inferiore a Bitonto e Toritto (3 capi/az) oltre che a Grumo Appula (2 capi/az).

Per gli ovini superiore alla media regionale (133 capi/az) e provinciale (122 capi/az) risulta essere il dato di Toritto (419 capi/az), Grumo Appula (348 capi/az), Bitonto (275 capi/az), Altamura (230 capi/az) e Binetto (67 capi/az), mentre è inferiore quanto registrato a Palo del Colle (21 capi/az).

Per caprini, suini e avicoli non si hanno dati significativi nell'area, pur registrandone la presenza.

Tabella 27 - Numero di capi ad azienda per tipologia di allevamento (ISTAT, 2010)

Tipo allevamento	totale bovini			totale equini			totale ovini			totale caprini			totale suini			totale avicoli			
	capi	az.	cap/az	capi	az.	cap/az	capi	az.	cap/az	capi	az.	cap/az	capi	az.	cap/az	capi	az.	cap/az	
Territorio																			
Puglia	158757	3633	44	10089	1370	7	272408	2065	132	51582	1120	46	41780	744	56	3175432	1503	2113	
Bari	61393	1300	47	3720	487	8	64752	529	122	3862	181	21	6522	286	23	333661	566	590	
Altamura	2315	64	36	214	23	9	23031	100	230	699	21	33	17	4	4	30237	17	1779	
Binetto	0	0	0	0	0	0	157	1	157	0	0	0	0	0	0	0	0	0	
Bitonto	593	7	85	6	2	3	2196	8	275	27	2	14	15	2	8	100	1	100	
Grumo Appula	2	1	2	7	3	2	1045	3	348	121	3	40	0	0	0	20	1	20	
Palo del Colle	0	0	0	14	1	14	42	2	21	6	1	6	0	0	0	700	1	700	
Toritto	202	3	67	10	3	3	1258	3	419	100	1	100	11	1	11	52	1	52	

4.3.3 ALLEVAMENTI DI PREGIO

Nel territorio in esame si rileva un esiguo numero di aziende con allevamenti DOP o IGP esclusivamente nei comuni di Altamura, Bitonto e Toritto.

Si tratta principalmente di allevamenti di ovini presenti maggiormente nel territorio di Altamura e probabilmente legati a razze autoctone e di sicuro interesse conservazionistico ed



economico ma, nel complesso, in numero esiguo e con pochi capi allevati.

Ad Altamura, infatti, si hanno 2282 capi presenti in 8 aziende, con una consistenza media, quindi, di 285 capi ad azienda.

Negli altri due comuni citati si ha una sola azienda per comune, con 150 capi a Bitonto e 239 a Toritto.

Tabella 28 - numero aziende con allevamenti DOP e/o IGP

Tipo allevamento DOP e/o IGP	totale bovini	totale bufalini	totale ovini	totale caprini	totale suini	totale avicoli	tutte le voci
Territorio							
Puglia	45	9	62	5	2	2	115
Bari	19	..	19	1	2	1	36
Altamura	1	..	8	9
Bitonto	1	1
Toritto	1	1

Tabella 29 - consistenza degli allevamenti DOP e/o IGP (numero capi al 2010)

Tipo allevamento DOP e/o IGP	totale bovini	totale bufalini	totale ovini	totale caprini	totale suini	totale avicoli
Territorio						
Puglia	2381	3325	16338	75	10	27120
Bari	1110	..	4178	3	10	20
Altamura	35	..	2282
Bitonto	150
Toritto	239

Anche la presenza di allevamenti biologici è piuttosto ridotta con il coinvolgimento di 4 comuni dell'area vasta analizzata e, anche in questo caso, la preponderanza di allevamenti di ovini. In tutto si hanno 24 aziende con tale certificazione, di cui 17 nel territorio di Altamura, ove 13 allevano ovini, 3 bovini, 2 caprini e 1 equini con certificazione biologica.

Tabella 30 - Aziende con allevamenti biologici (ISTAT, 2010)

Tipo allevamento biologico certificato	totale bovini	totale bufalini	totale equini	totale ovini	totale caprini	totale suini	totale avicoli	totale conigli	api	tutte le voci
Territorio										
Puglia	207	5	71	168	68	60	86	4	6	368
Bari	100	..	35	57	12	21	29	3	..	144
Altamura	3	..	1	13	2	..	1	17
Bitonto	1	3	1	..	1	3
Palo del Colle	1	1
Toritto	2	..	1	3	1	1	1	3



Anche il numero di capi è piuttosto contenuto per le aziende presenti. Riferendoci, ad esempio, all'allevamento di ovini, ovvero quello maggiormente rappresentativo, sono stati censiti 3552 capi di cui 2087 presenti nei 13 allevamenti di Altamura, anche in questo caso il comune con maggiore rappresentatività tra quelli analizzati, con una consistenza media di 161 capi per allevamento di ovini censito.

Tabella 4-31: Numero di capi in allevamenti biologici certificati (ISTAT, 2010)

Tipo allevamento biologico certificato	totale bovini	totale bufalini	totale equini	totale ovini	totale caprini	totale suini	totale avicoli	totale conigli
Territorio								
Puglia	8601	411	712	23949	3962	1097	15517	56
Bari	4556	..	313	7438	346	608	948	41
Altamura	93	..	64	2087	12	..	10	..
Bitonto	42	680	20	..	100	..
Palo del Colle	6
Toritto	111	..	5	779	100	11	52	..



5 ANALISI DELLE SOVRAPPOSIZIONI DIRETTE CON LE OPERE

5.1 AREALI DI PRODUZIONE DI COLTURE DI PREGIO

L'area oggetto di analisi, ricadente nell'Ambito paesaggistico n.5 "Puglia centrale", individuato dal PPTR della Regione Puglia e descritto nella specifica scheda d'ambito; si caratterizza per numerose produzioni tipiche di qualità.

In quest'area, infatti, si hanno vini DOP quali l'Aleatico di Puglia, che comprende vino Rosso Dolce Naturale e Liquoroso Dolce Naturale, il Castel del Monte DOP, caratterizzato dalla produzione di vino Bianco, Rosso, Rosato, Spumante e Passito, oltre al Castel Del Monte-Rosso Riserva, Castel Del Monte-Nero Di Troia Riserva, Castel Del Monte-Bombino Nero. Inoltre si produce un vino IGT, ossia il Murgia, che comprende le seguenti tipologie di vino: Bianco, Rosso, Rosato, Spumante, Spumante Rosé, Passito Bianco, Passito Rosso, Uve Stramature Bianco, Uve Stramature Rosso, Novello Rosso e Novello Rosato. L'Indicazione include anche numerose specificazioni da vitigno, e il Puglia IGP, che comprende vino Bianco, Rosso, Rosato, Spumante, Spumante Rosé, Passito Bianco, Passito Rosso, Uve Stramature Bianco, Uve Stramature Rosso, Novello Rosso e Novello Rosato. Infine si coltiva l'uva da tavola Puglia IGP, nelle varietà Italia b., Regina b., Victoria b. (bianche), Michele Palieri n. (nera), Red Globe rs. (rossa)

Per quanto attiene alla produzione di olio di qualità si ha la produzione di olio extravergine di oliva Terra di Bari DOP, che è ottenuto dai frutti dell'olivo delle varietà Coratina, Cima di Bitonto o Ogliarola Barese e Cima di Mola, e l'olio extravergine di oliva Olio di Puglia IGP, che è ottenuto dai frutti dell'olivo delle varietà Cellina di Nardò, Cima di Bitonto (o Ogliarola Barese, o Ogliarola Garganica), Cima di Melfi, Frantoio, Ogliarola salentina (o Cima di Mola), Coratina, Favolosa, Leccino, Peranzana, presenti negli oliveti da sole o congiuntamente, in misura non inferiore al 70%.

Inoltre si ha anche la produzione di latticini di qualità, come la Mozzarella STG, la Burrata di Andria IGP, il Caciocavallo silano DOP ed il Canestrato Pugliese DOP.

Particolarmente interessante è la coltivazione della "**Mandorla di Toritto**", una delle varietà più pregiate del mondo, le cui cultivar portano il nome di illustri cittadini torittesi, tra cui la Antonio De Vito, la Genco e la Filippo Cea (di cui sopravvive la pianta "madre"). Quest'ultima è la varietà più diffusa: costituisce almeno il 70% delle Mandorle di Toritto. Questo prodotto tipico pugliese è inserito nella lista dei prodotti agroalimentari tradizionali italiani (P.A.T) del Ministero delle politiche agricole alimentari e forestali, ed è un presidio Slow Food.

Non sono tuttavia disponibili, sul portale cartografico regionale (sit.puglia.it) gli areali di produzione di tutti i prodotti citati ma solo quelli del vino IGT Murgia, e dei vini DOC Castel Del Monte-Rosso Riserva, Castel Del Monte-Nero Di Troia Riserva, Castel Del Monte-Bombino Nero, coltivati sull'area del comune di Palo del Colle e in buona parte del comune di Toritto.

Va, in ogni caso, rilevato che nell'area vasta analizzata non sono presenti olivi tutelati ai sensi della legge regionale 14/2007, né interferenze dirette con olivi dalle caratteristiche compatibili con



REG. PUGLIA – PROV. DI BARI – COMUNI DI TORITTO, PALO DEL COLLE, GRUMO APPULA
Realizzazione di impianto agrifotovoltaico destinato a pascolo di ovini e
produzione di energia elettrica da fonte rinnovabile fotovoltaica da ubicarsi in
agro di Toritto (BA) incluse le relative opere di connessione alla RTN nel
Comune di Palo del Colle (BA) e di impianto di produzione e distribuzione di
idrogeno verde in area industriale dismessa nel Comune di Grumo Appula
(BA) alimentato dallo stesso impianto fotovoltaico
RELAZIONE PEDO-AGRONOMICA E ZOOTECNICA

la natura monumentale (per cui è vietato l'espianto, il danneggiamento e l'abbattimento, salvo specifiche autorizzazioni in ragione della natura delle opere da realizzarsi).
(<http://webapps.sit.puglia.it/arcgis/services/Operational/UliviMonumentali/MapServer/WMSServer>)

Inoltre va posto in evidenza che gli ingombri derivanti dalla realizzazione delle opere previste, sia in fase di cantiere che in fase di esercizio, interessano prevalentemente terreni adibiti a colture agrarie annuali, lambendo solo in pochi casi porzioni occupate da colture arboree agrarie e interferendo con 27 piante di olivo presenti a margine dell'area dell'impianto agrovoltaiico, che saranno trapiantate nel terreno attiguo, come meglio indicato nella relazione sugli interventi di ripristino, restauro e compensazione ambientale, a cui si rimanda per i dettagli.

Sempre per quanto concerne l'olivicoltura, dalla consultazione della pagina web SIT Puglia, l'area di interesse non rientra nelle Zone Delimitate dall'emergenza Xylella Fastidiosa (<http://webapps.sit.puglia.it/arcgis/services/Operational/DatiPubbliciFasceXF/MapServer/WMSServer>).



5.2 USO DEL SUOLO

Sovrapponendo il progetto con i dati della CTR regionale è stata effettuata una classificazione d'uso del suolo degli ingombri attribuibili alle opere. In virtù delle inevitabili approssimazioni (poiché realizzata su scala macroterritoriale), è possibile che la stessa non sia perfettamente coerente con l'effettivo stato dei luoghi, anche in virtù di lievi e non perfette sovrapposizioni con la base ortofoto, ma è comunque rappresentativa della varietà e delle proporzioni dei diversi ambienti. La sovrapposizione riguarda tutte le opere a progetto. La valutazione è ripartita in base alle singole tipologie di opere previste e analizzate, in questa sezione, in fase di cantiere e, nel successivo paragrafo, in fase di esercizio.

Sovrapposizione in fase di cantiere

- Occupazione temporanea, della porzione di layout impiegata per la realizzazione dell'impianto agrovoltivo;
- Occupazione, in parte temporanea, della porzione di layout impiegata per la realizzazione dell'impianto di produzione, stoccaggio e distribuzione di idrogeno;
- Occupazione temporanea che riguarda la realizzazione di tutte le opere di connessione, ovvero dei cavidotti e del gasdotto interrati. Vale la pena sottolineare, come meglio specificato in tabella, che la quasi totalità di tali opere viene realizzata su viabilità esistente. Si sottolinea che per il computo dell'area occupata dal cavidotto si è tenuto conto dell'effettiva area di scavo dello stesso, pari a 120 cm.

In fase di cantiere si provvede ad occupare una porzione complessiva di 66.82 ha. Di questa circa il 93.7% è rappresentata da superfici classificate come superfici agricole, mentre il restante 6.3% è già tuttora rappresentato da superfici artificiali (cfr. Tabella 32: Quantificazione del consumo di suolo indotto dal progetto e degli interventi di compensazione in fase di esercizio (non è stata più contabilizzata la quota parte relativa alle opere di connessione, interamente ripristinata).

È evidente che la porzione maggiore di occupazione del suolo riguarda la realizzazione dell'impianto agrovoltivo, ovvero l'85%, pari a 53.6 ha. **Tuttavia è proprio l'impiego di un impianto agrovoltivo a garantire la notevole riduzione di consumo di suolo**, come meglio descritto di seguito, poiché la superficie viene praticamente tutta ripristinata al termine della fase di cantiere, così come avviene alle opere di connessione; queste ultime, infatti, vengono realizzate quasi esclusivamente lungo la viabilità, coinvolta nel 99.4% dei casi. La piccolissima porzione di seminativi temporaneamente occupate fa riferimento ai tratti terminali delle opere, a ridosso dei due impianti da connettere e, come anche la restante parte, prontamente ripristinate al termine della fase di cantiere.

Si tiene a precisare che la porzione imputabile alla realizzazione della sottostazione elettrica non è stata presa in considerazione per queste valutazioni poiché prevista nello stallo assegnato da Terna, cui il collegamento avviene attraverso una stazione elettrica di utenza condivisa con altro produttore già autorizzata nell'ambito di un altro procedimento e adiacente alla Stazione Elettrica (SE) di Palo del Colle (BA) esistente.

L'occupazione del suolo analizzata in precedenza vede, nella stragrande porzione, il ripristino



delle condizioni ante operam.

In particolare tutta la superficie caratterizzata dalla realizzazione del cavidotto verrà ripristinata, sia nel caso della viabilità esistente che nei tratti posti sul seminativo, inclusi quelli trasformati a pascolo.

Si prevede anche il ripristino della maggior parte del seminativo che ospita l'impianto agrovoltaiico. Infatti, ad esclusione della trascurabile porzione occupata dalla recinzione, la restante parte verrà impiegata come pascolo per ovini di razza "Altamurana" (75% del seminativo di partenza); poco più del 5% della superficie sarà invece interessata da un imboschimento con funzione di miglioramento della qualità degli habitat e dell'inserimento paesaggistico delle opere; la parte residua verrà nuovamente impiegata come seminativo.

Nel caso dell'impianto di produzione, stoccaggio e distribuzione dell'idrogeno, dei 5.77 ha di seminativo originariamente occupato, una porzione pari a 0.44 ha ospiterà un imboschimento e 1.9 ha saranno impiegati per la realizzazione di verde attrezzato. **Ne consegue che solo su 3.42 ha si avrà impermeabilizzazione di suolo che, di conseguenza, perderà la propria naturalità, costituendo il reale consumo di suolo che verrà compensato mediante apposite azioni.**

Tabella 32: Quantificazione del consumo di suolo indotto dal progetto e degli interventi di compensazione in fase di esercizio (non è stata più contabilizzata la quota parte relativa alle opere di connessione, interamente ripristinata)

Uso del suolo secondo la codifica della CTR	Stato di Fatto Ha	Cantieri Ha	Stato di Prog. Ha	Stato di Prog. + Migl. Amb. Ha	CONTABILIZZAZIONE FINALE
Area impianto agrovoltaiico					
133 - Cantieri	0.00	53.63	0.00	0.00	
211 - Seminativi in aree non irrigue	53.63	0.00	53.63	10.82	
321 - Aree a pascolo naturale e praterie	0.00	0.00	0.00	39.88	
311 - Boschi di latifoglie	0.00	0.00	0.00	2.93	
Area impianto idrogeno					
121 - Aree industriali, comm.li e dei servizi	0.00	0.00	3.42	3.42	
141 - Aree verdi urbane	0.00	0.00	0.00	1.90	
133 - Cantieri	0.00	5.76	0.00	0.00	
211 - Seminativi in aree non irrigue	5.76	0.00	2.34	0.00	
311 - Boschi di latifoglie	0.00	0.00	0.00	0.44	
Opere di connessione					
111 - Zone residenziali a tessuto continuo	0.04	0.00	0.04	0.04	
112 - Zone residenziali a tessuto disc.	0.02	0.00	0.02	0.02	
121 - Aree industriali, comm.li e dei servizi	0.00	0.00	0.00	0.00	
122 - Reti stradali, ferr. e infr. tecniche	3.84	0.00	3.84	3.84	
131 - Aree estrattive	0.09	0.00	0.09	0.09	
133 - Cantieri	0.00	4.01	0.00	0.00	
211 - Seminativi in aree non irrigue	0.02	0.00	0.02	0.02	
Area interventi di compensazione (ip.)					
121 - Aree industriali, comm.li e dei servizi	3.42	3.42	3.42	0.00	
321 - Aree a pascolo naturale e praterie	0.00	0.00	0.00	3.42	
Totale	66.82	66.82	66.82	66.82	

TOT. CONSUMO DI SUOLO: 3.42 Ha

TOT. SUP. COMPENSAZIONE: 3.42 Ha

INTERVENTI DI MIGLIORAMENTO AMBIENTALE E PAESAGGISTICO:

- PASCOLI 10.82 Ha
- BOSCHI 2.93 + 0.44 Ha
- VERDE ATTR. 1.90 Ha



REG. PUGLIA – PROV. DI BARI – COMUNI DI TORITTO, PALO DEL COLLE, GRUMO APPULA
Realizzazione di impianto agrifotovoltaico destinato a pascolo di ovini e
produzione di energia elettrica da fonte rinnovabile fotovoltaica da ubicarsi in
agro di Toritto (BA) incluse le relative opere di connessione alla RTN nel
Comune di Palo del Colle (BA) e di impianto di produzione e distribuzione di
idrogeno verde in area industriale dismessa nel Comune di Grumo Appula
(BA) alimentato dallo stesso impianto fotovoltaico
RELAZIONE PEDO-AGRONOMICA E ZOOTECNICA

Si sottolinea che nella definizione della destinazione d'uso delle aree in fase di esercizio si è anche tenuto conto del possibile consumo di suolo indiretto, evitando di lasciare le aree marginali a seminativo, ma proponendo interventi di sistemazione a verde o rimboschimento da sottoporre a cura ed evitare l'insediamento di specie infestanti e/o aliene

Gli interventi saranno effettuati secondo i principi della *Restoration Ecology* (Rossi V. et al., 2002; Clewell A. et al., 2005; Pollanti M., 2010; Howell E.A. et al., 2013; IRP, 2019; Meloni F. et al., 2019; Gann G.D. et al., 2019).





6 REALIZZAZIONE IMPIANTO AGROVOLTAICO

6.1 ANALISI DEL METODO DI CONDUZIONE DELLE AREE

L'area su cui verrà inserito l'impianto agrovoltivo è attualmente caratterizzata, come già analizzato nel paragrafo legato all'uso del suolo (cfr. 3.5 USO DEL SUOLO), da un seminativo.

La realizzazione dell'impianto porterà alla conversione del seminativo in una porzione a pascolo equivalente alla superficie interessata dalla posa in opera dei pannelli fotovoltaici.

Recenti fonti bibliografiche (DIN, 2021) suggeriscono di valutare la sostenibilità della realizzazione dell'impianto anche da un punto di vista di variazione di redditività agraria, analizzando l'attuale forma di conduzione ed ipotizzando come sostenibile, una redditività futura pari almeno al 66% dell'attuale e, di conseguenza, limitando la perdita reddituale connessa con la produzione agricole e zootecnica a non oltre il 34%.

Al fine di poter effettuare tale analisi, si è provveduto a valutare il reddito delle superfici agrarie negli ultimi tre anni, ipotizzando coltivazioni realizzate all'interno di un normale avvicendamento colturale, a partire da quanto dichiarato dalla società conduttrice dei terreni nell'ultimo fascicolo aziendale disponibile.

Nel particolare si tratta di analizzare quanto previsto per quattro particelle catastali, tutte appartenenti al fg. 40, ovvero n. 59, 66, 177 e 148, per una superficie catastale complessiva di 53.76.84 ha. Le particelle risultano attualmente condotte dall'azienda agricola Redenta S.S. ed inserite su apposito fascicolo aziendale prot. AGEA.CAA2034.2021.0001318. Dall'analisi del fascicolo citato, è possibile verificare che per l'annata agraria 2020/2021 il seminativo è condotto mediante coltivazione di "fave, semi e granella" su una superficie pari a 53.36.28 ha, ricadente sulle particelle catastali suddette, oltre ad essere interessata in piccola parte dalla coltivazione di olivi, ovvero su 0.22.43 ha, in particolare sulla part. 148, mentre i restanti 0.18.13 ha risultano tare improduttive.

Valutando la produzione standard (p.s.) per le superfici analizzate, secondo quanto riportato dal RICA per la regione Puglia ([RICA - Produzioni Standard \(PS\) \(crea.gov.it\)](http://RICA - Produzioni Standard (PS) (crea.gov.it))) è possibile calcolare un valore medio ponderato della produzione lorda totale pari a 44.396 euro/anno se investite da leguminose da granella, 49.617 euro/anno se coltivate per produrre frumento e 30.918 euro/anno se condotte ad avena. Se ne deduce che, in media, è possibile valutare una **p.s. di 41.644 euro/anno**. Nel computo condotto va ad aggiungersi anche la produzione rinvenibile dall'area in cui ricadrà l'impianto di produzione idrogeno che, nel complesso, investe una superficie di 5.14.40 ha attualmente condotta a seminativi; tale superficie, per analogia con la precedente area a seminativo, apporta una p.s. meda complessiva di 3.965 euro/anno che, in aggiunta al precedente valore computato, portano alla determinazione di una **p.s. complessiva di 45.609 euro/anno**.



6.2 PROPOSTA PROGETTUALE PER L'AGROVOLTAICO

Sulla porzione appena analizzata, attualmente caratterizzata dalla presenza del seminativo, si provvederà a realizzare tre tipologie di interventi, ovvero:

1. Realizzazione di pascolo nell'area investita dai pannelli fotovoltaici, per una superficie pari a 39.88 ha, ove si avrà allevamento di ovini;
2. Allevamento di api mediante l'installazione di 20 alveari;
3. Imboschimento su una superficie di circa 2.93 ha;
4. Erbaio sulla restante superficie di 10.82 ha.

6.2.1 La realizzazione dell'allevamento di ovini

Come più volte anticipato, l'area investita dai pannelli fotovoltaici verrà impiegata per il pascolo di ovini. L'area è pari a 39.88 ha ed è interamente sfruttabile dal pascolo poiché i supporti dei pannelli sono privi di fondazioni, quindi non determinano consumo di suolo, e i pannelli sono posti ad un'altezza tale da garantire il normale pascolamento degli ovini e, quando necessario, il transito di piccole macchine operatrici per operazioni di miglioramento del pascolo. Dovendo intervenire su un suolo attualmente a seminativo, le lavorazioni iniziali saranno minime e prevederanno una lavorazione andante del terreno con successiva semina di un miscuglio di specie erbacee. A tal fine saranno da preferire miscele di semi di specie erbacee di origine locale intenzionalmente raccolte da una prateria permanente naturale o seminaturale, mediante l'impiego di appositi macchinari (mietitrebbiatrici, spazzolatrici o aspiratori). L'utilizzo delle miscele per la preservazione è normato dalla direttiva 2010/60/UE, recepita in Italia dal D.Lgs. n. 148 del 14/08/2012. In particolare la normativa prevede che la raccolta di seme avvenga in siti con caratteristiche ben definite, detti 'siti donatori', i quali devono essere geograficamente inclusi all'interno della cosiddetta 'zona fonte', che per l'Italia coincide con i confini della Rete Natura 2000 (SIC, ZSC e ZPS). Inoltre il seme raccolto nei siti donatori può essere utilizzato e commercializzato solo all'interno delle cosiddette 'regioni di origine', ovvero aree omogenee dal punto di vista biogeografico entro le quali le miscele possono essere commercializzate. Ciò permette di evitare il trasferimento di specie o ecotipi tra due settori biogeografici completamente differenti. Più specificatamente, le miscele possono quindi essere raccolte entro la Rete Natura 2000 nei siti donatori certificati e possono poi essere utilizzate anche al di fuori della Rete Natura 2000, rispettando però i confini delle regioni di origine (Meloni et al., 2019). Per una miscela ottimale, vanno ad ogni modo considerati i seguenti fattori:

- Impiego di un miscuglio polifita (5-10 specie), che rappresenta il miglior compromesso tra costi e benefici;
- ripartizione percentuale tra graminacee e leguminose pari a 70-60% di graminacee e 30-40% di leguminose;
- impiego di specie annuali in maniera preponderante rispetto alle perennanti, in quanto le condizioni climatiche analizzate sono ad esse più congeniali. Tuttavia



l'impiego di una porzione di perennanti è utile poiché queste ultime permettono di garantire una copertura vegetale del suolo stabile e duratura;

- Il miscuglio deve contenere una modesta proporzione (circa 10%) di una 'specie di copertura', ovvero una specie a rapido insediamento, in grado di coprire immediatamente il suolo per proteggerlo dalla pioggia e dal ruscellamento superficiale

Al fine di garantire l'attecchimento, si renderà necessario fornire cure colturali successive alla semina. In particolare andranno effettuate irrigazioni di soccorso, concimazioni e risarcimento mediante trasemina.

Si sottolinea che, in linea con quanto previsto nel Regolamento del vicino Parco Alta Murgia, sebbene l'area non sia ricompresa nel suo perimetro, si provvederà ad impiegare ammendanti di [...] *“composizione certificata come da normativa vigente e nel caso delle seguenti categorie: ammendante compostato verde e ammendante compostato misto, così come da definizione del DM 10/07/2013 che modifica il D.lgs 75/2009, e comunque tutti gli ammendanti compatibili con il regime di conduzione biologica dei terreni”* (cfr. art. 37 c. 12 del Regolamento del Parco).

L'area verrà impiegata per l'allevamento di ovini. In particolare si provvederà a condurre circa 150 capi di razza Altamura, ingenerando un **carico di pascolo di circa 3.7 ovini/ha/anno** sulla superficie analizzata pari a 39.88 ha. Tale carico risulta notevolmente inferiore a quanto stabilito dall'art. 38 c.2 del Regolamento del Parco Alta Murgia, che stabilisce in 6.6 ovini/ha/anno il carico massimo ammissibile sulle superfici pascolive.

La realizzazione dell'area a pascolo verrà completata dalla posa in opera di una recinzione perimetrale, costituita da un muro in pietra per la parte inferiore, ed una rete metallica anti scavalco nella porzione superiore, atta ad evitare l'intromissione di predatori. Nel muro verranno lasciati varchi di passaggio per la piccola fauna, secondo i dettami del Regolamento del Parco Alta Murgia che, all'art. 31 c. 2 stabilisce che [...] *“ogni trenta metri dovranno essere realizzati cunicoli a livello del terreno per permettere il passaggio dei piccoli animali. Tali passaggi, da assimilarsi a quelli per il passaggio dell'acqua, dovranno avere dimensione minima di circa 30x30 cm. In alternativa potranno essere creati ogni 100m varchi che interrompono la continuità della barriera pietrosa”*.

Per garantire il ricovero degli ovini e le operazioni di mungitura, verranno dislocate lungo il perimetro del pascolo 20 mini-stalle.



Figura 20 – esempio di ministalla per ovini (fonte: <https://www.omfontana.it/allevamento/ministalla>)

6.2.2 L'allevamento di api

La possibilità di mettere in campo un allevamento di api ha di sicuro ottimi risvolti economici. La richiesta di miele e prodotti da alveare è, infatti, in costante aumento: a livello globale in 10 anni l'incremento è stato del 23% e, in Italia, l'effettiva produzione di miele, secondo le stime dell'Osservatorio Nazionale sul miele, si attesterebbe su oltre 23,3 mila tonnellate per il 2018 (dati ISMEA 2019).

Inoltre l'esigenza di preservare le api è ormai argomento di importanza riconosciuta. I vantaggi legati all'allevamento delle api sono, infatti, innumerevoli. Le api e gli altri insetti impollinatori hanno un fondamentale ruolo negli ecosistemi, garantendone l'impollinazione. Le api domestiche e selvatiche sono responsabili di circa il 70% dell'impollinazione di tutte le specie vegetali viventi sul pianeta e garantiscono circa il 35% della produzione globale di cibo ([Il ruolo delle Api per l'uomo e l'ambiente — Italiano \(isprambiente.gov.it\)](#)).

Altro importante aspetto legato alle api è la loro capacità di essere indicatori biologici perché segnalano il danno chimico dell'ambiente in cui vivono, attraverso due segnali: l'alta mortalità nel caso dei pesticidi, e attraverso i residui che si possono riscontrare nei loro corpi, o nei prodotti dell'alveare, nel caso degli antiparassitari e di altri agenti inquinanti come metalli pesanti e i radionuclidi, rilevati tramite analisi di laboratorio (Porrini et al., 2002). Quando un'ape viene contaminata da sostanze tossiche usate in agricoltura, ritorna sofferente all'alveare per poi cadere



morta alla base di questo. La raccolta delle api morte ci permette sia un'analisi qualitativa (studio, tramite analisi chimiche, dei tipi di pesticidi assorbiti dalle api) che quantitativa (numero di api morte giornalmente) dell'utilizzo di agenti inquinanti nelle aree biomonitorate.

Nel presente progetto si provvederà ad inserire **20 alveari**, posti a ridosso della recinzione del pascolo in corrispondenza dell'imboschimento. L'approvvigionamento delle api verrà garantito sia dal pascolo che dall'imboschimento realizzato, ove si avrà cura di inserire specie mellifere sia erbacee che arbustive, come meglio specificato in seguito.

6.2.3 Intervento di imboschimento

Nell'area posta lungo il margine meridionale dell'impianto agrovoltaiico è prevista la realizzazione di un imboschimento su una superficie pari a circa 0.29 ha ed una larghezza minima di 20 m. La superficie, quindi, avrà al termine delle operazioni di messa a dimora, dimensioni minime superiori a quanto necessario per attribuirgli valore di bosco ai sensi della vigente normativa. L'intervento realizzato, oltre a fungere da schermatura soprattutto sul versante sud dell'impianto, si pone come **corridoio ecologico trasversale alle lame esistenti. Inoltre ricadrebbe su una porzione di buffer dell'area ZSC-Parco presente, così come riportato nello schema regionale della Rete Ecologica (cfr. relazione di VinCa)**. La scelta delle specie vegetali da utilizzare è necessariamente effettuata innanzitutto sulla base dell'analisi della vegetazione potenziale della fascia fitoclimatica di riferimento e della vegetazione reale che colonizza l'area di studio e le aree limitrofe. Di fondamentale importanza è l'interpretazione delle caratteristiche macro e mesoclimatiche del territorio al fine di pervenire ad un esatto inquadramento delle tipologie vegetazionali presenti e/o da ricostituire. È infatti utile, se non fondamentale, un'adeguata comprensione delle caratteristiche climatiche e fitogeografiche per progettare interventi di ripristino basati su specie che favoriscano le dinamiche evolutive verso le formazioni vegetazionali più adatte ai siti di intervento. Alla luce di quanto riportato risulta immediato e necessario l'utilizzo di specie autoctone, tali da garantire una migliore capacità di attecchimento e maggior resistenza ad attacchi parassitari o a danni da agenti atmosferici (es. gelate tardive e siccità) consentendo, al contempo, di diminuire anche gli oneri della manutenzione. Inoltre è necessario privilegiare le specie che possiedono doti di reciproca complementarietà, in modo da formare associazioni vegetali ben equilibrate e con doti di apprezzabile stabilità nel tempo. Il successo degli impianti di afforestazione dipende fortemente dalla fase di impianto e dalla manutenzione prestata, specie negli anni immediatamente successivi alla messa a dimora. La scelta potrà ricadere su piante capaci di garantire anche buona fioritura e, di conseguenza, utili all'approvvigionamento delle api, come ad esempio il rosmarino (*Salvia rosmarinus*), il timo (*Thymus vulgaris*), la ginestra odorosa (*Spartium junceum*) utilissima anche per la sua capacità di miglioratrice del terreno poiché azotofissatrice e di implementazione della stabilità dei versanti, il lentisco (*Pistacia lentiscus*), la fillirea (*Phillyrea angustifolia*), olivastro (*Olea europaea*) e simili. Lo strato arboreo vedrà la messa a dimora di alberi del genere *Quercus*, scelti tra *Q. gr. pubescens*, *Q. coccifera* e *Q. ilex*, particolarmente indicati per la tipologia di clima riscontrato.

L'imboschimento verrà gestito a ceduo, al fine di avere maggiore schermatura e stabilità da parte del soprassuolo. Al fine di rispettare le misure di conservazione previste per l'attigua area ZSC,



sebbene la superficie non ricada nel perimetro dell'area Rete Natura 2000, all'atto dell'utilizzazione si riserveranno per ogni ettaro di superficie almeno 120 matricine del turno, di cui 1/3 di età multipla del turno. Quando non siano presenti matricine di età multipla del turno, dovranno rilasciarsi matricine del turno in numero maggiore.

Per i dettagli riguardo la realizzazione dell'intervento di imboschimento si rimanda alla relazione sugli interventi di ripristino, compensazione e restauro ambientale.

6.2.4 Realizzazione dell'erbaio

La porzione di seminativo posta tra la strada asfaltata e la parte imboschita, pari a circa 10.82 ha, verrà condotta ad erbaio. Il fine è quello di garantire integrazione all'alimentazione degli ovini presenti e possibilità di approvvigionamento delle api. Per lo sfalcio del terreno si raccomanda di effettuare, così come previsto per l'attigua Area ZSC Murgia Alta, lo sfalcio a non meno di 15 cm dal suolo (cfr. Misure di Conservazione indicate nella relazione di VInCa).

6.2.5 Analisi economica dell'intervento

La realizzazione degli interventi previsti porterà inevitabili variazioni di produzione rispetto l'attuale condizione. Come visto in precedenza, infatti, conducendo il seminativo mediante la coltivazione avvicendata di cereali e leguminose da granella, si ottiene una produzione standard media nel triennio pari a 41.644 euro, che salgono a 45.609 euro/anno tenendo conto anche dell'area destinata all'impianto di produzione, stoccaggio e distribuzione di idrogeno (cfr. par. 6.1 ANALISI DEL METODO DI CONDUZIONE DELLE AREE).

La realizzazione dell'impianto agrovoltivo ed il conseguente utilizzo dell'area quale pascolo, garantirà l'allevamento di 150 ovini e 20 alveari, con una **p.s. annua pari ad euro 46.531, superiore all'attuale p.s. media annua calcolata in 45.609 euro**. Di conseguenza, secondo quanto consigliato dal Deutsches Institut für Normung (DIN, 2021), **non solo non abbiamo perdita inferiore al 30% con il cambio colturale proposto, ma si ottiene un lieve incremento della p.s. pari ad euro 923 ad anno, ossia 2% dell'attuale p.s.** Tale valutazione non tiene conto della produzione realizzata nell'erbaio previsto, impiegata come integrazione all'alimentazione del bestiame, ed agli introiti possibili con la ceduzione dell'imboschimento previsto, possibili a fine del turno minimo del ceduo, ovvero dopo 20 anni dall'impianto e, quindi, in concomitanza con la dismissione dei pannelli ed il termine dell'azione di schermatura del bosco nei confronti dell'area utilizzata per l'agrovoltivo.

La valutazione, inoltre, non tiene conto degli interventi di sistemazione a verde e imboschimento effettuati nell'area destinata all'impianto di produzione, stoccaggio e distribuzione di idrogeno, perché improduttivi dal punto di vista agricolo, anche se non dal punto di vista ludico-ricreativo. Non è stati presi in considerazione neppure i ricavi derivanti dalla vendita dell'energia elettrica e dell'idrogeno.



7 CONCLUSIONI

L'analisi del sistema agro-zootecnico proposta nel presente documento evidenzia che il progetto si inserisce all'interno di un territorio che, per limitazioni intrinseche di tipo climatico e pedologico, risulta prevalentemente adatto all'olivicoltura. La possibilità di praticare colture maggiormente intensive è legata alla disponibilità di acqua ad uso irriguo.

Tale affermazione è basata sia su quanto osservato nel corso dei sopralluoghi effettuati nell'area sia sulle elaborazioni condotte sui dati relativi alla capacità d'uso agricolo dei suoli ed all'uso del suolo Corine Lando Cover (EEA, 1990: 2018).

La carta d'uso del suolo evidenzia infatti una netta prevalenza di superfici olivetate nell'area vasta di analisi, oltre a sottolineare che il progetto si sviluppa in aree caratterizzate da un interesse agroalimentare minore rispetto ai circostanti oliveti, vigenti e mandorleti, benché rilevante dal punto di vista della varietà degli ordinamenti produttivi, in virtù della loro limitata estensione. Prodotti di significativo interesse sono riconosciuti anche in ambito caseario; pertanto, anche i pascoli murgiani, non interferenti con il progetto, ma anzi soggetti ad incremento grazie agli interventi di miglioramento ambientale previsti, rivestono una notevole importanza non soltanto dal punto di vista ecologico.

In questo contesto, i dati ISTAT (2010) indicano un residuo interesse nei confronti dell'olivicoltura e viticoltura DOP/IGP, presente ma non predominante.

L'analisi di dettaglio delle sovrapposizioni tra le opere in progetto e le colture presenti sul territorio, evidenziano interferenze in massima parte a carico dei seminativi estensivi per la realizzazione delle due porzioni di impianto (agrovoltaiico ed idrogeno).

L'impiego dell'agrovoltaiico porta, in definitiva, a ridurre drasticamente la sottrazione di suolo per i seminativi, arrivando addirittura ad avere dei vantaggi dal punto di vista ecologico. Come visto, infatti, si ottiene la possibilità, a fronte di una esigua riduzione di suolo coltivabile (tenendo conto dell'imboschimento e della trasformazione di parte dell'area di interesse in pascolo), di praticare attività meno impattanti e di incrementare la naturalità dell'area che, con il pascolo, ha un'impronta ecologica minore e va a formare una piccola stepping stone mediante la realizzazione del recinto e la ricostituzione di un habitat (cfr. relazione di VInCa e SIA).

In virtù di quanto sopra, non si rilevano particolari criticità legate alla realizzazione dell'impianto in progetto che, per certi versi, risulta addirittura vantaggioso per il territorio.

In sintesi, è possibile affermare che la scelta di proporre un impianto **agrovoltaiico**, in alternativa ad un impianto tradizionale a terra, risponde alla primaria volontà di non generare impatti, conseguendo al contempo i seguenti benefici:

- Il **mantenimento della continuità della conduzione dei terreni**, benché sotto forma di pascolo sulla porzione di area interessata dalla presenza dei pannelli. Si è già rilevata, infatti, solo la necessità di sospendere temporaneamente le attività agricole e solo per il tempo necessario per l'installazione dei pannelli, adottando tutte le misure idonee a preservare le proprietà del suolo (cfr relazione sugli interventi di



ripristino, restauro e compensazione ambientale) e consentire una pronta ripresa al termine dei lavori;

- L'**incremento della redditività dei terreni**, grazie ad una maggiore possibilità di trarre reddito agrario su terreni caratterizzati da forti limitazioni pedologiche e, nella fattispecie, da consistente scheletro. Tali condizioni, peraltro, rendono possibile il transito dei mezzi sul suolo naturale, selezionati in ogni caso tra quelli compatibili con il mantenimento delle proprietà del suolo agrario, senza la predisposizione di viabilità di servizio pavimentata o in misto stabilizzato;
- L'**incremento dell'efficienza nell'utilizzo dell'area**. A tal proposito si riscontrano possibili vantaggi derivanti dalla conversione dei seminativi in prati permanenti e pascoli, tanto dal punto di vista produttivo, grazie alla possibilità di (Legambiente, 2007):
 - incrementare la produzione di fieno ed erba in virtù del miglioramento dell'umidità del suolo connessa alle fasce d'ombra e alla riduzione del fabbisogno idrico della vegetazione (specialmente in ambienti, come quello in esame, a clima mediterraneo e con ridotte o assenti disponibilità irrigue);
 - incrementare la biodiversità vegetale e la qualità pabulare del foraggio, riducendo il rischio di sovrapascolamento in annate siccitose¹;
 - offrire condizioni di maggior comfort e riparo al bestiame al pascolo;
 - agire in controtendenza rispetto all'attuale propensione alla conversione dei pascoli in seminativi, con conseguenti maggiori rischi di riduzione della fertilità, della biodiversità e di inquinamento.

Dal punto di vista delle rese, sono molti gli studi che dimostrano, specialmente nelle condizioni climatiche riconoscibili nell'area di intervento, la possibilità di **mantenere o addirittura migliorare le rese delle colture** (Marrou H. et al., 2013; in: Colantoni A. et al., 2021; Marrou H. et al., 2012; Dinesh H, Pearce JM., 2016; in: Agostini A. et al., 2021; Agostini A. et al., 2021; Dupraz et al. 2011a; Elamri et al. 2018; Ravi et al. 2016; Valle et al. 2017; in: Weselek A. et al., 2019), anche attraverso la selezione delle caratteristiche costruttive dell'impianto fotovoltaico (Dinesh H, Pearce JM., 2016; Valle B. et al., 2017; in: Agostini A. et al., 2021) o della possibilità di gestire l'orientamento dei pannelli (Valle B. et al., 2017; in: Agostini A. et al., 2021; Dupraz et al., 2011^o; in: Weselek A. et al., 2019). In ogni caso, anche ipotizzando una riduzione della resa, che dovrebbe mantenersi comunque entro i limiti del carico di pascolo considerato in precedenza, il c.d. **Land Equivalent Ratio – LER** (Mead and Willey 1980) **sarebbe in ogni caso favorevole all'impianto agrovoltico** (Agostini A. et al., 2021; Dupraz C. et al., 2013; Valle B. et al., 2017; in: Agostini A. et al., 2021; Mead and Willey 1980; Dinesh and Pearce 2016; Dupraz et al., 2011a; Majumdar and Pasqualetti, 2018; Amaducci et al., 2018; in: Weselek A. et al., 2019).

¹ Nella relazione pedoagronomica e zootecnica è riportato, inoltre, che il carico di pascolo previsto nell'area è coerente con i limiti previsti dal Regolamento del Parco Nazionale dell'Alta Murgia, nei confronti del quale il progetto non presenta in ogni caso interferenze.



Colonatoni A. et al. (2021), sottolineano, inoltre, che le colture sottostanti possono beneficiare della presenza delle strutture di sostegno dei pannelli per l'installazione di impianti di irrigazione localizzata, nebulizzazione o opere di **protezione** (es. reti antigrandine).

Va in ogni caso aggiunta l'inevitabile, ma anche trascurabile, perdita di produzione delle porzioni di suolo difficili da raggiungere o quelle direttamente occupate dai sostegni dei pannelli, che Praterio & Perego (2017; in: Weselek A. et al., 2019) hanno stimato in circa il 2% della superficie complessivamente interessata;

- La **valorizzazione dei prodotti derivati dall'allevamento di ovini di razza "Altamura"**, contribuendo peraltro alla tutela di una delle razze più antiche del territorio murgiano, coerentemente con il Regolamento del Parco Nazionale dell'Alta Murgia (nonostante il progetto non abbia interferenze con il Parco, come meglio evidenziato nell'ambito della Valutazione di Incidenza, cui si rimanda per i dettagli);

A tali benefici si aggiungono anche:

- **L'incremento dell'efficienza nell'uso delle risorse idriche.** A tal proposito, è stato dimostrato il significativo risparmio di risorse idriche garantite dall'adozione, all'interno degli impianti agrovoltai, di sistemi integrati di gestione degli eventuali apporti idrici per la vegetazione sottostante e il lavaggio dei pannelli, previo utilizzo di prodotti naturali e/o non inquinanti (es. Ravi et al., 2016; in: Weselek A. et al., 2019; Dinesh H, Pearce JM., 2016; in: Agostini A. et al., 2021). Sono altresì state dimostrate le minori esigenze di apporti idrici aggiuntivi nei confronti delle piante all'interno di un impianto agrovoltai in condizioni climatiche tipicamente mediterranee o comunque sottoposte a periodiche limitazioni idriche, grazie alla minore evaporazione di acqua dal suolo (Agostini A. et al., 2019; Marrou H. et al., 2012; Marrou H. et al., 2013; in: Agostini A. et al., 2021). I dati riportati da Hassanpour Adeb et al. (2018; in: Weselek A. et al., 2019) confermano la maggiore efficienza nell'utilizzo dell'acqua all'interno degli impianti agrovoltai, così come i risultati ottenuti in altri studi, anche in prospettiva dei cambiamenti climatici (es. Elamri et al. 2018; Marrou et al. 2013a; in: Weselek A. et al., 2019);
- La **riduzione degli apporti agronomici richiesti dai tradizionali seminativi** garantendo, pur nell'ambito di una gestione e cura costante della flora pabulare e/o mellifera, minori rischi di inquinamento del suolo e delle falde e un maggiore valore ambientale ed ecologico, grazie all'incremento della biodiversità e all'insediamento di avifauna legata ai pascoli e alle praterie², nonché della piccola fauna terrestre³ (Colantoni A. et al., 2021; Legambiente, 2007; Lammerant L. et al., 2020);

² Si vedano, in proposito, le elaborazioni condotte in ambiente GIS sulla riduzione della frammentazione delle superfici naturali e sul miglioramento della qualità degli habitat del territorio sottoposta ad esame.

³ Si noti che la recinzione perimetrale è realizzata sottoforma di muretto a secco il quale, già di per sé ambiente idoneo all'insediamento di diverse specie di fauna ed erpetofauna, sarà anche dotato di aperture idonee al passaggio della piccola fauna terrestre (si vedano in proposito le tavole relative ai dettagli costruttivi della recinzione). Inoltre, è prevista la realizzazione di una siepe unifilare interna all'impianto e una fascia boscata all'esterno sui lati rivolti verso le due strade provinciali limitrofe.



- **L'incremento della biodiversità complessiva dell'area, attraverso interventi di miglioramento ambientale e paesaggistico.** A tal proposito, oltre alla già citata conversione a pascolo dell'area interessata dai pannelli, va presa in considerazione la realizzazione della siepe unifilare interna alla recinzione, che peraltro sarà realizzata sotto forma di muretto a secco con fori di ingresso per la piccola fauna terrestre, la realizzazione di una fascia boscata sui due lati dell'impianto che si affacciano sulle strade provinciali limitrofe, l'imboschimento con percorso botanico a margine dell'area dedicata alla produzione, stoccaggio e distribuzione di idrogeno, nonché la sistemazione a verde della restante porzione di aree. All'interno dell'area interessata dal progetto è anche immaginabile la realizzazione di **fasce caratterizzate dall'insediamento di numerose specie floristiche**, onde offrire habitat e risorse trofiche al maggior numero di specie ausiliarie delle colture (insetti o altri organismi utili) per gran parte dell'anno, anche in periodi in cui non ci sono colture in atto nelle vicinanze. È stato dimostrato, peraltro, che tali fasce offrono condizioni di insediamento migliori anche per l'avifauna e piccoli mammiferi, grazie alla maggiore disponibilità di risorse trofiche (vegetali, semi, insetti) o ambienti adatti alla nidificazione (Jacquet F. et al., 2022).

Per quanto riguarda l'area destinata alla produzione, stoccaggio e distribuzione di **idrogeno** **va considerata la sottrazione dell'intera area ad esso dedicata dalla produzione agricola**; vanno pertanto incluse le aree soggette a sistemazione a verde e l'area occupata dall'imboschimento e non soltanto quella pur limitata porzione soggetta a inevitabile artificializzazione, per la quale **il suolo agrario sarà comunque riutilizzato per il ripristino di un'area degradata da individuarsi nell'area vasta**.

Tale considerazione è frutto della scelta di non lasciare le aree residue a seminativo, perché la loro frammentazione e la limitata estensione le renderebbe non economicamente sfruttabili e quindi destinate ad un inevitabile abbandono; pertanto, anche in virtù dei notevoli vantaggi ambientali, ecologici e paesaggistici valutati in dettaglio nella relazione sugli interventi di ripristino, restauro e compensazione ambientale (cui si rimanda per i dettagli), si è ritenuto maggiormente vantaggioso **proporre interventi di sistemazione a verde o rimboschimento da sottoporre ad attenta gestione, per evitare l'insediamento di specie infestanti e/o aliene, con conseguente impoverimento biologico delle aree, oltre che fonte di potenziale "inquinamento" per le aree circostanti**.



8 BIBLIOGRAFIA

- [1] Bagnouls F., Gaussen H. (1953). Saison sèche et indice xérotermique. Doc. pour les Cartes des Prod. Végét. Serie: Généralitiés, 1, 1-48.
- [2] Bagnouls F., Gaussen H. (1957). Les climats biologiques et leur classification. Annales de Géographie, 66, 193-220.
- [3] Banca d'Italia (2019). Economie regionali. L'economia in Puglia.
- [4] Clewell A., J. Rieger, J. Muro (2005). Linee guida per lo sviluppo e la gestione di progetti di restauro ecologico. 2^a Edizione. Society for Ecological Restoration International. Traduzione di: L. Carotenuto. Revisione a cura di: R. Villa.
- [5] DIN Deutsches Institut für Normung e. V. (2021). DIN SPEC 91434:2021-05. Agri-photovoltaic systems – Requirements for primary agricultural use. ICS 27.160; 65.020.01.
- [6] EEA – European Environmental Agency (1990). Corine Land Cover (CLC) 1990.
- [7] EEA – European Environmental Agency (2000). Corine Land Cover (CLC) 2000.
- [8] EEA – European Environment Agency (2002). Europe's biodiversità – biogeographical region and seas. The Mediterranean biogeographical region. Copenhagen, Denmark.
- [9] EEA – European Environmental Agency (2009). Europe's onshore and offshore wind energy potential. An assessment of environmental and economic constraints. EA Technical report no.6, 2009.
- [10] EEA – European Environmental Agency (2006). Corine Land Cover (CLC) 2006.
- [11] EEA – European Environmental Agency (2012). Corine Land Cover (CLC) 2012, Version 18.5.1. Accessibile al link <https://www.eea.europa.eu/data-and-maps/data/external/corine-land-cover-2012>.
- [12] EEA – European Environmental Agency (2018). Corine Land Cover (CLC) 2018.
- [13] Gann GD, McDonald T, Walder B, Aronson J, Nelson CR, Jonson J, Hallett JG, Eisenberg C, Guariguata MR, Liu J, Hua F, Echeverría C, Gonzales E, Shaw N, Decler K, Dixon KW (2019) International principles and standards for the practice of ecological restoration. Second edition. Restoration Ecology 27(S1): S1–S46.
- [14] Howell E. A., J.A. Harrington, S.B. Glass (2013). Introduction to Restoration Ecology. Instructor's Manual. Island Press, Washington, Covelo, London
- [15] ISPRA (2012). Carta geologica d'Italia in scala 1:100.000 – Tavoleta 175 "Cerignola". (http://193.206.192.231/carta_geologica_italia/tavoleta.php?foglio=175)
- [16] KLINGEBIEL, A.A., MONTGOMERY, P.H., (1961) - Land capability classification. USDA Agricultural Handbook 210, US Government Printing Office, Washington, DC.
- [17] IRP (2019). Land Restoration for Achieving the Sustainable Development Goals: An International Resource Panel Think Piece. Herrick, J.E., Abrahamse, T., Abhilash, P.C., Ali, S.H., Alvarez-Torres, P., Barau, A.S., Branquinho, C., Chhatre, A., Chotte, J.L., Cowie, A.L., Davis, K.F., Edrisi, S.A., Fennessy, M.S., Fletcher, S., Flores-Díaz, A.C., Franco, I.B., Ganguli, A.C., Speranza, C.I., Kamar, M.J., Kaudia, A.A., Kimiti, D.W., Luz, A.C., Matos, P., Metternicht, G., Neff, J., Nunes, A., Olaniyi, A.O., Pinho, P., Primmer, E., Quandt, A., Sarkar, P., Scherr, S.J., Singh, A., Sudoi, V., von Maltitz, G.P., Wertz, L., Zeleke, G. A think piece of the International Resource Panel. United Nations Environment Programme, Nairobi, Kenya



- [18] ISTAT (2010). Dati del 6[^] Censimento in Agricoltura. www.istat.it
- [19] ISTAT (2011). Dati del 15[^] censimento della popolazione e delle abitazioni. www.istat.it.
- [20] Macchia F., Cavallaro V., Forte L., Terzi M. (2000). Vegetazione e clima della Puglia. In: Marchiari S. (ed.), De Castro F. (ed.), Myrta A. (ed.). La cooperazione italo-albanese per la valorizzazione della biodiversità. Bari: CIHEAM, 2000, p.33-49 (Chaiers Options Méditerranéennes; n.53).
- [21] Meloni F., Lonati M., Martelletti S., Pintaldi E., Ravetto Enri S., Freppaz M., (2019) - Manuale per il restauro ecologico di aree planiziali interessate da infrastrutture lineari, ISBN: 978-88-96046-02-9. Regione Piemonte
- [22] Ministero dell'Ambiente e della Tutela del Territorio e del Mare. Geoportale Nazionale. <http://www.pcn.minambiente.it/PCNDYN/catalogowfs.jsp?lan=it>.
- [23] Pollanti M. (2010). Linee guida per il trattamento dei suoli nei ripristini ambientali legati alle infrastrutture. Manuali e linee guida ISPRA, 65.2/2010
- [24] Regione Puglia (2011). Carta Tecnica Regionale – Uso del suolo 2006, aggiornamento 2011. Sit.puglia.it
- [25] Regione Puglia – Sezione Protezione Civile (2013). Annali idrologici – Parte I - Dati storici aggiornati al 2013. <https://protezionecivile.puglia.it/centro-funzionale-decentrato/rete-di-monitoraggio/annali-e-dati-idrologici-elaborati/annali-idrologici-parte-i-dati-storici/>
- [26] Regione Puglia (2015). Piano paesaggistico territoriale regionale. Aggiornamento 2019. www.sit.puglia.it.
- [27] Rossi V., N. Ardinghi, M. Cenni, M. Ugolini (2002). Fondamenti di restauro ecologico della SER. International. Gruppo di lavoro Scienza e Politica. Versione italiana – 28-3-03
- [28] Walter H., Lieth H. (1960). Klimadiagramma-Weltatlas. G. Fisher Verlag., Jena.



9 Allegati

1. Documento di identità amministratore Banzi Solare S.r.l.
2. Contratto di fitto della superficie in agro di Toritto
3. Contratto preliminare di vendita superficie in agro di Grumo Appula
4. Visura camerale Banzi Solare S.r.l.
5. Visura camerale impresa individuale Ninivaggi Gianfranco
6. Fascicolo aziendale Ninivaggi Gianfranco
7. Attestato IAP Ninivaggi Gianfranco
8. Attestato iscrizione INPS Ninivaggi Gianfranco
9. Visura camerale ninivaggi Rosa
10. Fascicolo aziendale Ninivaggi Rosa
11. Attestato IAP Ninivaggi Rosa
12. Attestato iscrizione INPS Ninivaggi Rosa
13. Visura camerale Sabini S.a.r.l.
14. Atto di compravendita Sabini S.a.r.l.
15. Fascicolo aziendale Sabini S.a.r.l.
16. Registri aziendali ASL Sabini S.a.r.l.
17. Attestato IAP Sabini S.a.r.l.
18. Visura camerale Redenta S.s.
19. Fascicolo aziendale Redenta S.s.
20. Estratto conto previdenziale Sanrocco Giuseppe 76
21. Estratto conto previdenziale Sanrocco Giuseppe 78
22. Visura camerale Sanrocco Carburanti S.r.l.
23. Licenza stazione Sanrocco
24. Licenza deposito Sanrocco 2021
25. Visura camerale Enfo Service S.r.l.
26. Attribuzione codice ditta Enfo Service S.r.l.
27. Licenza di esercizio En.Fo. 27
28. Licenza di esercizio En.Fo. 29
29. Licenza di esercizio En.Fo. 34 Matera
30. Licenza di esercizio En.Fo. 34 Scanzano Jonico
31. Licenza di esercizio En.Fo. 86 Scanzano Jonico
32. Licenza di esercizio En.Fo. 88 Tursi
33. Licenza di esercizio Nipio
34. Licenza di esercizio Sabini Altamura
35. Licenza di esercizio Sabini Matera

CONTRATTO DI LOCAZIONE FONDI RUSTICI

Con la presente scrittura privata da valere quale atto pubblico ad ogni effetto di legge e conseguenze di legge, tra i signori:

-**SANROCCO Michele**, nato ad Altamura il 18/02/1945 ed ivi residente in Via Vecchia Buncammino, 82, codice fiscale SNRMHL45B18A225X;

-**CARONE Angela**, nata ad Altamura il 07/04/1945 ed ivi residente in Via Vecchia Buoncaminno, 82, codice fiscale CRNNGI45D47A225N;

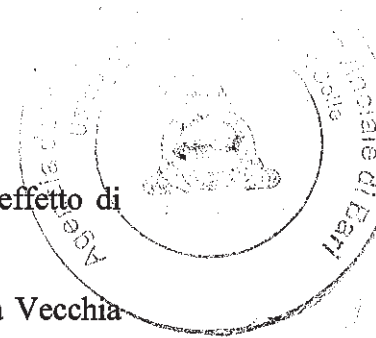
-**SANROCCO Pasquale**, nato ad Altamura il 02/05/1950 ed ivi residente in Via Vecchia Buoncaminno, 86, codice fiscale SNRPQL50E02A225I;

-**INCAMPO Irene**, nata ad Altamura il 04/06/1956 ed ivi residente in Via Vecchia Buoncaminno, 86, codice fiscale NCMRNI56H44A225Y;

dichiarano

di concedere in fitto i fondi rustici a:

-**RESENTA S.S.** con sede in Altamura, Via Vecchia Buoncaminno, 82 partita Iva 05595280727, legalmente rappresentata dal Sig. SANROCCO Giuseppe nato ad Altamura il 03/01/1976 ed ivi residente in Via Santeramo, 151/b codice fiscale SNRGPP76A03A225E;



COMUNE DI ALTAMURA			
FOGLIO	PARTICELLA	SUPERFICIE HA	CLASSE
121	245	0,3978	SEMINATIVO
160	603	0,0108	SEMINATIVO
170	42	0,6620	SEMINATIVO
170	75	0,5668	SEMINATIVO
170	86	0,3455	SEMINATIVO
170	88	0,2698	SEMINATIVO
170	82	0,2150	SEMINATIVO
170	119	0,0105	SEMINATIVO
170	123	0,6464	SEMINATIVO
170	124	0,0262	SEMINATIVO
170	145	0,0562	SEMINATIVO
170	146	0,1020	SEMINATIVO
170	147	0,2480	SEMINATIVO
170	148	1,0197	SEMINATIVO
170	155	0,3100	ORTO
170	155	0,0591	SEMINATIVO
170	156	0,1900	ORTO
170	156	0,0318	SEMINATIVO
170	258	1,2741	SEMINATIVO
171	164	0,2073	SEMINATIVO
173	59	0,6228	SEMINATIVO
173	67	0,0342	SEMINATIVO
174	245	0,9597	SEMINATIVO
174	246	0,0853	SEMINATIVO
210	116	4,2933	SEMINATIVO
210	120	1,1019	SEMINATIVO

210	128	0,0045	SEMINATIVO
216	143	0,3818	SEMINATIVO
216	144	0,5266	SEMINATIVO
216	628	0,0027	SEMINATIVO
262	47	1,3915	SEMINATIVO
262	48	0,0140	FABBRICATO
262	442 (ex 83)	0,0382	SEMINATIVO
262	162	2,8111	SEMINATIVO
262	163	1,6651	SEMINATIVO
262	164	0,0483	SEMINATIVO
262	206	0,3351	SEMINATIVO
262	187	0,2968	SEMINATIVO
267	15	0,7776	SEMINATIVO
267	20	2,9936	SEMINATIVO
267	25	13,0310	SEMINATIVO
272	31	0,367	PASCOLO
272	31	0,428	SEMINATIVO
272	32	0,2222	SEMINATIVO
272	33	0,4032	SEMINATIVO
272	35	0,797	SEMINATIVO
121	245	0,3978	SEMINATIVO
122	32	0,9026	SEMINATIVO
122	34	7,4928	SEMINATIVO
122	26	0,2177	SEMINATIVO
122	37	5,5082	SEMINATIVO
170	28	0,0404	SEMINATIVO
170	33	0,1550	SEMINATIVO
170	183	0,0018	SEMINATIVO
170	184	1,5768	SEMINATIVO
170	202	0,2009	SEMINATIVO
170	203	0,0484	SEMINATIVO
170	204	0,0392	SEMINATIVO
171	164	0,2073	SEMINATIVO
173	59	0,6228	SEMINATIVO
173	67	0,0342	INCOLTO
205	59	0,0288	SEMINATIVO
205	184	0,1957	SEMINATIVO
205	186	0,0054	SEMINATIVO
209	9	0,7404	SEMINATIVO
221	11	0,0026	SEMINATIVO
221	12	0,4416	SEMINATIVO
221	449	0,2058	SEMINATIVO
221	20	0,0567	SEMINATIVO
221	21	0,1055	SEMINATIVO
233	48	5,4981	SEMINATIVO
233	113	0,0065	FABBRICATO
233	19	0,2078	SEMINATIVO
233	32	0,3040	SEMINATIVO
233	484	0,0461	SEMINATIVO

233	485	0,0064	SEMINATIVO
233	446	0,0655	SEMINATIVO
233	627	6,8069	SEMINATIVO
233	629	0,1927	SEMINATIVO
233	630	0,0031	SEMINATIVO
233	631	2,7415	SEMINATIVO
233	633	0,0188	SEMINATIVO
233	634	0,9212	SEMINATIVO
TOTALE HA		76.3285	

COMUNE DI BANZI			
FOGLIO	PARTICELLA	SUPERFICIE HA	CLASSE
17	17	37,8912	SEMINATIVO
17	60		FABB.RURALE
17	18	1,9826	SEMINATIVO
18	46	4,4193	SEMINATIVO
18	47	9,1718	SEMINATIVO
18	68	0,6828	SEMINATIVO
18	69	0,0520	SEMINATIVO
18	72	20,0346	SEMINATIVO
18	109	0,0640	SEMINATIVO
18	110	0,0880	SEMINATIVO
18	111	0,1440	SEMINATIVO
18	112	1,1240	SEMINATIVO
18	113	0,0600	SEMINATIVO
18	114	0,0500	SEMINATIVO
TOTALE HA		75,7643	

COMUNE DI MATERA			
FOGLIO	PARTICELLA	SUPERFICIE HA	CLASSE
6	62	3,8220	SEMINATIVO
34	269	1,4033	SEMINATIVO
35	101	3,3759	SEMINATIVO
35	124	0,9386	SEMINATIVO
35	151	0,0324	SEMINATIVO
TOTALE HA		9,5722	

COMUNE DI TORITTO			
FOGLIO	PARTICELLA	SUPERFICIE HA	CLASSE
40	21	0.6510	OLIVETO
40	42	0.0608	OLIVETO
40	49	0.4995	OLIVETO
40	49	0.2545	SEMINATIVO
40	59	2.3296	SEMINATIVO
40	60	0.0608	OLIVETO

40	62	0.5240	OLIVETO
40	66	15,2804	SEMINATIVO
40	148	0.6510	OLIVETO/MAN
40	177	35,5074	OLIVETO
TOTALE HA		55,8190	

Il contratto avrà la durata di anni quindici a partire dal 20/04/2016.

Il corrispettivo annuo sarà versato presso il domicilio dei proprietari, si fissa fin da ora che l'importo da corrispondere sarà di € 1000,00 (mille/00) annuali.

Con la seguente scrittura si ad effettuare le dovute domande di aiuto prevista in ambito agricolo agli uffici competenti (AGEA) ed a riscuotere i relativi contributi.

ALTAMURA, 20/04/2016

I PROPRIETARI

[Handwritten signatures of the owners]

IL CONDUCENTE

[Handwritten signature of the tenant]

Agenzia delle Entrate
 Direzione Provinciale di Bari
 Ufficio Territoriale di Bari
 Atto registrato il 18.05.2016
 n. 3242 serie 37
 esatte € 75,00
 Direzione Provinciale

INCARICATO (*)
 Francesco LUZZI
 (*) Firma su delega del Direttore Provinciale, Anna Maria Imperato

Registrazione contratto di locazione/affitto

Gentile contribuente, riportiamo di seguito i dati principali del contratto di locazione a Lei intestato e i principali adempimenti da effettuare dopo la registrazione del contratto stesso.

Il 18-05-2016, presso questo ufficio, è stato registrato il contratto di locazione/affitto con i seguenti riferimenti:

ufficio TUN, serie 3T, numero 3242

Codice Identificativo del Contratto: TUN16T003242000II

DATI GENERALI DEL CONTRATTO

Tipologia: T1 - Affitto di fondo rustico

Durata: dal 20/04/2016 al 19/04/2031 - Data di stipula: 20/04/2016

Importo del canone: 1.000,00 Richiedente la registrazione: SNRMHL45B18A225X

PARTI DEL CONTRATTO (fino a un massimo di 8 locatori/conduuttori)

Locatori	
SNRMHL45B18A225X	SNRPQL50E02A225I
CRNNGI45D47A225N	NCMRNI56H44A225Y

Conduuttori	
05595280727	

DATI DEGLI IMMOBILI (fino a un massimo di 6 immobili)

Cod.Comune	T/U	I/P	Sez.Urbana	Foglio	Particella	Sub	In via di acc.
A225	T	I		121	245/603		

Imposta di registro: 75,00 Imposta di Bollo: 0,00 Altre imposte: 0,00

Sanzioni: 0,00 Interessi: 0,00 Modalità di pagamento: F24

MODELLO DI PAGAMENTO UNIFICATO

DELEGA IRREVOCABILE A:

AGENZIA PER L'ACCREDITO ALLA TESORERIA COMPETENTE

PROV.

CODICE FISCALE **S N R M H L 4 5 B 1 8 A 2 2 5 X**

DATI ANAGRAFICI **SANROCCO**

MICHELE

1 8 0 2 1 9 4 5 M ALTAMURA

B A

DOMICILIO FISCALE

CODICE FISCALE del coobbligato, erede, enfiteuta, tutore o curatore fallimentare

0 5 5 9 5 2 8 0 7 2 7

codice identificativo **6 3**

codice ufficio	codice attività	elementi identificativi	codice	anno di riferimento	importo o debito versato
F			1500	2016	75,00

EURO

75,00

DATA

CODICE BANCA/POSTE/AGENTE DELLA RISCOSSIONE

Pagamento effettuato con assegno

bancario/postale

numero

anziano/vaglia postale

tratto / emesso su

con API

CA

17 MAG 2016

05385

05332

CONTRATTO PRELIMINARE DIRITTO DI SUPERFICIE

-**SANROCCO Michele** nato ad Altamura (BA) il 18 febbraio 1945 CF SNR MHL 45B18 A225X;

-**SANROCCO Pasquale** nato ad Altamura (BA) il 02 maggio 1950 CF SNR PQL 50E02 A225I, in seguito denominati entrambi "**concedenti**";

- **NINIVAGGI Gianfranco** nato ad Altamura (BA) l'8 marzo 1981;

- **SANROCCO Giuseppe** nato ad Altamura il 4 maggio 1978, entrambi, nella loro qualità di Amministratori della società "**BANZI SOLARE S.R.L società a responsabilità limitata**" - con sede in Altamura (BA) in SP 238 Km 52.500 capitale sociale Euro 20.000,00 (ventimila virgola zero zero) interamente versato, iscritta al Registro Imprese di Bari con codice fiscale 08377000727, REA n.ro BA-622957 - in seguito denominata "**concessionaria**";

convengono e stipulano quanto segue:

Art.1 - I Sigg.ri **SANROCCO Michele** e **SANROCCO Pasquale**, con le maggiori garanzie di legge si obbligano a costituire in favore della società "**BANZI SOLARE S.R.L società a responsabilità limitata**" che, come rappresentata, si obbliga ad acquistare il diritto di superficie per la realizzazione e il mantenimento di un impianto fotovoltaico per la durata di anni 30 su porzione del fondo rustico sito in agro del Comune di **Toritto (BA)**, riportato nel N.C.T. Comune di Toritto sulle seguenti particelle foglio **40** particelle **59-66-148-177** dell'estensione complessiva di ha 53 are 33 centiare 74.

Art.2 - Le parti dichiarano di aver concordato il prezzo del presente contratto preliminare in Euro 3.000,00 (euro tremila/00) per ettaro all'anno.

Art.3 - Le parti dichiarano che per la stipula del presente contratto non si sono avvalsi dell'attività di mediazione e che il prezzo come sopra convenuto sarà pagato, senza interessi, entro il 31 dicembre di ogni anno, con modalità conformi alla vigente normativa in materia di antiriciclaggio, e comunque le prime due annualità saranno corrisposte alla stipula del contratto definitivo.

Art.4 - Alla scadenza dei termine di cui sopra, il diritto di superficie si estinguerà e la Concessionaria provvederà al ripristino dei luoghi e quindi alla immediata rimozione di tutti i manufatti insistenti sul terreno in

Sanc
Pasquale

[Signature]
[Signature]

oggetto ad eccezione dell'elettrodotto e della cabina di consegna che resteranno attive e di proprietà di e-distribuzione.

Art.5 - I Concedenti autorizzano sin da ora che la Concessionaria anche tramite professionisti, possa accedere in ogni tempo al Terreno al fine di effettuare rilievi, prove, carotaggi, spostamenti di opere pubbliche insistenti e quant'altro si rendesse necessario per la realizzazione ed esercizio dell' Impianto e a consentire e non ostacolare il libero accesso al Terreno da parte della Concessionaria ovvero di incaricati della medesima al fine di eseguirvi operazioni funzionali allo sviluppo e realizzazione dell'Impianto, nonché ai soggetti deputati alla gestione e manutenzione del medesimo, ai loro rispettivi dipendenti ed incaricati, nonché ad ogni altro soggetto che dovesse essere incaricato di svolgere funzioni connesse alla progettazione, costruzione, installazione, collaudo e messa in opera dell'Impianto e di tutto quanto necessario al fine di ottenere autorizzazioni e permessi necessari alla realizzazione dell'Impianto; pertanto, con la sottoscrizione del presente contratto il Concedente immette sin da subito la Concessionaria nel possesso materiale e legale del Terreno.

Art.6 - I Concedenti prendono atto dell'importanza per la Concessionaria della persistenza dell'attuale irraggiamento solare sul terreno e si impegna a non realizzare opere o manufatti che possano ridurre o nuocere, anche solo parzialmente, all'irraggiamento solare di tutto o parte dell'Impianto Fotovoltaico a realizzarsi, salve le opere necessarie per la connessione di detto impianto. Il concedente si asterrà dal porre in essere fatti o atti che possano risultare di pericolo per l'impianto stesso ovvero che ne ostacolino il normale uso ovvero che diminuiscano o rendano meno idoneo l'esercizio dei diritti qui concessi alla società concessionaria.

Inoltre, i Concedenti autorizzano espressamente la Concessionaria a richiedere tutte le autorizzazioni, istanze e permessi e quant'altro fosse necessario per la predisposizione dei progetti e per la realizzazione e l'esercizio dell'Impianto, senza che i Concedenti abbiano nulla da eccepire.

I Concedenti si impegnano altresì, a non effettuare in prossimità dell'Impianto qualunque attività, all'infuori di quella derivante dalla destinazione urbanistica, che produca polvere e sia pertanto suscettibile di pregiudicare l'Impianto.

San Pier
San Pier

OR


[Signature]

Art.7 - Le parti concedenti garantiscono sin da ora la piena libertà ipotecaria e disponibilità in essa di quanto in oggetto pervenuto agli stessi in forza dell'atto notarile di provenienza.

Art.8 - Qualsiasi controversia nascente o comunque dipendente dal presente Contratto sarà devoluta, in via esclusiva, alla competenza del Foro di Bari.


Altamura, lì 04 gennaio 2021

Il Concedente



La Concessionaria

Il Concedente



BANZI SOLARE S.r.l.
L'amministratore



BANZI SOLARE S.r.l.
L'amministratore



CONTRATTO PRELIMINARE DI VENDITA SOTTO CONDIZIONI SOSPENSIVE



L'anno duemilaventidue il giorno diciotto del mese di gennaio, con la presente scrittura privata, da valersi ad ogni effetto di legge tra:

- **ANTONIO LOIZZO** nato ad Altamura il 31/08/1961 nella sua qualità di amministratore unico della **CEREALSUD SRL** con sede ad Altamura (BA) in SP 151 km 1 partita iva 03470340724;
- **CALCULLI DANIELA** nata a Gravina in Puglia il dicembre 1968 e residente ad Altamura in via codice fiscale CLC DNL 68T45 E155B, in seguito per brevità, entrambi "**parti promissari venditori**";
- **SANROCCO GIUSEPPE** nato ad Altamura (BA) il 4.05.1978 e **GIANFRANCO NINIVAGGI** nato Altamura (BA) l'8.03.1981 nella loro qualità di Amministratori della società "**BANZI SOLARE Società agricola a responsabilità limitata**" con sede legale in Altamura (BA) alla SP 238 km 52.500 partita iva 08377000727, domiciliati per la carica presso la sede sociale, che intervengono nel presente atto per loro o per persona da nominare in seguito per brevità "**parti promissari acquirenti**";

Le Parti Promittenti Venditori e la Parti Promissari Acquirenti sono cumulativamente denominate "Parti";

PREMETTONO CHE

- a) la Cerealsud S.r.l. come sopra generalizzata, è proprietaria di un appezzamento di terreno sito in agro di Grumo Appula, della superficie catastale complessiva di ettari 5, are 14, centiare 55, individuato al Foglio 48 particelle **127-8225-8227-8229-8231-8233-8235-8237-8239-8241-8243-8260-18**.
 - b) la Sig.ra Calculli Daniela è proprietaria di un appezzamento di terreno sito in agro di Grumo Appula della superficie di 33 are,91 centiare, individuato al Foglio 48 particella **8223**.
 - c) le predette Parti intendono vendere i suddetti terreni e la Banzi Solare S.a.r.l., come sopra meglio generalizzata, intende comprare per sé o per persona da nominare, il precitato fondo rustico.
- Tutto ciò premesso e dedotto come parte integrante e sostanziale del presente contratto (in appresso "Contratto Preliminare"), si conviene e quanto segue:

ARTICOLO 1 - OGGETTO

1.1 La Cerealsud s.r.l. come sopra generalizzata e la Sig.ra Calculli Daniela, con le maggiori garanzie di legge, promettono di vendere alla Banzi Solare S.a.r.l. come sopra rappresentata che promette di acquistare per sé o per persona da nominare il seguente fondo rustico:

- Foglio 48 particelle **127-8225-8227-8229-8231-8233-8235-8237-8239-8241-8243-8260-18** della estensione catastale complessiva di ettari 5 are 14 e centiare 55;

- Foglio **48** particella **8223** della superficie catastale di 33 are e 91 centiare.

1.2 Alla Parte Promissaria Acquirente è riservato il diritto di nominare e sostituire a sé altro soggetto, ai sensi e per gli effetti degli articoli 1401 e seguenti del Codice Civile, entro la data dell'atto definitivo di compravendita della porzione di terreno (di seguito "Contratto definitivo").

1.3 Il bene, viene promesso in vendita nello stato di fatto e di diritto in cui attualmente si trova, con annessi e connessi, adiacenze e pertinenze, servitù attive e passive, diritti e ragioni inerenti, nulla escluso od eccettuato.

1.4 Le Parti Promittenti Venditori garantiscono la piena proprietà, la libera disponibilità e l'assoluta libertà dei terreni trasferiti da vincoli, pesi, privilegi, iscrizioni e trascrizioni pregiudizievoli.

ARTICOLO 2 - CONDIZIONI SOSPENSIVE

2. L'obbligazione di stipulare il Contratto Definitivo è sottoposta alla seguente condizione sospensiva (di seguito "Condizione Sospensiva"):

-ottenimento di tutte le autorizzazioni e pareri necessari allo sviluppo, costruzione ed esercizio di progetti di energia rinnovabile ed alternativa.

2.1 Le Parti si danno reciprocamente atto del fatto che la condizione sospensiva è convenuta nell'esclusivo interesse della Parte Promissaria Acquirente e che pertanto deve interpretarsi come condizione unilaterale. A suo insindacabile giudizio, la Parte Promissaria Acquirente potrà unilateralmente rinunciare ad essa, in ogni momento prima della stipula del Contratto Definitivo.

2.2 Al momento dell'avveramento della predetta condizione, il presente atto avrà piena efficacia e si procederà alla stipula dell'atto definitivo di vendita delle superfici.

2.3 In caso di mancato avveramento della condizione sospensiva di cui al precedente art. 2 entro il termine di 24 (ventiquattro) mesi dalla sottoscrizione del Contratto Preliminare ("**Termine**"), le Parti non saranno tenute a stipulare il Contratto Definitivo e il presente Contratto Preliminare si intenderà definitivamente privo d'efficacia, con espresso diritto delle Parti Promittenti Venditori di ritenere la somma ricevuta a titolo di caparra confirmatoria ai sensi dell'articolo 3.2, salvo quanto segue.

ARTICOLO 3 - CORRISPETTIVO - MODALITA' DI PAGAMENTO

3.1 Le Parti dichiarano di aver concordato il prezzo complessivo per l'intero immobile di **€ 750.000,00** (euro settecentocinquantamila/00).

3.2 Il prezzo sarà regolato come di seguito:

- **€ 16.000,00**(euro sedicimila/00) alla sottoscrizione del presente preliminare mediante bonifico bancario effettuato sul conto corrente intestato alla Cerealsud srl a titolo di caparra confirmatoria da imputarsi in conto prezzo al momento della stipula del Contratto Definitivo.

- **€ 4.000,00**(euro quattromila/00) alla sottoscrizione del presente preliminare mediante bonifico bancario effettuato sul conto corrente intestato alla Sig.ra Calculli Daniela a titolo di caparra confirmatoria da imputarsi in conto prezzo al momento della stipula del Contratto Definitivo.

La documentazione bancaria relativa alla ricezione dei bonifici, costituirà prova dell'avvenuto pagamento sostitutiva della quietanza. Si precisa che

qualora la condizione sospensiva posta all'articolo 2 non si avverasse, il predetto importo rimarrà in capo alle Parti Promittenti Venditori a titolo di caparra confirmatoria.

- € 730.000,00 (euro settecentotrentamila/00) sarà pagato alla stipula dell'atto notarile definitivo di vendita.

ARTICOLO 4 - CESSIONE DEL CONTRATTO

4.1 Le Parti promittenti venditori consentono alla Parte Promissaria Acquirente di cedere il presente Contratto Preliminare e/o i diritti e le obbligazioni da esso derivanti, a società controllate o ad essa collegate o a terzi, dietro semplice comunicazione scritta, ai sensi e per gli effetti degli articoli 1406 e 1407 del Codice Civile.

4.2 Fermo restando che i terzi subentreranno alla Parte Promissaria Acquirente in tutti i relativi rapporti giuridici attivi e passivi nei confronti della Parte Promittente Acquirente, la Parte Promissaria Acquirente sarà liberata dagli obblighi di cui al Contratto Preliminare dal momento in cui il terzo subentrante faccia pervenire alle Parti dichiarazione scritta, con la quale si assume tutte le obbligazioni derivanti dal presente Contratto Preliminare.

ARTICOLO 5 - VARIE

5.1 Spese. Le spese notarili e sue consequenziali, saranno a totale carico della Parte Promissoria Acquirente.

5.2 Precedenti accordi. Il presente Contratto Preliminare supera e sostituisce ogni precedente accordo raggiunto tra le Parti.

5.3 Copie del contratto. Il presente contratto è stato redatto e siglato in duplice copia originale.

5.4. Trattative e modifiche. Le parti dichiarano che il testo del presente contratto è stato oggetto di articolata trattativa, avendone le stesse esaminata e discussa ogni sua parte e clausola, ben consapevoli delle reciproche obbligazioni e soggezioni, nonché dei reciproci diritti. Eventuali modifiche o integrazioni dovranno essere fatte per iscritto, a pena di nullità.

5.5 Allegati. Gli allegati sono parte integrante e sostanziale del presente Contratto Preliminare.

ARTICOLO 6 - CONTROVERSIE

6.1 Tutte le controversie che dovessero insorgere sull'interpretazione od esecuzione del presente Contratto Preliminare saranno devolute alla cognizione del Tribunale di Bari.

ARTICOLO 7 - TRATTAMENTO DEI DATI PERSONALI

7.1 Ai sensi di quanto disposto dal Regolamento (UE) 2016/679, le Parti si danno atto reciprocamente che i dati personali, forniti obbligatoriamente per la stipula del presente contratto, sono oggetto di trattamento informatico e/o manuale e potranno essere utilizzati esclusivamente per gli adempimenti degli obblighi contrattuali, la gestione amministrativa del presente rapporto, rapporti con la pubblica amministrazione e l'autorità giudiziaria e per adempimenti di legge.

Letto, approvato e sottoscritto.

Altamura, 18/01/2022

Il promittente venditore

[Signature]
Amministratore Unico

Il promittente venditore

[Signature]
Colicelli Danilo

Il promissario acquirente

BANZI SOLARE S.r.l.
L'amministratore

[Signature]
BANZI SOLARE S.r.l.
L'amministratore



Agenzia delle Entrate
Direzione Provinciale di Bari
Ufficio Territoriale di Gioia del Colle
Atto registrato il 25.02.2022
al n. 224 serie 3
esatto € 320,50
Per il Direttore Provinciale
L'Incaricato (*)
Francesco *[Signature]* IZZI
(*) Firma su delega del Direttore Provinciale
Valentina SALICE

Camera di Commercio Industria Artigianato e Agricoltura di BARI

Registro Imprese - Archivio ufficiale della CCIAA

In questa pagina viene esposto un estratto delle informazioni presenti in visura che non può essere considerato esaustivo, ma che ha puramente scopo di sintesi

VISURA ORDINARIA SOCIETA' DI CAPITALE

BANZI SOLARE SOCIETA' AGRICOLA A RESPONSABILITA' LIMITATA



2CE5P6

Il QR Code consente di verificare la corrispondenza tra questo documento e quello archiviato al momento dell'estrazione. Per la verifica utilizzare l'App RI QR Code o visitare il sito ufficiale del Registro Imprese.

DATI ANAGRAFICI

Indirizzo Sede legale	ALTAMURA (BA) S.P. 238 KM.52,500 . CAP 70022
Indirizzo PEC	banzisolare@pec.it
Numero REA	BA - 622957
Codice fiscale e n.iscr. al Registro Imprese	08377000727
Partita IVA	08377000727
Forma giuridica	societa' a responsabilita' limitata
Data atto di costituzione	21/11/2019
Data iscrizione	28/11/2019
Data ultimo protocollo	29/09/2021
Amministratore	NINIVAGGI GIANFRANCO <i>Rappresentante dell'Impresa</i>
Amministratore	SANROCCO GIUSEPPE <i>Rappresentante dell'Impresa</i>

ATTIVITA'

Stato attività	inattiva
Attività import export	-
Contratto di rete	-
Albi ruoli e licenze	-
Albi e registri ambientali	-

L'IMPRESA IN CIFRE

Capitale sociale	20.000,00
Soci e titolari di diritti su azioni e quote	4
Amministratori	2
Titolari di cariche	0
Sindaci, organi di controllo	0
Unità locali	0
Pratiche inviate negli ultimi 12 mesi	2
Trasferimenti di quote	0
Trasferimenti di sede	0
Partecipazioni ⁽¹⁾	-

CERTIFICAZIONE D'IMPRESA

Attestazioni SOA	-
Certificazioni di QUALITA'	-

DOCUMENTI CONSULTABILI

Bilanci	2020
Fascicolo	sì
Statuto	sì
Altri atti	3

(1) Indica se l'impresa detiene partecipazioni in altre società, desunte da elenchi soci o trasferimenti di quote

Indice

1 Sede	2
2 Informazioni da statuto/atto costitutivo	2
3 Capitale e strumenti finanziari	4
4 Soci e titolari di diritti su azioni e quote	4
5 Amministratori	6
6 Attività, albi ruoli e licenze	7
7 Aggiornamento impresa	7

1 Sede

Indirizzo Sede legale	ALTAMURA (BA) S.P. 238 KM.52,500 . CAP 70022
Indirizzo PEC	banzisolare@pec.it
Partita IVA	08377000727
Numero repertorio economico amministrativo (REA)	BA - 622957

2 Informazioni da statuto/atto costitutivo

Registro Imprese	Codice fiscale e numero di iscrizione: 08377000727 Data di iscrizione: 28/11/2019 Sezioni: Iscritta nella sezione ORDINARIA
Estremi di costituzione	Data atto di costituzione: 21/11/2019
Sistema di amministrazione	piu' amministratori (in carica)
Oggetto sociale	LA SOCIETA' HA PER ATTIVITA' ESCLUSIVA: - L'ESERCIZIO DELL'AGRICOLTURA, SILVICOLTURA, ALLEVAMENTI AGROZOOTECNICI E AGROAVICOLI IN TUTTE LE SUE FORME E SPECIE; ...
Poteri da statuto	L'ORGANO AMMINISTRATIVO E' INVESTITO DEI PIU' AMPI POTERI PER LA GESTIONE ORDINARIA E STRAORDINARIA DELLA SOCIETA', ESSENDO AD ESSO DEMANDATO IN MODO ESCLUSIVO LA RESPONSABILITA' DELLA GESTIONE DELL'IMPRESA ED IL COMPIMENTO DI ...

Estremi di costituzione

iscrizione Registro Imprese

Codice fiscale e numero d'iscrizione: 08377000727
del Registro delle Imprese di BARI
Data iscrizione: 28/11/2019

sezioni

Iscritta nella sezione ORDINARIA il 28/11/2019

informazioni costitutive

Sigla della denominazione: BANZI SOLARE SARL
Data atto di costituzione: 21/11/2019

Sistema di amministrazione e controllo

durata della società

Data termine: 31/12/2050

scadenza esercizi

Scadenza primo esercizio: 31/12/2020

Giorni di proroga dei termini di approvazione del bilancio: 60

organi amministrativi

piu' amministratori (in carica)

Oggetto sociale

LA SOCIETA' HA PER ATTIVITA' ESCLUSIVA:

- L'ESERCIZIO DELL'AGRICOLTURA, SILVICOLTURA, ALLEVAMENTI AGROZOOTECNICI E AGROAVICOLI IN TUTTE LE SUE FORME E SPECIE;

- L'ESERCIZIO DELLA PRODUZIONE, TRASFORMAZIONE, CONSERVAZIONE E VENDITA DI TUTTI I PRODOTTI AGRICOLI, AVICOLI, ZOOTECNICI, FORESTALI IN TUTTE LE SUE FORME E SPECIE;

- L'ACQUISTO, CONSERVAZIONE E VENDITA DI TUTTI I PRODOTTI U-TILI E NECESSARI PER LA PRODUZIONE AGRICOLA, AVICOLA, FORE-STALE E ZOOTECNICA.

LA SOCIETA' POTRA' INOLTRE, CONGIUNTAMENTE ALLA SUDETTA ATTIVITA' AGRICOLA, SVOLGERE TUTTE LE ALTRE ATTIVITA' CONNESSE QUA LI:

- ATTIVITA' DI AGRO-VOLTAICO-AMBIENTALE NELLA FATTISPECIE, TALI PRATICHE AGRONOMICHE CONSISTONO NELL'INERBIRE TUTTE LE SUPERFICI CON SEMINA DI MISCUGLI DI SEMI DI PRATI PASCOLI PLURIENNALI, IVI COMPRESSE LE SUPERFICI SOTTOSTANTI L'INTELAIATURA DI SOSTEGNO DELL'IMPIANTO FOTOVOLTAICO; NELL'EFFETTUARE LA MANUTENZIONE DELLE SUPERFICI E IL CONTROLLO DELL'INERBIMENTO CON IL PASCOLAMENTO DI OVINI E/O ALTRI ANIMALI;

- LA PRODUZIONE DI ENERGIA ELETTRICA DALLE FONTI ENERGETICHE CONVENZIONALI E DA TUTTE LE FONTI ENERGETICHE RINNOVABILI ED ALTERNATIVE;

- L'ACQUISTO E LA VENDITA DI ENERGIA ELETTRICA AUTOPRODOTTA E/O PRODOTTA DA TERZI IN ITALIA E ALL'ESTERO;

- L'INDIVIDUAZIONE DI SITI PER LA CREAZIONE DI "PARCHI FOTO- VOLTAICI", LA PROGETTAZIONE DI STUDI DI FATTIBILITA', LA CO-STRUZIONE, L'INSTALLAZIONE E LA MANUTENZIONE DI "PARCHI FOTO- VOLTAICI", LO SVILUPPO E L'ESECUZIONE DI OGNI PRATICA AMMINI-STRATIVA E BUROCRATICA PROPEDEUTICA ALL'OTTENIMENTO DELLE CONCESSIONI E DELLE AUTORIZZAZIONI OCCORRENTI ALLA CANTIERIZZAZIONE DELLE OPERE SOPRA DESCRITTE;

- L'INDIVIDUAZIONE DI SITI EOLICI, LA PROGETTAZIONE DI STUDI DI FATTIBILITA', LA COSTRUZIONE, L'INSTALLAZIONE E LA MANUTENZIONE DI STAZIONI ANEMOMETRICHE E DI PARCHI EOLICI, LA MISURAZIONE ED IL MONITORAGGIO DI DATI EOLICI, LO SVILUPPO E L'ESECUZIONE DI OGNI PRATICA AMMINISTRATIVA E BUROCRATICA PROPEDEUTICA ALL'OTTENIMENTO DELLE CONCESSIONI E DELLE AUTORIZZAZIONI OCCORRENTI ALLA CANTIERIZZAZIONE DELLE OPERE SOPRA DESCRITTE;

- LA PIANIFICAZIONE, PROGETTAZIONE, REALIZZAZIONE E MANUTENZIONE E GESTIONE E PRODUZIONE DI ENERGIE ATTRAVERSO SISTEMI DI ACCUMULO ELETTROCHIMICO DI TIPO STAND-ALONE E RELATIVE CONNESSIONI ALLA RETE ELETTRICA;

- REALIZZAZIONE, PROGETTAZIONE, INSTALLAZIONE, MONTAGGIO, MANUTENZIONE E GESTIONE E PRODUZIONI DI ENERGIE MEDIANTE FONTI ALTERNATIVE QUALI L'IDROGENO;

- L'ACQUISTO E LA VENDITA DEI "CERTIFICATI VERDI, (CV) E/O COMUNQUE DI TUTTI I CERTIFICATI COME DEFINITI DAL D. LEGISLATIVO 77/99.

LA SOCIETA' POTRA' COMPIERE TUTTE LE OPERAZIONI IMMOBILIARI, MOBILIARI E COMMERCIALI OCCORRENTI PER IL CONSEGUIMENTO DELL'OGGETTO SOCIALE, IVI INCLUSE QUELLE BANCARIE; POTRA' ALTRESI' ASSUMERE, DIRETTAMENTE O INDIRETTAMENTE, INTERESSENZE, QUOTE, PARTECIPAZIONI IN ALTRE SOCIETA' O IMPRESE, COSTITUITE O COSTITUENDE, ACQUISIZIONE DI RAMI DI AZIENDA AVENTI OGGETTO ANALOGO, AFFINE O CONNESSO AL PROPRIO, POTRA' CONTRARRE MUTUI E RICORRERE A FINANZIAMENTI E CONCEDERE GARANZIE MOBILIARI ED IMMOBILIARI, REALI O PERSONALI, COMPRESSE FIDEIUSSIONI, A GARANZIA DI OBBLIGAZIONI PROPRIE OVVERO DI SOCIETA' IN CUI ABBA, DIRETTAMENTE O INDIRETTAMENTE, INTERESSENZE O PARTECIPAZIONI OVVERO SOTTOPOSTE A COMUNE CONTROLLO, PURCHE' NON NEI CONFRONTI DEL PUBBLICO.

Poteri

poteri da statuto

L'ORGANO AMMINISTRATIVO E' INVESTITO DEI PIU' AMPI POTERI PER LA GESTIONE ORDINARIA E STRAORDINARIA DELLA SOCIETA', ESSENDO AD ESSO DEMANDATO IN MODO ESCLUSIVO LA RESPONSABILITA' DELLA GESTIONE DELL'IMPRESA ED IL COMPIMENTO DI TUTTI GLI ATTI CHE RITENGA OPPORTUNI PER L'ATTUAZIONE DELL'OGGETTO SOCIALE, FATTA ECCEZIONE DELLE DELIBERE DI CUI ALL'ART.14 ULTIMO COMMA DEL PRESENTE STATUTO, PER CUI E' RICHIESTA LA DELIBERA DELL'ASSEMBLEA DEI SOCI ED ESCLUSI QUELLI CHE PER LEGGE O PER STATUTO SONO INDEROGABILMENTE RISERVATI ALL'ASSEMBLEA DEI SOCI. IN SEDE DI NOMINA POSSONO, TUTTAVIA, ESSERE INDICATI LIMITI AI POTERI DEGLI AMMINISTRATORI. NEL CASO DI NOMINA DEL CONSIGLIO DI AMMINISTRAZIONE, QUESTO PUO' DELEGARE TUTTI O PARTE DEI SUOI POTERI AD UN AMMINISTRATORE DELEGATO E/O COMITATO ESECUTIVO COMPOSTO DA ALCUNI DEI SUOI COMPONENTI, OVVERO AD UNO O PIU' DEI SUOI COMPONENTI, ANCHE DISGIUNTAMENTE. IN QUESTO CASO SI APPLICANO LE DISPOSIZIONI CONTENUTE NEI COMMI TERZO, QUINTO E SESTO DELL'ART. 2381 C.C. NON POSSONO ESSERE DELEGATE LE ATTRIBUZIONI INDICATE NELL'ART. 2475, ULTIMO COMMA, C.C. POSSONO ESSERE NOMINATI DIRETTORI, INSTITORI O PROCURATORI PER IL COMPIMENTO DI DETERMINATI ATTI O CATEGORIE DI ATTI, DETERMINANDONE I POTERI.

ART.20 - LA RAPPRESENTANZA E LA FIRMA SOCIALE DELLA SOCIETA' SPETTA ALL'AMMINISTRATORE UNICO O AL PRESIDENTE DEL CONSIGLIO DI AMMINISTRAZIONE O, IN CASO DI PIU' AMMINISTRATORI, AGLI STESSI CONGIUNTAMENTE O DISGIUNTAMENTE, ALLO STESSO MODO IN CUI SONO STATI ATTRIBUITI IN SEDE DI NOMINA I POTERI DI AMMINISTRAZIONE, NONCHE' AGLI AMMINISTRATORI DELEGATI NEI LIMITI DEI POTERI ATTRIBUITI.

ripartizione degli utili e delle perdite tra i soci

GLI UTILI NETTI, DEDOTTA LA PARTE DA DESTINARE ALLA RISERVA LEGALE, SARANNO DISTRIBUITI, SALVO DIVERSA DELIBERAZIONE DELL'ASSEMBLEA, IN MISURA COMUNQUE PROPORZIONALE ALLA PARTECIPAZIONE DA CIASCUNO POSSEDUTA

Altri riferimenti statutari

clausole

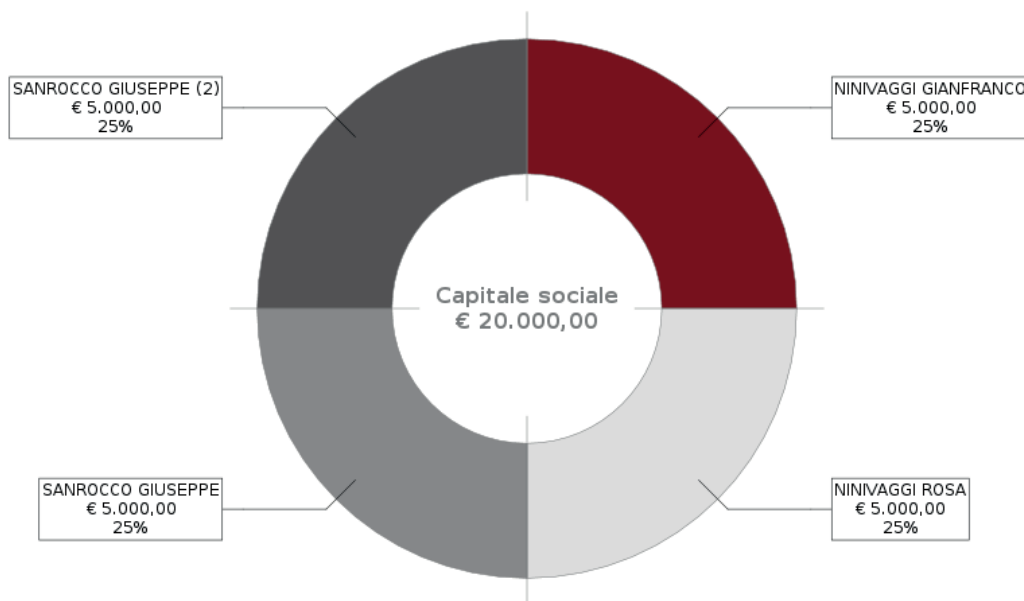
Informazione presente nello statuto/atto costitutivo

3 Capitale e strumenti finanziari

Capitale sociale in Euro	Deliberato:	20.000,00
	Sottoscritto:	20.000,00
	Versato:	5.000,00
	Conferimenti in denaro	

4 Soci e titolari di diritti su azioni e quote

Sintesi della composizione societaria e degli altri titolari di diritti su azioni o quote sociali al 27/11/2019



Il grafico e la sottostante tabella sono una sintesi degli assetti proprietari dell'impresa relativa ai soli diritti di proprietà, che non sostituisce l'effettiva pubblicità legale fornita dall'elenco soci a seguire, dove sono riportati anche eventuali vincoli sulle quote.

Socio	Valore	%	Tipo diritto
NINIVAGGI GIANFRANCO NNVGFR81C08A225N	5.000,00	25 %	proprietà'
NINIVAGGI ROSA NNVRSO85M60A225Z	5.000,00	25 %	proprietà'
SANROCCO GIUSEPPE SNRGPP76A03A225E	5.000,00	25 %	proprietà'
SANROCCO GIUSEPPE SNRGPP78E04A225Q	5.000,00	25 %	proprietà'

**Elenco dei soci e degli altri
titolari di diritti su azioni o
quote sociali al 27/11/2019
pratica con atto del 21/11/2019**

capitale sociale

Proprietà'

NINIVAGGI ROSA

Data deposito: 27/11/2019

Data protocollo: 27/11/2019

Numero protocollo: BA-2019-102183

Capitale sociale dichiarato sul modello con cui è stato depositato l'elenco dei soci:
20.000,00 Euro

Quota di nominali: 5.000,00 Euro

Di cui versati: 1.250,00

Codice fiscale: NNVRSO85M60A225Z

Tipo di diritto: proprietà'

Domicilio del titolare o rappresentante comune
ALTAMURA (BA) VIA MESTRE 21 CAP 70022

Proprietà'

NINIVAGGI GIANFRANCO

Quota di nominali: 5.000,00 Euro

Di cui versati: 1.250,00

Codice fiscale: NNVGFR81C08A225N

Tipo di diritto: proprietà'

Domicilio del titolare o rappresentante comune
ALTAMURA (BA) VIA LISBONA 8 CAP 70022

Proprieta'

SANROCCO GIUSEPPE

Quota di nominali: 5.000,00 Euro
Di cui versati: 1.250,00
Codice fiscale: SNRGPP78E04A225Q
Tipo di diritto: proprieta'
Domicilio del titolare o rappresentante comune
ALTAMURA (BA) VIA VECCHIA BUONCAMMINO 86 CAP 70022

Proprieta'

SANROCCO GIUSEPPE

Quota di nominali: 5.000,00 Euro
Di cui versati: 1.250,00
Codice fiscale: SNRGPP76A03A225E
Tipo di diritto: proprieta'
Domicilio del titolare o rappresentante comune
ALTAMURA (BA) VIA SANTERAMO 151/B CAP 70022

5 Amministratori

Amministratore
Amministratore

NINIVAGGI GIANFRANCO
SANROCCO GIUSEPPE

Rappresentante dell'impresa
Rappresentante dell'impresa

**Organi amministrativi in carica
piu' amministratori**

Numero componenti: 2

Elenco amministratori

Amministratore

NINIVAGGI GIANFRANCO

domicilio

Rappresentante dell'impresa
Nato a ALTAMURA (BA) il 08/03/1981
Codice fiscale: NNVGFR81C08A225N
ALTAMURA (BA)
VIA LISBONA 8 CAP 70022

carica

amministratore
Data atto di nomina 21/11/2019
Data iscrizione: 28/11/2019
Durata in carica: fino alla revoca
Data presentazione carica: 27/11/2019

poteri

LA SOCIETA' SARA' AMMINISTRATA, FINO A REVOCA, DA DUE AMMINISTRATORI CON FIRMA TRA LORO DISGIUNTA PER GLI ATTI DI ORDINARIA E STRAORDINARIA AMMINISTRAZIONE DI VALORE FINO A EURO 50.000,00 (CINQUANTAMILA VIRGOLA ZERO ZERO) E CON FIRMA CONGIUNTA PER TUTTI GLI ATTI DI ORDINARIA E STRAORDINARIA AMMINISTRAZIONE DI VALORE SUPERIORE E FATTE SALVE LE LIMITAZIONI DI CUI ALL'ARTICOLO 14 DELLO STATUTO SOCIALE, NELLE PERSONE DEI SIGNORI SANROCCO GIUSEPPE IL 4 MAGGIO 1978 ENINIVAGGI GIANFRANCO, CHE ACCETTANO LA CARICA E DICHIARANO DI NON VERSARE IN ALCUNO DEI CASI DI INELEGGIBILITA' PREVISTI DALLA LEGGE.

Amministratore

SANROCCO GIUSEPPE

Rappresentante dell'impresa
Nato a ALTAMURA (BA) il 04/05/1978
Codice fiscale: SNRGPP78E04A225Q

domicilio

ALTAMURA (BA)
VIA VECCHIA BUONCAMMINO 86 CAP 70022

carica

amministratore

Data atto di nomina 21/11/2019

Data iscrizione: 28/11/2019

Durata in carica: fino alla revoca

Data presentazione carica: 27/11/2019

poteri

LA SOCIETA' SARA' AMMINISTRATA, FINO A REVOCA, DA DUE AMMINISTRATORI CON FIRMA TRA LORO DISGIUNTA PER GLI ATTI DI ORDINARIA E STRAORDINARIA AMMINISTRAZIONE DI VALORE FINO A EURO 50.000,00 (CINQUANTAMILA VIRGOLA ZERO ZERO) E CON FIRMA CONGIUNTA PER TUTTI GLI ATTI DI ORDINARIA E STRAORDINARIA AMMINISTRAZIONE DI VALORE SUPERIORE E FATTE SALVE LE LIMITAZIONI DI CUI ALL'ARTICOLO 14 DELLO STATUTO SOCIALE, NELLE PERSONE DEI SIGNORI SANROCCO GIUSEPPE IL 4 MAGGIO 1978 E NINIVAGGI GIANFRANCO, CHE ACCETTANO LA CARICA E DICHIARANO DI NON VERSARE IN ALCUNO DEI CASI DI INELEGGIBILITA' PREVISTI DALLA LEGGE.

6 Attività, albi ruoli e licenze

Stato attività

Impresa INATTIVA

Attività

stato attività

Impresa INATTIVA

**Classificazione dichiarata ai fini
IVA dell'attività prevalente**

Codice: 35.11.00 - produzione di energia elettrica

Data riferimento: 30/04/2020

7 Aggiornamento impresa

Data ultimo protocollo

29/09/2021

In questa pagina viene esposto un estratto delle informazioni presenti in visura che non può essere considerato esaustivo, ma che ha puramente scopo di sintesi

VISURA ORDINARIA DELL'IMPRESA

NINIVAGGI GIANFRANCO



1B7SFN

Il QR Code consente di verificare la corrispondenza tra questo documento e quello archiviato al momento dell'estrazione. Per la verifica utilizzare l'App RI QR Code o visitare il sito ufficiale del Registro Imprese.

DATI ANAGRAFICI

Indirizzo Sede	ALTAMURA (BA) VIA MATERA 47 CAP 70022
Indirizzo PEC	gianfranconinivaggi@pec.it
Numero REA	BA - 462579
Codice fiscale e n.iscr. al Registro Imprese	NNVGFR81C08A225N
Partita IVA	06117530722
Forma giuridica	impresa individuale
Data iscrizione	21/04/2004
Data ultimo protocollo	14/10/2020
Titolare di impresa individuale	NINIVAGGI GIANFRANCO

ATTIVITA'

Stato attività	attiva
Data inizio attività	01/02/2004
Attività agricola	coltivazioni miste di cereali ed altri seminativi
Codice ATECO	01.11.4
Codice NACE	01.11
Attività import export	-
Contratto di rete	-
Albi ruoli e licenze	-
Albi e registri ambientali	-

L'IMPRESA IN CIFRE

Titolari di cariche	1
Unità locali	0
Pratiche inviate negli ultimi 12 mesi	1
Trasferimenti di sede	0
Partecipazioni ⁽¹⁾	sì

CERTIFICAZIONE D'IMPRESA

Attestazioni SOA	-
Certificazioni di QUALITA'	-

DOCUMENTI CONSULTABILI

Altri atti	-
------------	---

(1) Indica se l'impresa detiene partecipazioni in altre società, desunte da elenchi soci o trasferimenti di quote

Indice

1 Sede	2
2 Informazioni costitutive	2
3 Titolari di cariche o qualifiche	2
4 Attività, albi ruoli e licenze	3
5 Aggiornamento impresa	3

1 Sede

Indirizzo Sede	ALTAMURA (BA) VIA MATERA 47 CAP 70022
Indirizzo PEC	gianfranconinivaggi@pec.it
Partita IVA	06117530722
Numero repertorio economico amministrativo (REA)	BA - 462579

2 Informazioni costitutive

Registro Imprese	Codice fiscale e numero di iscrizione: NNVGFR81C08A225N Data di iscrizione: 21/04/2004 Sezioni: Iscritta con la qualifica di PICCOLO IMPRENDITORE (sezione speciale)
-------------------------	--

Estremi di costituzione

iscrizione Registro Imprese

Codice fiscale e numero d'iscrizione: NNVGFR81C08A225N
del Registro delle Imprese di BARI
Data iscrizione: 21/04/2004

sezioni

Iscritta con la qualifica di PICCOLO IMPRENDITORE (sezione speciale) il 21/04/2004
Coltivatore diretto

3 Titolari di cariche o qualifiche

Titolare Firmatario	NINIVAGGI GIANFRANCO
----------------------------	----------------------

Titolare Firmatario

NINIVAGGI GIANFRANCO

residenza

Nato a ALTAMURA (BA) il 08/03/1981
Codice fiscale: NNVGFR81C08A225N
ALTAMURA (BA)
VIA MATERA 47 CAP 70022

carica

titolare firmatario

4 Attività, albi ruoli e licenze

Data d'inizio dell'attività dell'impresa 01/02/2004

Attività agricola

COLTIVAZIONI MISTE DI CEREALI ED ALTRI SEMINATIVI

Attività

inizio attività

(informazione storica)

Data inizio dell'attività dell'impresa: 01/02/2004

attività agricola

COLTIVAZIONI MISTE DI CEREALI ED ALTRI SEMINATIVI

classificazione ATECORI 2007 dell'attività

*(classificazione desunta dall'attività
dichiarata)*

Codice: 01.11.4 - coltivazioni miste di cereali, legumi da granella e semi oleosi

Importanza: primaria Registro Imprese

Data inizio: 01/02/2004

5 Aggiornamento impresa

Data ultimo protocollo

14/10/2020

**AGEA - FASCICOLO AZIENDALE
ATTO DI ISCRIZIONE / ATTO DI AGGIORNAMENTO
VALIDAZIONE DATI**



10375290227

(D.M. 12 gennaio 2015 "Semplificazione")

Protocollo : AGEA.CAA4382.2021.0002131

Mandato :	CAA Confagricoltura - BARI - 002
Data sottoscrizione del mandato :	07/11/2019

DATI ANAGRAFICI E AZIENDALI

CUAA :	NNVGF81C08A225N		
Partita IVA :	06117530722	Attività (codici ATECO):	01-50-00 COLTIVAZIONI AGRICOLE ASSOCIATE ALL'ALLEVAMENTO DI ANIMALI:
Denominazione :	NINIVAGGI GIANFRANCO		
Forma giuridica:	DITTA INDIVIDUALE		
Titolare o Rappresentante legale:	NNVGF81C08A225N - NINIVAGGI GIANFRANCO		
Data di nascita :	08/03/1981	Comune di nascita :	ALTAMURA
		Prov :	BA

RECAPITO (efficace per tutti i procedimenti amministrativi con l'AGEA):

Indirizzo :	VIA MATERA 47 70022 ALTAMURA (BA)		
PEC:	gianfranconinivaggi@pec.it		
Mail:		Telefono:	

Numero Registro (RI) :		Data iscrizione registro:	21/04/2004
Sezione (ordinaria e speciale) e qualifica:			
Numero REA	BA 462579		
Attività agricola (codice e descrizione):	01-50-00 COLTIVAZIONI AGRICOLE ASSOCIATE ALL'ALLEVAMENTO DI ANIMALI: ATTIVITA' MISTA		
Data inizio	01/10/2020		
Matricola INPS :		Data iscrizione INPS:	03/12/2010

Orientamento Tecnico - Economico - OTE

OTE: 151 - AZIENDE SPECIALIZZATE NEI CEREALI (ESCLUSO IL RISO) E IN

Dimensione 144817.95 €

Coltura/Specie	Dimensione	u.m.	Produzione standard tot. €
PASCOLI MAGRI	8.56	Ha	1586.01
SUPERFICIE BOSCATI	0.17	Ha	0.0
ALTRE SUPERFICI (AREE OCCUPATE DA FABBRICATI, GIARDINI ORNAMENTALI, CORTILI, STRADE PODERALI, STAGNI, CAVE, TERRE STERILI, ECC.)	0.91	Ha	0.0
	0.31	Ha	0.0
PASCOLI MAGRI	11.91	Ha	2206.36
PASCOLI MAGRI	0	Ha	0.56
SUPERFICIE BOSCATI	0.19	Ha	0.0
PASCOLI MAGRI	9.55	Ha	1769.8
ORZO	0.33	Ha	265.62
FRUMENTO DURO	162.21	Ha	138856.03
SUPERFICIE AGRICOLA NON UTILIZZATA (SUPERFICI AGRICOLE CHE NON SONO PIU COLTIVATE PER RAGIONI ECONOMICHE, SOCIALI O D'ALTRO TIPO E CHE NON ENTRANO NELL'AVVICENDAMENTO)	11.97	Ha	0.0
	0.75	Ha	0.0
ALTRE COLTIVAZIONI PERMANENTI	0.07	Ha	133.57

RIEPILOGO DELLA COMPOSIZIONE DEL PATRIMONIO AZIENDALE (art. 3, comma 2 DM 12 gennaio 2015, n. 162)**COMPOSIZIONE TERRITORIALE**

Elenco delle particelle catastali					Forma di conduzione e n. protocollo	Proprietario	Cond. Parz.	Data Iniz. Cond.	Data Fine Cond.	Sup. catastale (Ha,As,Ca)	Sup. grafica (Ha,As,Ca)	Sup. condotta (Ha,As,Ca)
COMUNE	SEZ	FOG	PART	SUB								
1) FERRANDINA		76	00127		PROPRIETA'	NINIVAGGI GIANFRANCO	SI	08/10/2015		00,19,92	00,14,47	00,14,47
2) FERRANDINA		76	00129		PROPRIETA'	NINIVAGGI GIANFRANCO	SI	11/11/2017		00,01,40	00,02,45	00,01,29
3) FERRANDINA		76	00231		PROPRIETA' AGEA.CAA5763.2017.0000443	NINIVAGGI GIANFRANCO	SI	06/05/2017		00,01,01	00,01,20	00,01,20
4) FERRANDINA		76	00246		PROPRIETA' AGEA.CAA5763.2017.0000443	NINIVAGGI GIANFRANCO	SI	06/05/2017		00,45,33	00,44,30	00,44,30
5) FERRANDINA		76	00250		PROPRIETA' AGEA.CAA5763.2017.0000443	NINIVAGGI GIANFRANCO	SI	06/05/2017		00,16,89	00,15,83	00,15,83
6) FERRANDINA		77	00145		PROPRIETA'	NINIVAGGI GIANFRANCO	SI	12/10/2015		00,08,26	00,08,31	00,08,31

10375290227 - CUAA: NNVGFR81C08A225N

Data Stampa: 08/05/2021 pag. 2

Elenco delle particelle catastali

COMUNE	SEZ	FOG	PART	SUB	Forma di conduzione e n. protocollo	Proprietario	Cond. Parz.	Data Iniz. Cond.	Data Fine Cond.	Sup. catastale (Ha,Aa,Ca)	Sup. grafica (Ha,Aa,Ca)	Sup. condotta (Ha,Aa,Ca)
7) FERRANDINA		77	00148		PROPRIETA'	NINIVAGGI GIANFRANCO	SI	12/10/2015		00,06,34	00,05,61	00,05,61
8) FERRANDINA		77	00151		PROPRIETA'	NINIVAGGI GIANFRANCO	SI	12/10/2015		00,07,95	00,07,70	00,07,70
9) FERRANDINA		77	00161		PROPRIETA'	NINIVAGGI GIANFRANCO	SI	13/10/2015		00,06,02	00,06,38	00,06,38
10) FERRANDINA		77	00163		PROPRIETA'	NINIVAGGI GIANFRANCO	SI	13/10/2015		00,00,03	00,00,02	00,00,02
11) FERRANDINA		77	00166		PROPRIETA'	NINIVAGGI GIANFRANCO	SI	13/10/2015		00,02,15	00,02,06	00,02,06
12) FERRANDINA		77	00178		PROPRIETA'	NINIVAGGI GIANFRANCO	SI	13/10/2015		00,44,11	00,43,89	00,43,89
13) FERRANDINA		74	00048		PROPRIETA'	NINIVAGGI GIANFRANCO	NO	01/01/2013		00,26,90	00,26,56	00,00,00
14) FERRANDINA		74	00049		PROPRIETA'	NINIVAGGI GIANFRANCO	NO	01/01/2013		07,29,42	07,28,01	07,28,01
15) FERRANDINA		74	00050		PROPRIETA'	NINIVAGGI GIANFRANCO	NO	11/11/2017		18,89,98	18,85,77	16,80,42
16) FERRANDINA		74	00051		PROPRIETA'	NINIVAGGI GIANFRANCO	NO	11/11/2019		09,46,32	09,33,16	05,82,40
17) FERRANDINA		74	00052		PROPRIETA'	NINIVAGGI GIANFRANCO	NO	01/01/2013		01,33,19	01,32,99	01,32,99
18) FERRANDINA		76	00028		PROPRIETA' AGEA.CAA5763.2017.0000443	NINIVAGGI GIANFRANCO	SI	06/05/2017		13,73,08	13,01,31	13,01,31
19) FERRANDINA		76	00030		PROPRIETA'	NINIVAGGI GIANFRANCO	SI	13/11/2017		06,52,68	06,62,70	06,12,04
20) FERRANDINA		76	00099		PROPRIETA'	NINIVAGGI GIANFRANCO	SI	13/11/2017		01,12,72	01,14,04	01,05,06
21) FERRANDINA		76	00125		PROPRIETA'	NINIVAGGI GIANFRANCO	NO	01/01/2013		01,98,18	01,77,82	01,77,82
22) FERRANDINA		76	00184		PROPRIETA' AGEA.CAA5763.2017.0000443	NINIVAGGI GIANFRANCO	SI	06/05/2017		05,22,34	05,08,74	05,08,72
23) FERRANDINA		76	00185		PROPRIETA' AGEA.CAA5763.2017.0000443	NINIVAGGI GIANFRANCO	SI	06/05/2017		04,06,63	05,01,14	05,01,14
24) FERRANDINA		76	00245		PROPRIETA' AGEA.CAA5763.2017.0000443	NINIVAGGI GIANFRANCO	SI	06/05/2017		00,90,67	01,09,21	01,09,21
25) FERRANDINA		76	00247		PROPRIETA'	NINIVAGGI GIANFRANCO	NO	01/01/2013		03,14,44	02,81,29	02,81,29
26) FERRANDINA		76	00248		PROPRIETA'	NINIVAGGI GIANFRANCO	SI	01/01/2013		00,20,56	00,20,76	00,20,76
27) FERRANDINA		76	00249		PROPRIETA' AGEA.CAA5763.2017.0000443	NINIVAGGI GIANFRANCO	SI	06/05/2017		18,51,40	18,27,10	18,27,10
28) FERRANDINA		76	00267		PROPRIETA' AGEA.CAA5763.2017.0000443	NINIVAGGI GIANFRANCO	SI	06/05/2017		00,04,88	00,04,70	00,04,70

Elenco delle particelle catastali

COMUNE	SEZ	FOG	PART	SUB	Forma di conduzione e n. protocollo	Proprietario	Cond. Parz.	Data Iniz. Cond.	Data Fine Cond.	Sup. catastale (Ha,Aa,Ca)	Sup. grafica (Ha,Aa,Ca)	Sup. condotta (Ha,Aa,Ca)
29) FERRANDINA	76	00268	PROPRIETA'		AGEA.CAA5763.2017.0000443	NINIVAGGI GIANFRANCO	SI	06/05/2017		08,93,69	08,97,16	08,97,16
30) FERRANDINA	76	00274	PROPRIETA'			NINIVAGGI GIANFRANCO	SI	08/10/2015		01,36,50	01,91,43	01,91,43
31) FERRANDINA	76	00277	PROPRIETA'		AGEA.CAA5763.2017.0000443	NINIVAGGI GIANFRANCO	SI	11/11/2020		14,66,62	14,62,28	14,54,16
32) FERRANDINA	76	00278	PROPRIETA'		AGEA.CAA5763.2017.0000443	NINIVAGGI GIANFRANCO	SI	06/05/2017		00,47,67	00,49,72	00,49,72
33) FERRANDINA	76	00279	PROPRIETA'		AGEA.CAA5763.2017.0000443	NINIVAGGI GIANFRANCO	SI	06/05/2017		00,09,92	00,10,51	00,10,51
34) FERRANDINA	76	00280	PROPRIETA'			NINIVAGGI GIANFRANCO	SI	13/11/2017		07,91,52	07,61,89	07,42,22
35) FERRANDINA	77	00010	PROPRIETA'			NINIVAGGI GIANFRANCO	NO	01/01/2013		00,45,30	00,44,37	00,44,37
36) FERRANDINA	77	00025	PROPRIETA'			NINIVAGGI GIANFRANCO	NO	01/01/2013		00,51,04	00,50,44	00,50,44
37) FERRANDINA	77	00026	PROPRIETA'			NINIVAGGI GIANFRANCO	NO	11/11/2017		03,95,71	03,94,30	03,80,71
38) FERRANDINA	77	00027	PROPRIETA'			NINIVAGGI GIANFRANCO	NO	01/01/2013		02,91,95	02,89,94	02,89,94
39) FERRANDINA	77	00028	PROPRIETA'			NINIVAGGI GIANFRANCO	SI	01/01/2013		00,37,96	00,38,62	00,38,62
40) FERRANDINA	77	00029	PROPRIETA'			NINIVAGGI GIANFRANCO	SI	01/01/2013		00,46,11	00,46,76	00,46,75
41) FERRANDINA	77	00030	PROPRIETA'			NINIVAGGI GIANFRANCO	SI	11/11/2017		05,76,12	05,77,26	03,46,35
42) FERRANDINA	77	00031	PROPRIETA'			NINIVAGGI GIANFRANCO	NO	11/11/2017		03,01,29	03,01,25	02,98,24
43) FERRANDINA	77	00032	PROPRIETA'			NINIVAGGI GIANFRANCO	SI	11/11/2017		05,11,97	05,13,37	04,84,42
44) FERRANDINA	77	00033	PROPRIETA'			NINIVAGGI GIANFRANCO	NO	11/11/2017		15,12,97	14,98,88	04,80,05
45) FERRANDINA	77	00036	PROPRIETA'			NINIVAGGI GIANFRANCO	NO	11/11/2017		03,00,89	02,99,69	02,93,70
46) FERRANDINA	77	00039	PROPRIETA'		AGEA.CAA5763.2017.0000443	NINIVAGGI GIANFRANCO	SI	06/05/2017		01,55,66	01,54,18	01,54,18
47) FERRANDINA	77	00042	PROPRIETA'			NINIVAGGI GIANFRANCO	NO	01/01/2013		01,47,05	01,44,53	01,44,53
48) FERRANDINA	77	00043	PROPRIETA'			NINIVAGGI GIANFRANCO	SI	01/01/2013		01,97,77	02,04,13	02,04,12
49) FERRANDINA	77	00097	PROPRIETA'			NINIVAGGI GIANFRANCO	SI	11/11/2017		00,58,16	00,60,63	00,59,99
50) FERRANDINA	77	00098	PROPRIETA'			NINIVAGGI GIANFRANCO	SI	01/01/2013		00,10,20	00,10,69	00,10,69

Elenco delle particelle catastali												
COMUNE	SEZ	FOG	PART	SUB	Forma di conduzione e n. protocollo	Proprietario	Cond. Parz.	Data Iniz. Cond.	Data Fine Cond.	Sup. catastale (Ha,Aa,Ca)	Sup. grafica (Ha,Aa,Ca)	Sup. condotta (Ha,Aa,Ca)
51) FERRANDINA		77	00099		PROPRIETA'	NINIVAGGI GIANFRANCO	SI	13/10/2015		00,53,79	00,52,43	00,52,43
52) FERRANDINA		77	00105		PROPRIETA'	NINIVAGGI GIANFRANCO	NO	01/01/2013		00,98,31	00,95,36	00,95,36
53) FERRANDINA		77	00118		PROPRIETA'	NINIVAGGI GIANFRANCO	NO	01/01/2013		00,46,88	00,47,10	00,46,88
54) FERRANDINA		77	00120		PROPRIETA'	NINIVAGGI GIANFRANCO	NO	11/11/2017		00,37,45	00,35,16	00,33,33
55) FERRANDINA		77	00122		PROPRIETA'	NINIVAGGI GIANFRANCO	SI	11/11/2020		13,58,01	13,85,50	12,56,85
56) FERRANDINA		77	00125		PROPRIETA'	NINIVAGGI GIANFRANCO	NO	11/11/2020		00,66,39	00,67,18	00,57,48
57) FERRANDINA		77	00141		PROPRIETA'	NINIVAGGI GIANFRANCO	SI	12/10/2015		00,35,50	00,39,31	00,39,31
58) FERRANDINA		77	00142		PROPRIETA'	NINIVAGGI GIANFRANCO	SI	12/10/2015		00,09,60	00,10,33	00,10,33
59) FERRANDINA		77	00143		PROPRIETA'	NINIVAGGI GIANFRANCO	SI	12/10/2015		02,45,63	02,58,11	02,58,11
60) FERRANDINA		77	00144		PROPRIETA'	NINIVAGGI GIANFRANCO	SI	11/11/2020		05,90,20	05,94,53	05,88,00
61) FERRANDINA		77	00146		PROPRIETA'	NINIVAGGI GIANFRANCO	SI	12/10/2015		00,21,82	00,20,29	00,20,29
62) FERRANDINA		77	00147		PROPRIETA'	NINIVAGGI GIANFRANCO	SI	12/10/2015		00,62,74	00,57,47	00,57,47
63) FERRANDINA		77	00149		PROPRIETA'	NINIVAGGI GIANFRANCO	SI	12/10/2015		00,56,63	00,47,96	00,47,96
64) FERRANDINA		77	00150		PROPRIETA'	NINIVAGGI GIANFRANCO	SI	12/10/2015		00,92,99	00,90,77	00,90,77
65) FERRANDINA		77	00152		PROPRIETA'	NINIVAGGI GIANFRANCO	SI	11/11/2017		02,92,36	02,84,74	02,78,77
66) FERRANDINA		77	00153		PROPRIETA'	NINIVAGGI GIANFRANCO	SI	11/11/2017		07,63,49	07,62,97	00,98,85
67) FERRANDINA		77	00154		PROPRIETA'	NINIVAGGI GIANFRANCO	SI	13/10/2015		00,04,03	00,04,66	00,00,00
68) FERRANDINA		77	00155		PROPRIETA'	NINIVAGGI GIANFRANCO	SI	11/11/2017		00,12,45	00,12,50	00,10,09
69) FERRANDINA		77	00156		PROPRIETA'	NINIVAGGI GIANFRANCO	SI	13/10/2015		00,05,51	00,05,85	00,00,00
70) FERRANDINA		77	00157		PROPRIETA'	NINIVAGGI GIANFRANCO	SI	13/10/2015		00,44,89	00,45,65	00,45,65
71) FERRANDINA		77	00158		PROPRIETA'	NINIVAGGI GIANFRANCO	SI	13/10/2015		00,07,90	00,08,07	00,00,00
72) FERRANDINA		77	00159		PROPRIETA'	NINIVAGGI GIANFRANCO	SI	11/11/2017		00,32,63	00,33,57	00,03,48

Elenco delle particelle catastali

COMUNE	SEZ	FOG	PART	SUB	Forma di conduzione e n. protocollo	Proprietario	Cond. Parz.	Data Iniz. Cond.	Data Fine Cond.	Sup. catastale (Ha,Aa,Ca)	Sup. grafica (Ha,Aa,Ca)	Sup. condotta (Ha,Aa,Ca)
73) FERRANDINA		77	00160		PROPRIETA'	NINIVAGGI GIANFRANCO	SI	13/10/2015		00,16,07	00,15,91	00,15,91
74) FERRANDINA		77	00162		PROPRIETA'	NINIVAGGI GIANFRANCO	SI	13/10/2015		00,71,31	00,71,42	00,71,42
75) FERRANDINA		77	00164		PROPRIETA'	NINIVAGGI GIANFRANCO	SI	13/10/2015		00,54,08	00,54,31	00,54,31
76) FERRANDINA		77	00165		PROPRIETA'	NINIVAGGI GIANFRANCO	SI	13/10/2015		00,02,36	00,02,32	00,00,00
77) FERRANDINA		77	00167		PROPRIETA'	NINIVAGGI GIANFRANCO	SI	13/10/2015		00,56,15	00,57,08	00,57,08
78) FERRANDINA		77	00168		PROPRIETA' AGEA.CAA5763.2017.0000443	NINIVAGGI GIANFRANCO	SI	11/11/2020		02,48,08	02,49,34	00,38,09
79) FERRANDINA		77	00170		PROPRIETA' AGEA.CAA5763.2017.0000443	NINIVAGGI GIANFRANCO	SI	06/05/2017		00,43,32	00,43,90	00,43,90
80) FERRANDINA		77	00172		PROPRIETA' AGEA.CAA5763.2017.0000443	NINIVAGGI GIANFRANCO	SI	06/05/2017		07,12,58	07,05,25	07,05,25
81) FERRANDINA		77	00173		PROPRIETA' AGEA.CAA5763.2017.0000443	NINIVAGGI GIANFRANCO	SI	06/05/2017		00,24,38	00,26,37	00,26,37
82) FERRANDINA		77	00174		PROPRIETA' AGEA.CAA5763.2017.0000443	NINIVAGGI GIANFRANCO	SI	06/05/2017		01,77,14	01,78,38	01,78,38
83) FERRANDINA		77	00175		PROPRIETA'	NINIVAGGI GIANFRANCO	SI	13/10/2015		03,21,09	03,23,21	03,23,21
84) FERRANDINA		77	00176		PROPRIETA'	NINIVAGGI GIANFRANCO	SI	13/10/2015		00,15,22	00,15,21	00,00,00
85) FERRANDINA		77	00177		PROPRIETA'	NINIVAGGI GIANFRANCO	SI	13/10/2015		00,12,98	00,12,33	00,12,33
86) FERRANDINA		86	00029		PROPRIETA' AGEA.CAA5763.2017.0000718	NINIVAGGI GIANFRANCO	NO	13/11/2017		01,64,80	01,69,43	01,69,43
87) FERRANDINA		86	00076		PROPRIETA'	NINIVAGGI GIANFRANCO	SI	01/01/2013		00,07,36	00,07,50	00,07,50
88) FERRANDINA		86	00083		PROPRIETA' AGEA.CAA5763.2017.0000718	NINIVAGGI GIANFRANCO	NO	13/11/2017		04,89,21	04,85,39	04,85,39
89) FERRANDINA		86	00084		PROPRIETA' AGEA.CAA5763.2017.0000718	NINIVAGGI GIANFRANCO	NO	13/11/2017		03,28,08	03,24,14	03,23,07
90) IRSINA		63	00001		PROPRIETA'	NINIVAGGI GIANFRANCO	NO	14/05/2012		01,51,21	01,48,96	00,00,00
91) IRSINA		63	00015		PROPRIETA'	NINIVAGGI GIANFRANCO	SI	14/05/2012		00,29,04	00,30,09	00,00,00
92) IRSINA		63	00075		PROPRIETA'	NINIVAGGI GIANFRANCO	NO	14/05/2012		00,73,33	00,72,19	00,00,00
93) IRSINA		63	00091		PROPRIETA'	NINIVAGGI GIANFRANCO	NO	28/03/2017		18,35,00	18,21,63	00,00,00
94) IRSINA		63	00093		PROPRIETA'	NINIVAGGI GIANFRANCO	NO	14/05/2012		28,38,69	28,37,02	00,00,00

Elenco delle particelle catastali												
COMUNE	SEZ	FOG	PART	SUB	Forma di conduzione e n. protocollo	Proprietario	Cond. Parz.	Data Iniz. Cond.	Data Fine Cond.	Sup. catastale (Ha,Aa,Ca)	Sup. grafica (Ha,Aa,Ca)	Sup. condotta (Ha,Aa,Ca)
95) IRSINA		63	00098		PROPRIETA'	NINIVAGGI GIANFRANCO	NO	14/05/2012		02,23,38	02,13,26	00,00,00
96) IRSINA		63	00113		PROPRIETA'	NINIVAGGI GIANFRANCO	SI	14/05/2012		00,24,38	00,25,36	00,00,00
97) IRSINA		63	00117		PROPRIETA'	NINIVAGGI GIANFRANCO	NO	14/05/2012		06,74,65	06,70,26	00,00,00
98) IRSINA		63	00122		PROPRIETA'	NINIVAGGI GIANFRANCO	NO	08/08/2012		26,97,16	26,22,77	00,00,00
99) IRSINA		63	00124		PROPRIETA'	NINIVAGGI GIANFRANCO	SI	21/08/2014		01,52,83	01,73,26	00,00,00
100) IRSINA		75	00164		PROPRIETA'	NINIVAGGI GIANFRANCO	NO	14/05/2012		03,15,20	03,15,37	00,00,00
101) SCANZANO IONICO		61	02024		PROPRIETA'	NINIVAGGI GIANFRANCO	NO	07/06/2016		00,36,24	00,36,37	00,36,24
102) SCANZANO IONICO		61	02046		PROPRIETA'	NINIVAGGI GIANFRANCO	SI	28/11/2016		00,09,94	00,06,02	00,06,02

SEGNALAZIONI SUI TERRENI

VINCOLI AMMINISTRATIVI E AGRONOMICI CUI E' SOTTOPOSTA LA SUPERFICIE

Comune	Sez.	Fog.	Part.	Sub.	Vincolo su uso del suolo (occupazione, destinazione e varietà)	SIC ZPS ZVN	Zonizzazione PSR, specifiche regionali (aree A-B-C-D)	Zone Svantaggiate e Zone Montane	Tematismi Regionali	Colt. Biol.	Produzione integrata	Terreno percorso da incendi	Terreno confisc.	Data Inizio Vincolo	Data Fine Vincolo	Origine (atto amministrativo o normativo)
FERRANDINA		76	00127			ZVN: NO	D	PRESENZA								
FERRANDINA		76	00129			ZVN: NO	D	PRESENZA								
FERRANDINA		76	00231			ZVN: NO	D	PRESENZA								
FERRANDINA		76	00246			ZVN: NO	D	PRESENZA								
FERRANDINA		76	00250			ZVN: NO	D	PRESENZA								
FERRANDINA		77	00145			ZVN: NO	D	PRESENZA								
FERRANDINA		77	00148			ZVN: NO	D	PRESENZA								

Comune	Sez.	Fog.	Part.	Sub.	Vincolo su uso del suolo (occupazione, destinazione e varietà)	SIC ZPS ZVN	Zonizzazione PSR, specifiche regionali (aree A-B-C-D)	Zone Svantaggiate e Zone Montane	Tematismi Regionali	Colt. Biol.	Produzione Integrata	Terreno percorso da incendi	Terreno confisc.	Data Inizio Vincolo	Data Fine Vincolo	Origine (atto amministrativo o normativo)
FERRANDINA		77	00151			ZVN: NO	D	PRESENZA								
FERRANDINA		77	00161			ZVN: NO	D	PRESENZA								
FERRANDINA		77	00163			ZVN: NO	D	PRESENZA								
FERRANDINA		77	00166			ZVN: NO	D	PRESENZA								
FERRANDINA		77	00178			ZVN: NO	D	PRESENZA								
FERRANDINA		74	00048			ZVN: NO	D	PRESENZA								
FERRANDINA		74	00049			ZVN: NO	D	PRESENZA								
FERRANDINA		74	00050			ZVN: NO	D	PRESENZA								
FERRANDINA		74	00051			ZVN: NO	D	PRESENZA								
FERRANDINA		74	00052			ZVN: NO	D	PRESENZA								
FERRANDINA		76	00028			ZVN: NO	D	PRESENZA								
FERRANDINA		76	00030			ZVN: NO	D	PRESENZA								
FERRANDINA		76	00099			ZVN: NO	D	PRESENZA								
FERRANDINA		76	00125			ZVN: NO	D	PRESENZA								

Comune	Sez.	Fog.	Part.	Sub.	Vincolo su uso del suolo (occupazione, destinazione e varietà)	SIC ZPS ZVN	Zonizzazione PSR, specifiche regionali (aree A-B-C-D)	Zone Svantaggiate e Zone Montane	Tematismi Regionali	Colt. Biol.	Produzione Integrata	Terreno percorso da incendi	Terreno confisc.	Data Inizio Vincolo	Data Fine Vincolo	Origine (atto amministrativo o normativo)
FERRANDINA		76	00184			ZVN: NO	D	PRESENZA								
FERRANDINA		76	00185			ZVN: NO	D	PRESENZA								
FERRANDINA		76	00245			ZVN: NO	D	PRESENZA								
FERRANDINA		76	00247			ZVN: NO	D	PRESENZA								
FERRANDINA		76	00248			ZVN: NO	D	PRESENZA								
FERRANDINA		76	00249			ZVN: NO	D	PRESENZA								
FERRANDINA		76	00267			ZVN: NO	D	PRESENZA								
FERRANDINA		76	00268			ZVN: NO	D	PRESENZA								
FERRANDINA		76	00274			ZVN: NO	D	PRESENZA								
FERRANDINA		76	00277			ZVN: NO	D	PRESENZA								
FERRANDINA		76	00278			ZVN: NO	D	PRESENZA								
FERRANDINA		76	00279			ZVN: NO	D	PRESENZA								
FERRANDINA		76	00280			ZVN: NO	D	PRESENZA								
FERRANDINA		77	00010			ZVN: NO	D	PRESENZA								

Comune	Sez.	Fog.	Part.	Sub.	Vincolo su uso del suolo (occupazione, destinazione e varietà)	SIC ZPS ZVN	Zonizzazione PSR, specifiche regionali (aree A-B-C-D)	Zone Svantaggiate e Zone Montane	Tematismi Regionali	Colt. Biol.	Produzione Integrata	Terreno percorso da incendi	Terreno confisc.	Data Inizio Vincolo	Data Fine Vincolo	Origine (atto amministrativo o normativo)
FERRANDINA		77	00025			ZVN: NO	D	PRESENZA								
FERRANDINA		77	00026			ZVN: NO	D	PRESENZA								
FERRANDINA		77	00027			ZVN: NO	D	PRESENZA								
FERRANDINA		77	00028			ZVN: NO	D	PRESENZA								
FERRANDINA		77	00029			ZVN: NO	D	PRESENZA								
FERRANDINA		77	00030			ZVN: NO	D	PRESENZA								
FERRANDINA		77	00031			ZVN: NO	D	PRESENZA								
FERRANDINA		77	00032			ZVN: NO	D	PRESENZA								
FERRANDINA		77	00033			ZVN: NO	D	PRESENZA								
FERRANDINA		77	00036			ZVN: NO	D	PRESENZA								
FERRANDINA		77	00039			ZVN: NO	D	PRESENZA								
FERRANDINA		77	00042			ZVN: NO	D	PRESENZA								
FERRANDINA		77	00043			ZVN: NO	D	PRESENZA								
FERRANDINA		77	00097			ZVN: NO	D	PRESENZA								

Comune	Sez.	Fog.	Part.	Sub.	Vincolo su uso del suolo (occupazione, destinazione e varietà)	SIC ZPS ZVN	Zonizzazione PSR, specifiche regionali (aree A-B-C-D)	Zone Svantaggiate e Zone Montane	Tematismi Regionali	Colt. Biol.	Produzione Integrata	Terreno percorso da incendi	Terreno confisc.	Data Inizio Vincolo	Data Fine Vincolo	Origine (atto amministrativo o normativo)
FERRANDINA		77	00098			ZVN: NO	D	PRESENZA								
FERRANDINA		77	00099			ZVN: NO	D	PRESENZA								
FERRANDINA		77	00105			ZVN: NO	D	PRESENZA								
FERRANDINA		77	00118			ZVN: NO	D	PRESENZA								
FERRANDINA		77	00120			ZVN: NO	D	PRESENZA								
FERRANDINA		77	00122			ZVN: NO	D	PRESENZA								
FERRANDINA		77	00125			ZVN: NO	D	PRESENZA								
FERRANDINA		77	00141			ZVN: NO	D	PRESENZA								
FERRANDINA		77	00142			ZVN: NO	D	PRESENZA								
FERRANDINA		77	00143			ZVN: NO	D	PRESENZA								
FERRANDINA		77	00144			ZVN: NO	D	PRESENZA								
FERRANDINA		77	00146			ZVN: NO	D	PRESENZA								
FERRANDINA		77	00147			ZVN: NO	D	PRESENZA								
FERRANDINA		77	00149			ZVN: NO	D	PRESENZA								

Comune	Sez.	Fog.	Part.	Sub.	Vincolo su uso del suolo (occupazione, destinazione e varietà)	SIC ZPS ZVN	Zonizzazione PSR, specifiche regionali (aree A-B-C-D)	Zone Svantaggiate e Zone Montane	Tematismi Regionali	Colt. Biol.	Produzione Integrata	Terreno percorso da incendi	Terreno confisc.	Data Inizio Vincolo	Data Fine Vincolo	Origine (atto amministrativo o normativo)
FERRANDINA		77	00150			ZVN: NO	D	PRESENZA								
FERRANDINA		77	00152			ZVN: NO	D	PRESENZA								
FERRANDINA		77	00153			ZVN: NO	D	PRESENZA								
FERRANDINA		77	00154			ZVN: NO	D	PRESENZA								
FERRANDINA		77	00155			ZVN: NO	D	PRESENZA								
FERRANDINA		77	00156			ZVN: NO	D	PRESENZA								
FERRANDINA		77	00157			ZVN: NO	D	PRESENZA								
FERRANDINA		77	00158			ZVN: NO	D	PRESENZA								
FERRANDINA		77	00159			ZVN: NO	D	PRESENZA								
FERRANDINA		77	00160			ZVN: NO	D	PRESENZA								
FERRANDINA		77	00162			ZVN: NO	D	PRESENZA								
FERRANDINA		77	00164			ZVN: NO	D	PRESENZA								
FERRANDINA		77	00165			ZVN: NO	D	PRESENZA								
FERRANDINA		77	00167			ZVN: NO	D	PRESENZA								

Comune	Sez.	Fog.	Part.	Sub.	Vincolo su uso del suolo (occupazione, destinazione e varietà)	SIC ZPS ZVN	Zonizzazione PSR, specifiche regionali (aree A-B-C-D)	Zone Svantaggiate e Zone Montane	Tematismi Regionali	Colt. Biol.	Produzione Integrata	Terreno percorso da incendi	Terreno confisc.	Data Inizio Vincolo	Data Fine Vincolo	Origine (atto amministrativo o normativo)
FERRANDINA		77	00168			ZVN: NO	D	PRESENZA								
FERRANDINA		77	00170			ZVN: NO	D	PRESENZA								
FERRANDINA		77	00172			ZVN: NO	D	PRESENZA								
FERRANDINA		77	00173			ZVN: NO	D	PRESENZA								
FERRANDINA		77	00174			ZVN: NO	D	PRESENZA								
FERRANDINA		77	00175			ZVN: NO	D	PRESENZA								
FERRANDINA		77	00176			ZVN: NO	D	PRESENZA								
FERRANDINA		77	00177			ZVN: NO	D	PRESENZA								
FERRANDINA		86	00029			ZVN: NO	D	PRESENZA								
FERRANDINA		86	00076			ZVN: NO	D	PRESENZA								
FERRANDINA		86	00083			ZVN: NO	D	PRESENZA								
FERRANDINA		86	00084			ZVN: NO	D	PRESENZA								
IRSINA		63	00001			ZVN: NO	D	PRESENZA								
IRSINA		63	00015			ZVN: NO	D	PRESENZA								

Comune	Sez.	Fog.	Part.	Sub.	Vincolo su uso del suolo (occupazione, destinazione e varietà)	SIC ZPS ZVN	Zonizzazione PSR, specifiche regionali (aree A-B-C-D)	Zone Svantaggiate e Zone Montane	Tematismi Regionali	Colt. Biol.	Produzione Integrata	Terreno percorso da incendi	Terreno confisc.	Data Inizio Vincolo	Data Fine Vincolo	Origine (atto amministrativo o normativo)
IRSINA	63	00075				ZVN: NO	D	PRESENZA								
IRSINA	63	00091				ZVN: NO	D	PRESENZA								
IRSINA	63	00093				ZVN: NO	D	PRESENZA								
IRSINA	63	00098				ZVN: NO	D	PRESENZA								
IRSINA	63	00113				ZVN: NO	D	PRESENZA								
IRSINA	63	00117				ZVN: NO	D	PRESENZA								
IRSINA	63	00122				ZVN: NO	D	PRESENZA								
IRSINA	63	00124				ZVN: NO	D	PRESENZA								
IRSINA	75	00164				ZVN: NO	D	PRESENZA								
SCANZANO IONICO	61	02024				ZVN: SI	B	ASSENZA								
SCANZANO IONICO	61	02046				ZVN: SI	B	ASSENZA								

COMPOSIZIONE ZOOTECNICA

FABBRICATI

COMUNE	Riferimenti catastali				Conduzione	Data inizio	Data fine	Sup. (mq)	Sup. Coperta (mq)	Sup. Scoperta (mq)	Vol. (mc)	N° Posti	Utilizzatori
	SEZ	FOG	PART	SUB									
1) FERRANDINA	76	00028			PROPRIETA'	06/05/2017		2529					
2) FERRANDINA	76	00127			PROPRIETA'	08/10/2015		1447					

COMUNE	Riferimenti catastali				Conduzione	Data inizio	Data fine	Sup. (mq)	Sup. Coperta (mq)	Sup. Scoperta (mq)	Vol. (mc)	N° Posti	Utilizzatori
	SEZ	FOG	PART	SUB									
3) FERRANDINA	76		00129		PROPRIETA'	11/11/2017		129					
4) FERRANDINA	76		00231		PROPRIETA'	06/05/2017		120					
5) FERRANDINA	76		00245		PROPRIETA'	06/05/2017		33					
6) FERRANDINA	76		00245		PROPRIETA'	06/05/2017		125					
7) FERRANDINA	76		00246		PROPRIETA'	06/05/2017		4430					
8) FERRANDINA	76		00247		PROPRIETA'	01/01/2013		1093					
9) FERRANDINA	76		00248		PROPRIETA'	01/01/2013		56					
10) FERRANDINA	76		00248		PROPRIETA'	01/01/2013		378					
11) FERRANDINA	76		00249		PROPRIETA'	06/05/2017		307					
12) FERRANDINA	76		00249		PROPRIETA'	06/05/2017		49					
13) FERRANDINA	76		00249		PROPRIETA'	06/05/2017		71					
14) FERRANDINA	76		00249		PROPRIETA'	06/05/2017		379					
15) FERRANDINA	76		00250		PROPRIETA'	06/05/2017		1583					
16) FERRANDINA	76		00267		PROPRIETA'	06/05/2017		2					
17) FERRANDINA	76		00274		PROPRIETA'	08/10/2015		287					
18) FERRANDINA	76		00274		PROPRIETA'	08/10/2015		795					
19) FERRANDINA	76		00278		PROPRIETA'	06/05/2017		329					
20) FERRANDINA	76		00278		PROPRIETA'	06/05/2017		309					
21) FERRANDINA	76		00278		PROPRIETA'	06/05/2017		636					
22) FERRANDINA	76		00280		PROPRIETA'	13/11/2017		225					
23) FERRANDINA	76		00280		PROPRIETA'	13/11/2017		4116					
24) FERRANDINA	77		00118		PROPRIETA'	01/01/2013		1202					
25) FERRANDINA	77		00120		PROPRIETA'	11/11/2017		449					
26) FERRANDINA	77		00142		PROPRIETA'	12/10/2015		574					
27) FERRANDINA	77		00143		PROPRIETA'	12/10/2015		544					
28) FERRANDINA	77		00145		PROPRIETA'	12/10/2015		831					
29) FERRANDINA	77		00148		PROPRIETA'	12/10/2015		561					

COMUNE	Riferimenti catastali				Conduzione	Data inizio	Data fine	Sup. (mq)	Sup. Coperta (mq)	Sup. Scoperta (mq)	Vol. (mc)	N° Posti	Utilizzatori
	SEZ	FOG	PART	SUB									
30) FERRANDINA	77		00151		PROPRIETA'	12/10/2015		770					
31) FERRANDINA	77		00161		PROPRIETA'	13/10/2015		638					
32) FERRANDINA	77		00163		PROPRIETA'	13/10/2015		2					
33) FERRANDINA	77		00166		PROPRIETA'	13/10/2015		206					
34) FERRANDINA	77		00173		PROPRIETA'	06/05/2017		160					
35) FERRANDINA	77		00173		PROPRIETA'	06/05/2017		2465					
36) FERRANDINA	77		00175		PROPRIETA'	13/10/2015		196					
37) FERRANDINA	77		00175		PROPRIETA'	13/10/2015		181					
38) FERRANDINA	77		00177		PROPRIETA'	13/10/2015		1190					
39) FERRANDINA	77		00178		PROPRIETA'	13/10/2015		4388					
40) FERRANDINA	86		00076		PROPRIETA'	01/01/2013		45					
41) FERRANDINA	86		00076		PROPRIETA'	01/01/2013		62					
42) SCANZANO IONICO	61		02024		PROPRIETA'	07/06/2016		827					
43) SCANZANO IONICO	61		02046		PROPRIETA'	28/11/2016		69					

MEZZI DI PRODUZIONE

Tipologia mezzo	Modello	Telaio	Motore	Targa	Rimorchio	Carburante	Immatricolazione	Trazione	Forma di possesso	Data Inizio	Data Fine
1) RIMORCHIO DI PESO SUP. A 15 Q	RIMORCHIO TRAINATO		CARDI	AB 97273	Peso complessivo (q.li): - Tara (q.li):	No carburante	ITALIANA	Ruote	Utilizzatore	03/05/2016	
2) ALTRE MACCHINE	FRANGIZOLLE		VIVIANI		Peso complessivo (q.li): - Tara (q.li):	No carburante	ITALIANA	Fisso	Proprietario	08/05/2017	
3) ALTRE MACCHINE	SPANDICONCIME		SULKY		Peso complessivo (q.li): - Tara (q.li):	No carburante	ITALIANA	Fisso	Proprietario	01/05/2017	
4) ALTRE MACCHINE	FALCIATRICE		BCS		Peso complessivo (q.li): - Tara (q.li):	No carburante	ITALIANA	Fisso	Proprietario	02/05/2016	
5) ALTRE MACCHINE	ARATRO		NARDI		Peso complessivo (q.li): - Tara (q.li):	No carburante	ITALIANA	Fisso	Proprietario	01/05/2018	
6) ALTRE MACCHINE	SEMINATRICE		VERTULLI MOD VSP5340		Peso complessivo (q.li): - Tara (q.li):	No carburante	ITALIANA	Fisso	Proprietario	07/11/2019	
7) ALTRE MACCHINE	ATOMIZZATORE		PROJET		Peso complessivo (q.li): - Tara (q.li):	No carburante	ITALIANA	Fisso	Utilizzatore	01/05/2019	
8) ALTRE MACCHINE	TILLER		MARVULLI		Peso complessivo (q.li): - Tara (q.li):	No carburante	ITALIANA	Fisso	Utilizzatore	01/05/2017	
9) ALTRE MACCHINE	RULLO CAMBRIDGEROLLE	RX0016733	VADERSTAD		Peso complessivo (q.li): - Tara (q.li):	No carburante	ITALIANA	Fisso	Proprietario	17/10/2019	
10) TRATTRICE	120 C		FIAT ALLUIS	MT 009735	Peso complessivo (q.li): - Tara (q.li):	Gasolio	ITALIANA	Cingoli	Proprietario	02/05/2016	
11) ALTRE MACCHINE	ERPICE ROTANTE		COMAS		Peso complessivo (q.li): - Tara (q.li):	No carburante	ITALIANA	Fisso	Utilizzatore	02/05/2016	
12) ALTRE MACCHINE	ANDANATRICE		COMAS		Peso complessivo (q.li): - Tara (q.li):	No carburante	ITALIANA	Fisso	Proprietario	14/10/2019	

Tipologia mezzo	Modello	Telaio	Motore	Targa	Rimorchio	Carburante	Immatricolazione	Trazione	Forma di possesso	Data Inizio	Data Fine
13) MIETITREBBIATRICE SEMOVENTE	AL QUATTRO EVO	ZN205530V03000148	LAVERDA	BT677M	Peso complessivo (q.li): - Tara (q.li):	Gasolio	ITALIANA	Ruote	Proprietario	01/06/2019	
14) TRATTRICE	135DT	126597B	NEW HOLLAND	AL616Y	Peso complessivo (q.li): 0 - Tara (q.li): 0	Gasolio	ITALIANA	Ruote	Proprietario	29/07/2005	

MANODOPERA

VINCOLI AZIENDALI

TITOLI ALL'AIUTO

I titoli definitivi vengono determinati entro il 1 aprile 2016, ai sensi dell'articolo 18 del Reg. (UE) n. 639/2014

LEGAMI ASSOCIATIVI

Organismo collettivo di adesione				
Codice Fiscale	Denominazione	Tipologia di Organismo di adesione	Attività dell'Organismo collettivo	Data di inizio validità
1) 00916890247	BIOS SRL	ORGANISMO CONTROLLO BIOLOGICO	CONTROLLO DI QUALITA' E CERTIFICAZIONE DI PRODOTTI, PROCESSI E SISTEMI	13/05/1996
2) 01304190778	TENUTE LUCANE SOCIETA' CONSORTILE A RESPONSABILITA' LIMITATA	ATI	accordo di filiera	10/11/2018

ISCRIZIONE AD ALBI E REGISTRI

DOCUMENTI PRESENTI NEL FASCICOLO CARTACEO

Sezione dati	Tipologia documento	N. Protocollo	Data sottoscrizione	Data decorrenza	Data scadenza
1) IDENTITA' DEL TITOLARE	DOCUMENTO DI IDENTITA'	AGEA.CAA4382.2020.0000654		16/07/2019	08/03/2030
2) IDENTITA' DEL TITOLARE	DOCUMENTO DI IDENTITA'	AGEA.CAA4382.2019.0002929		28/01/2013	08/03/2023
3) VENDITA DI TITOLI ORDINARI O DA RITIRO SENZA TERRA (DAL 2008)	CONTRATTO DI TRASFERIMENTO REGISTRATO CON SPECIFICATI I TITOLI TRASFERITI	AGEA.CAA5749.2014.0000625		15/05/2014	
4) IDENTITA' DEL TITOLARE	DOCUMENTO DI IDENTITA'	AGEA.CAA5749.2013.0000668		28/01/2013	08/03/2023
5) VENDITA DI TITOLI ORDINARI O DA RITIRO SENZA TERRA (DAL 2008)	CONTRATTO DI TRASFERIMENTO REGISTRATO CON SPECIFICATI I TITOLI TRASFERITI	AGEA.CAA5749.2013.0000516		26/04/2013	
6) CODICE FISCALE	COPIA CERTIFICATO ATTRIBUZIONE C.F.	AGEA.CAA2703.2011.0000062		28/02/2011	
7) ISCRIZIONE C.C.I.A.A.	DOCUMENTAZIONE CCIAA	AGEA.CAA2703.2007.0000225		21/04/2004	
8) PARTITA IVA	COPIA TAGLIANDO ATTRIBUZIONE P.IVA	AGEA.CAA2703.2007.0000224		10/02/2004	
9) VENDITA DI TITOLI ORDINARI O DA RITIRO SENZA TERRA (DAL 2008)	CONTRATTO DI TRASFERIMENTO REGISTRATO CON SPECIFICATI I TITOLI TRASFERITI	AGEA.AACO.2009.0006372		13/02/2009	
10) VENDITA DI TITOLI ORDINARI O DA RITIRO SENZA TERRA (DAL 2008)	CONTRATTO DI TRASFERIMENTO REGISTRATO CON SPECIFICATI I TITOLI TRASFERITI	AGEA.AACO.2009.0006674		17/02/2009	
11) VENDITA DI TITOLI ORDINARI O DA RITIRO SENZA TERRA (DAL 2008)	CONTRATTO DI TRASFERIMENTO REGISTRATO CON SPECIFICATI I TITOLI TRASFERITI	AGEA.AACO.2009.0006667		17/02/2009	
12) PROPRIETA'	VISURA CATASTALE	AGEA.CAA5763.2017.0000443	01/01/2013	06/05/2017	
13) PROPRIETA'	VISURA CATASTALE	AGEA.CAA5763.2017.0000718	13/11/2017	13/11/2017	

COORDINATE BANCARIE

10375290227 - CUAA: NNVGFR81C08A225N Data Stampa: 08/05/2021 pag. 17

Il produttore manifesta interesse all'eventuale utilizzo della anticipazione dei contributi PAC per la Domanda Unica della campagna corrente ovvero successiva di cui al protocollo di intesa MIPAAF - ABI - AGEA del 06/05/2016 e autorizza l'AGEA a rendere disponibili al CAA mandatario tutti i propri dati, anche in forma aggregata per agevolare l'interlocuzione con gli Istituti di credito convenzionati ai fini della concessione di anticipazioni finanziarie sulla PAC. Detta autorizzazione si intende resa anche per il connesso trattamento di dati personali, ai sensi dell'art. 7 del Regolamento (UE) 2016/679 (GDPR). Per il dettaglio dell'Informativa, di cui agli artt. 13 e 14 del GDPR si rinvia a quanto riportato in calce alla presente scheda di validazione.

IBAN	Nazione	Istituto	Agenzia	Data Registrazione
1)IT35V0542441330000001001865	ITALIA (AREA S.E.P.A.)	BANCA POPOLARE DI BARI	FILIALE DI ALTAMURA VIA VITTORIO VENETO, 79-81A ALTAMURA	05/10/2009

Il sottoscritto dichiara che:

- . i codici IBAN riportati sono intestati all'azienda / produttore titolare del fascicolo aziendale,
- . i codici IBAN indicati identificano il rapporto corrispondente con il proprio istituto di credito e saranno utilizzati per i pagamenti degli aiuti / premi da parte dell'Organismo pagatore AGEA.

Il sottoscritto dichiara altresì di essere a conoscenza che l'Organismo Pagatore AGEA riterrà correttamente eseguiti i pagamenti effettuati utilizzando i codici IBAN sopra riepilogati (direttiva 2007/64/CE del 13/11/2007, applicata in Italia con L. n. 88/2009 e con D.Lgs. n.11 del 27/01/2010).

Firma del produttore o del legale rappresentante

CONSISTENZA TERRITORIALE AZIENDALE AL 15/05/2021 E ALLA DATA DI SOTTOSCRIZIONE DELLA PRESENTE SCHEDA

Riepilogo della consistenza terreni	N. Particelle	Superficie Totale (Ha,Aa,Ca)
1) PROPRIETA'	102	210,41,64
Totale azienda	102	210,41,64

Cod. Belfiore	Sezione	Foglio	Superficie Isola (Ha,Aa,Ca)	
			Particella	Subalterno
IT01/NNVGFR81C08A225N/AAA01				
D547		86	00029	01,69,43
IT01/NNVGFR81C08A225N/AAA02				
D547		77	00178	00,43,88
IT01/NNVGFR81C08A225N/AAA03				
D547		77	00010	00,44,37
IT01/NNVGFR81C08A225N/AAA04				
D547		77	00177	00,12,33
IT01/NNVGFR81C08A225N/AAA27				
M256		61	02046	00,06,02

10375290227 - CUAA: NNVGFR81C08A225N

Data Stampa: 08/05/2021 pag. 18

Isole			Superficie Isola (Ha,Aa,Ca)	
Cod. Belfiore	Sezione	Foglio	Particella	Subalterno
IT01/NNVGFR81C08A225N/AAA28				00,36,37
M256		61	02024	
IT01/NNVGFR81C08A225N/AAA40				00,27,54
D547		77	00033	
IT01/NNVGFR81C08A225N/AAA41				22,43,29
D547		77	00028	
D547		77	00032	
D547		77	00030	
D547		77	00033	
D547		77	00031	
D547		77	00027	
D547		77	00025	
D547		77	00026	
D547		77	00029	
IT01/NNVGFR81C08A225N/AAA42				04,43,51
D547		77	00153	
D547		77	00033	
D547		77	00036	
IT01/NNVGFR81C08A225N/AAA44				00,07,85
D547		74	00050	
IT01/NNVGFR81C08A225N/AAA45				00,07,28
D547		74	00050	
IT01/NNVGFR81C08A225N/AAA46				00,21,33
D547		74	00050	
IT01/NNVGFR81C08A225N/AAA47				00,01,29
D547		76	00129	
IT01/NNVGFR81C08A225N/AAA49				30,87,36
D547		74	00051	
D547		74	00049	
D547		74	00052	
D547		74	00050	
IT01/NNVGFR81C08A225N/AAA50				28,55,65
D547		77	00151	
D547		77	00147	
D547		77	00143	
D547		77	00120	
D547		77	00150	
D547		77	00142	
D547		77	00105	
D547		77	00148	
D547		77	00144	
D547		77	00141	
D547		77	00152	
D547		77	00149	
D547		77	00146	
D547		77	00122	
D547		77	00145	

Isole			Superficie Isola (Ha,Aa,Ca)	
Cod. Belfiore	Sezione	Foglio	Particella	Subalterno
D547		77	00125	
IT01/NNVGFR81C08A225N/AAA51			23,48,49	
D547		77	00153	
D547		77	00164	
D547		77	00172	
D547		77	00166	
D547		77	00175	
D547		77	00098	
D547		77	00163	
D547		77	00039	
D547		77	00099	
D547		77	00174	
D547		77	00173	
D547		77	00042	
D547		77	00118	
D547		77	00043	
D547		77	00168	
D547		77	00170	
D547		77	00159	
D547		77	00167	
D547		77	00097	
D547		77	00155	
D547		77	00161	
D547		77	00162	
D547		77	00157	
D547		77	00160	
IT01/NNVGFR81C08A225N/AAA52			96,86,11	
D547		86	00084	
D547		86	00083	
D547		76	00185	
D547		76	00246	
D547		76	00279	
D547		76	00268	
D547		76	00280	
D547		76	00127	
D547		76	00277	
D547		76	00245	
D547		76	00247	
D547		76	00184	
D547		76	00267	
D547		76	00125	
D547		76	00099	
D547		86	00076	
D547		76	00249	
D547		76	00248	
D547		76	00250	
D547		76	00274	
D547		76	00030	
D547		76	00231	
D547		76	00028	
D547		76	00278	

Isole

Superficie condotta (Ha,Aa,Ca)

Identificativo Parcella di Riferimento

IT01/NNVGFR81C08A225N/AAA01	01,69,43
IT01-18-BAS-200-AC020-G	
IT01/NNVGFR81C08A225N/AAA02	00,43,88
IT01-18-BAS-200-AB986-T	
IT01/NNVGFR81C08A225N/AAA03	00,44,37
IT01-18-BAS-200-AC000-E	
IT01-20-BAS-200-CK231-T	
IT01/NNVGFR81C08A225N/AAA04	00,12,33
IT01-21-BAS-200-CQ663-U	
IT01-21-BAS-200-CQ664-W	
IT01/NNVGFR81C08A225N/AAA27	00,06,02
IT01-20-BAS-212-CP601-G	
IT01-21-BAS-212-AK411-T	
IT01-21-BAS-212-AK412-Y	
IT01/NNVGFR81C08A225N/AAA28	00,36,37
IT01-18-BAS-212-AB621-T	
IT01-18-BAS-212-AB622-Y	
IT01/NNVGFR81C08A225N/AAA40	00,27,54
IT01-18-BAS-200-AB944-J	
IT01/NNVGFR81C08A225N/AAA41	22,43,29
IT01-18-BAS-200-AB943-H	
IT01-18-BAS-200-AC019-Z	
IT01-19-BAS-200-AA777-Q	
IT01/NNVGFR81C08A225N/AAA42	04,43,51
IT01-18-BAS-200-AB963-J	
IT01-19-BAS-200-AA767-P	
IT01/NNVGFR81C08A225N/AAA44	00,07,85
IT01-20-BAS-200-CN416-N	
IT01/NNVGFR81C08A225N/AAA45	00,07,28
IT01-18-BAS-200-AB931-Z	
IT01/NNVGFR81C08A225N/AAA46	00,21,33
IT01-18-BAS-200-AC012-J	
IT01/NNVGFR81C08A225N/AAA47	00,01,29

Isole

Superficie condotta (Ha,Aa,Ca)

Identificativo Parcella di Riferimento

IT01-21-BAS-200-CP242-F	
IT01/NNVGFR81C08A225N/AAA49	30,87,36
IT01-18-BAS-200-AB952-G	
IT01-19-BAS-200-AA771-Z	
IT01-20-BAS-200-CC102-I	
IT01-20-BAS-200-CK912-M	
IT01-20-BAS-200-CK913-O	
IT01-20-BAS-200-CK914-Q	
IT01-20-BAS-200-CK915-U	
IT01-20-BAS-200-CK916-W	
IT01-20-BAS-200-CK917-Y	
IT01-20-BAS-200-CK918-A	
IT01/NNVGFR81C08A225N/AAA50	28,55,65
IT01-18-BAS-200-AB939-U	
IT01-18-BAS-200-AB948-T	
IT01-18-BAS-200-AB959-W	
IT01-18-BAS-200-AB966-R	
IT01-18-BAS-200-AB969-X	
IT01-18-BAS-200-AB975-Q	
IT01-18-BAS-200-AB978-W	
IT01-18-BAS-200-AC004-M	
IT01-18-BAS-200-AC005-Q	
IT01-18-BAS-200-AC011-E	
IT01-18-BAS-200-AC018-X	
IT01-18-BAS-200-AC023-M	
IT01-19-BAS-200-AA760-Z	
IT01-19-BAS-200-AA765-L	
IT01-20-BAS-200-CH464-G	
IT01-20-BAS-200-CH466-M	
IT01-20-BAS-200-CH467-O	
IT01-20-BAS-200-CH468-Q	
IT01-20-BAS-200-CK240-V	
IT01-20-BAS-200-CK357-O	

Isole

Superficie condotta (Ha,Aa,Ca)

Identificativo Parcella di Riferimento

IT01-20-BAS-200-CK359-S	
IT01-20-BAS-200-CK393-I	
IT01-20-BAS-200-CK394-K	
IT01-20-BAS-200-CK395-O	
IT01-21-BAS-200-BD088-C	
IT01-21-BAS-200-BD089-E	
IT01-21-BAS-200-BD090-L	
IT01-21-BAS-200-BD091-K	
IT01-21-BAS-200-BG585-L	
IT01-21-BAS-200-BG587-P	
IT01-21-BAS-200-CQ660-O	
IT01-21-BAS-200-CQ661-N	
IT01/NNVGFR81C08A225N/AAA51	23,48,49
IT01-18-BAS-200-AB928-R	
IT01-18-BAS-200-AB932-E	
IT01-18-BAS-200-AB933-G	
IT01-18-BAS-200-AB935-M	
IT01-18-BAS-200-AB937-Q	
IT01-18-BAS-200-AB940-B	
IT01-18-BAS-200-AB941-A	
IT01-18-BAS-200-AB946-P	
IT01-18-BAS-200-AB947-R	
IT01-18-BAS-200-AB953-I	
IT01-18-BAS-200-AB958-U	
IT01-18-BAS-200-AB961-C	
IT01-18-BAS-200-AB965-P	
IT01-18-BAS-200-AB968-V	
IT01-18-BAS-200-AB972-I	
IT01-18-BAS-200-AB980-F	
IT01-18-BAS-200-AB981-E	
IT01-18-BAS-200-AB984-N	
IT01-18-BAS-200-AB991-F	
IT01-18-BAS-200-AB992-K	

Isole

Superficie condotta (Ha,Aa,Ca)

Identificativo Parcella di Riferimento

IT01-18-BAS-200-AB997-W
IT01-18-BAS-200-AC001-D
IT01-18-BAS-200-AC003-K
IT01-18-BAS-200-AC006-S
IT01-18-BAS-200-AC007-U
IT01-18-BAS-200-AC009-Y
IT01-18-BAS-200-AC010-F
IT01-18-BAS-200-AC013-L
IT01-18-BAS-200-AC014-N
IT01-18-BAS-200-AC021-F
IT01-18-BAS-200-AC025-S
IT01-18-BAS-200-AC034-P
IT01-18-BAS-200-AC037-X
IT01-18-BAS-200-AC039-B
IT01-19-BAS-200-AA744-F
IT01-19-BAS-200-AA748-P
IT01-19-BAS-200-AA750-Y
IT01-19-BAS-200-AA757-O
IT01-19-BAS-200-AA758-Q
IT01-19-BAS-200-AA759-S
IT01-19-BAS-200-AA768-R
IT01-19-BAS-200-AA769-T
IT01-19-BAS-200-AA770-A
IT01-19-BAS-200-AA773-G
IT01-19-BAS-200-AA776-O
IT01-20-BAS-200-CK237-K
IT01-20-BAS-200-CK279-S
IT01-20-BAS-200-CK367-P
IT01-20-BAS-200-CK368-R
IT01-20-BAS-200-CK369-T
IT01-20-BAS-200-CK371-Z
IT01-20-BAS-200-CK373-G
IT01-20-BAS-200-CK374-I

Isole

Superficie condotta (Ha,Aa,Ca)

Identificativo Parcella di Riferimento

IT01-20-BAS-200-CK375-M	
IT01-20-BAS-200-CK376-O	
IT01-20-BAS-200-CK386-P	
IT01-21-BAS-200-CA761-Z	
IT01-21-BAS-200-CA763-G	
IT01-21-BAS-200-CA764-I	
IT01-21-BAS-200-CY105-N	
IT01-21-BAS-200-CY700-S	
IT01-21-BAS-200-CY701-R	
IT01/NNVGFR81C08A225N/AAA52	96,86,11
IT01-18-BAS-200-AB917-O	
IT01-18-BAS-200-AB918-Q	
IT01-18-BAS-200-AB919-S	
IT01-18-BAS-200-AB921-Y	
IT01-18-BAS-200-AB922-D	
IT01-18-BAS-200-AB926-N	
IT01-18-BAS-200-AB934-I	
IT01-18-BAS-200-AB936-O	
IT01-18-BAS-200-AB942-F	
IT01-18-BAS-200-AB945-N	
IT01-18-BAS-200-AB951-B	
IT01-18-BAS-200-AB957-S	
IT01-18-BAS-200-AB964-L	
IT01-18-BAS-200-AB971-D	
IT01-18-BAS-200-AB974-M	
IT01-18-BAS-200-AB977-U	
IT01-18-BAS-200-AB979-Y	
IT01-18-BAS-200-AB983-L	
IT01-18-BAS-200-AB987-V	
IT01-18-BAS-200-AB988-X	
IT01-18-BAS-200-AB993-M	
IT01-18-BAS-200-AB995-S	
IT01-18-BAS-200-AB998-Y	

Isole

Superficie condotta (Ha,Aa,Ca)

Identificativo Parcella di Riferimento

IT01-18-BAS-200-AC002-I
IT01-18-BAS-200-AC008-W
IT01-18-BAS-200-AC022-K
IT01-18-BAS-200-AC024-O
IT01-18-BAS-200-AC026-U
IT01-18-BAS-200-AC027-W
IT01-18-BAS-200-AC031-G
IT01-18-BAS-200-AC032-L
IT01-18-BAS-200-AC035-T
IT01-18-BAS-200-AC036-V
IT01-18-BAS-200-AC040-I
IT01-18-BAS-200-AC041-H
IT01-19-BAS-200-AA745-J
IT01-19-BAS-200-AA747-N
IT01-19-BAS-200-AA749-R
IT01-19-BAS-200-AA755-K
IT01-19-BAS-200-AA761-Y
IT01-19-BAS-200-AA763-F
IT01-19-BAS-200-AA778-S
IT01-20-BAS-200-CK219-M
IT01-20-BAS-200-CK220-T
IT01-20-BAS-200-CK221-S
IT01-20-BAS-200-CK335-I
IT01-20-BAS-200-CK336-K
IT01-20-BAS-200-CK337-M
IT01-20-BAS-200-CK338-O
IT01-20-BAS-200-CK339-Q
IT01-20-BAS-200-CK352-C
IT01-20-BAS-200-CK353-E
IT01-20-BAS-200-CK354-G
IT01-20-BAS-200-CK380-B
IT01-20-BAS-200-CK383-H
IT01-20-BAS-200-CK384-J

Isole Superficie condotta (Ha,Aa,Ca)

Identificativo Parcella di Riferimento

IT01-20-BAS-200-CK385-N
IT01-20-BAS-200-CK396-Q
IT01-21-BAS-200-BB349-E
IT01-21-BAS-200-BB350-L
IT01-21-BAS-200-CV139-V
IT01-21-BAS-200-CV140-C
IT01-21-BAS-200-CV141-B
IT01-21-BAS-200-CY402-O
IT01-21-BAS-200-CY403-Q
IT01-21-BAS-200-CY438-F
IT01-21-BAS-200-CY439-H
IT01-21-BAS-200-CY440-O
IT01-21-BAS-200-CY449-I

Riepilogo occupazione del Suolo

Superficie
Dichiarata (Ha,Aa,Ca)

Superficie
Riscontrata (Ha,Aa,Ca)

N. piante

100-SUPERFICIE AGRICOLA

110-SEMINATIVO

111-TERRENO UTILIZZATO PER COLTIVAZIONI AGRICOLE

666-SEMINATIVO

162,54,14

162,54,14

. 002-GRANO (FRUMENTO) DURO

162,20,93

. 870-ORZO

00,33,21

120-COLTURE PERMANENTI DIVERSE DAI PRATI PERMANENTI

121-COLTURE FUORI AVVICENDAMENTO CHE OCCUPANO IL TERRENO
PER ALMENO CINQUE ANNI E FORNISCONO RACCOLTI RIPETUTI:
COLTURE ARBOREE

651-COLTIVAZIONI ARBOREE SPECIALIZZATE

00,07,03

00,07,03

. 651-COLTIVAZIONI ARBOREE SPECIALIZZATE

00,07,03

130-PRATO PERMANENTE

131-ERBA O ALTRE PIANTE ERBACEE DA FORAGGIO PERMANENTI

1311-PRATI PERMANENTI CESPUGLIATI, ARBORATI E/O
CON ROCCIA AFFIORANTE SENZA TARA

638-PASCOLO SENZA TARA

00,00,30

00,00,30

. 065-PASCOLO POLIFITA

00,00,30

132-SPECIE ARBUSTIVE E/O ARBOREE/PRASSI LOCALI CONSOLIDATE

1321-PRATI PERMANENTI CESPUGLIATI, ARBORATI E/O
CON ROCCIA AFFIORANTE CON TARA 20%

659-PASCOLO CON TARA FINO AL 20%

18,11,60

18,16,92

10375290227 - CUAA: NNVGFR81C08A225N

Data Stampa: 08/05/2021 pag. 27

Riepilogo occupazione del Suolo	Superficie Dichiarata (Ha,Aa,Ca)	Superficie Riscontrata (Ha,Aa,Ca)	N. piante
. 063-PASCOLO POLIFITA CON ROCCIA AFFIORANTE TARA 20%	08,56,19		
. 103-PASCOLO ARBORATO - CESPUGLIATO TARA 20%	09,55,41		
1322-PRATI PERMANENTI CESPUGLIATI, ARBORATI E/O CON ROCCIA AFFIORANTE CON TARA 50%			
654-PASCOLO CON TARA FINO AL 50%	11,91,08	11,91,26	
. 054-PASCOLO ARBORATO - TARA 50%	11,91,08		
200-SUPERFICIE NON AGRICOLA			
210-SUPERFICI FORESTALI			
650-BOSCO	00,17,05	00,17,05	
. 650-BOSCO	00,17,05		
230-USO DIVERSO DALL'AGRICOLO O FORESTALE			
660-MANUFATTI	03,47,88		
. MANUFATTO NON DETTAGLIATO	03,47,88		
690-ACQUE	01,06,06	01,06,06	
. 156-USO NON AGRICOLO - ALTRO	01,06,06		
770-AREA NON PASCOLABILE	11,96,95	11,96,95	
. 770-USO NON AGRICOLO - AREE NON COLTIVABILI	11,96,95		
780-TARE	00,91,14	00,91,14	
. 780-USO NON AGRICOLO - TARE	00,91,14		
300-ELEMENTI DEL TERRITORIO STABILI			
780-TARE	00,19,07	00,19,07	
. 789-MARGINI DEI CAMPI	00,19,07		
Totale azienda	210,42,30	206,99,92	0
Di cui totale superficie non mantenuta	30,02,98	30,08,47	

PIANO DI COLTIVAZIONE - APPEZZAMENTI CULTURALI (art. 9 DM 12 gennaio 2015, n. 162)

(*) I criteri di mantenimento sono descritti secondo la codifica riportata nelle circolari AGEA ACIU.2015.141 del 20 MARZO 2015 e ACIU.2015.343 del 23 LUGLIO 2015:

- 1 = PASCOLAMENTO CON ANIMALI PROPRI
- 2 = PASCOLAMENTO CON ANIMALI DI TERZI
- 3 = SFALCIO MANUALE
- 4 = SFALCIO MECCANIZZATO
- 5 = PRATICHE CULTURALI VOLTE AL MIGLIORAMENTO
- 6 = SFALCIO CON CADENZA BIENNALE
- 7 = PASCOLAMENTO E SFALCIO
- 8 = NESSUNA PRATICA
- 9 = PRATICA ORDINARIA
- 10 = PRATICA STABILITA NELL'AMBITO DELLE MISURE DI CONSERVAZIONE O DEI PIANI DI GESTIONE PRESCRITTI DAGLI ENTI GESTORI DEI SITI DI IMPORTANZA COMUNITARIA (SIC) E DELLE ZONE DI PROTEZIONE SPECIALE (ZPS).

ISOLA	Appezzamento	Occupazione del suolo - Destinazione d'uso - Uso - Qualità - Varietà	Impianto arboreo: Anno di impianto Allevamento Sesto Numero di piante	Supe. coltivata (Ha,Aa,Ca)	Data Inizio Coltivazion	Semina: Epoca Tipo		Potenzialità irrigua	Presenza strutture aziendali	Quota (m. s.i.m.)
					Data Fine Coltivazion	Colt. Princ.	Rotaz. Colt.			
1)	IT01NNVGF81C08A225N/AA01	1072127782	002 = GRANO (FRUMENTO) DURO 011 = FAVE, SEMI, GRANELLA 000 000 319 = ANTALIS	01,69,43	11/11/2020					
					10/11/2021		NO	TRADIZIONALE	9	

ISOLA	Apezzamento	Occupazione del suolo - Destinazione d'uso - Uso - Qualità - Varietà	Impianto arboreo: Anno di impianto Allevamento Sesto Numero di piante	Supe. coltivata (Ha, Aa, Ca)	Data Inizio Coltivazione	Semina: Epoca Tipo		Potenzialità irrigua	Presenza strutture aziendali (*) Criterio di mantenimento delle superfici	Quota (m. s.l.m.) Pendenza (%)
					Data Fine Coltivazione	Colt. Princ.	Rotaz. Colt.			
2)	IT01/NNVGF81C08A225N/AAA02	1072127784	660 = MANUFATTI 000 000 000	00,43,88	11/11/2020 10/11/2021		NO			
3)	IT01/NNVGF81C08A225N/AAA03	1072127786	054 = PASCOLO ARBORATO - TARA 50% 002 = DA FORAGGIO 009 = PASCOLO MAGRO NON AVVICENDATO PER ALMENO 5 ANNI - PERMANENTE 000 000	00,01,14	11/11/2020 10/11/2021		NO		8	
4)	IT01/NNVGF81C08A225N/AAA03	1072127788	002 = GRANO (FRUMENTO) DURO 011 = FAVE, SEMI, GRANELLA 000 000 226 = SARAGOLLA	00,43,23	11/11/2020 10/11/2021		NO	TRADIZIONALE	9	
5)	IT01/NNVGF81C08A225N/AAA04	1072127790	002 = GRANO (FRUMENTO) DURO 011 = FAVE, SEMI, GRANELLA 000 000 319 = ANTALIS	00,00,43	11/11/2020 10/11/2021		NO	TRADIZIONALE	9	
6)	IT01/NNVGF81C08A225N/AAA04	1072127792	660 = MANUFATTI 000 000 000 000	00,11,90	11/11/2020 10/11/2021		NO			
7)	IT01/NNVGF81C08A225N/AAA27	1072127794	660 = MANUFATTI 000 000 000 000	00,00,69	11/11/2020 10/11/2021		NO			
8)	IT01/NNVGF81C08A225N/AAA27	1072127796	870 = ORZO 011 = FAVE, SEMI, GRANELLA 000 000 000	00,05,11	11/11/2020 10/11/2021		NO	TRADIZIONALE	9	
9)	IT01/NNVGF81C08A225N/AAA27	1072127798	651 = COLTIVAZIONI ARBOREE SPECIALIZZATE 000 000 000 000	00,00,22	11/11/2020 10/11/2021		NO		9	
10)	IT01/NNVGF81C08A225N/AAA28	1072127800	660 = MANUFATTI 000 000 000 000	00,08,27	11/11/2020 10/11/2021		NO			
11)	IT01/NNVGF81C08A225N/AAA28	1072127802	870 = ORZO 011 = FAVE, SEMI, GRANELLA 000 000 000	00,28,10	11/11/2020 10/11/2021		NO	TRADIZIONALE	9	
12)	IT01/NNVGF81C08A225N/AAA40	1072127804	002 = GRANO (FRUMENTO) DURO 011 = FAVE, SEMI, GRANELLA 000 000 319 = ANTALIS	00,27,54	11/11/2020 10/11/2021		NO	TRADIZIONALE	9	
13)	IT01/NNVGF81C08A225N/AAA41	1072127811	002 = GRANO (FRUMENTO) DURO 011 = FAVE, SEMI, GRANELLA 000 000 319 = ANTALIS	07,29,97	11/11/2020 10/11/2021		NO	TRADIZIONALE	9	
14)	IT01/NNVGF81C08A225N/AAA41	1072127812	002 = GRANO (FRUMENTO) DURO 011 = FAVE, SEMI, GRANELLA 000 000 319 = ANTALIS	06,36,94	11/11/2020 10/11/2021		NO	TRADIZIONALE	9	

ISOLA	Apezzamento	Occupazione del suolo - Destinazione d'uso - Uso - Qualità - Varietà	Impianto arboreo: Anno di impianto Allevamento Sesto Numero di piante	Supe. coltivata (Ha,Aa,Ca)	Data Inizio	Semina: Epoca Tipo		Potenzialità irrigua	Presenza strutture aziendali	Quota (m. s.l.m.)
					Data Fine Coltivazione	Colt. Princ.	Rotaz. Colt.			
15)	IT01/NNVGF81C08A225N/AAA41	1072127813	002 = GRANO (FRUMENTO) DURO 011 = FAVE, SEMI, GRANELLA 000 000 319 = ANTALIS	04,84,42	11/11/2020			NO	TRADIZIONALE	9
16)	IT01/NNVGF81C08A225N/AAA41	1072127814	002 = GRANO (FRUMENTO) DURO 011 = FAVE, SEMI, GRANELLA 000 000 319 = ANTALIS	02,62,50	11/11/2020			NO	TRADIZIONALE	9
17)	IT01/NNVGF81C08A225N/AAA41	1072127815	002 = GRANO (FRUMENTO) DURO 011 = FAVE, SEMI, GRANELLA 000 000 319 = ANTALIS	00,02,75	11/11/2020			NO	TRADIZIONALE	9
18)	IT01/NNVGF81C08A225N/AAA41	1072127816	002 = GRANO (FRUMENTO) DURO 011 = FAVE, SEMI, GRANELLA 000 000 319 = ANTALIS	00,01,21	11/11/2020			NO	TRADIZIONALE	9
19)	IT01/NNVGF81C08A225N/AAA41	1072127818	770 = USO NON AGRICOLO - AREE NON COLTIVABILI 000 000 000 000	00,84,16	11/11/2020			NO		
20)	IT01/NNVGF81C08A225N/AAA41	1072127820	770 = USO NON AGRICOLO - AREE NON COLTIVABILI 000 000 000 000	00,41,34	11/11/2020			NO		
21)	IT01/NNVGF81C08A225N/AAA42	1072127823	002 = GRANO (FRUMENTO) DURO 011 = FAVE, SEMI, GRANELLA 000 000 319 = ANTALIS	03,71,22	11/11/2020			NO	TRADIZIONALE	9
22)	IT01/NNVGF81C08A225N/AAA42	1072127824	002 = GRANO (FRUMENTO) DURO 011 = FAVE, SEMI, GRANELLA 000 000 319 = ANTALIS	00,05,09	11/11/2020			NO	TRADIZIONALE	9
23)	IT01/NNVGF81C08A225N/AAA42	1072127826	770 = USO NON AGRICOLO - AREE NON COLTIVABILI 000 000 000 000	00,67,20	11/11/2020			NO		
24)	IT01/NNVGF81C08A225N/AAA44	1072127828	054 = PASCOLO ARBORATO - TARA 50% 002 = DA FORAGGIO 009 = PASCOLO MAGRO NON AVVICENDATO PER ALMENO 5 ANNI - PERMANENTE 000 000	00,07,85	11/11/2020			NO		8
25)	IT01/NNVGF81C08A225N/AAA45	1072127830	002 = GRANO (FRUMENTO) DURO 011 = FAVE, SEMI, GRANELLA 000 000 226 = SARAGOLLA	00,07,28	11/11/2020			NO	TRADIZIONALE	9
26)	IT01/NNVGF81C08A225N/AAA46	1072127832	002 = GRANO (FRUMENTO) DURO 011 = FAVE, SEMI, GRANELLA 000 000 226 = SARAGOLLA	00,21,33	11/11/2020			NO	TRADIZIONALE	9
27)	IT01/NNVGF81C08A225N/AAA47	1072127834	660 = MANUFATTI 000 000 000 000	00,01,29	11/11/2020			NO		

ISOLA	Appezamento	Occupazione del suolo - Destinazione d'uso - Uso - Qualità - Varietà	Impianto arboreo: Anno di impianto Allevamento Sesto Numero di piante	Supe. coltivata (Ha,Aa,Ca)	Data Inizio Coltivazione	Semina: Epoca Tipo		Potenzialità irrigua	Presenza strutture aziendali (*) Criterio di mantenimento delle superfici	Quota (m. s.l.m.) Pendenza (%)
					Data Fine Coltivazione	Colt. Princ.	Rotaz. Colt.			
28)	IT01/NNVGF81C08A225N/AAA49	1072127836	002 = GRANO (FRUMENTO) DURO 011 = FAVE, SEMI, GRANELLA 000 000 291 = MARCO AURELIO	08,59,28	11/11/2020			NO	TRADIZIONALE	9
29)	IT01/NNVGF81C08A225N/AAA49	1072127838	002 = GRANO (FRUMENTO) DURO 011 = FAVE, SEMI, GRANELLA 000 000 291 = MARCO AURELIO	00,01,77	11/11/2020			NO	TRADIZIONALE	9
30)	IT01/NNVGF81C08A225N/AAA49	1072127840	002 = GRANO (FRUMENTO) DURO 011 = FAVE, SEMI, GRANELLA 000 000 291 = MARCO AURELIO	00,14,48	11/11/2020			NO	TRADIZIONALE	9
31)	IT01/NNVGF81C08A225N/AAA49	1072127842	002 = GRANO (FRUMENTO) DURO 011 = FAVE, SEMI, GRANELLA 000 000 291 = MARCO AURELIO	17,80,24	11/11/2020			NO	TRADIZIONALE	9
32)	IT01/NNVGF81C08A225N/AAA49	1072127844	770 = USO NON AGRICOLO - AREE NON COLTIVABILI 000 000 000	02,51,73	11/11/2020					
33)	IT01/NNVGF81C08A225N/AAA49	1072127846	770 = USO NON AGRICOLO - AREE NON COLTIVABILI 000 000 000	00,90,12	11/11/2020					
34)	IT01/NNVGF81C08A225N/AAA49	1072127848	063 = PASCOLO POLIFITA CON ROCCIA AFFIORANTE TARA 20% 002 = DA FORAGGIO 009 = PASCOLO MAGRO NON AVVICENDATO PER ALMENO 5 ANNI - PERMANENTE 000 000	00,05,71	11/11/2020			NO		8
35)	IT01/NNVGF81C08A225N/AAA49	1072127850	063 = PASCOLO POLIFITA CON ROCCIA AFFIORANTE TARA 20% 002 = DA FORAGGIO 009 = PASCOLO MAGRO NON AVVICENDATO PER ALMENO 5 ANNI - PERMANENTE 000 000	00,04,75	11/11/2020			NO		8
36)	IT01/NNVGF81C08A225N/AAA49	1072127852	063 = PASCOLO POLIFITA CON ROCCIA AFFIORANTE TARA 20% 002 = DA FORAGGIO 009 = PASCOLO MAGRO NON AVVICENDATO PER ALMENO 5 ANNI - PERMANENTE 000 000	00,03,79	11/11/2020			NO		8
37)	IT01/NNVGF81C08A225N/AAA49	1072127854	063 = PASCOLO POLIFITA CON ROCCIA AFFIORANTE TARA 20% 002 = DA FORAGGIO 009 = PASCOLO MAGRO NON AVVICENDATO PER ALMENO 5 ANNI - PERMANENTE 000 000	00,02,00	11/11/2020			NO		8
38)	IT01/NNVGF81C08A225N/AAA49	1072127856	063 = PASCOLO POLIFITA CON ROCCIA AFFIORANTE TARA 20% 002 = DA FORAGGIO 009 = PASCOLO MAGRO NON AVVICENDATO PER ALMENO 5 ANNI - PERMANENTE 000 000	00,01,44	11/11/2020			NO		8
39)	IT01/NNVGF81C08A225N/AAA49	1072127858	063 = PASCOLO POLIFITA CON ROCCIA AFFIORANTE TARA 20% 002 = DA FORAGGIO 009 = PASCOLO MAGRO NON AVVICENDATO PER ALMENO 5 ANNI - PERMANENTE 000 000	00,01,22	11/11/2020			NO		8
40)	IT01/NNVGF81C08A225N/AAA49	1072127860	063 = PASCOLO POLIFITA CON ROCCIA AFFIORANTE TARA 20% 002 = DA FORAGGIO 009 = PASCOLO MAGRO NON AVVICENDATO PER ALMENO 5 ANNI - PERMANENTE 000 000	00,01,19	11/11/2020			NO		8

ISOLA	Apezzamento	Occupazione del suolo - Destinazione d'uso - Uso - Qualità - Varietà	Impianto arboreo: Anno di impianto Allevamento Sesto Numero di piante	Supe. coltivata (Ha, Aa, Ca)	Data Inizio Coltivazione	Semina: Epoca Tipo		Potenzialità irrigua	Presenza strutture aziendali (*) Criterio di mantenimento delle superfici	Quota (m. s.l.m.) Pendenza (%)
					Data Fine Coltivazione	Colt. Princ.	Rotaz. Colt.			
41)	IT01/NNVGF81C08A225N/AAA49	1072127862	063 = PASCOLO POLIFITA CON ROCCIA AFFIORANTE TARA 20% 002 = DA FORAGGIO 009 = PASCOLO MAGRO NON AVVICENDATO PER ALMENO 5 ANNI - PERMANENTE 000 000	00,00,97	11/11/2020					8
42)	IT01/NNVGF81C08A225N/AAA49	1072127864	063 = PASCOLO POLIFITA CON ROCCIA AFFIORANTE TARA 20% 002 = DA FORAGGIO 009 = PASCOLO MAGRO NON AVVICENDATO PER ALMENO 5 ANNI - PERMANENTE 000 000	00,00,95	11/11/2020					8
43)	IT01/NNVGF81C08A225N/AAA49	1072127866	063 = PASCOLO POLIFITA CON ROCCIA AFFIORANTE TARA 20% 002 = DA FORAGGIO 009 = PASCOLO MAGRO NON AVVICENDATO PER ALMENO 5 ANNI - PERMANENTE 000 000	00,00,93	11/11/2020					8
44)	IT01/NNVGF81C08A225N/AAA49	1072127868	063 = PASCOLO POLIFITA CON ROCCIA AFFIORANTE TARA 20% 002 = DA FORAGGIO 009 = PASCOLO MAGRO NON AVVICENDATO PER ALMENO 5 ANNI - PERMANENTE 000 000	00,00,90	11/11/2020					8
45)	IT01/NNVGF81C08A225N/AAA49	1072127870	063 = PASCOLO POLIFITA CON ROCCIA AFFIORANTE TARA 20% 002 = DA FORAGGIO 009 = PASCOLO MAGRO NON AVVICENDATO PER ALMENO 5 ANNI - PERMANENTE 000 000	00,00,79	11/11/2020					8
46)	IT01/NNVGF81C08A225N/AAA49	1072127872	063 = PASCOLO POLIFITA CON ROCCIA AFFIORANTE TARA 20% 002 = DA FORAGGIO 009 = PASCOLO MAGRO NON AVVICENDATO PER ALMENO 5 ANNI - PERMANENTE 000 000	00,00,40	11/11/2020					8
47)	IT01/NNVGF81C08A225N/AAA49	1072127874	063 = PASCOLO POLIFITA CON ROCCIA AFFIORANTE TARA 20% 002 = DA FORAGGIO 009 = PASCOLO MAGRO NON AVVICENDATO PER ALMENO 5 ANNI - PERMANENTE 000 000	00,00,02	11/11/2020					8
48)	IT01/NNVGF81C08A225N/AAA49	1072127876	054 = PASCOLO ARBORATO - TARA 50% 002 = DA FORAGGIO 009 = PASCOLO MAGRO NON AVVICENDATO PER ALMENO 5 ANNI - PERMANENTE 000 000	00,64,68	11/11/2020					8
49)	IT01/NNVGF81C08A225N/AAA50	1072127878	002 = GRANO (FRUMENTO) DURO 011 = FAVE, SEMI, GRANELLA 000 000 226 = SARAGOLLA	10,76,61	11/11/2020				TRADIZIONALE	9
50)	IT01/NNVGF81C08A225N/AAA50	1072127881	002 = GRANO (FRUMENTO) DURO 011 = FAVE, SEMI, GRANELLA 000 000 226 = SARAGOLLA	06,23,08	11/11/2020				TRADIZIONALE	9
51)	IT01/NNVGF81C08A225N/AAA50	1072127882	002 = GRANO (FRUMENTO) DURO 011 = FAVE, SEMI, GRANELLA 000 000 226 = SARAGOLLA	00,20,25	11/11/2020				TRADIZIONALE	9
52)	IT01/NNVGF81C08A225N/AAA50	1072127884	002 = GRANO (FRUMENTO) DURO 011 = FAVE, SEMI, GRANELLA 000 000 226 = SARAGOLLA	00,00,03	11/11/2020				TRADIZIONALE	9
53)	IT01/NNVGF81C08A225N/AAA50	1072127886	002 = GRANO (FRUMENTO) DURO 011 = FAVE, SEMI, GRANELLA 000 000 319 = ANTALIS	00,00,83	11/11/2020				TRADIZIONALE	9

ISOLA	Apezzamento	Occupazione del suolo - Destinazione d'uso - Uso - Qualità - Varietà	Impianto arboreo: Anno di impianto Allevamento Sesto Numero di piante	Supe. coltivata (Ha,Aa,Ca)	Data Inizio Cultivazione	Semina: Epoca Tipo		Potenzialità irrigua	Presenza strutture aziendali (* Criterio di mantenimento delle superfici	Quota (m. s.l.m.) Pendenza (%)
					Data Fine Cultivazione	Colt. Princ.	Rotaz. Colt.			
54)	IT01/NNVGF81C08A225N/AAA50	1072127888	002 = GRANO (FRUMENTO) DURO 011 = FAVE, SEMI, GRANELLA 000 000 226 = SARAGOLLA	00,01,15	11/11/2020			NO	TRADIZIONALE	9
55)	IT01/NNVGF81C08A225N/AAA50	1072127890	002 = GRANO (FRUMENTO) DURO 011 = FAVE, SEMI, GRANELLA 000 000 226 = SARAGOLLA	03,47,02	11/11/2020			NO	TRADIZIONALE	9
56)	IT01/NNVGF81C08A225N/AAA50	1072127892	002 = GRANO (FRUMENTO) DURO 011 = FAVE, SEMI, GRANELLA 000 000 226 = SARAGOLLA	00,19,53	11/11/2020			NO	TRADIZIONALE	9
57)	IT01/NNVGF81C08A225N/AAA50	1072127894	002 = GRANO (FRUMENTO) DURO 011 = FAVE, SEMI, GRANELLA 000 000 226 = SARAGOLLA	01,32,24	11/11/2020			NO	TRADIZIONALE	9
58)	IT01/NNVGF81C08A225N/AAA50	1072127896	002 = GRANO (FRUMENTO) DURO 011 = FAVE, SEMI, GRANELLA 000 000 319 = ANTALIS	00,86,37	11/11/2020			NO	TRADIZIONALE	9
59)	IT01/NNVGF81C08A225N/AAA50	1072127898	770 = USO NON AGRICOLO - AREE NON COLTIVABILI 000 000 000	00,48,86	11/11/2020					
60)	IT01/NNVGF81C08A225N/AAA50	1072127902	770 = USO NON AGRICOLO - AREE NON COLTIVABILI 000 000 000	00,30,85	11/11/2020					
61)	IT01/NNVGF81C08A225N/AAA50	1072127903	770 = USO NON AGRICOLO - AREE NON COLTIVABILI 000 000 000	00,14,28	11/11/2020					
62)	IT01/NNVGF81C08A225N/AAA50	1072127904	770 = USO NON AGRICOLO - AREE NON COLTIVABILI 000 000 000	00,01,29	11/11/2020					
63)	IT01/NNVGF81C08A225N/AAA50	1072127906	054 = PASCOLO ARBORATO - TARA 50% 002 = DA FORAGGIO 009 = PASCOLO MAGRO NON AVVICENDATO PER ALMENO 5 ANNI - PERMANENTE 000 000	00,40,02	11/11/2020					8
64)	IT01/NNVGF81C08A225N/AAA50	1072127909	660 = MANUFATTI 000 000 000	00,27,19	11/11/2020					
65)	IT01/NNVGF81C08A225N/AAA50	1072127910	660 = MANUFATTI 000 000 000	00,05,61	11/11/2020					
66)	IT01/NNVGF81C08A225N/AAA50	1072127912	054 = PASCOLO ARBORATO - TARA 50% 002 = DA FORAGGIO 009 = PASCOLO MAGRO NON AVVICENDATO PER ALMENO 5 ANNI - PERMANENTE 000 000	00,02,61	11/11/2020					8

ISOLA	Apezzamento	Occupazione del suolo - Destinazione d'uso - Uso - Qualità - Varietà	Impianto arboreo: Anno di impianto Allevamento Sesto Numero di piante	Supe. coltivata (Ha,Aa,Ca)	Data Inizio Coltivazione	Semina: Epoca Tipo		Potenzialità irrigua	Presenza strutture aziendali (*) Criterio di mantenimento delle superfici	Quota (m. s.l.m.) Pendenza (%)
					Data Fine Coltivazione	Colt. Princ.	Rotaz. Colt.			
67)	IT01/NNVGF81C08A225N/AAA50	1072127914	054 = PASCOLO ARBORATO - TARA 50% 002 = DA FORAGGIO 009 = PASCOLO MAGRO NON AVVICENDATO PER ALMENO 5 ANNI - PERMANENTE 000 000	00,22,58	11/11/2020 10/11/2021		NO		8	
68)	IT01/NNVGF81C08A225N/AAA50	1072127916	650 = BOSCO 000 000 000	00,10,48	11/11/2020 10/11/2021		NO			
69)	IT01/NNVGF81C08A225N/AAA50	1072127918	054 = PASCOLO ARBORATO - TARA 50% 002 = DA FORAGGIO 009 = PASCOLO MAGRO NON AVVICENDATO PER ALMENO 5 ANNI - PERMANENTE 000 000	00,09,74	11/11/2020 10/11/2021		NO		8	
70)	IT01/NNVGF81C08A225N/AAA50	1072127920	002 = GRANO (FRUMENTO) DURO 011 = FAVE, SEMI, GRANELLA 000 000 291 = MARCO AURELIO	00,08,44	11/11/2020 10/11/2021		NO	TRADIZIONALE	9	
71)	IT01/NNVGF81C08A225N/AAA50	1072127922	789 = MARGINI DEI CAMPI 000 000 000	00,07,98	11/11/2020 10/11/2021		NO			
72)	IT01/NNVGF81C08A225N/AAA50	1072127924	770 = USO NON AGRICOLO - AREE NON COLTIVABILI 000 000 000	00,06,37	11/11/2020 10/11/2021		NO			
73)	IT01/NNVGF81C08A225N/AAA50	1072127926	156 = USO NON AGRICOLO - ALTRO 000 018 = MACERI, FONTANILI E RISORGIVE 000 000	00,06,23	11/11/2020 10/11/2021		NO			
74)	IT01/NNVGF81C08A225N/AAA50	1072127928	660 = MANUFATTI 000 000 000	00,04,49	11/11/2020 10/11/2021		NO			
75)	IT01/NNVGF81C08A225N/AAA50	1072127930	054 = PASCOLO ARBORATO - TARA 50% 002 = DA FORAGGIO 009 = PASCOLO MAGRO NON AVVICENDATO PER ALMENO 5 ANNI - PERMANENTE 000 000	00,03,84	11/11/2020 10/11/2021		NO		8	
76)	IT01/NNVGF81C08A225N/AAA50	1072127932	054 = PASCOLO ARBORATO - TARA 50% 002 = DA FORAGGIO 009 = PASCOLO MAGRO NON AVVICENDATO PER ALMENO 5 ANNI - PERMANENTE 000 000	00,03,09	11/11/2020 10/11/2021		NO		8	
77)	IT01/NNVGF81C08A225N/AAA50	1072127934	789 = MARGINI DEI CAMPI 000 000 000	00,02,77	11/11/2020 10/11/2021		NO			
78)	IT01/NNVGF81C08A225N/AAA50	1072127936	054 = PASCOLO ARBORATO - TARA 50% 002 = DA FORAGGIO 009 = PASCOLO MAGRO NON AVVICENDATO PER ALMENO 5 ANNI - PERMANENTE 000 000	00,01,46	11/11/2020 10/11/2021		NO		8	
79)	IT01/NNVGF81C08A225N/AAA50	1072127938	054 = PASCOLO ARBORATO - TARA 50% 002 = DA FORAGGIO 009 = PASCOLO MAGRO NON AVVICENDATO PER ALMENO 5 ANNI - PERMANENTE 000 000	01,31,38	11/11/2020 10/11/2021		NO		8	

ISOLA	Apezzamento	Occupazione del suolo - Destinazione d'uso - Uso - Qualità - Varietà	Impianto arboreo: Anno di impianto Allevamento Sesto Numero di piante	Supe. coltivata (Ha,Aa,Ca)	Data Inizio Coltivazione	Semina: Epoca Tipo		Potenzialità irrigua	Presenza strutture aziendali	Quota (m. s.l.m.)
					Data Fine Coltivazione	Colt. Princ.	Rotaz. Colt.			
80)	IT01/NNVGF81C08A225N/AAA50	1072127940	770 = USO NON AGRICOLO - AREE NON COLTIVABILI 000 000 000	00,62,23	11/11/2020					
81)	IT01/NNVGF81C08A225N/AAA50	1072127942	063 = PASCOLO POLIFITA CON ROCCIA AFFIORANTE TARA 20% 002 = DA FORAGGIO 009 = PASCOLO MAGRO NON AVVICENDATO PER ALMENO 5 ANNI - PERMANENTE 000 000	00,53,42	11/11/2020				8	
82)	IT01/NNVGF81C08A225N/AAA50	1072127944	063 = PASCOLO POLIFITA CON ROCCIA AFFIORANTE TARA 20% 002 = DA FORAGGIO 009 = PASCOLO MAGRO NON AVVICENDATO PER ALMENO 5 ANNI - PERMANENTE 000 000	00,40,35	11/11/2020				8	
83)	IT01/NNVGF81C08A225N/AAA50	1072127946	063 = PASCOLO POLIFITA CON ROCCIA AFFIORANTE TARA 20% 002 = DA FORAGGIO 009 = PASCOLO MAGRO NON AVVICENDATO PER ALMENO 5 ANNI - PERMANENTE 000 000	00,02,99	11/11/2020				8	
84)	IT01/NNVGF81C08A225N/AAA51	1072130122	780 = USO NON AGRICOLO - TARE 000 000 000	00,10,02	11/11/2020					
85)	IT01/NNVGF81C08A225N/AAA51	1072127948	002 = GRANO (FRUMENTO) DURO 011 = FAVE, SEMI, GRANELLA 000 000 319 = ANTALIS	00,09,27	11/11/2020			NO	TRADIZIONALE	9
86)	IT01/NNVGF81C08A225N/AAA51	1072127950	002 = GRANO (FRUMENTO) DURO 011 = FAVE, SEMI, GRANELLA 000 000 319 = ANTALIS	00,07,76	11/11/2020			NO	TRADIZIONALE	9
87)	IT01/NNVGF81C08A225N/AAA51	1072127952	002 = GRANO (FRUMENTO) DURO 011 = FAVE, SEMI, GRANELLA 000 000 319 = ANTALIS	00,07,69	11/11/2020			NO	TRADIZIONALE	9
88)	IT01/NNVGF81C08A225N/AAA51	1072127954	002 = GRANO (FRUMENTO) DURO 011 = FAVE, SEMI, GRANELLA 000 000 319 = ANTALIS	00,07,66	11/11/2020			NO	TRADIZIONALE	9
89)	IT01/NNVGF81C08A225N/AAA51	1072127956	780 = USO NON AGRICOLO - TARE 000 000 000	00,07,41	11/11/2020			NO		
90)	IT01/NNVGF81C08A225N/AAA51	1072127958	002 = GRANO (FRUMENTO) DURO 011 = FAVE, SEMI, GRANELLA 000 000 319 = ANTALIS	00,06,55	11/11/2020			NO	TRADIZIONALE	9
91)	IT01/NNVGF81C08A225N/AAA51	1072127960	660 = MANUFATTI 000 000 000	00,06,40	11/11/2020			NO		
92)	IT01/NNVGF81C08A225N/AAA51	1072127962	780 = USO NON AGRICOLO - TARE 000 000 000	00,06,36	11/11/2020			NO		

ISOLA	Apezzamento	Occupazione del suolo - Destinazione d'uso - Uso - Qualità - Varietà	Impianto arboreo: Anno di impianto Allevamento Sesto Numero di piante	Supe. coltivata (Ha,Aa,Ca)	Data Inizio	Semina: Epoca Tipo		Potenzialità irrigua	Presenza strutture aziendali	Quota (m. s.l.m.)
					Data Fine	Colt. Princ.	Rotaz. Colt.			
93)	IT01/NNVGF81C08A225N/AAA51	1072127964	780 = USO NON AGRICOLO - TARE 000 000 000	00,06,11	11/11/2020					
94)	IT01/NNVGF81C08A225N/AAA51	1072127966	770 = USO NON AGRICOLO - AREE NON COLTIVABILI 000 000 000	00,05,55	11/11/2020					
95)	IT01/NNVGF81C08A225N/AAA51	1072127968	780 = USO NON AGRICOLO - TARE 000 000 000	00,05,39	11/11/2020					
96)	IT01/NNVGF81C08A225N/AAA51	1072127970	156 = USO NON AGRICOLO - ALTRO 000 000 000	00,02,69	11/11/2020					
97)	IT01/NNVGF81C08A225N/AAA51	1072127972	156 = USO NON AGRICOLO - ALTRO 018 = MACERIE, FONTANILI E RISORGIVE 000 000	00,02,51	11/11/2020					
98)	IT01/NNVGF81C08A225N/AAA51	1072127974	156 = USO NON AGRICOLO - ALTRO 000 000 000	00,03,74	11/11/2020					
99)	IT01/NNVGF81C08A225N/AAA51	1072127976	780 = USO NON AGRICOLO - TARE 000 000 000	00,03,70	11/11/2020					
100)	IT01/NNVGF81C08A225N/AAA51	1072127978	770 = USO NON AGRICOLO - AREE NON COLTIVABILI 000 000 000	00,02,81	11/11/2020					
101)	IT01/NNVGF81C08A225N/AAA51	1072127980	780 = USO NON AGRICOLO - TARE 000 000 000	00,02,57	11/11/2020					
102)	IT01/NNVGF81C08A225N/AAA51	1072127982	770 = USO NON AGRICOLO - AREE NON COLTIVABILI 000 000 000	00,02,37	11/11/2020					
103)	IT01/NNVGF81C08A225N/AAA51	1072127984	660 = MANUFATTI 000 000 000	00,02,06	11/11/2020					
104)	IT01/NNVGF81C08A225N/AAA51	1072127986	660 = MANUFATTI 000 000 000	00,01,96	11/11/2020					
105)	IT01/NNVGF81C08A225N/AAA51	1072127988	660 = MANUFATTI 000 000 000	00,01,81	11/11/2020					

ISOLA	Apezzamento	Occupazione del suolo - Destinazione d'uso - Uso - Qualità - Varietà	Impianto arboreo: Anno di impianto Allevamento Sesto Numero di piante	Supe. coltivata (Ha,Aa,Ca)	Data Inizio Cultivazione	Semina: Epoca Tipo		Potenzialità irrigua	Presenza strutture aziendali	Quota (m. s.l.m.)
					Data Fine Cultivazione	Colt. Princ.	Rotaz. Colt.			
106)	IT01/NNVGF81C08A225N/AAA51	1072127992	063 = PASCOLO POLIFITA CON ROCCIA AFFIORANTE TARA 20% 002 = DA FORAGGIO 009 = PASCOLO MAGRO NON AVVICENDATO PER ALMENO 5 ANNI - PERMANENTE 000 000	00,01,72	11/11/2020					8
107)	IT01/NNVGF81C08A225N/AAA51	1072127998	780 = USO NON AGRICOLO - TARE 000 000 000	00,01,69	11/11/2020					
108)	IT01/NNVGF81C08A225N/AAA51	1072130006	780 = USO NON AGRICOLO - TARE 000 000 000	00,01,65	11/11/2020					
109)	IT01/NNVGF81C08A225N/AAA51	1072130012	680 = MANUFATTI 000 000 000	00,01,60	11/11/2020					
110)	IT01/NNVGF81C08A225N/AAA51	1072130018	780 = USO NON AGRICOLO - TARE 000 000 000	00,01,34	11/11/2020					
111)	IT01/NNVGF81C08A225N/AAA51	1072130024	002 = GRANO (FRUMENTO) DURO 011 = FAVE, SEMI, GRANELLA 000 000 319 = ANTALIS	00,01,21	11/11/2020			TRADIZIONALE		9
112)	IT01/NNVGF81C08A225N/AAA51	1072130028	063 = PASCOLO POLIFITA CON ROCCIA AFFIORANTE TARA 20% 002 = DA FORAGGIO 009 = PASCOLO MAGRO NON AVVICENDATO PER ALMENO 5 ANNI - PERMANENTE 000 000	00,01,10	11/11/2020					8
113)	IT01/NNVGF81C08A225N/AAA51	1072130030	770 = USO NON AGRICOLO - AREE NON COLTIVABILI 000 000 000	00,00,94	11/11/2020					
114)	IT01/NNVGF81C08A225N/AAA51	1072130032	780 = USO NON AGRICOLO - TARE 000 000 000	00,00,78	11/11/2020					
115)	IT01/NNVGF81C08A225N/AAA51	1072130034	002 = GRANO (FRUMENTO) DURO 011 = FAVE, SEMI, GRANELLA 000 000 319 = ANTALIS	00,00,69	11/11/2020			TRADIZIONALE		9
116)	IT01/NNVGF81C08A225N/AAA51	1072130036	156 = USO NON AGRICOLO - ALTRO 000 000 000	00,00,44	11/11/2020					
117)	IT01/NNVGF81C08A225N/AAA51	1072130038	780 = USO NON AGRICOLO - TARE 000 000 000	00,00,42	11/11/2020					
118)	IT01/NNVGF81C08A225N/AAA51	1072130040	770 = USO NON AGRICOLO - AREE NON COLTIVABILI 000 000 000	00,00,23	11/11/2020					

ISOLA	Apezzamento	Occupazione del suolo - Destinazione d'uso - Uso - Qualità - Varietà	Impianto arboreo: Anno di impianto Allevamento Sesto Numero di piante	Supe. coltivata (Ha, Aa, Ca)	Data Inizio Coltivazione	Semina: Epoca Tipo		Potenzialità irrigua	Presenza strutture aziendali (*) Criterio di mantenimento delle superfici	Quota (m. s.l.m.) Pendenza (%)
					Data Fine Coltivazione	Colt. Princ.	Rotaz. Colt.			
119)	IT01/NNVGF81C08A225N/AAA51	1072130042	065 = PASCOLO POLIFITA 002 = DA FORAGGIO 009 = PASCOLO MAGRO NON AVVICENDATO PER ALMENO 5 ANNI - PERMANENTE 000 000	00,00,20	11/11/2020 10/11/2021		NO		8	
120)	IT01/NNVGF81C08A225N/AAA51	1072130044	054 = PASCOLO ARBORATO - TARA 50% 002 = DA FORAGGIO 009 = PASCOLO MAGRO NON AVVICENDATO PER ALMENO 5 ANNI - PERMANENTE 000 000	00,00,01	11/11/2020 10/11/2021		NO		8	
121)	IT01/NNVGF81C08A225N/AAA51	1072130046	063 = PASCOLO POLIFITA CON ROCCIA AFFIORANTE TARA 20% 002 = DA FORAGGIO 009 = PASCOLO MAGRO NON AVVICENDATO PER ALMENO 5 ANNI - PERMANENTE 000 000	03,31,45	11/11/2020 10/11/2021		NO		8	
122)	IT01/NNVGF81C08A225N/AAA51	1072130048	770 = USO NON AGRICOLO - AREE NON COLTIVABILI 000 000 000 000	00,08,39	11/11/2020 10/11/2021		NO			
123)	IT01/NNVGF81C08A225N/AAA51	1072130050	063 = PASCOLO POLIFITA CON ROCCIA AFFIORANTE TARA 20% 002 = DA FORAGGIO 009 = PASCOLO MAGRO NON AVVICENDATO PER ALMENO 5 ANNI - PERMANENTE 000 000	00,06,70	11/11/2020 10/11/2021		NO		8	
124)	IT01/NNVGF81C08A225N/AAA51	1072130053	002 = GRANO (FRUMENTO) DURO 011 = FAVE, SEMI, GRANELLA 000 000 319 = ANTALIS	00,93,76	11/11/2020 10/11/2021		NO	TRADIZIONALE	9	
125)	IT01/NNVGF81C08A225N/AAA51	1072130054	002 = GRANO (FRUMENTO) DURO 011 = FAVE, SEMI, GRANELLA 000 000 319 = ANTALIS	00,15,91	11/11/2020 10/11/2021		NO	TRADIZIONALE	9	
126)	IT01/NNVGF81C08A225N/AAA51	1072130056	002 = GRANO (FRUMENTO) DURO 011 = FAVE, SEMI, GRANELLA 000 000 319 = ANTALIS	01,54,18	11/11/2020 10/11/2021		NO	TRADIZIONALE	9	
127)	IT01/NNVGF81C08A225N/AAA51	1072130058	002 = GRANO (FRUMENTO) DURO 011 = FAVE, SEMI, GRANELLA 000 000 319 = ANTALIS	00,05,53	11/11/2020 10/11/2021		NO	TRADIZIONALE	9	
128)	IT01/NNVGF81C08A225N/AAA51	1072130060	002 = GRANO (FRUMENTO) DURO 011 = FAVE, SEMI, GRANELLA 000 000 319 = ANTALIS	03,66,67	11/11/2020 10/11/2021		NO	TRADIZIONALE	9	
129)	IT01/NNVGF81C08A225N/AAA51	1072130062	002 = GRANO (FRUMENTO) DURO 011 = FAVE, SEMI, GRANELLA 000 000 319 = ANTALIS	00,08,14	11/11/2020 10/11/2021		NO	TRADIZIONALE	9	
130)	IT01/NNVGF81C08A225N/AAA51	1072130064	002 = GRANO (FRUMENTO) DURO 011 = FAVE, SEMI, GRANELLA 000 000 319 = ANTALIS	00,01,11	11/11/2020 10/11/2021		NO	TRADIZIONALE	9	
131)	IT01/NNVGF81C08A225N/AAA51	1072130066	002 = GRANO (FRUMENTO) DURO 011 = FAVE, SEMI, GRANELLA 000 000 319 = ANTALIS	02,55,15	11/11/2020 10/11/2021		NO	TRADIZIONALE	9	

ISOLA	Apezzamento	Occupazione del suolo - Destinazione d'uso - Uso - Qualità - Varietà	Impianto arboreo: Anno di impianto Allevamento Sesto Numero di piante	Supe. coltivata (Ha,Aa,Ca)	Data Inizio Coltivazione	Semina: Epoca Tipo		Potenzialità irrigua	Presenza strutture aziendali (* Criterio di mantenimento delle superfici	Quota (m. s.l.m.) Pendenza (%)
					Data Fine Coltivazione	Colt. Princ.	Rotaz. Colt.			
132)	IT01/NNVGF81C08A225N/AAA51	1072130068	002 = GRANO (FRUMENTO) DURO 011 = FAVE, SEMI, GRANELLA 000 000 319 = ANTALIS	01,07,86	11/11/2020			NO	TRADIZIONALE	9
133)	IT01/NNVGF81C08A225N/AAA51	1072130070	002 = GRANO (FRUMENTO) DURO 011 = FAVE, SEMI, GRANELLA 000 000 319 = ANTALIS	03,57,53	11/11/2020			NO	TRADIZIONALE	9
134)	IT01/NNVGF81C08A225N/AAA51	1072130072	002 = GRANO (FRUMENTO) DURO 011 = FAVE, SEMI, GRANELLA 000 000 319 = ANTALIS	00,03,16	11/11/2020			NO	TRADIZIONALE	9
135)	IT01/NNVGF81C08A225N/AAA51	1072130074	063 = PASCOLO POLIFITA CON ROCCIA AFFIORANTE TARA 20% 002 = DA FORAGGIO 009 = PASCOLO MAGRO NON AVVICENDATO PER ALMENO 5 ANNI - PERMANENTE 000 000	00,00,12	11/11/2020			NO		8
136)	IT01/NNVGF81C08A225N/AAA51	1072130076	770 = USO NON AGRICOLO - AREE NON COLTIVABILI 000 000 000	00,67,00	11/11/2020			NO		
137)	IT01/NNVGF81C08A225N/AAA51	1072130078	063 = PASCOLO POLIFITA CON ROCCIA AFFIORANTE TARA 20% 002 = DA FORAGGIO 009 = PASCOLO MAGRO NON AVVICENDATO PER ALMENO 5 ANNI - PERMANENTE 000 000	00,51,99	11/11/2020			NO		8
138)	IT01/NNVGF81C08A225N/AAA51	1072130080	156 = USO NON AGRICOLO - ALTRO 000 018 = MACERI, FONTANILI E RISORGIVE 000 000	00,46,81	11/11/2020			NO		
139)	IT01/NNVGF81C08A225N/AAA51	1072130082	063 = PASCOLO POLIFITA CON ROCCIA AFFIORANTE TARA 20% 002 = DA FORAGGIO 009 = PASCOLO MAGRO NON AVVICENDATO PER ALMENO 5 ANNI - PERMANENTE 000 000	00,01,31	11/11/2020			NO		8
140)	IT01/NNVGF81C08A225N/AAA51	1072130084	103 = PASCOLO ARBORATO - CESPUGLIATO TARA 20% 002 = DA FORAGGIO 009 = PASCOLO MAGRO NON AVVICENDATO PER ALMENO 5 ANNI - PERMANENTE 000 000	00,43,90	11/11/2020			NO		8
141)	IT01/NNVGF81C08A225N/AAA51	1072130086	002 = GRANO (FRUMENTO) DURO 011 = FAVE, SEMI, GRANELLA 000 000 319 = ANTALIS	00,35,99	11/11/2020			NO	TRADIZIONALE	9
142)	IT01/NNVGF81C08A225N/AAA51	1072130088	770 = USO NON AGRICOLO - AREE NON COLTIVABILI 000 000 000	00,02,61	11/11/2020			NO		
143)	IT01/NNVGF81C08A225N/AAA51	1072130090	770 = USO NON AGRICOLO - AREE NON COLTIVABILI 000 000 000	00,30,94	11/11/2020			NO		
144)	IT01/NNVGF81C08A225N/AAA51	1072130092	780 = USO NON AGRICOLO - TARE 000 000 000	00,29,54	11/11/2020			NO		

ISOLA	Apezzamento	Occupazione del suolo - Destinazione d'uso - Uso - Qualità - Varietà	Impianto arboreo: Anno di impianto Allevamento Sesto Numero di piante	Supe. coltivata (Ha,Aa,Ca)	Data Inizio Cultivazione	Semina: Epoca Tipo		Potenzialità irrigua	Presenza strutture aziendali	Quota (m. s.l.m.)
					Data Fine Cultivazione	Colt. Princ.	Rotaz. Colt.			
145)	IT01/NNVGF81C08A225N/AAA51	1072130094	002 = GRANO (FRUMENTO) DURO 011 = FAVE, SEMI, GRANELLA 000 000 319 = ANTALIS	00,28,37	11/11/2020			NO	TRADIZIONALE	9
146)	IT01/NNVGF81C08A225N/AAA51	1072130096	770 = USO NON AGRICOLO - AREE NON COLTIVABILI 000 000 000	00,25,58	11/11/2020			NO		
147)	IT01/NNVGF81C08A225N/AAA51	1072130098	660 = MANUFATTI 000 000 000	00,24,65	11/11/2020			NO		
148)	IT01/NNVGF81C08A225N/AAA51	1072130100	770 = USO NON AGRICOLO - AREE NON COLTIVABILI 000 000 000 000	00,24,65	11/11/2020			NO		
149)	IT01/NNVGF81C08A225N/AAA51	1072130102	063 = PASCOLO POLIFITA CON ROCCIA AFFIORANTE TARA 20% 002 = DA FORRAGGIO 009 = PASCOLO MAGRO NON AVVICENDATO PER ALMENO 5 ANNI - PERMANENTE 000 000	00,17,65	11/11/2020			NO		8
150)	IT01/NNVGF81C08A225N/AAA51	1072130104	156 = USO NON AGRICOLO - ALTRO 000 000 000	00,10,33	11/11/2020			NO		
151)	IT01/NNVGF81C08A225N/AAA51	1072130106	156 = USO NON AGRICOLO - ALTRO 000 000 000	00,01,67	11/11/2020			NO		
152)	IT01/NNVGF81C08A225N/AAA51	1072130108	156 = USO NON AGRICOLO - ALTRO 000 018 = MACERI, FONTANILI E RISORGIVE 000 000	00,00,01	11/11/2020			NO		
153)	IT01/NNVGF81C08A225N/AAA51	1072130110	156 = USO NON AGRICOLO - ALTRO 000 018 = MACERI, FONTANILI E RISORGIVE 000 000	00,05,91	11/11/2020			NO		
154)	IT01/NNVGF81C08A225N/AAA51	1072130112	002 = GRANO (FRUMENTO) DURO 011 = FAVE, SEMI, GRANELLA 000 000 319 = ANTALIS	00,13,54	11/11/2020			NO	TRADIZIONALE	9
155)	IT01/NNVGF81C08A225N/AAA51	1072130114	660 = MANUFATTI 000 000 000	00,12,02	11/11/2020			NO		
156)	IT01/NNVGF81C08A225N/AAA51	1072130116	780 = USO NON AGRICOLO - TARE 000 000 000	00,10,84	11/11/2020			NO		
157)	IT01/NNVGF81C08A225N/AAA51	1072130118	156 = USO NON AGRICOLO - ALTRO 000 000 000	00,10,66	11/11/2020			NO		

ISOLA	Apezzamento	Occupazione del suolo - Destinazione d'uso - Usi - Qualità - Varietà	Impianto arboreo: Anno di impianto Allevamento Sesto Numero di piante	Supe. coltivata (Ha,Aa,Ca)	Data Inizio Cultivazione	Semina: Epoca Tipo		Potenzialità irrigua	Presenza strutture aziendali (* Criterio di mantenimento delle superfici	Quota (m. s.l.m.) Pendenza (%)
					Data Fine Cultivazione	Colt. Princ.	Rotaz. Colt.			
158)	IT01/NNVGF81C08A225N/AAA51	1072130120	002 = GRANO (FRUMENTO) DURO 011 = FAVE, SEMI, GRANELLA 000 000 319 = ANTALIS	00,10,42	11/11/2020 10/11/2021		NO	TRADIZIONALE	9	
159)	IT01/NNVGF81C08A225N/AAA52	1072130124	002 = GRANO (FRUMENTO) DURO 011 = FAVE, SEMI, GRANELLA 000 000 226 = SARAGOLLA	01,01,98	11/11/2020 10/11/2021		NO	TRADIZIONALE	9	
160)	IT01/NNVGF81C08A225N/AAA52	1072130126	660 = MANUFATTI 000 000 000	00,82,37	11/11/2020 10/11/2021					
161)	IT01/NNVGF81C08A225N/AAA52	1072130128	651 = COLTIVAZIONI ARBOREE SPECIALIZZATE 000 000 000 000	00,01,76	11/11/2020 10/11/2021		NO		9	
162)	IT01/NNVGF81C08A225N/AAA52	1072130130	002 = GRANO (FRUMENTO) DURO 011 = FAVE, SEMI, GRANELLA 000 000 319 = ANTALIS	08,04,67	11/11/2020 10/11/2021		NO	TRADIZIONALE	9	
163)	IT01/NNVGF81C08A225N/AAA52	1072130132	002 = GRANO (FRUMENTO) DURO 011 = FAVE, SEMI, GRANELLA 000 000 226 = SARAGOLLA	22,90,43	11/11/2020 10/11/2021		NO	TRADIZIONALE	9	
164)	IT01/NNVGF81C08A225N/AAA52	1072130134	002 = GRANO (FRUMENTO) DURO 011 = FAVE, SEMI, GRANELLA 000 000 319 = ANTALIS	12,30,19	11/11/2020 10/11/2021		NO	TRADIZIONALE	9	
165)	IT01/NNVGF81C08A225N/AAA52	1072130136	002 = GRANO (FRUMENTO) DURO 011 = FAVE, SEMI, GRANELLA 000 000 226 = SARAGOLLA	07,03,54	11/11/2020 10/11/2021		NO	TRADIZIONALE	9	
166)	IT01/NNVGF81C08A225N/AAA52	1072130138	002 = GRANO (FRUMENTO) DURO 011 = FAVE, SEMI, GRANELLA 000 000 226 = SARAGOLLA	00,14,69	11/11/2020 10/11/2021		NO	TRADIZIONALE	9	
167)	IT01/NNVGF81C08A225N/AAA52	1072130140	002 = GRANO (FRUMENTO) DURO 011 = FAVE, SEMI, GRANELLA 000 000 226 = SARAGOLLA	00,33,94	11/11/2020 10/11/2021		NO	TRADIZIONALE	9	
168)	IT01/NNVGF81C08A225N/AAA52	1072130142	002 = GRANO (FRUMENTO) DURO 011 = FAVE, SEMI, GRANELLA 000 000 226 = SARAGOLLA	06,93,99	11/11/2020 10/11/2021		NO	TRADIZIONALE	9	
169)	IT01/NNVGF81C08A225N/AAA52	1072130144	002 = GRANO (FRUMENTO) DURO 011 = FAVE, SEMI, GRANELLA 000 000 226 = SARAGOLLA	03,54,62	11/11/2020 10/11/2021		NO	TRADIZIONALE	9	
170)	IT01/NNVGF81C08A225N/AAA52	1072130146	002 = GRANO (FRUMENTO) DURO 011 = FAVE, SEMI, GRANELLA 000 000 226 = SARAGOLLA	03,51,17	11/11/2020 10/11/2021		NO	TRADIZIONALE	9	

ISOLA	Apezzamento	Occupazione del suolo - Destinazione d'uso - Uso - Qualità - Varietà	Impianto arboreo: Anno di impianto Allevamento Sesto Numero di piante	Supe. coltivata (Ha, Aa, Ca)	Data Inizio Coltivazione	Semina: Epoca Tipo		Potenzialità irrigua	Presenza strutture aziendali (*) Criterio di mantenimento delle superfici	Quota (m. s.l.m.) Pendenza (%)
					Data Fine Coltivazione	Colt. Princ.	Rotaz. Colt.			
171)	IT01/NNVGF81C08A225N/AAA52	1072130148	103 = PASCOLO ARBORATO - CESPUGLIATO TARA 20% 002 = DA FORAGGIO 009 = PASCOLO MAGRO NON AVVICENDATO PER ALMENO 5 ANNI - PERMANENTE 000 000	09,11,51	11/11/2020 10/11/2021		NO		8	
172)	IT01/NNVGF81C08A225N/AAA52	1072130150	054 = PASCOLO ARBORATO - TARA 50% 002 = DA FORAGGIO 009 = PASCOLO MAGRO NON AVVICENDATO PER ALMENO 5 ANNI - PERMANENTE 000 000	03,60,15	11/11/2020 10/11/2021		NO		8	
173)	IT01/NNVGF81C08A225N/AAA52	1072130152	002 = GRANO (FRUMENTO) DURO 011 = FAVE, SEMI, GRANELLA 000 000 226 = SARAGOLLA	03,49,54	11/11/2020 10/11/2021		NO	TRADIZIONALE	9	
174)	IT01/NNVGF81C08A225N/AAA52	1072130154	054 = PASCOLO ARBORATO - TARA 50% 002 = DA FORAGGIO 009 = PASCOLO MAGRO NON AVVICENDATO PER ALMENO 5 ANNI - PERMANENTE 000 000	03,23,75	11/11/2020 10/11/2021		NO		8	
175)	IT01/NNVGF81C08A225N/AAA52	1072130156	770 = USO NON AGRICOLO - AREE NON COLTIVABILI 000 000 000 000	02,11,31	11/11/2020 10/11/2021		NO			
176)	IT01/NNVGF81C08A225N/AAA52	1072130158	770 = USO NON AGRICOLO - AREE NON COLTIVABILI 000 000 000 000	00,32,39	11/11/2020 10/11/2021		NO			
177)	IT01/NNVGF81C08A225N/AAA52	1072130160	770 = USO NON AGRICOLO - AREE NON COLTIVABILI 000 000 000 000	00,10,47	11/11/2020 10/11/2021		NO			
178)	IT01/NNVGF81C08A225N/AAA52	1072130162	054 = PASCOLO ARBORATO - TARA 50% 002 = DA FORAGGIO 009 = PASCOLO MAGRO NON AVVICENDATO PER ALMENO 5 ANNI - PERMANENTE 000 000	00,12,28	11/11/2020 10/11/2021		NO		8	
179)	IT01/NNVGF81C08A225N/AAA52	1072130162	054 = PASCOLO ARBORATO - TARA 50% 002 = DA FORAGGIO 009 = PASCOLO MAGRO NON AVVICENDATO PER ALMENO 5 ANNI - PERMANENTE 000 000	00,64,33	11/11/2020 10/11/2021		NO		8	
180)	IT01/NNVGF81C08A225N/AAA52	1072130164	770 = USO NON AGRICOLO - AREE NON COLTIVABILI 000 000 000 000	00,63,01	11/11/2020 10/11/2021		NO			
181)	IT01/NNVGF81C08A225N/AAA52	1072130166	054 = PASCOLO ARBORATO - TARA 50% 002 = DA FORAGGIO 009 = PASCOLO MAGRO NON AVVICENDATO PER ALMENO 5 ANNI - PERMANENTE 000 000	00,28,75	11/11/2020 10/11/2021		NO		8	
182)	IT01/NNVGF81C08A225N/AAA52	1072130168	054 = PASCOLO ARBORATO - TARA 50% 002 = DA FORAGGIO 009 = PASCOLO MAGRO NON AVVICENDATO PER ALMENO 5 ANNI - PERMANENTE 000 000	00,52,80	11/11/2020 10/11/2021		NO		8	
183)	IT01/NNVGF81C08A225N/AAA52	1072130170	660 = MANUFATTI 000 000 000 000	00,44,45	11/11/2020 10/11/2021		NO			

ISOLA	Apezzamento	Occupazione del suolo - Destinazione d'uso - Uso - Qualità - Varietà	Impianto arboreo: Anno di impianto Allevamento Sesto Numero di piante	Supe. coltivata (Ha,Aa,Ca)	Data Inizio Coltivazione	Semina: Epoca Tipo		Potenzialità irrigua	Presenza strutture aziendali (* Criterio di mantenimento delle superfici	Quota (m. s.l.m.) Pendenza (%)
					Data Fine Coltivazione	Colt. Princ.	Rotaz. Colt.			
184)	IT01/NNVGF81C08A225N/AAA52	1072130172	002 = GRANO (FRUMENTO) DURO 011 = FAVE, SEMI, GRANELLA 000 000 226 = SARAGOLLA	00,28,72	11/11/2020			NO	TRADIZIONALE	9
185)	IT01/NNVGF81C08A225N/AAA52	1072130174	660 = MANUFATTI 000 000 000	00,25,29	11/11/2020			NO		
186)	IT01/NNVGF81C08A225N/AAA52	1072130176	660 = MANUFATTI 000 000 000	00,22,66	11/11/2020			NO		
187)	IT01/NNVGF81C08A225N/AAA52	1072130178	002 = GRANO (FRUMENTO) DURO 011 = FAVE, SEMI, GRANELLA 000 000 226 = SARAGOLLA	00,14,66	11/11/2020			NO	TRADIZIONALE	9
188)	IT01/NNVGF81C08A225N/AAA52	1072130180	156 = USO NON AGRICOLO - ALTRO 000 018 = MACERI, FONTANILI E RISORGIVE 000 000	00,09,84	11/11/2020			NO		
189)	IT01/NNVGF81C08A225N/AAA52	1072130184	002 = GRANO (FRUMENTO) DURO 011 = FAVE, SEMI, GRANELLA 000 000 319 = ANTALIS	00,10,98	11/11/2020			NO	TRADIZIONALE	9
190)	IT01/NNVGF81C08A225N/AAA52	1072130186	789 = MARGINI DEI CAMPI 000 000 000	00,08,32	11/11/2020			NO		
191)	IT01/NNVGF81C08A225N/AAA52	1072130188	054 = PASCOLO ARBORATO - TARA 50% 002 = DA FORAGGIO 009 = PASCOLO MAGRO NON AVVICENDATO PER ALMENO 5 ANNI - PERMANENTE 000 000	00,06,36	11/11/2020			NO		8
192)	IT01/NNVGF81C08A225N/AAA52	1072130190	660 = MANUFATTI 000 000 000 000	00,06,36	11/11/2020			NO		
193)	IT01/NNVGF81C08A225N/AAA52	1072130192	650 = BOSCO 000 000 000 000	00,05,40	11/11/2020			NO		
194)	IT01/NNVGF81C08A225N/AAA52	1072130194	002 = GRANO (FRUMENTO) DURO 011 = FAVE, SEMI, GRANELLA 000 000 226 = SARAGOLLA	00,04,88	11/11/2020			NO	TRADIZIONALE	9
195)	IT01/NNVGF81C08A225N/AAA52	1072130196	770 = USO NON AGRICOLO - AREE NON COLTIVABILI 000 000 000 000	00,04,05	11/11/2020			NO		
196)	IT01/NNVGF81C08A225N/AAA52	1072130198	660 = MANUFATTI 000 000 000 000	00,03,79	11/11/2020			NO		

ISOLA	Apezzamento	Occupazione del suolo - Destinazione d'uso - Uso - Qualità - Varietà	Impianto arboreo: Anno di impianto Allevamento Sesto Numero di piante	Supe. coltivata (Ha,Aa,Ca)	Data Inizio Coltivazione	Semina: Epoca Tipo		Potenzialità irrigua	Presenza strutture aziendali	Quota (m. s.l.m.)
					Data Fine Coltivazione	Colt. Princ.	Rotaz. Colt.			
197)	IT01/NNVGF81C08A225N/AAA52	1072130200	651 = COLTIVAZIONI ARBOREE SPECIALIZZATE 000 000 000	00,03,53	11/11/2020 10/11/2021		NO		9	
198)	IT01/NNVGF81C08A225N/AAA52	1072130202	660 = MANUFATTI 000 000 000	00,03,09	11/11/2020 10/11/2021		NO			
199)	IT01/NNVGF81C08A225N/AAA52	1072130204	063 = PASCOLO POLIFITA CON ROCCIA AFFIORANTE TARA 20% 002 = DA FORAGGIO 009 = PASCOLO MAGRO NON AVVICENDATO PER ALMENO 5 ANNI - PERMANENTE 000 000	00,02,95	11/11/2020 10/11/2021		NO		8	
200)	IT01/NNVGF81C08A225N/AAA52	1072130206	660 = MANUFATTI 000 000 000	00,02,87	11/11/2020 10/11/2021		NO			
201)	IT01/NNVGF81C08A225N/AAA52	1072130208	770 = USO NON AGRICOLO - AREE NON COLTIVABILI 000 000 000	00,02,55	11/11/2020 10/11/2021		NO			
202)	IT01/NNVGF81C08A225N/AAA52	1072130210	780 = USO NON AGRICOLO - TARE 000 000 000	00,02,52	11/11/2020 10/11/2021		NO			
203)	IT01/NNVGF81C08A225N/AAA52	1072130212	770 = USO NON AGRICOLO - AREE NON COLTIVABILI 000 000 000	00,02,38	11/11/2020 10/11/2021		NO			
204)	IT01/NNVGF81C08A225N/AAA52	1072130214	156 = USO NON AGRICOLO - ALTRO 000 000 000	00,01,92	11/11/2020 10/11/2021		NO			
205)	IT01/NNVGF81C08A225N/AAA52	1072130216	054 = PASCOLO ARBORATO - TARA 50% 002 = DA FORAGGIO 009 = PASCOLO MAGRO NON AVVICENDATO PER ALMENO 5 ANNI - PERMANENTE 000 000	00,01,65	11/11/2020 10/11/2021		NO		8	
206)	IT01/NNVGF81C08A225N/AAA52	1072130218	651 = COLTIVAZIONI ARBOREE SPECIALIZZATE 000 000 000	00,01,52	11/11/2020 10/11/2021		NO		9	
207)	IT01/NNVGF81C08A225N/AAA52	1072130220	770 = USO NON AGRICOLO - AREE NON COLTIVABILI 000 000 000	00,01,30	11/11/2020 10/11/2021		NO			
208)	IT01/NNVGF81C08A225N/AAA52	1072130222	054 = PASCOLO ARBORATO - TARA 50% 002 = DA FORAGGIO 009 = PASCOLO MAGRO NON AVVICENDATO PER ALMENO 5 ANNI - PERMANENTE 000 000	00,01,25	11/11/2020 10/11/2021		NO		8	
209)	IT01/NNVGF81C08A225N/AAA52	1072130224	650 = BOSCO 000 000 000	00,01,17	11/11/2020 10/11/2021		NO			

ISOLA	Apezzamento	Occupazione del suolo - Destinazione d'uso - Usi - Qualità - Varietà	Impianto arboreo: Anno di impianto Allevamento Sesto Numero di piante	Supe. coltivata (Ha, Aa, Ca)	Data Inizio Coltivazione	Semina: Epoca Tipo		Potenzialità irrigua	Presenza strutture aziendali	Quota (m. s.l.m.)
					Data Fine Coltivazione	Colt. Princ.	Rotaz. Colt.			
210)	IT01/NNVGF81C08A225N/AAA52	1072130226	660 = MANUFATTI 000 000 000 000	00,00,71	11/11/2020 10/11/2021			NO		
211)	IT01/NNVGF81C08A225N/AAA52	1072130228	660 = MANUFATTI 000 000 000 000	00,00,62	11/11/2020 10/11/2021			NO		
212)	IT01/NNVGF81C08A225N/AAA52	1072130230	660 = MANUFATTI 000 000 000 000	00,00,56	11/11/2020 10/11/2021			NO		
213)	IT01/NNVGF81C08A225N/AAA52	1072130232	660 = MANUFATTI 000 000 000 000	00,00,49	11/11/2020 10/11/2021			NO		
214)	IT01/NNVGF81C08A225N/AAA52	1072130234	780 = USO NON AGRICOLO - TARE 000 000 000 000	00,00,49	11/11/2020 10/11/2021			NO		
215)	IT01/NNVGF81C08A225N/AAA52	1072130236	660 = MANUFATTI 000 000 000 000	00,00,45	11/11/2020 10/11/2021			NO		
216)	IT01/NNVGF81C08A225N/AAA52	1072130238	660 = MANUFATTI 000 000 000 000	00,00,33	11/11/2020 10/11/2021			NO		
217)	IT01/NNVGF81C08A225N/AAA52	1072130240	780 = USO NON AGRICOLO - TARE 000 000 000 000	00,00,25	11/11/2020 10/11/2021			NO		
218)	IT01/NNVGF81C08A225N/AAA52	1072130242	002 = GRANO (FRUMENTO) DURO 011 = FAVE, SEMI, GRANELLA 000 000 000 319 = ANTALIS	00,00,11	11/11/2020 10/11/2021			NO	TRADIZIONALE	9
219)	IT01/NNVGF81C08A225N/AAA52	1072130244	660 = MANUFATTI 000 000 000 000	00,00,02	11/11/2020 10/11/2021			NO		
220)	IT01/NNVGF81C08A225N/AAA52	1072130246	063 = PASCOLO POLIFITA CON ROCCIA AFFIORANTE TARA 20% 002 = DA FORAGGIO 009 = PASCOLO MAGRO NON AVVICENDATO PER ALMENO 5 ANNI - PERMANENTE 000 000	02,61,65	11/11/2020 10/11/2021			NO		8
221)	IT01/NNVGF81C08A225N/AAA52	1072130248	063 = PASCOLO POLIFITA CON ROCCIA AFFIORANTE TARA 20% 002 = DA FORAGGIO 009 = PASCOLO MAGRO NON AVVICENDATO PER ALMENO 5 ANNI - PERMANENTE 000 000	00,57,72	11/11/2020 10/11/2021			NO		8
222)	IT01/NNVGF81C08A225N/AAA52	1072130250	064 = PASCOLO ARBORATO - TARA 50% 002 = DA FORAGGIO 009 = PASCOLO MAGRO NON AVVICENDATO PER ALMENO 5 ANNI - PERMANENTE 000 000	00,25,78	11/11/2020 10/11/2021			NO		8

ISOLA	Appezamento	Occupazione del suolo - Destinazione d'uso - Uso - Qualità - Varietà	Impianto arboreo: Anno di impianto Allevamento Sesto Numero di piante	Supe. coltivata (Ha,Aa,Ca)	Data Inizio Coltivazione Data Fine Coltivazione	Semina: Epoca Tipo		Potenzialità irrigua Tipologia impianto di irrigazione	Presenza strutture aziendali (*) Criterio di mantenimento delle superfici	Quota (m. s.l.m.) Pendenza (%)
						Colt. Princ.	Rotaz. Colt.			
223)	IT01NNVGRF81C08A225N/AAA52	1072130252	054 = PASCOLO ARBORATO - TARA 50% 002 = DA FORAGGIO 009 = PASCOLO MAGRO NON AVVICENDATO PER ALMENO 5 ANNI - PERMANENTE 000 000	00,25,52	11/11/2020 10/11/2021		NO		8	
224)	IT01NNVGRF81C08A225N/AAA52	1072130254	156 = USO NON AGRICOLO - ALTRO 000 018 = MACERI, FONTANILI E RISORGIVE 000 000	00,03,30	11/11/2020 10/11/2021		NO			

PIANO DI COLTIVAZIONE - PARTICELLE CATASTALI (art. 9 DM 12 gennaio 2015, n. 162)

(*) I criteri di mantenimento sono descritti secondo la codifica riportata nelle circolari AGEA AGIU.2015.141 del 20 MARZO 2015 e ACIU.2015.343 del 23 LUGLIO 2015:

- 1 = PASCOLAMENTO CON ANIMALI PROPRI
- 2 = PASCOLAMENTO CON ANIMALI DI TERZO
- 3 = SFALCIO MANUALE
- 4 = SFALCIO MECCANIZZATO
- 5 = PRATICHE COLTURALI VOLTE AL MIGLIORAMENTO
- 6 = SFALCIO CON CADENZA BIENNALE
- 7 = PASCOLAMENTO E SFALCIO
- 8 = NESSUNA PRATICA
- 9 = PRATICA ORDINARIA
- 10 = PRATICA STABILITA NELL'AMBITO DELLE MISURE DI CONSERVAZIONE O DEI PIANI DI GESTIONE PRESCRITTI DAGLI ENTI GESTORI DEI SITI DI IMPORTANZA COMUNITARIA (SIC) E DELLE ZONE DI PROTEZIONE SPECIALE (ZPS).

ISOLA	Comune	Sez. Fog. Part. Sub.	Occupazione del suolo - Destinazione d'uso - Uso - Qualità - Varietà	Impianto arboreo: Anno di impianto Allevamento Sesto Numero di piante	Supe. coltivata (Ha,Aa,Ca)	Data Inizio Coltivazione Data Fine Coltivazione	Semina: Epoca Tipo		Potenzialità irrigua Tipologia impianto di irrigazione	Presenza strutture aziendali (*) Criterio di mantenimento delle superfici	Quota (m. s.l.m.) Pendenza (%)
							Colt. Princ.	Rotaz. Colt.			
1)	FERRANDINA	74 00049	002 = GRANO (FRUMENTO) DURO 011 = FAVE, SEMI, GRANELLA 000 000 291 = MARCO AURELIO		07,26,29	11/11/2020 10/11/2021	Epoca: autunno Tipo: TRADIZIONALE	NO		9	5
2)	FERRANDINA	74 00049	770 = USO NON AGRICOLO - AREE NON COLTIVABILI 000 000 000		00,01,71			NO	N.D.		5
3)	FERRANDINA	74 00050	054 = PASCOLO ARBORATO - TARA 50% 002 = DA FORAGGIO 009 = PASCOLO MAGRO NON AVVICENDATO PER ALMENO 5 ANNI - PERMANENTE 000 000		00,07,85			NO	N.D.	8	7
4)	FERRANDINA	74 00050	054 = PASCOLO ARBORATO - TARA 50% 002 = DA FORAGGIO 009 = PASCOLO MAGRO NON AVVICENDATO PER ALMENO 5 ANNI - PERMANENTE 000 000		00,64,68			NO	N.D.	8	7
5)	FERRANDINA	74 00050	063 = PASCOLO POLIFITA CON ROCCIA AFFIORANTE TARA 20% 002 = DA FORAGGIO 009 = PASCOLO MAGRO NON AVVICENDATO PER ALMENO 5 ANNI - PERMANENTE 000 000		00,05,71			NO	N.D.	8	7
6)	FERRANDINA	74 00050	002 = GRANO (FRUMENTO) DURO 011 = FAVE, SEMI, GRANELLA 000 226 = SARAGOLLA		00,07,28	11/11/2020 10/11/2021	Epoca: autunno Tipo: TRADIZIONALE	NO		9	7
7)	FERRANDINA	74 00050	002 = GRANO (FRUMENTO) DURO 011 = FAVE, SEMI, GRANELLA 000 226 = SARAGOLLA		00,21,33	11/11/2020 10/11/2021	Epoca: autunno Tipo: TRADIZIONALE	NO		9	7
8)	FERRANDINA	74 00050	002 = GRANO (FRUMENTO) DURO 011 = FAVE, SEMI, GRANELLA 000 291 = MARCO AURELIO		13,67,36	11/11/2020 10/11/2021	Epoca: autunno Tipo: TRADIZIONALE	NO		9	7

ISOLA	Comune	Sez.	Fog.	Occupazione del suolo - Destinazione d'uso - Uso - Qualità - Varietà	Impianto arboreo: Anno di impianto Allevamento Sesto Numero di piante	Supe. coltivata (Ha,Aa,Ca)	Data Inizio Coltivazione Data Fine Coltivazione	Semina: Epoca Tipo		Potenzialità irrigua Tipologia impianto di irrigazione	Presenza strutture aziendali (* Criterio di mantenimento delle superfici	Quota (m. s.l.m.) Pendenza (%)
		Part.	Sub.					Colt. Princ.	Rotaz. Colt.			
9)	IT01NNVGR81C08A225N/AAA49	FERRANDINA	00050	74	770 = USO NON AGRICOLO - AREE NON COLTIVABILI 000 000 000	02,06,21			NO	N.D.		7
10)	IT01NNVGR81C08A225N/AAA49	FERRANDINA	00051	74	063 = PASCOLO POLIFITA CON ROCCIA AFFIORANTE TARA 20% 002 = DA FORAGGIO 009 = PASCOLO MAGRO NON AVVICENDATO PER ALMENO 5 ANNI - PERMANENTE 000 000	00,00,02			NO	N.D.	8	5
11)	IT01NNVGR81C08A225N/AAA49	FERRANDINA	00051	74	063 = PASCOLO POLIFITA CON ROCCIA AFFIORANTE TARA 20% 002 = DA FORAGGIO 009 = PASCOLO MAGRO NON AVVICENDATO PER ALMENO 5 ANNI - PERMANENTE 000 000	00,00,40			NO	N.D.	8	5
12)	IT01NNVGR81C08A225N/AAA49	FERRANDINA	00051	74	063 = PASCOLO POLIFITA CON ROCCIA AFFIORANTE TARA 20% 002 = DA FORAGGIO 009 = PASCOLO MAGRO NON AVVICENDATO PER ALMENO 5 ANNI - PERMANENTE 000 000	00,00,79			NO	N.D.	8	5
13)	IT01NNVGR81C08A225N/AAA49	FERRANDINA	00051	74	063 = PASCOLO POLIFITA CON ROCCIA AFFIORANTE TARA 20% 002 = DA FORAGGIO 009 = PASCOLO MAGRO NON AVVICENDATO PER ALMENO 5 ANNI - PERMANENTE 000 000	00,00,90			NO	N.D.	8	5
14)	IT01NNVGR81C08A225N/AAA49	FERRANDINA	00051	74	063 = PASCOLO POLIFITA CON ROCCIA AFFIORANTE TARA 20% 002 = DA FORAGGIO 009 = PASCOLO MAGRO NON AVVICENDATO PER ALMENO 5 ANNI - PERMANENTE 000 000	00,00,93			NO	N.D.	8	5
15)	IT01NNVGR81C08A225N/AAA49	FERRANDINA	00051	74	063 = PASCOLO POLIFITA CON ROCCIA AFFIORANTE TARA 20% 002 = DA FORAGGIO 009 = PASCOLO MAGRO NON AVVICENDATO PER ALMENO 5 ANNI - PERMANENTE 000 000	00,00,95			NO	N.D.	8	5
16)	IT01NNVGR81C08A225N/AAA49	FERRANDINA	00051	74	063 = PASCOLO POLIFITA CON ROCCIA AFFIORANTE TARA 20% 002 = DA FORAGGIO 009 = PASCOLO MAGRO NON AVVICENDATO PER ALMENO 5 ANNI - PERMANENTE 000 000	00,00,97			NO	N.D.	8	5
17)	IT01NNVGR81C08A225N/AAA49	FERRANDINA	00051	74	063 = PASCOLO POLIFITA CON ROCCIA AFFIORANTE TARA 20% 002 = DA FORAGGIO 009 = PASCOLO MAGRO NON AVVICENDATO PER ALMENO 5 ANNI - PERMANENTE 000 000	00,01,19			NO	N.D.	8	5
18)	IT01NNVGR81C08A225N/AAA49	FERRANDINA	00051	74	063 = PASCOLO POLIFITA CON ROCCIA AFFIORANTE TARA 20% 002 = DA FORAGGIO 009 = PASCOLO MAGRO NON AVVICENDATO PER ALMENO 5 ANNI - PERMANENTE 000 000	00,01,22			NO	N.D.	8	5
19)	IT01NNVGR81C08A225N/AAA49	FERRANDINA	00051	74	063 = PASCOLO POLIFITA CON ROCCIA AFFIORANTE TARA 20% 002 = DA FORAGGIO 009 = PASCOLO MAGRO NON AVVICENDATO PER ALMENO 5 ANNI - PERMANENTE 000 000	00,01,44			NO	N.D.	8	5
20)	IT01NNVGR81C08A225N/AAA49	FERRANDINA	00051	74	063 = PASCOLO POLIFITA CON ROCCIA AFFIORANTE TARA 20% 002 = DA FORAGGIO 009 = PASCOLO MAGRO NON AVVICENDATO PER ALMENO 5 ANNI - PERMANENTE 000 000	00,02,00			NO	N.D.	8	5
21)	IT01NNVGR81C08A225N/AAA49	FERRANDINA	00051	74	063 = PASCOLO POLIFITA CON ROCCIA AFFIORANTE TARA 20% 002 = DA FORAGGIO 009 = PASCOLO MAGRO NON AVVICENDATO PER ALMENO 5 ANNI - PERMANENTE 000 000	00,03,79			NO	N.D.	8	5

ISOLA	Comune	Sez.	Fog.	Occupazione del suolo - Destinazione d'uso - Uso - Qualità - Varietà	Impianto arboreo: Anno di impianto Allevamento Sesto Numero di piante	Supe. coltivata (Ha,Aa,Ca)	Data Inizio Coltivazione	Semina: Epoca Tipo		Potenzialità irrigua	Presenza strutture aziendali	Quota (m. s.l.m.)
		Part.	Sub.					Colt. Princ.	Rotaz. Colt.			
22)	IT01NNVGR81C08A225N/AAA49	FERRANDINA	74	063 = PASCOLO POLIFITA CON ROCCIA AFFIORANTE TARA 20% 002 = DA FORAGGIO 009 = PASCOLO MAGRO NON AVVICENDATO PER ALMENO 5 ANNI - PERMANENTE 000 000		00,04,75						
			00051					NO	N.D.		8	5
23)	IT01NNVGR81C08A225N/AAA49	FERRANDINA	74	002 = GRANO (FRUMENTO) DURO 011 = FAVE, SEMI, GRANELLA 000 000 291 = MARCO AURELIO		00,01,77	11/11/2020	Epoca: autunno vermina Tipo: TRADIZIONALE		NO		
			00051				10/11/2021	NO	Seminativo		9	5
24)	IT01NNVGR81C08A225N/AAA49	FERRANDINA	74	002 = GRANO (FRUMENTO) DURO 011 = FAVE, SEMI, GRANELLA 000 000 291 = MARCO AURELIO		00,14,48	11/11/2020	Epoca: autunno vermina Tipo: TRADIZIONALE		NO		
			00051				10/11/2021	NO	Seminativo		9	5
25)	IT01NNVGR81C08A225N/AAA49	FERRANDINA	74	002 = GRANO (FRUMENTO) DURO 011 = FAVE, SEMI, GRANELLA 000 000 291 = MARCO AURELIO		04,12,88	11/11/2020	Epoca: autunno vermina Tipo: TRADIZIONALE		NO		
			00051				10/11/2021	NO	Seminativo		9	5
26)	IT01NNVGR81C08A225N/AAA49	FERRANDINA	74	770 = USO NON AGRICOLO - AREE NON COLTIVABILI 000 000 000 000		00,45,52				NO	N.D.	
			00051									5
27)	IT01NNVGR81C08A225N/AAA49	FERRANDINA	74	770 = USO NON AGRICOLO - AREE NON COLTIVABILI 000 000 000 000		00,88,40				NO	N.D.	
			00051									5
28)	IT01NNVGR81C08A225N/AAA49	FERRANDINA	74	002 = GRANO (FRUMENTO) DURO 011 = FAVE, SEMI, GRANELLA 000 000 291 = MARCO AURELIO		01,32,99	11/11/2020	Epoca: autunno vermina Tipo: TRADIZIONALE		NO		
			00052				10/11/2021	NO	Seminativo		9	3
29)	IT01NNVGR81C08A225N/AAA52	FERRANDINA	76	002 = GRANO (FRUMENTO) DURO 011 = FAVE, SEMI, GRANELLA 000 000 226 = SARAGOLLA		01,01,98	11/11/2020	Epoca: autunno vermina Tipo: TRADIZIONALE		NO		
			00028				10/11/2021	NO	Seminativo		9	21
30)	IT01NNVGR81C08A225N/AAA52	FERRANDINA	76	002 = GRANO (FRUMENTO) DURO 011 = FAVE, SEMI, GRANELLA 000 000 226 = SARAGOLLA		07,03,54	11/11/2020	Epoca: autunno vermina Tipo: TRADIZIONALE		NO		
			00028				10/11/2021	NO	Seminativo		9	21
31)	IT01NNVGR81C08A225N/AAA52	FERRANDINA	76	002 = GRANO (FRUMENTO) DURO 011 = FAVE, SEMI, GRANELLA 000 000 319 = ANTALIS		01,86,34	11/11/2020	Epoca: autunno vermina Tipo: TRADIZIONALE		NO		
			00028				10/11/2021	NO	Seminativo		9	21
32)	IT01NNVGR81C08A225N/AAA52	FERRANDINA	76	156 = USO NON AGRICOLO - ALTRO 000 018 = MACERI, FONTANILI E RISORGIVE 000 000		00,09,84				NO	N.D.	
			00028									21
33)	IT01NNVGR81C08A225N/AAA52	FERRANDINA	76	770 = USO NON AGRICOLO - AREE NON COLTIVABILI 000 000 000 000		00,63,01				NO	N.D.	
			00028									21
34)	IT01NNVGR81C08A225N/AAA52	FERRANDINA	76	770 = USO NON AGRICOLO - AREE NON COLTIVABILI 000 000 000 000		02,11,31				NO	N.D.	
			00028									21

ISOLA	Comune	Sez.	Fog.	Occupazione del suolo - Destinazione d'uso - Uso - Qualità - Varietà	Impianto arboreo: Anno di impianto Allevamento Sesto Numero di piante	Supe. coltivata (Ha,Aa,Ca)	Data Inizio Coltivazione	Semina: Epoca Tipo		Potenzialità irrigua	Presenza strutture aziendali	Quota (m. s.l.m.)	
		Part.	Sub.					Colt. Princ.	Rotaz. Colt.				Tipologia impianto di irrigazione
35)	IT01NNVGR81C08A225N/AAA52	FERRANDINA	00030	76	054 = PASCOLO ARBORATO - TARA 50% 002 = DA FORAGGIO 009 = PASCOLO MAGRO NON AVVICENDATO PER ALMENO 5 ANNI - PERMANENTE 000 000	00,01,25			NO	N.D.		8	7
36)	IT01NNVGR81C08A225N/AAA52	FERRANDINA	00030	76	054 = PASCOLO ARBORATO - TARA 50% 002 = DA FORAGGIO 009 = PASCOLO MAGRO NON AVVICENDATO PER ALMENO 5 ANNI - PERMANENTE 000 000	00,01,65			NO	N.D.		8	7
37)	IT01NNVGR81C08A225N/AAA52	FERRANDINA	00030	76	054 = PASCOLO ARBORATO - TARA 50% 002 = DA FORAGGIO 009 = PASCOLO MAGRO NON AVVICENDATO PER ALMENO 5 ANNI - PERMANENTE 000 000	00,06,36			NO	N.D.		8	7
38)	IT01NNVGR81C08A225N/AAA52	FERRANDINA	00030	76	054 = PASCOLO ARBORATO - TARA 50% 002 = DA FORAGGIO 009 = PASCOLO MAGRO NON AVVICENDATO PER ALMENO 5 ANNI - PERMANENTE 000 000	00,12,28			NO	N.D.		8	7
39)	IT01NNVGR81C08A225N/AAA52	FERRANDINA	00030	76	002 = GRANO (FRUMENTO) DURO 011 = FAVE, SEMI, GRANELLA 000 000 319 = ANTALIS	00,00,11	11/11/2020	Epoca: autunno vermina Tipo: TRADIZIONALE	NO			9	7
40)	IT01NNVGR81C08A225N/AAA52	FERRANDINA	00030	76	002 = GRANO (FRUMENTO) DURO 011 = FAVE, SEMI, GRANELLA 000 000 319 = ANTALIS	00,10,98	11/11/2020	Epoca: autunno vermina Tipo: TRADIZIONALE	NO			9	7
41)	IT01NNVGR81C08A225N/AAA52	FERRANDINA	00030	76	002 = GRANO (FRUMENTO) DURO 011 = FAVE, SEMI, GRANELLA 000 000 319 = ANTALIS	05,42,96	11/11/2020	Epoca: autunno vermina Tipo: TRADIZIONALE	NO			9	7
42)	IT01NNVGR81C08A225N/AAA52	FERRANDINA	00030	76	770 = USO NON AGRICOLO - AREE NON COLTIVABILI 000 000 000	00,04,05			NO	N.D.			7
43)	IT01NNVGR81C08A225N/AAA52	FERRANDINA	00030	76	770 = USO NON AGRICOLO - AREE NON COLTIVABILI 000 000 000	00,32,39			NO	N.D.			7
44)	IT01NNVGR81C08A225N/AAA52	FERRANDINA	00099	76	065 = PASCOLO POLIFITA 002 = DA FORAGGIO 009 = PASCOLO MAGRO NON AVVICENDATO PER ALMENO 5 ANNI - PERMANENTE 000 000	00,00,10			NO	N.D.		8	20
45)	IT01NNVGR81C08A225N/AAA52	FERRANDINA	00099	76	002 = GRANO (FRUMENTO) DURO 011 = FAVE, SEMI, GRANELLA 000 000 226 = SARAGOLLA	01,05,06	11/11/2020	Epoca: autunno vermina Tipo: TRADIZIONALE	NO			9	20
46)	IT01NNVGR81C08A225N/AAA52	FERRANDINA	00125	76	651 = COLTIVAZIONI ARBOREE SPECIALIZZATE 000 000 000	00,01,76			NO	N.D.		9	8
47)	IT01NNVGR81C08A225N/AAA52	FERRANDINA	00125	76	002 = GRANO (FRUMENTO) DURO 011 = FAVE, SEMI, GRANELLA 000 000 226 = SARAGOLLA	01,76,05	11/11/2020	Epoca: autunno vermina Tipo: TRADIZIONALE	NO			9	8

ISOLA	Comune	Sez.	Fog.	Occupazione del suolo - Destinazione d'uso - Uso - Qualità - Varietà	Impianto arboreo: Anno di impianto Allevamento Sesto Numero di piante	Supe. coltivata (Ha,Aa,Ca)	Data Inizio Coltivazione	Semina: Epoca Tipo		Potenzialità irrigua	Presenza strutture aziendali	Quota (m. s.l.m.)	
		Part.	Sub.					Colt. Princ.	Rotaz. Colt.				Tipologia impianto di irrigazione
48)	IT01NNVGR81C08A225N/AAA52	FERRANDINA	76	054 = PASCOLO ARBORATO - TARA 50% 002 = DA FORAGGIO 009 = PASCOLO MAGRO NON AVVICENDATO PER ALMENO 5 ANNI - PERMANENTE 000 000		00,25,52						8	14
49)	IT01NNVGR81C08A225N/AAA52	FERRANDINA	76	054 = PASCOLO ARBORATO - TARA 50% 002 = DA FORAGGIO 009 = PASCOLO MAGRO NON AVVICENDATO PER ALMENO 5 ANNI - PERMANENTE 000 000		00,25,78						8	14
50)	IT01NNVGR81C08A225N/AAA52	FERRANDINA	76	063 = PASCOLO POLIFITA CON ROCCIA AFFIORANTE TARA 20% 002 = DA FORAGGIO 009 = PASCOLO MAGRO NON AVVICENDATO PER ALMENO 5 ANNI - PERMANENTE 000 000		00,02,95						8	14
51)	IT01NNVGR81C08A225N/AAA52	FERRANDINA	76	002 = GRANO (FRUMENTO) DURO 011 = FAVE, SEMI, GRANELLA 000 000 226 = SARAGOLLA		04,51,18	11/11/2020	Epoca: autunno vernina Tipo: TRADIZIONALE		NO		9	14
52)	IT01NNVGR81C08A225N/AAA52	FERRANDINA	76	156 = USO NON AGRICOLO - ALTRO 000 018 = MACERI, FONTANILI E RISORGIVE 000 000		00,03,30							14
53)	IT01NNVGR81C08A225N/AAA52	FERRANDINA	76	002 = GRANO (FRUMENTO) DURO 011 = FAVE, SEMI, GRANELLA 000 000 319 = ANTALIS		05,00,90	11/11/2020	Epoca: autunno vernina Tipo: TRADIZIONALE		NO		9	26
54)	IT01NNVGR81C08A225N/AAA52	FERRANDINA	76	780 = USO NON AGRICOLO - TARE 000 000 000 000		00,00,25							26
55)	IT01NNVGR81C08A225N/AAA52	FERRANDINA	76	002 = GRANO (FRUMENTO) DURO 011 = FAVE, SEMI, GRANELLA 000 000 226 = SARAGOLLA		01,04,62	11/11/2020	Epoca: autunno vernina Tipo: TRADIZIONALE		NO		9	19
56)	IT01NNVGR81C08A225N/AAA52	FERRANDINA	76	780 = USO NON AGRICOLO - TARE 000 000 000 000		00,00,49							19
57)	IT01NNVGR81C08A225N/AAA52	FERRANDINA	76	780 = USO NON AGRICOLO - TARE 000 000 000 000		00,02,52							19
58)	IT01NNVGR81C08A225N/AAA52	FERRANDINA	76	651 = COLTIVAZIONI ARBOREE SPECIALIZZATE 000 000 000 000		00,01,52						9	13
59)	IT01NNVGR81C08A225N/AAA52	FERRANDINA	76	651 = COLTIVAZIONI ARBOREE SPECIALIZZATE 000 000 000 000		00,01,59						9	13
60)	IT01NNVGR81C08A225N/AAA52	FERRANDINA	76	002 = GRANO (FRUMENTO) DURO 011 = FAVE, SEMI, GRANELLA 000 000 226 = SARAGOLLA		00,08,58	11/11/2020	Epoca: autunno vernina Tipo: TRADIZIONALE		NO		9	13

ISOLA	Comune	Sez.	Fog.	Occupazione del suolo - Destinazione d'uso - Uso - Qualità - Varietà	Impianto arboreo: Anno di impianto Allevamento Sesto Numero di piante	Supe. coltivata (Ha,Aa,Ca)	Data Inizio Coltivazione	Semina: Epoca Tipo		Potenzialità irrigua	Presenza strutture aziendali (*) Criterio di mantenimento delle superfici	Quota (m. s.l.m.) Pendenza (%)	
		Part.	Sub.					Colt. Princ.	Rotaz. Colt.				Tipologia impianto di irrigazione
61)	IT01.NNVGFR81C08A225N.AAA52	FERRANDINA	76	002 = GRANO (FRUMENTO) DURO 011 = FAVE, SEMI, GRANELLA 000 000 226 = SARAGOLLA		02,58,66	11/11/2020	Epoca: autunno vernina Tipo: TRADIZIONALE		NO		13	
			00247				10/11/2021	NO	Seminativo		9		
62)	IT01.NNVGFR81C08A225N.AAA52	FERRANDINA	76	651 = COLTIVAZIONI ARBOREE SPECIALIZZATE 000 000 000		00,01,94				NO	N.D.	9	17
			00248										
63)	IT01.NNVGFR81C08A225N.AAA52	FERRANDINA	76	002 = GRANO (FRUMENTO) DURO 011 = FAVE, SEMI, GRANELLA 000 000 226 = SARAGOLLA		00,14,47	11/11/2020	Epoca: autunno vernina Tipo: TRADIZIONALE		NO		9	17
			00248				10/11/2021	NO	Seminativo		9		17
64)	IT01.NNVGFR81C08A225N.AAA52	FERRANDINA	76	054 = PASCOLO ARBORATO - TARA 50% 002 = DA FORAGGIO 009 = PASCOLO MAGRO NON AVVICENDATO PER ALMENO 5 ANNI - PERMANENTE 000 000		00,28,75				NO	N.D.	8	18
			00249										
65)	IT01.NNVGFR81C08A225N.AAA52	FERRANDINA	76	054 = PASCOLO ARBORATO - TARA 50% 002 = DA FORAGGIO 009 = PASCOLO MAGRO NON AVVICENDATO PER ALMENO 5 ANNI - PERMANENTE 000 000		03,23,75				NO	N.D.	8	18
			00249										
66)	IT01.NNVGFR81C08A225N.AAA52	FERRANDINA	76	002 = GRANO (FRUMENTO) DURO 011 = FAVE, SEMI, GRANELLA 000 000 226 = SARAGOLLA		14,53,51	11/11/2020	Epoca: autunno vernina Tipo: TRADIZIONALE		NO		9	18
			00249				10/11/2021	NO	Seminativo		9		18
67)	IT01.NNVGFR81C08A225N.AAA52	FERRANDINA	76	770 = USO NON AGRICOLO - AREE NON COLTIVABILI 000 000 000		00,02,55				NO	N.D.		18
			00249										
68)	IT01.NNVGFR81C08A225N.AAA52	FERRANDINA	76	770 = USO NON AGRICOLO - AREE NON COLTIVABILI 000 000 000		00,10,47				NO	N.D.		18
			00249										
69)	IT01.NNVGFR81C08A225N.AAA52	FERRANDINA	76	002 = GRANO (FRUMENTO) DURO 011 = FAVE, SEMI, GRANELLA 000 000 226 = SARAGOLLA		00,04,69	11/11/2020	Epoca: autunno vernina Tipo: TRADIZIONALE		NO		9	17
			00267				10/11/2021	NO	Seminativo		9		17
70)	IT01.NNVGFR81C08A225N.AAA52	FERRANDINA	76	650 = BOSCO 000 000 000		00,01,17				NO	N.D.		13
			00268										
71)	IT01.NNVGFR81C08A225N.AAA52	FERRANDINA	76	650 = BOSCO 000 000 000		00,05,40				NO	N.D.		13
			00268										
72)	IT01.NNVGFR81C08A225N.AAA52	FERRANDINA	76	054 = PASCOLO ARBORATO - TARA 50% 002 = DA FORAGGIO 009 = PASCOLO MAGRO NON AVVICENDATO PER ALMENO 5 ANNI - PERMANENTE 000 000		00,52,80				NO	N.D.	8	13
			00268										
73)	IT01.NNVGFR81C08A225N.AAA52	FERRANDINA	76	054 = PASCOLO ARBORATO - TARA 50% 002 = DA FORAGGIO 009 = PASCOLO MAGRO NON AVVICENDATO PER ALMENO 5 ANNI - PERMANENTE 000 000		03,60,15				NO	N.D.	8	13
			00268										

ISOLA	Comune	Sez.	Fog.	Occupazione del suolo - Destinazione d'uso - Uso - Qualità - Varietà	Impianto arboreo: Anno di impianto Allevamento Sesto Numero di piante	Supe. coltivata (Ha, Aa, Ca)	Data Inizio Coltivazione	Semina: Epoca Tipo		Potenzialità irrigua	Presenza strutture aziendali	Quota (m. s.l.m.)
		Part.	Sub.					Colt. Princ.	Rotaz. Colt.			
74)	IT01NNVGR81C08A225N/AAA52	FERRANDINA	76	063 = PASCOLO POLIFITA CON ROCCIA AFFIORANTE TARA 20% 002 = DA FORAGGIO 009 = PASCOLO MAGRO NON AVVICENDATO PER ALMENO 5 ANNI - PERMANENTE 000 000		00,57,72					8	13
			00268						NO	N.D.		
75)	IT01NNVGR81C08A225N/AAA52	FERRANDINA	76	063 = PASCOLO POLIFITA CON ROCCIA AFFIORANTE TARA 20% 002 = DA FORAGGIO 009 = PASCOLO MAGRO NON AVVICENDATO PER ALMENO 5 ANNI - PERMANENTE 000 000		02,61,65					8	13
			00268						NO	N.D.		
76)	IT01NNVGR81C08A225N/AAA52	FERRANDINA	76	002 = GRANO (FRUMENTO) DURO 011 = FAVE, SEMI, GRANELLA 000 000 226 = SARAGOLLA		00,00,20	11/11/2020	Epoca: autunno vermina Tipo: TRADIZIONALE		NO	9	13
			00268				10/11/2021	NO	Seminativo			
77)	IT01NNVGR81C08A225N/AAA52	FERRANDINA	76	002 = GRANO (FRUMENTO) DURO 011 = FAVE, SEMI, GRANELLA 000 000 226 = SARAGOLLA		01,58,06	11/11/2020	Epoca: autunno vermina Tipo: TRADIZIONALE		NO	9	13
			00268				10/11/2021	NO	Seminativo			
78)	IT01NNVGR81C08A225N/AAA52	FERRANDINA	76	054 = PASCOLO ARBORATO - TARA 50% 002 = DA FORAGGIO 009 = PASCOLO MAGRO NON AVVICENDATO PER ALMENO 5 ANNI - PERMANENTE 000 000		00,64,33					8	17
			00274						NO	N.D.		
79)	IT01NNVGR81C08A225N/AAA52	FERRANDINA	76	002 = GRANO (FRUMENTO) DURO 011 = FAVE, SEMI, GRANELLA 000 000 226 = SARAGOLLA		00,05,66	11/11/2020	Epoca: autunno vermina Tipo: TRADIZIONALE		NO	9	17
			00274				10/11/2021	NO	Seminativo			
80)	IT01NNVGR81C08A225N/AAA52	FERRANDINA	76	002 = GRANO (FRUMENTO) DURO 011 = FAVE, SEMI, GRANELLA 000 000 226 = SARAGOLLA		00,14,66	11/11/2020	Epoca: autunno vermina Tipo: TRADIZIONALE		NO	9	17
			00274				10/11/2021	NO	Seminativo			
81)	IT01NNVGR81C08A225N/AAA52	FERRANDINA	76	002 = GRANO (FRUMENTO) DURO 011 = FAVE, SEMI, GRANELLA 000 000 226 = SARAGOLLA		00,95,96	11/11/2020	Epoca: autunno vermina Tipo: TRADIZIONALE		NO	9	17
			00274				10/11/2021	NO	Seminativo			
82)	IT01NNVGR81C08A225N/AAA52	FERRANDINA	76	103 = PASCOLO ARBORATO - CESPUGLIATO TARA 20% 002 = DA FORAGGIO 009 = PASCOLO MAGRO NON AVVICENDATO PER ALMENO 5 ANNI - PERMANENTE 000 000		09,11,51					8	25
			00277						NO	N.D.		
83)	IT01NNVGR81C08A225N/AAA52	FERRANDINA	76	002 = GRANO (FRUMENTO) DURO 011 = FAVE, SEMI, GRANELLA 000 000 226 = SARAGOLLA		01,91,48	11/11/2020	Epoca: autunno vermina Tipo: TRADIZIONALE		NO	9	25
			00277				10/11/2021	NO	Seminativo			
84)	IT01NNVGR81C08A225N/AAA52	FERRANDINA	76	002 = GRANO (FRUMENTO) DURO 011 = FAVE, SEMI, GRANELLA 000 000 226 = SARAGOLLA		03,51,17	11/11/2020	Epoca: autunno vermina Tipo: TRADIZIONALE		NO	9	25
			00277				10/11/2021	NO	Seminativo			
85)	IT01NNVGR81C08A225N/AAA52	FERRANDINA	76	002 = GRANO (FRUMENTO) DURO 011 = FAVE, SEMI, GRANELLA 000 000 226 = SARAGOLLA		00,03,04	11/11/2020	Epoca: autunno vermina Tipo: TRADIZIONALE		NO	9	33
			00278				10/11/2021	NO	Seminativo			
86)	IT01NNVGR81C08A225N/AAA52	FERRANDINA	76	002 = GRANO (FRUMENTO) DURO 011 = FAVE, SEMI, GRANELLA 000 000 226 = SARAGOLLA		00,33,94	11/11/2020	Epoca: autunno vermina Tipo: TRADIZIONALE		NO	9	33
			00278				10/11/2021	NO	Seminativo			

ISOLA	Comune	Sez.	Fog.	Occupazione del suolo - Destinazione d'uso - Uso - Qualità - Varietà	Impianto arboreo: Anno di impianto Allevamento Sesto Numero di piante	Supe. coltivata (Ha,Aa,Ca)	Data Inizio Coltivazione	Semina: Epoca Tipo		Potenzialità irrigua	Presenza strutture aziendali (* Criterio di mantenimento delle superfici)	Quota (m. s.l.m.) Pendenza (%)
		Part.	Sub.				Data Fine Coltivazione	Colt. Princ.	Rotaz. Colt.			
87)	IT01.NNVGFR81C08A225N/AAA52	FERRANDINA	76	002 = GRANO (FRUMENTO) DURO 011 = FAVE, SEMI, GRANELLA 000 000 226 = SARAGOLLA		00,10,51	11/11/2020	Epoca: autunno vernina Tipo: TRADIZIONALE		NO		28
			00279				10/11/2021	NO	Seminativo		9	
88)	IT01.NNVGFR81C08A225N/AAA52	FERRANDINA	76	002 = GRANO (FRUMENTO) DURO 011 = FAVE, SEMI, GRANELLA 000 000 226 = SARAGOLLA		00,01,14	11/11/2020	Epoca: autunno vernina Tipo: TRADIZIONALE		NO		20
			00280				10/11/2021	NO	Seminativo		9	
88)	IT01.NNVGFR81C08A225N/AAA52	FERRANDINA	76	002 = GRANO (FRUMENTO) DURO 011 = FAVE, SEMI, GRANELLA 000 000 226 = SARAGOLLA		06,93,99	11/11/2020	Epoca: autunno vernina Tipo: TRADIZIONALE		NO		20
			00280				10/11/2021	NO	Seminativo		9	
90)	IT01.NNVGFR81C08A225N/AAA52	FERRANDINA	76	770 = USO NON AGRICOLO - AREE NON COLTIVABILI 000 000 000		00,01,30						20
			00280					NO	N.D.			
91)	IT01.NNVGFR81C08A225N/AAA52	FERRANDINA	76	770 = USO NON AGRICOLO - AREE NON COLTIVABILI 000 000 000		00,02,38						20
			00280					NO	N.D.			
92)	IT01.NNVGFR81C08A225N/AAA03	FERRANDINA	77	054 = PASCOLO ARBORATO - TARA 50% 002 = DA FORAGGIO 009 = PASCOLO MAGRO NON AVVICENDATO PER ALMENO 5 ANNI - PERMANENTE 000 000		00,01,14					8	4
			00010					NO	N.D.			
93)	IT01.NNVGFR81C08A225N/AAA03	FERRANDINA	77	002 = GRANO (FRUMENTO) DURO 011 = FAVE, SEMI, GRANELLA 000 000 226 = SARAGOLLA		00,43,23	11/11/2020	Epoca: autunno vernina Tipo: TRADIZIONALE		NO		4
			00010				10/11/2021	NO	Seminativo		9	
94)	IT01.NNVGFR81C08A225N/AAA41	FERRANDINA	77	002 = GRANO (FRUMENTO) DURO 011 = FAVE, SEMI, GRANELLA 000 000 319 = ANTALIS		00,50,27	11/11/2020	Epoca: autunno vernina Tipo: TRADIZIONALE		NO		2
			00025				10/11/2021	NO	Seminativo		9	
95)	IT01.NNVGFR81C08A225N/AAA41	FERRANDINA	77	770 = USO NON AGRICOLO - AREE NON COLTIVABILI 000 000 000		00,00,18						2
			00025					NO	N.D.			
96)	IT01.NNVGFR81C08A225N/AAA41	FERRANDINA	77	002 = GRANO (FRUMENTO) DURO 011 = FAVE, SEMI, GRANELLA 000 000 319 = ANTALIS		02,96,73	11/11/2020	Epoca: autunno vernina Tipo: TRADIZIONALE		NO		7
			00026				10/11/2021	NO	Seminativo		9	
97)	IT01.NNVGFR81C08A225N/AAA41	FERRANDINA	77	770 = USO NON AGRICOLO - AREE NON COLTIVABILI 000 000 000		00,83,98						7
			00026					NO	N.D.			
98)	IT01.NNVGFR81C08A225N/AAA41	FERRANDINA	77	002 = GRANO (FRUMENTO) DURO 011 = FAVE, SEMI, GRANELLA 000 000 319 = ANTALIS		02,89,95	11/11/2020	Epoca: autunno vernina Tipo: TRADIZIONALE		NO		3
			00027				10/11/2021	NO	Seminativo		9	
99)	IT01.NNVGFR81C08A225N/AAA41	FERRANDINA	77	002 = GRANO (FRUMENTO) DURO 011 = FAVE, SEMI, GRANELLA 000 000 319 = ANTALIS		00,38,62	11/11/2020	Epoca: autunno vernina Tipo: TRADIZIONALE		NO		11
			00028				10/11/2021	NO	Seminativo		9	

ISOLA	Comune	Sez.	Fog.	Occupazione del suolo - Destinazione d'uso - Uso - Qualità - Varietà	Impianto arboreo: Anno di impianto Allevamento Sesto Numero di piante	Supe. coltivata (Ha,Aa,Ca)	Data Inizio Coltivazione	Semina: Epoca Tipo		Potenzialità irrigua	Presenza strutture aziendali	Quota (m. s.l.m.)
		Part.	Sub.				Data Fine Coltivazione	Colt. Princ.	Rotaz. Colt.			
100)	IT01.NNVGFR81C08A225N/AAA41	FERRANDINA	77	002 = GRANO (FRUMENTO) DURO 011 = FAVE, SEMI, GRANELLA 000 000 319 = ANTALIS		00,46,76	11/11/2020	Epoca: autunno vermina Tipo: TRADIZIONALE		NO		
			00029				10/11/2021	NO Seminatvo			9	9
101)	IT01.NNVGFR81C08A225N/AAA41	FERRANDINA	77	002 = GRANO (FRUMENTO) DURO 011 = FAVE, SEMI, GRANELLA 000 000 319 = ANTALIS		03,46,35	11/11/2020	Epoca: autunno vermina Tipo: TRADIZIONALE		NO		
			00030				10/11/2021	NO Seminatvo			9	16
102)	IT01.NNVGFR81C08A225N/AAA41	FERRANDINA	77	002 = GRANO (FRUMENTO) DURO 011 = FAVE, SEMI, GRANELLA 000 000 319 = ANTALIS		02,98,24	11/11/2020	Epoca: autunno vermina Tipo: TRADIZIONALE		NO		
			00031				10/11/2021	NO Seminatvo			9	7
103)	IT01.NNVGFR81C08A225N/AAA41	FERRANDINA	77	054 = PASCOLO ARBORATO - TARA 50% 002 = DA FORAGGIO 009 = PASCOLO MAGRO NON AVVICENDATO PER ALMENO 5 ANNI - PERMANENTE 000 000		00,00,07			NO	N.D.	8	7
104)	IT01.NNVGFR81C08A225N/AAA41	FERRANDINA	77	002 = GRANO (FRUMENTO) DURO 011 = FAVE, SEMI, GRANELLA 000 000 319 = ANTALIS		04,84,42	11/11/2020	Epoca: autunno vermina Tipo: TRADIZIONALE		NO		
			00032				10/11/2021	NO Seminatvo			9	7
105)	IT01.NNVGFR81C08A225N/AAA42	FERRANDINA	77	002 = GRANO (FRUMENTO) DURO 011 = FAVE, SEMI, GRANELLA 000 000 319 = ANTALIS		00,01,21	11/11/2020	Epoca: autunno vermina Tipo: TRADIZIONALE		NO		
			00033				10/11/2021	NO Seminatvo			9	1
106)	IT01.NNVGFR81C08A225N/AAA42	FERRANDINA	77	002 = GRANO (FRUMENTO) DURO 011 = FAVE, SEMI, GRANELLA 000 000 319 = ANTALIS		00,02,75	11/11/2020	Epoca: autunno vermina Tipo: TRADIZIONALE		NO		
			00033				10/11/2021	NO Seminatvo			9	1
107)	IT01.NNVGFR81C08A225N/AAA42	FERRANDINA	77	002 = GRANO (FRUMENTO) DURO 011 = FAVE, SEMI, GRANELLA 000 000 319 = ANTALIS		00,27,54	11/11/2020	Epoca: autunno vermina Tipo: TRADIZIONALE		NO		
			00033				10/11/2021	NO Seminatvo			9	1
108)	IT01.NNVGFR81C08A225N/AAA42	FERRANDINA	77	002 = GRANO (FRUMENTO) DURO 011 = FAVE, SEMI, GRANELLA 000 000 319 = ANTALIS		00,77,51	11/11/2020	Epoca: autunno vermina Tipo: TRADIZIONALE		NO		
			00033				10/11/2021	NO Seminatvo			9	1
109)	IT01.NNVGFR81C08A225N/AAA42	FERRANDINA	77	002 = GRANO (FRUMENTO) DURO 011 = FAVE, SEMI, GRANELLA 000 000 319 = ANTALIS		02,62,50	11/11/2020	Epoca: autunno vermina Tipo: TRADIZIONALE		NO		
			00033				10/11/2021	NO Seminatvo			9	1
110)	IT01.NNVGFR81C08A225N/AAA42	FERRANDINA	77	770 = USO NON AGRICOLO - AREE NON COLTIVABILI 000 000 000		00,41,34			NO	N.D.		1
111)	IT01.NNVGFR81C08A225N/AAA42	FERRANDINA	77	770 = USO NON AGRICOLO - AREE NON COLTIVABILI 000 000 000		00,67,20			NO	N.D.		1
112)	IT01.NNVGFR81C08A225N/AAA42	FERRANDINA	77	063 = PASCOLO POLIFITA CON ROCCIA AFFIORANTE TARA 20% 002 = DA FORAGGIO 009 = PASCOLO MAGRO NON AVVICENDATO PER ALMENO 5 ANNI - PERMANENTE 000 000		00,00,01			NO	N.D.	8	4

ISOLA	Comune	Sez.	Fog.	Occupazione del suolo - Destinazione d'uso - Uso - Qualità - Varietà	Impianto arboreo: Anno di impianto Allevamento Sesto Numero di piante	Supe. coltivata (Ha,Aa,Ca)	Data Inizio Cultivazione	Semina: Epoca Tipo		Potenzialità irrigua	Presenza strutture aziendali	Quota (m. s.l.m.)
		Part.	Sub.				Data Fine Cultivazione	Colt. Princ.	Rotaz. Colt.			
113)	IT01NNVGR81C08A225N/AAA42	FERRANDINA	77	002 = GRANO (FRUMENTO) DURO 011 = FAVE, SEMI, GRANELLA 000 000 319 = ANTALIS		02,93,70	11/11/2020	Epoca: autunno vernina Tipo: TRADIZIONALE		NO		4
			00036				10/11/2021	NO Seminatvo			9	4
114)	IT01NNVGR81C08A225N/AAA51	FERRANDINA	77	002 = GRANO (FRUMENTO) DURO 011 = FAVE, SEMI, GRANELLA 000 000 319 = ANTALIS		01,54,18	11/11/2020	Epoca: autunno vernina Tipo: TRADIZIONALE		NO		6
			00039				10/11/2021	NO Seminatvo			9	6
115)	IT01NNVGR81C08A225N/AAA51	FERRANDINA	77	002 = GRANO (FRUMENTO) DURO 011 = FAVE, SEMI, GRANELLA 000 000 319 = ANTALIS		01,44,53	11/11/2020	Epoca: autunno vernina Tipo: TRADIZIONALE		NO		9
			00042				10/11/2021	NO Seminatvo			9	9
116)	IT01NNVGR81C08A225N/AAA51	FERRANDINA	77	002 = GRANO (FRUMENTO) DURO 011 = FAVE, SEMI, GRANELLA 000 000 319 = ANTALIS		00,00,69	11/11/2020	Epoca: autunno vernina Tipo: TRADIZIONALE		NO		8
			00043				10/11/2021	NO Seminatvo			9	8
117)	IT01NNVGR81C08A225N/AAA51	FERRANDINA	77	002 = GRANO (FRUMENTO) DURO 011 = FAVE, SEMI, GRANELLA 000 000 319 = ANTALIS		00,07,47	11/11/2020	Epoca: autunno vernina Tipo: TRADIZIONALE		NO		8
			00043				10/11/2021	NO Seminatvo			9	8
118)	IT01NNVGR81C08A225N/AAA51	FERRANDINA	77	002 = GRANO (FRUMENTO) DURO 011 = FAVE, SEMI, GRANELLA 000 000 319 = ANTALIS		00,07,66	11/11/2020	Epoca: autunno vernina Tipo: TRADIZIONALE		NO		8
			00043				10/11/2021	NO Seminatvo			9	8
119)	IT01NNVGR81C08A225N/AAA51	FERRANDINA	77	002 = GRANO (FRUMENTO) DURO 011 = FAVE, SEMI, GRANELLA 000 000 319 = ANTALIS		01,27,18	11/11/2020	Epoca: autunno vernina Tipo: TRADIZIONALE		NO		8
			00043				10/11/2021	NO Seminatvo			9	8
120)	IT01NNVGR81C08A225N/AAA51	FERRANDINA	77	156 = USO NON AGRICOLO - ALTRO 000 018 = MACERI, FONTANILI E RISORGIVE 000 000		00,00,01			NO	N.D.		8
			00043									
121)	IT01NNVGR81C08A225N/AAA51	FERRANDINA	77	156 = USO NON AGRICOLO - ALTRO 000 018 = MACERI, FONTANILI E RISORGIVE 000 000		00,05,91			NO	N.D.		8
			00043									
122)	IT01NNVGR81C08A225N/AAA51	FERRANDINA	77	156 = USO NON AGRICOLO - ALTRO 000 018 = MACERI, FONTANILI E RISORGIVE 000 000		00,46,81			NO	N.D.		8
			00043									
123)	IT01NNVGR81C08A225N/AAA51	FERRANDINA	77	770 = USO NON AGRICOLO - AREE NON COLTIVABILI 000 000 000		00,08,39			NO	N.D.		8
			00043									
124)	IT01NNVGR81C08A225N/AAA51	FERRANDINA	77	002 = GRANO (FRUMENTO) DURO 011 = FAVE, SEMI, GRANELLA 000 000 319 = ANTALIS		00,00,23	11/11/2020	Epoca: autunno vernina Tipo: TRADIZIONALE		NO		7
			00097				10/11/2021	NO Seminatvo			9	7
125)	IT01NNVGR81C08A225N/AAA51	FERRANDINA	77	002 = GRANO (FRUMENTO) DURO 011 = FAVE, SEMI, GRANELLA 000 000 319 = ANTALIS		00,49,50	11/11/2020	Epoca: autunno vernina Tipo: TRADIZIONALE		NO		7
			00097				10/11/2021	NO Seminatvo			9	7

ISOLA	Comune	Sez.	Fog.	Occupazione del suolo - Destinazione d'uso - Uso - Qualità - Varietà	Impianto arboreo: Anno di impianto Allevamento Sesto Numero di piante	Supe. coltivata (Ha,Aa,Ca)	Data Inizio Coltivazione	Semina: Epoca Tipo		Potenzialità irrigua	Presenza strutture aziendali	Quota (m. s.l.m.)
		Part.	Sub.					Colt. Princ.	Rotaz. Colt.			
126)	IT01NNVGR81C08A225N/AAA51	FERRANDINA	77	156 = USO NON AGRICOLO - ALTRO 000 000 000 000		00,10,33						7
127)	IT01NNVGR81C08A225N/AAA51	FERRANDINA	77	002 = GRANO (FRUMENTO) DURO 011 = FAVE, SEMI, GRANELLA 000 000 319 = ANTALIS		00,10,69	11/11/2020	Epoca: autunno vernina Tipo: TRADIZIONALE		NO		10
128)	IT01NNVGR81C08A225N/AAA51	FERRANDINA	77	002 = GRANO (FRUMENTO) DURO 011 = FAVE, SEMI, GRANELLA 000 000 319 = ANTALIS		00,52,43	11/11/2020	Epoca: autunno vernina Tipo: TRADIZIONALE		NO	9	0
129)	IT01NNVGR81C08A225N/AAA50	FERRANDINA	77	002 = GRANO (FRUMENTO) DURO 011 = FAVE, SEMI, GRANELLA 000 000 319 = ANTALIS		00,86,37	11/11/2020	Epoca: autunno vernina Tipo: TRADIZIONALE		NO	9	0
130)	IT01NNVGR81C08A225N/AAA50	FERRANDINA	77	156 = USO NON AGRICOLO - ALTRO 000 018 = MACERI, FONTANILI E RISORGIVE 000 000		00,06,23				NO	N.D.	0
131)	IT01NNVGR81C08A225N/AAA50	FERRANDINA	77	789 = MARGINI DEI CAMPI 000 000 000 000		00,02,77				NO	N.D.	0
132)	IT01NNVGR81C08A225N/AAA51	FERRANDINA	77	002 = GRANO (FRUMENTO) DURO 011 = FAVE, SEMI, GRANELLA 000 000 319 = ANTALIS		00,06,71	11/11/2020	Epoca: autunno vernina Tipo: TRADIZIONALE		NO	9	3
133)	IT01NNVGR81C08A225N/AAA51	FERRANDINA	77	002 = GRANO (FRUMENTO) DURO 011 = FAVE, SEMI, GRANELLA 000 000 319 = ANTALIS		00,28,37	11/11/2020	Epoca: autunno vernina Tipo: TRADIZIONALE		NO	9	3
134)	IT01NNVGR81C08A225N/AAA50	FERRANDINA	77	002 = GRANO (FRUMENTO) DURO 011 = FAVE, SEMI, GRANELLA 000 000 226 = SARAGOLLA		00,00,03	11/11/2020	Epoca: autunno vernina Tipo: TRADIZIONALE		NO	9	1
135)	IT01NNVGR81C08A225N/AAA50	FERRANDINA	77	002 = GRANO (FRUMENTO) DURO 011 = FAVE, SEMI, GRANELLA 000 000 226 = SARAGOLLA		00,19,53	11/11/2020	Epoca: autunno vernina Tipo: TRADIZIONALE		NO	9	1
136)	IT01NNVGR81C08A225N/AAA50	FERRANDINA	77	770 = USO NON AGRICOLO - AREE NON COLTIVABILI 000 000 000 000		00,01,29				NO	N.D.	1
137)	IT01NNVGR81C08A225N/AAA50	FERRANDINA	77	789 = MARGINI DEI CAMPI 000 000 000 000		00,07,98				NO	N.D.	1
138)	IT01NNVGR81C08A225N/AAA50	FERRANDINA	77	064 = PASCOLO ARBORATO - TARA 50% 002 = DA FORAGGIO 009 = PASCOLO MAGRO NON AVVICENDATO PER ALMENO 5 ANNI - PERMANENTE 000 000		01,31,38				NO	N.D.	8

ISOLA	Comune	Sez.	Fog.	Occupazione del suolo - Destinazione d'uso - Uso - Qualità - Varietà	Impianto arboreo: Anno di impianto Allevamento Sesto Numero di piante	Supe. coltivata (Ha,Aa,Ca)	Data Inizio Coltivazione	Semina: Epoca Tipo		Potenzialità irrigua	Presenza strutture aziendali (*) Criterio di mantenimento delle superfici	Quota (m. s.l.m.) Pendenza (%)
		Part.	Sub.				Data Fine Coltivazione	Colt. Princ.	Rotaz. Colt.			
139)	IT01NNVGR81C08A225N/AAA50	FERRANDINA	77	002 = GRANO (FRUMENTO) DURO 011 = FAVE, SEMI, GRANELLA 000 000 226 = SARAGOLLA		10,76,61	11/11/2020	Epoca: autunno vernina Tipo: TRADIZIONALE		NO		
			00122				10/11/2021	NO	Seminativo		9	0
140)	IT01NNVGR81C08A225N/AAA50	FERRANDINA	77	770 = USO NON AGRICOLO - AREE NON COLTIVABILI 000 000 000		00,48,86				NO	N.D.	0
			00122									
141)	IT01NNVGR81C08A225N/AAA50	FERRANDINA	77	002 = GRANO (FRUMENTO) DURO 011 = FAVE, SEMI, GRANELLA 000 000 226 = SARAGOLLA		00,50,40	11/11/2020	Epoca: autunno vernina Tipo: TRADIZIONALE		NO		0
			00125				10/11/2021	NO	Seminativo		9	0
142)	IT01NNVGR81C08A225N/AAA50	FERRANDINA	77	002 = GRANO (FRUMENTO) DURO 011 = FAVE, SEMI, GRANELLA 000 000 291 = MARCO AURELIO		00,07,08	11/11/2020	Epoca: autunno vernina Tipo: TRADIZIONALE		NO		0
			00125				10/11/2021	NO	Seminativo		9	0
143)	IT01NNVGR81C08A225N/AAA50	FERRANDINA	77	054 = PASCOLO ARBORATO - TARA 50% 002 = DA FORAGGIO 009 = PASCOLO MAGRO NON AVVICENDATO PER ALMENO 5 ANNI - PERMANENTE 000 000		00,16,52				NO	N.D.	1
			00141								8	
144)	IT01NNVGR81C08A225N/AAA50	FERRANDINA	77	002 = GRANO (FRUMENTO) DURO 011 = FAVE, SEMI, GRANELLA 000 000 226 = SARAGOLLA		00,22,79	11/11/2020	Epoca: autunno vernina Tipo: TRADIZIONALE		NO		1
			00141				10/11/2021	NO	Seminativo		9	
145)	IT01NNVGR81C08A225N/AAA50	FERRANDINA	77	054 = PASCOLO ARBORATO - TARA 50% 002 = DA FORAGGIO 009 = PASCOLO MAGRO NON AVVICENDATO PER ALMENO 5 ANNI - PERMANENTE 000 000		00,02,61				NO	N.D.	1
			00142								8	
146)	IT01NNVGR81C08A225N/AAA50	FERRANDINA	77	002 = GRANO (FRUMENTO) DURO 011 = FAVE, SEMI, GRANELLA 000 000 226 = SARAGOLLA		00,01,15	11/11/2020	Epoca: autunno vernina Tipo: TRADIZIONALE		NO		1
			00142				10/11/2021	NO	Seminativo		9	
147)	IT01NNVGR81C08A225N/AAA50	FERRANDINA	77	002 = GRANO (FRUMENTO) DURO 011 = FAVE, SEMI, GRANELLA 000 000 319 = ANTALIS		00,00,83	11/11/2020	Epoca: autunno vernina Tipo: TRADIZIONALE		NO		1
			00142				10/11/2021	NO	Seminativo		9	
148)	IT01NNVGR81C08A225N/AAA50	FERRANDINA	77	650 = BOSCO 000 000 000		00,10,48				NO	N.D.	0
			00143									
149)	IT01NNVGR81C08A225N/AAA50	FERRANDINA	77	063 = PASCOLO POLIFITA CON ROCCIA AFFIORANTE TARA 20% 002 = DA FORAGGIO 009 = PASCOLO MAGRO NON AVVICENDATO PER ALMENO 5 ANNI - PERMANENTE 000 000		00,02,99				NO	N.D.	0
			00143								8	
150)	IT01NNVGR81C08A225N/AAA50	FERRANDINA	77	063 = PASCOLO POLIFITA CON ROCCIA AFFIORANTE TARA 20% 002 = DA FORAGGIO 009 = PASCOLO MAGRO NON AVVICENDATO PER ALMENO 5 ANNI - PERMANENTE 000 000		00,40,35				NO	N.D.	0
			00143								8	
151)	IT01NNVGR81C08A225N/AAA50	FERRANDINA	77	063 = PASCOLO POLIFITA CON ROCCIA AFFIORANTE TARA 20% 002 = DA FORAGGIO 009 = PASCOLO MAGRO NON AVVICENDATO PER ALMENO 5 ANNI - PERMANENTE 000 000		00,53,42				NO	N.D.	0
			00143								8	

ISOLA	Comune	Sez.	Fog.	Occupazione del suolo - Destinazione d'uso - Uso - Qualità - Varietà	Impianto arboreo: Anno di impianto Allevamento Sesto Numero di piante	Supe. coltivata (Ha,Aa,Ca)	Data Inizio Coltivazione	Semina: Epoca Tipo		Potenzialità irrigua	Presenza strutture aziendali (* Criterio di mantenimento delle superfici	Quota (m. s.l.m.) Pendenza (%)
		Part.	Sub.				Data Fine Coltivazione	Colt. Princ.	Rotaz. Colt.			
152)	IT01NNVGR81C08A225N/AAA50	FERRANDINA	00143	77	002 = GRANO (FRUMENTO) DURO 011 = FAVE, SEMI, GRANELLA 000 000 226 = SARAGOLLA	00,81,84	11/11/2020	Epoca: autunno vernina Tipo: TRADIZIONALE	NO		9	0
153)	IT01NNVGR81C08A225N/AAA50	FERRANDINA	00143	77	002 = GRANO (FRUMENTO) DURO 011 = FAVE, SEMI, GRANELLA 000 000 291 = MARCO AURELIO	00,01,36	11/11/2020	Epoca: autunno vernina Tipo: TRADIZIONALE	NO		9	0
154)	IT01NNVGR81C08A225N/AAA50	FERRANDINA	00143	77	770 = USO NON AGRICOLO - AREE NON COLTIVABILI 000 000 000	00,62,23						0
155)	IT01NNVGR81C08A225N/AAA50	FERRANDINA	00144	77	054 = PASCOLO ARBORATO - TARA 50% 002 = DA FORAGGIO 009 = PASCOLO MAGRO NON AVVICENDATO PER ALMENO 5 ANNI - PERMANENTE 000 000	00,01,46		NO	N.D.		8	4
156)	IT01NNVGR81C08A225N/AAA50	FERRANDINA	00144	77	054 = PASCOLO ARBORATO - TARA 50% 002 = DA FORAGGIO 009 = PASCOLO MAGRO NON AVVICENDATO PER ALMENO 5 ANNI - PERMANENTE 000 000	00,03,09		NO	N.D.		8	4
157)	IT01NNVGR81C08A225N/AAA50	FERRANDINA	00144	77	054 = PASCOLO ARBORATO - TARA 50% 002 = DA FORAGGIO 009 = PASCOLO MAGRO NON AVVICENDATO PER ALMENO 5 ANNI - PERMANENTE 000 000	00,03,84		NO	N.D.		8	4
158)	IT01NNVGR81C08A225N/AAA50	FERRANDINA	00144	77	054 = PASCOLO ARBORATO - TARA 50% 002 = DA FORAGGIO 009 = PASCOLO MAGRO NON AVVICENDATO PER ALMENO 5 ANNI - PERMANENTE 000 000	00,09,74		NO	N.D.		8	4
159)	IT01NNVGR81C08A225N/AAA50	FERRANDINA	00144	77	054 = PASCOLO ARBORATO - TARA 50% 002 = DA FORAGGIO 009 = PASCOLO MAGRO NON AVVICENDATO PER ALMENO 5 ANNI - PERMANENTE 000 000	00,40,02		NO	N.D.		8	4
160)	IT01NNVGR81C08A225N/AAA50	FERRANDINA	00144	77	002 = GRANO (FRUMENTO) DURO 011 = FAVE, SEMI, GRANELLA 000 000 226 = SARAGOLLA	05,15,57	11/11/2020	Epoca: autunno vernina Tipo: TRADIZIONALE	NO		9	4
161)	IT01NNVGR81C08A225N/AAA50	FERRANDINA	00144	77	770 = USO NON AGRICOLO - AREE NON COLTIVABILI 000 000 000	00,14,28		NO	N.D.			4
162)	IT01NNVGR81C08A225N/AAA50	FERRANDINA	00146	77	002 = GRANO (FRUMENTO) DURO 011 = FAVE, SEMI, GRANELLA 000 000 226 = SARAGOLLA	00,20,29	11/11/2020	Epoca: autunno vernina Tipo: TRADIZIONALE	NO		9	2
163)	IT01NNVGR81C08A225N/AAA50	FERRANDINA	00147	77	002 = GRANO (FRUMENTO) DURO 011 = FAVE, SEMI, GRANELLA 000 000 226 = SARAGOLLA	00,20,25	11/11/2020	Epoca: autunno vernina Tipo: TRADIZIONALE	NO		9	9
164)	IT01NNVGR81C08A225N/AAA50	FERRANDINA	00147	77	770 = USO NON AGRICOLO - AREE NON COLTIVABILI 000 000 000	00,06,37		NO	N.D.			9

ISOLA	Comune	Sez.	Fog.	Occupazione del suolo - Destinazione d'uso - Uso - Qualità - Varietà	Impianto arboreo: Anno di impianto Allevamento Sesto Numero di piante	Supe. coltivata (Ha,Aa,Ca)	Data Inizio Coltivazione	Semina: Epoca Tipo		Potenzialità irrigua	Presenza strutture aziendali	Quota (m. s.l.m.)
		Part.	Sub.					Colt. Princ.	Rotaz. Colt.			
165)	IT01NNVGF81C08A225N/AAA50	FERRANDINA	77	000 000 000 000	770 = USO NON AGRICOLO - AREE NON COLTIVABILI	00,30,85						9
166)	IT01NNVGF81C08A225N/AAA50	FERRANDINA	77	000 000 000 226 = SARAGOLLA	002 = GRANO (FRUMENTO) DURO 011 = FAVE, SEMI, GRANELLA	00,47,95	11/11/2020	Epoca: autunno Tipo: TRADIZIONALE	NO			3
167)	IT01NNVGF81C08A225N/AAA50	FERRANDINA	77	000 000 000	054 = PASCOLO ARBORATO - TARA 50% 002 = DA FORAGGIO 009 = PASCOLO MAGRO NON AVVICENDATO PER ALMENO 5 ANNI - PERMANENTE	00,06,05			NO	N.D.		8
168)	IT01NNVGF81C08A225N/AAA50	FERRANDINA	77	000 000 000 226 = SARAGOLLA	002 = GRANO (FRUMENTO) DURO 011 = FAVE, SEMI, GRANELLA	00,84,72	11/11/2020	Epoca: autunno Tipo: TRADIZIONALE	NO			0
169)	IT01NNVGF81C08A225N/AAA50	FERRANDINA	77	000 000 000 226 = SARAGOLLA	002 = GRANO (FRUMENTO) DURO 011 = FAVE, SEMI, GRANELLA	02,78,77	11/11/2020	Epoca: autunno Tipo: TRADIZIONALE	NO			1
170)	IT01NNVGF81C08A225N/AAA51	FERRANDINA	77	000 000 000 319 = ANTALIS	002 = GRANO (FRUMENTO) DURO 011 = FAVE, SEMI, GRANELLA	00,05,09	11/11/2020	Epoca: autunno Tipo: TRADIZIONALE	NO			15
171)	IT01NNVGF81C08A225N/AAA51	FERRANDINA	77	000 000 000 319 = ANTALIS	002 = GRANO (FRUMENTO) DURO 011 = FAVE, SEMI, GRANELLA	00,93,76	11/11/2020	Epoca: autunno Tipo: TRADIZIONALE	NO			15
172)	IT01NNVGF81C08A225N/AAA51	FERRANDINA	77	000 000 000 319 = ANTALIS	002 = GRANO (FRUMENTO) DURO 011 = FAVE, SEMI, GRANELLA	00,10,09	11/11/2020	Epoca: autunno Tipo: TRADIZIONALE	NO			0
173)	IT01NNVGF81C08A225N/AAA51	FERRANDINA	77	000 000 000 000	780 = USO NON AGRICOLO - TARE	00,00,06			NO	N.D.		0
174)	IT01NNVGF81C08A225N/AAA51	FERRANDINA	77	000 000 000 319 = ANTALIS	002 = GRANO (FRUMENTO) DURO 011 = FAVE, SEMI, GRANELLA	00,45,65	11/11/2020	Epoca: autunno Tipo: TRADIZIONALE	NO			1
175)	IT01NNVGF81C08A225N/AAA51	FERRANDINA	77	000 000 000 319 = ANTALIS	002 = GRANO (FRUMENTO) DURO 011 = FAVE, SEMI, GRANELLA	00,01,11	11/11/2020	Epoca: autunno Tipo: TRADIZIONALE	NO			4
176)	IT01NNVGF81C08A225N/AAA51	FERRANDINA	77	000 000 000 319 = ANTALIS	002 = GRANO (FRUMENTO) DURO 011 = FAVE, SEMI, GRANELLA	00,01,43	11/11/2020	Epoca: autunno Tipo: TRADIZIONALE	NO			4
177)	IT01NNVGF81C08A225N/AAA51	FERRANDINA	77	000 000 000 000	770 = USO NON AGRICOLO - AREE NON COLTIVABILI	00,00,94			NO	N.D.		4

ISOLA	Comune	Sez.	Fog.	Occupazione del suolo - Destinazione d'uso - Uso - Qualità - Varietà	Impianto arboreo: Anno di impianto Allevamento Sesto Numero di piante	Supe. coltivata (Ha,Aa,Ca)	Data Inizio Coltivazione	Semina: Epoca Tipo		Potenzialità irrigua	Presenza strutture aziendali (* Criterio di mantenimento delle superfici	Quota (m. s.l.m.) Pendenza (%)	
		Part.	Sub.				Data Fine Coltivazione	Colt. Princ.	Rotaz. Colt.				Tipologia impianto di irrigazione
178)	IT01NNVGR81C08A225N/AAA51	FERRANDINA	77	002 = GRANO (FRUMENTO) DURO 011 = FAVE, SEMI, GRANELLA 000 000 319 = ANTALIS		00,15,91	11/11/2020	Epoca: autunno vernina Tipo: TRADIZIONALE		NO		0	
			00160				10/11/2021	NO	Seminativo		9	0	
179)	IT01NNVGR81C08A225N/AAA51	FERRANDINA	77	002 = GRANO (FRUMENTO) DURO 011 = FAVE, SEMI, GRANELLA 000 000 319 = ANTALIS		00,71,42	11/11/2020	Epoca: autunno vernina Tipo: TRADIZIONALE		NO		0	
			00162				10/11/2021	NO	Seminativo		9	0	
180)	IT01NNVGR81C08A225N/AAA51	FERRANDINA	77	002 = GRANO (FRUMENTO) DURO 011 = FAVE, SEMI, GRANELLA 000 000 319 = ANTALIS		00,01,21	11/11/2020	Epoca: autunno vernina Tipo: TRADIZIONALE		NO		0	
			00164				10/11/2021	NO	Seminativo		9	0	
181)	IT01NNVGR81C08A225N/AAA51	FERRANDINA	77	002 = GRANO (FRUMENTO) DURO 011 = FAVE, SEMI, GRANELLA 000 000 319 = ANTALIS		00,18,49	11/11/2020	Epoca: autunno vernina Tipo: TRADIZIONALE		NO		0	
			00164				10/11/2021	NO	Seminativo		9	0	
182)	IT01NNVGR81C08A225N/AAA51	FERRANDINA	77	156 = USO NON AGRICOLO - ALTRO 000 018 = MACERI, FONTANILI E RISORGIVE 000 000		00,02,51				NO	N.D.	0	
			00164										
183)	IT01NNVGR81C08A225N/AAA51	FERRANDINA	77	780 = USO NON AGRICOLO - TARE 000 000 000 000		00,03,80				NO	N.D.	0	
			00164										
184)	IT01NNVGR81C08A225N/AAA51	FERRANDINA	77	780 = USO NON AGRICOLO - TARE 000 000 000 000		00,28,30				NO	N.D.	0	
			00164										
185)	IT01NNVGR81C08A225N/AAA51	FERRANDINA	77	002 = GRANO (FRUMENTO) DURO 011 = FAVE, SEMI, GRANELLA 000 000 319 = ANTALIS		00,57,08	11/11/2020	Epoca: autunno vernina Tipo: TRADIZIONALE		NO		1	
			00167				10/11/2021	NO	Seminativo		9	1	
186)	IT01NNVGR81C08A225N/AAA51	FERRANDINA	77	063 = PASCOLO POLIFITA CON ROCCIA AFFIORANTE TARA 20% 002 = DA FORAGGIO 009 = PASCOLO MAGRO NON AVVICENDATO PER ALMENO 5 ANNI - PERMANENTE 000 000		00,17,65				NO	N.D.	8	12
			00168										
187)	IT01NNVGR81C08A225N/AAA51	FERRANDINA	77	002 = GRANO (FRUMENTO) DURO 011 = FAVE, SEMI, GRANELLA 000 000 319 = ANTALIS		00,05,53	11/11/2020	Epoca: autunno vernina Tipo: TRADIZIONALE		NO		12	
			00168				10/11/2021	NO	Seminativo		9	12	
188)	IT01NNVGR81C08A225N/AAA51	FERRANDINA	77	002 = GRANO (FRUMENTO) DURO 011 = FAVE, SEMI, GRANELLA 000 000 319 = ANTALIS		00,06,55	11/11/2020	Epoca: autunno vernina Tipo: TRADIZIONALE		NO		12	
			00168				10/11/2021	NO	Seminativo		9	12	
189)	IT01NNVGR81C08A225N/AAA51	FERRANDINA	77	770 = USO NON AGRICOLO - AREE NON COLTIVABILI 000 000 000 000		00,02,81				NO	N.D.	12	
			00168										
190)	IT01NNVGR81C08A225N/AAA51	FERRANDINA	77	770 = USO NON AGRICOLO - AREE NON COLTIVABILI 000 000 000 000		00,05,55				NO	N.D.	12	
			00168										

ISOLA	Comune	Sez.	Fog.	Occupazione del suolo - Destinazione d'uso - Uso - Qualità - Varietà	Impianto arboreo: Anno di impianto Allevamento Sesto Numero di piante	Supe. coltivata (Ha,Aa,Ca)	Data Inizio Coltivazione Data Fine Coltivazione	Semina: Epoca Tipo		Potenzialità irrigua Tipologia impianto di irrigazione	Presenza strutture aziendali (* Criterio di mantenimento delle superfici	Quota (m. s.l.m.) Pendenza (%)	
		Part.	Sub.					Colt. Princ.	Rotaz. Colt.				
191)	IT01NNVGR81C08A225N/AAA51	FERRANDINA	00170	77	103 = PASCOLO ARBORATO - CESPUGLIATO TARA 20% 002 = DA FORAGGIO 009 = PASCOLO MAGRO NON AVVICENDATO PER ALMENO 5 ANNI - PERMANENTE 000 000	00,43,90				NO	N.D.	8	3
192)	IT01NNVGR81C08A225N/AAA51	FERRANDINA	00172	77	065 = PASCOLO POLIFITA 002 = DA FORAGGIO 009 = PASCOLO MAGRO NON AVVICENDATO PER ALMENO 5 ANNI - PERMANENTE 000 000	00,00,20				NO	N.D.	8	15
193)	IT01NNVGR81C08A225N/AAA51	FERRANDINA	00172	77	054 = PASCOLO ARBORATO - TARA 50% 002 = DA FORAGGIO 009 = PASCOLO MAGRO NON AVVICENDATO PER ALMENO 5 ANNI - PERMANENTE 000 000	00,00,01				NO	N.D.	8	15
194)	IT01NNVGR81C08A225N/AAA51	FERRANDINA	00172	77	063 = PASCOLO POLIFITA CON ROCCIA AFFIORANTE TARA 20% 002 = DA FORAGGIO 009 = PASCOLO MAGRO NON AVVICENDATO PER ALMENO 5 ANNI - PERMANENTE 000 000	00,06,70				NO	N.D.	8	15
195)	IT01NNVGR81C08A225N/AAA51	FERRANDINA	00172	77	063 = PASCOLO POLIFITA CON ROCCIA AFFIORANTE TARA 20% 002 = DA FORAGGIO 009 = PASCOLO MAGRO NON AVVICENDATO PER ALMENO 5 ANNI - PERMANENTE 000 000	03,31,45				NO	N.D.	8	15
196)	IT01NNVGR81C08A225N/AAA51	FERRANDINA	00172	77	002 = GRANO (FRUMENTO) DURO 011 = FAVE, SEMI, GRANELLA 000 000 319 = ANTALIS	03,66,67	11/11/2020	Epoca: autunno vermina Tipo: TRADIZIONALE		NO		9	15
197)	IT01NNVGR81C08A225N/AAA51	FERRANDINA	00172	77	770 = USO NON AGRICOLO - AREE NON COLTIVABILI 000 000 000	00,00,23				NO	N.D.		15
198)	IT01NNVGR81C08A225N/AAA51	FERRANDINA	00173	77	063 = PASCOLO POLIFITA CON ROCCIA AFFIORANTE TARA 20% 002 = DA FORAGGIO 009 = PASCOLO MAGRO NON AVVICENDATO PER ALMENO 5 ANNI - PERMANENTE 000 000	00,00,12				NO	N.D.	8	15
199)	IT01NNVGR81C08A225N/AAA51	FERRANDINA	00174	77	063 = PASCOLO POLIFITA CON ROCCIA AFFIORANTE TARA 20% 002 = DA FORAGGIO 009 = PASCOLO MAGRO NON AVVICENDATO PER ALMENO 5 ANNI - PERMANENTE 000 000	00,01,10				NO	N.D.	8	13
200)	IT01NNVGR81C08A225N/AAA51	FERRANDINA	00174	77	063 = PASCOLO POLIFITA CON ROCCIA AFFIORANTE TARA 20% 002 = DA FORAGGIO 009 = PASCOLO MAGRO NON AVVICENDATO PER ALMENO 5 ANNI - PERMANENTE 000 000	00,01,31				NO	N.D.	8	13
201)	IT01NNVGR81C08A225N/AAA51	FERRANDINA	00174	77	063 = PASCOLO POLIFITA CON ROCCIA AFFIORANTE TARA 20% 002 = DA FORAGGIO 009 = PASCOLO MAGRO NON AVVICENDATO PER ALMENO 5 ANNI - PERMANENTE 000 000	00,01,72				NO	N.D.	8	13
202)	IT01NNVGR81C08A225N/AAA51	FERRANDINA	00174	77	063 = PASCOLO POLIFITA CON ROCCIA AFFIORANTE TARA 20% 002 = DA FORAGGIO 009 = PASCOLO MAGRO NON AVVICENDATO PER ALMENO 5 ANNI - PERMANENTE 000 000	00,51,99				NO	N.D.	8	13
203)	IT01NNVGR81C08A225N/AAA51	FERRANDINA	00174	77	002 = GRANO (FRUMENTO) DURO 011 = FAVE, SEMI, GRANELLA 000 000 319 = ANTALIS	00,25,63	11/11/2020	Epoca: autunno vermina Tipo: TRADIZIONALE		NO		9	13

ISOLA	Comune	Sez.	Fog.	Occupazione del suolo - Destinazione d'uso - Uso - Qualità - Varietà	Impianto arboreo: Anno di impianto Allevamento Sesto Numero di piante	Supe. coltivata (Ha,Aa,Ca)	Data Inizio Coltivazione	Semina: Epoca Tipo		Potenzialità irrigua	Presenza strutture aziendali	Quota (m. s.l.m.)	
		Part.	Sub.					Colt. Princ.	Rotaz. Colt.				Tipologia impianto di irrigazione
204)	IT01NNVGR81C08A225N/AAA51	FERRANDINA	77	000 000 000 000	770 = USO NON AGRICOLO - AREE NON COLTIVABILI	00,02,37				NO	N.D.	13	
205)	IT01NNVGR81C08A225N/AAA51	FERRANDINA	77	000 000 000 000	770 = USO NON AGRICOLO - AREE NON COLTIVABILI	00,02,61				NO	N.D.	13	
206)	IT01NNVGR81C08A225N/AAA51	FERRANDINA	77	000 000 000 000	770 = USO NON AGRICOLO - AREE NON COLTIVABILI	00,24,65				NO	N.D.	13	
207)	IT01NNVGR81C08A225N/AAA51	FERRANDINA	77	000 000 000 000	770 = USO NON AGRICOLO - AREE NON COLTIVABILI	00,67,00				NO	N.D.	13	
208)	IT01NNVGR81C08A225N/AAA51	FERRANDINA	77	000 000 000 000	002 = GRANO (FRUMENTO) DURO 011 = FAVE, SEMI, GRANELLA 319 = ANTALIS	00,03,16	11/11/2020	Epoca: autunno vermina Tipo: TRADIZIONALE	NO			9	4
209)	IT01NNVGR81C08A225N/AAA51	FERRANDINA	77	000 000 000 000	002 = GRANO (FRUMENTO) DURO 011 = FAVE, SEMI, GRANELLA 319 = ANTALIS	00,07,76	11/11/2020	Epoca: autunno vermina Tipo: TRADIZIONALE	NO			9	4
210)	IT01NNVGR81C08A225N/AAA51	FERRANDINA	77	000 000 000 000	002 = GRANO (FRUMENTO) DURO 011 = FAVE, SEMI, GRANELLA 319 = ANTALIS	00,09,27	11/11/2020	Epoca: autunno vermina Tipo: TRADIZIONALE	NO			9	4
211)	IT01NNVGR81C08A225N/AAA51	FERRANDINA	77	000 000 000 000	002 = GRANO (FRUMENTO) DURO 011 = FAVE, SEMI, GRANELLA 319 = ANTALIS	00,10,42	11/11/2020	Epoca: autunno vermina Tipo: TRADIZIONALE	NO			9	4
212)	IT01NNVGR81C08A225N/AAA51	FERRANDINA	77	000 000 000 000	002 = GRANO (FRUMENTO) DURO 011 = FAVE, SEMI, GRANELLA 319 = ANTALIS	00,13,54	11/11/2020	Epoca: autunno vermina Tipo: TRADIZIONALE	NO			9	4
213)	IT01NNVGR81C08A225N/AAA51	FERRANDINA	77	000 000 000 000	002 = GRANO (FRUMENTO) DURO 011 = FAVE, SEMI, GRANELLA 319 = ANTALIS	00,35,99	11/11/2020	Epoca: autunno vermina Tipo: TRADIZIONALE	NO			9	4
214)	IT01NNVGR81C08A225N/AAA51	FERRANDINA	77	000 000 000 000	002 = GRANO (FRUMENTO) DURO 011 = FAVE, SEMI, GRANELLA 319 = ANTALIS	01,07,86	11/11/2020	Epoca: autunno vermina Tipo: TRADIZIONALE	NO			9	4
215)	IT01NNVGR81C08A225N/AAA51	FERRANDINA	77	000 000 000 000	156 = USO NON AGRICOLO - ALTRO	00,00,44				NO	N.D.	4	
216)	IT01NNVGR81C08A225N/AAA51	FERRANDINA	77	000 000 000 000	156 = USO NON AGRICOLO - ALTRO	00,01,67				NO	N.D.	4	

ISOLA	Comune	Sez.	Fog.	Occupazione del suolo - Destinazione d'uso - Usi - Qualità - Varietà	Impianto arboreo: Anno di impianto Allevamento Sesto Numero di piante	Supe. coltivata (Ha,Aa,Ca)	Data Inizio Coltivazione Data Fine Coltivazione	Semina: Epoca Tipo		Potenzialità irrigua	Presenza strutture aziendali (* Criterio di mantenimento delle superfici)	Quota (m. s.l.m.) Pendenza (%)
		Part.	Sub.					Colt. Princ.	Rotaz. Colt.			
217)	IT01.NNVGFR81C08A225N/AAA51	FERRANDINA	77	000 000 000 000	156 = USO NON AGRICOLO - ALTRO	00,02,69			NO	N.D.		4
218)	IT01.NNVGFR81C08A225N/AAA51	FERRANDINA	77	000 000 000 000	156 = USO NON AGRICOLO - ALTRO	00,03,74			NO	N.D.		4
219)	IT01.NNVGFR81C08A225N/AAA51	FERRANDINA	77	000 000 000 000	156 = USO NON AGRICOLO - ALTRO	00,10,66			NO	N.D.		4
220)	IT01.NNVGFR81C08A225N/AAA51	FERRANDINA	77	000 000 000 000	770 = USO NON AGRICOLO - AREE NON COLTIVABILI	00,25,58			NO	N.D.		4
221)	IT01.NNVGFR81C08A225N/AAA51	FERRANDINA	77	000 000 000 000	770 = USO NON AGRICOLO - AREE NON COLTIVABILI	00,30,94			NO	N.D.		4
222)	IT01.NNVGFR81C08A225N/AAA51	FERRANDINA	77	000 000 000 000	780 = USO NON AGRICOLO - TARE	00,00,42			NO	N.D.		4
223)	IT01.NNVGFR81C08A225N/AAA51	FERRANDINA	77	000 000 000 000	780 = USO NON AGRICOLO - TARE	00,00,78			NO	N.D.		4
224)	IT01.NNVGFR81C08A225N/AAA51	FERRANDINA	77	000 000 000 000	780 = USO NON AGRICOLO - TARE	00,01,25			NO	N.D.		4
225)	IT01.NNVGFR81C08A225N/AAA51	FERRANDINA	77	000 000 000 000	780 = USO NON AGRICOLO - TARE	00,01,34			NO	N.D.		4
226)	IT01.NNVGFR81C08A225N/AAA51	FERRANDINA	77	000 000 000 000	780 = USO NON AGRICOLO - TARE	00,01,65			NO	N.D.		4
227)	IT01.NNVGFR81C08A225N/AAA51	FERRANDINA	77	000 000 000 000	780 = USO NON AGRICOLO - TARE	00,01,69			NO	N.D.		4
228)	IT01.NNVGFR81C08A225N/AAA51	FERRANDINA	77	000 000 000 000	780 = USO NON AGRICOLO - TARE	00,02,55			NO	N.D.		4
229)	IT01.NNVGFR81C08A225N/AAA51	FERRANDINA	77	000 000 000 000	780 = USO NON AGRICOLO - TARE	00,02,57			NO	N.D.		4

ISOLA	Comune	Sez.	Fog.	Occupazione del suolo - Destinazione d'uso - Uso - Qualità - Varietà	Impianto arboreo: Anno di impianto Allevamento Sesto Numero di piante	Supe. coltivata (Ha,Aa,Ca)	Data Inizio Coltivazione Data Fine Coltivazione	Semina: Epoca Tipo		Potenzialità irrigua Tipologia impianto di irrigazione	Presenza strutture aziendali (* Criterio di mantenimento delle superfici)	Quota (m. s.l.m.) Pendenza (%)
		Part.	Sub.					Colt. Princ.	Rotaz. Colt.			
230)	IT01.NNVGFR81C08A225N/AAA51	FERRANDINA	77	000 000 000 000	780 = USO NON AGRICOLO - TARE	00,03,70			NO	N.D.		4
231)	IT01.NNVGFR81C08A225N/AAA51	FERRANDINA	77	000 000 000 000	780 = USO NON AGRICOLO - TARE	00,05,39			NO	N.D.		4
232)	IT01.NNVGFR81C08A225N/AAA51	FERRANDINA	77	000 000 000 000	780 = USO NON AGRICOLO - TARE	00,06,11			NO	N.D.		4
233)	IT01.NNVGFR81C08A225N/AAA51	FERRANDINA	77	000 000 000 000	780 = USO NON AGRICOLO - TARE	00,07,41			NO	N.D.		4
234)	IT01.NNVGFR81C08A225N/AAA51	FERRANDINA	77	000 000 000 000	780 = USO NON AGRICOLO - TARE	00,10,02			NO	N.D.		4
235)	IT01.NNVGFR81C08A225N/AAA51	FERRANDINA	77	000 000 000 000	780 = USO NON AGRICOLO - TARE	00,10,84			NO	N.D.		4
236)	IT01.NNVGFR81C08A225N/AAA04	FERRANDINA	77	000 000 000 319 = ANTALIS	002 = GRANO (FRUMENTO) DURO 011 = FAVE, SEMI, GRANELLA	00,00,43	11/11/2020	Epoca: autunno vermina Tipo: TRADIZIONALE	NO		9	2
237)	IT01.NNVGFR81C08A225N/AAA01	FERRANDINA	86	000 000 000 319 = ANTALIS	002 = GRANO (FRUMENTO) DURO 011 = FAVE, SEMI, GRANELLA	01,69,43	11/11/2020	Epoca: autunno vermina Tipo: TRADIZIONALE	NO		9	19
238)	IT01.NNVGFR81C08A225N/AAA52	FERRANDINA	86	000 000 000 319 = ANTALIS	002 = GRANO (FRUMENTO) DURO 011 = FAVE, SEMI, GRANELLA	00,06,44	11/11/2020	Epoca: autunno vermina Tipo: TRADIZIONALE	NO		9	13
239)	IT01.NNVGFR81C08A225N/AAA52	FERRANDINA	86	000 000 000 319 = ANTALIS	002 = GRANO (FRUMENTO) DURO 011 = FAVE, SEMI, GRANELLA	04,75,16	11/11/2020	Epoca: autunno vermina Tipo: TRADIZIONALE	NO		9	18
240)	IT01.NNVGFR81C08A225N/AAA52	FERRANDINA	86	000 000 000 000	156 = USO NON AGRICOLO - ALTRO	00,01,92			NO	N.D.		18
241)	IT01.NNVGFR81C08A225N/AAA52	FERRANDINA	86	000 000 000 000	789 = MARGINI DEI CAMPI	00,08,32			NO	N.D.		18
242)	IT01.NNVGFR81C08A225N/AAA52	FERRANDINA	86	000 000 000 319 = ANTALIS	002 = GRANO (FRUMENTO) DURO 011 = FAVE, SEMI, GRANELLA	03,23,07	11/11/2020	Epoca: autunno vermina Tipo: TRADIZIONALE	NO		9	21

ISOLA	Comune	Sez.	Fog.	Occupazione del suolo - Destinazione d'uso - Uso - Qualità - Varietà	Impianto arboreo: Anno di impianto Allevamento Sesto Numero di piante	Supe. coltivata (Ha,Aa,Ca)	Data Inizio Coltivazione	Semina: Epoca Tipo		Potenzialità irrigua	Presenza strutture aziendali	Quota (m. s.l.m.)
		Part.	Sub.				Data Fine Coltivazione	Colt. Princ.	Rotaz. Colt.			
243)	IT01NNVGF81C08A225N/AAA28	SCANZANO IONICO	02024	61 870 = ORZO 011 = FAVE, SEMI, GRANELLA 000 000 000		00,28,10	11/11/2020	Epoca: autunno vernina Tipo: TRADIZIONALE	NO		9	2
244)	IT01NNVGF81C08A225N/AAA27	SCANZANO IONICO	02046	61 651 = COLTIVAZIONI ARBOREE SPECIALIZZATE 000 000 000		00,00,22		NO	N.D.		9	1
245)	IT01NNVGF81C08A225N/AAA27	SCANZANO IONICO	02046	61 870 = ORZO 011 = FAVE, SEMI, GRANELLA 000 000 000		00,05,11	11/11/2020	Epoca: autunno vernina Tipo: TRADIZIONALE	NO		9	1

DICHIARAZIONI DEL CAA

Il sottoscritto LOGLISCI FABRIZIO, operatore dell'Ufficio 105072002 CAA Confagricoltura - BARI - 002, dichiara che:

- 1) Il presente Fascicolo Aziendale e' stato costituito/aggiornato ed e' custodito in ottemperanza alle disposizioni impartite dall'Organismo Pagatore AGEA con DM 162 del 12/01/2015
- 2) Il produttore e' stato identificato a mezzo documento di riconoscimento in corso di validita' i cui riferimenti sono registrati a sistema.
- 3) Il produttore e' stato informato delle eventuali segnalazioni presenti sul sistema SIAN.
- 4) Il produttore ha firmato il presente atto.

Timbro e firma dell'operatore dell'Ufficio CAA

DICHIARAZIONI DEL PRODUTTORE O DEL LEGALE RAPPRESENTANTE

Il sottoscritto, dopo aver preso visione delle informazioni riportate nel presente atto di validazione dati, dichiara, sotto la propria responsabilità, ai sensi e per gli effetti del D.P.R. 445/2000, che le suddette informazioni descrivono puntualmente la situazione aziendale e che corrispondono alla realtà; tali informazioni sono coerenti con i documenti forniti dal sottoscritto per la costituzione e l'aggiornamento del proprio Fascicolo Aziendale.

Il sottoscritto dichiara di concordare con i risultati dei rilievi tecnici di occupazione del suolo effettuati dall'AGEA.

Il sottoscritto è consapevole che le informazioni ed i dati riportati nelle sezioni "CONSISTENZA TERRENI", "PIANO DI COLTIVAZIONE" e "FABBRICATI" potranno essere utilizzate, ai sensi della legge n.286/2006, ai fini della dichiarazione di variazione colturale da rendere all'Agenzia delle Entrate.

Il sottoscritto è a conoscenza che il presente atto di validazione riassuntivo dei dati forniti per la costituzione/aggiornamento del fascicolo aziendale costituisce parte integrante e sostanziale di tutte le istanze eventualmente presentate ad AGEA e che tali dati sono oggetto di specifici controlli SIGC le cui risultanze sono consultabili a sistema sul fascicolo elettronico.

Il sottoscritto è consapevole altresì che le informazioni inserite nel fascicolo elettronico hanno efficacia per i procedimenti amministrativi a decorrere dalla data di sottoscrizione del presente atto.

Firma del produttore o del legale rappresentante

TRATTAMENTO DEI DATI PERSONALI

L'Agenzia per le Erogazioni in Agricoltura (AGEA), in qualità di Titolare del trattamento, fa presente che le informazioni di cui agli artt. 13 e 14 del Regolamento (UE) 2016/679 (GDPR) sono quelle rese nell'informativa disponibile sulla Privacy Policy pubblicata sul sito web dell'AGEA - www.agea.gov.it. Ad integrazione di dette informazioni, si fa presente che qualora il produttore abbia autorizzato, nella sezione Coordinate Bancarie di cui alla presente Scheda di Valutazione, l'Agenzia a rendere disponibili ai CAA mandatari tutti i propri dati, anche in forma aggregata per agevolare l'interlocuzione con gli Istituti di credito convenzionati ai fini della concessione di anticipazioni finanziarie sulla PAC, detta finalità si basa sul consenso al trattamento, manifestato nella suddetta sezione.

Firma del produttore o di un suo rappresentante



DIPARTIMENTO POLITICHE
AGRICOLE e FORESTALI,
UFFICIO "SOSTEGNO ALLE IMPRESE AGRICOLE,
ALLE INFRASTRUTTURE RURALI ED ALLO
SVILUPPO DELLA PROPRIETA'" - MATERA

VIA A.M.DI FRANZIA, N° 40-75100 MATERA
Tel. 0971.668688 - Fax 0971.668726
fernanda.cariati@regione.basilicata.it
Tel. 0835/284235
saverio.nuzzolese@regione.basilicata.it

REGIONE BASILICATA

Matera, li 22 DIC. 2014

Protocollo 218215 14AA

 Alla Ditta
NINIVAGGI Gianfranco
Via Lisbona nr.8
70022 ALTAMURA (BA)

Spett/le I.N.P.S.
Direzione Provinciale di Matera
Unità Organizzativa Anagrafica e - Flussi
Via Cappelluti nr.2/b
75100 MATERA (MT)

OGGETTO: *Decreti Legislativi 29/03/2004, n. 99 - 27/05/2005, nr. 101 e s.m.i.*
Imprenditore Agricolo Professionale - Posizione nr.538/N/10.=
Trasmissione attestato definitivo.


In riferimento all'istanza pervenuta in data **05/11/2014**, prot.nr. **177992**, relativa alla pratica presentata in data 24/11/2010, prot.nr.222588, dal Sig. **NINIVAGGI Gianfranco**, intesa ad ottenere l'iscrizione all'I.N.P.S. - gestione I.A.P. - secondo quanto previsto dall'Art.1 comma 5 ter del D.Lgs 27/05/2005 nr.101, si rimette l'allegato attestato definitivo, a conclusione della istruttoria amministrativa e tecnica.

Copia del predetto attestato viene trasmesso alla Unità Organizzativa Anagrafica e Flussi dell'I.N.P.S. di Matera per i successivi adempimenti di propria competenza, in materia di aggiornamento degli elenchi I.A.P. " iscritti con riserva". -

Il Responsabile P.O.S.
(Saverio Per.Agr.Nuzzolese)



IL DIRIGENTE
- Avv. Fernanda CARIATI -



DIPARTIMENTO POLITICHE
AGRICOLE e FORESTALI,
UFFICIO "SOSTEGNO ALLE IMPRESE AGRICOLE,
ALLE INFRASTRUTTURE RURALI ED ALLO
SVILUPPO DELLA PROPRIETA'" - MATERA

VIA A.M. DI FRANCIA, N° 40-75100 MATERA
Tel. 0971.668688 - Fax 0971.668726
fernanda.cariati@regione.basilicata.it
Tel. 0835/284235
saverio.nuzzolese@regione.basilicata.it

REGIONE BASILICATA

Matera, li **22 DIC. 2014**

Protocollo **218215** 14AA

Pratica nr.538/N/10

ATTESTATO DEFINITIVO

IL DIRIGENTE L'UFFICIO

VISTA l'istanza pervenuta in data **05/11/2014**, prot.nr.177992, relativa alla pratica presentata in data 24/11/2010, prot.nr.222588, dal Sig. **NINIVAGGI Gianfranco**, nato il 08/03/1981 a ALTAMURA (BA) ed ivi residente alla Via Lisbona nr.8, intesa ad ottenere l'iscrizione all'I.N.P.S. - gestione I.A.P. - secondo quanto previsto dall'Art.1 comma 5 ter del D.Lgs 27/05/2005 nr.101;

VISTO l'art. 1 - commi 1 e 2 e art. 2 del Decreto Legislativo 29 marzo 2004 n. 99 e successive modifiche ed integrazioni di cui al Decreto Legislativo 27 maggio 2005 nr.101;

PRESO ATTO delle dichiarazioni presenti nell'istanza di riconoscimento risultanti dall'istruttoria eseguita dal funzionario Per. Agr. Saverio NUZZOLESE il quale ha riscontrato il raggiungimento dei requisiti necessari, e attesta che il richiedente, ai sensi dell'art.1 comma 5 ter del D.Lgs nr.101/2005, possiede ed ha assolto agli adempimenti previsti dalla normativa di che trattasi e dell'istruttoria amministrativa e tecnica si evince che la ditta richiedente;

- a)- possiede conoscenze e competenze professionali, ai sensi dell'art.5 del Regolamento (CE) nr.1257/99, del Consiglio del 17 maggio 1999;
- b)- opera in azienda agricola ricadente in zona svantaggiata di cui all'art. 19 del Regolamento (CE)nr. 1257/99 del Consiglio, del 17 maggio 1999;
- c)- dedica alle attività agricole di cui all'art. 2135 del Codice Civile, non meno del 25% del proprio tempo di lavoro complessivo e ricava dalle attività medesime non meno del 25% del proprio reddito globale da lavoro;
- d)- è iscritta, quale esercente l'attività agricola, al registro delle Imprese Agricole presso la CCIAA di Bari dal 27/09/2010 al numero REA:BA-462579, all'Ufficio I.V.A.di Bari dal 27/09/2010 al nr.06117530722, nonché all'INPS - categoria I.A.P.- dal 03/12/2010 al numero progressivo azienda 841799 - iscritta con riserva -, in fase di aggiornamento degli elenchi I.A.P.;

CONSIDERATO che la ditta NINIVAGGI Gianfranco, ai sensi dell'art.1 comma 5 ter del D.Lgs nr.101/2005 ha assolto agli adempimenti previsti dalla normativa di che trattasi;

ESAMINATA l'ulteriore documentazione prodotta

A T T E S T A

-che il Sig. **NINIVAGGI Gianfranco**, innanzi specificato, sin dalla data del 23/06/2010, possiede i requisiti per la qualifica di

"IMPRENDITORE AGRICOLO PROFESSIONALE"

ai sensi dell'art. 1, comma 1, del D.Lgs. 29 marzo 2004, n. 99 e successive modifiche ed integrazioni.

Il Presente attestato costituisce provvedimento finale ai fini della iscrizione all'I.N.P.S. - categoria I.A.P..=

Il Responsabile P.O.S.
(Saverio Per.Agr.Nuzzolese)



IL DIRIGENTE
- Avv. Fernanda CARIATI -

ISTITUTO NAZIONALE DELLA PREVIDENZA SOCIALE

(IMPRENDITORI AGRICOLI PROFESSIONALI)

Posizione ai fini delle assicurazioni obbligatorie dei lavoratori agricoli autonomi.

Sede di **MATERA**

Comune di **FERRANDINA**

Progressivo azienda	841799	Nato il	08/03/1981
Titolare	NINIVAGGI GIANFRANCO		
Luogo di nascita	ALTAMURA (BA)		
Indirizzo	VIA LISBONA n° 08	70022	ALTAMURA
Codice fiscale	NNVGFR81C08A225N		

PIU (DPR n.445/2000 e sm. e l.) 12:17 U-1
INPS 4700 28/01/2015 0010923

SOGGETTI AVENTI DIRITTO ALLE ASSICURAZIONI SOCIALI

- 1.** NINIVAGGI GIANFRANCO Cod. Fiscale: NNVGFR81C08A225N Nato a ALTAMURA il 08/03/1981
Iscritto dal 03/12/2010

Documento utile solo ai fini assicurativi e previdenziali

Il presente certificato non può essere prodotto agli organi della Pubblica Amministrazione o ai privati gestori di pubblici servizi

Data, 28/01/2015

Il Funzionario Addetto

Il Dirigente

In questa pagina viene esposto un estratto delle informazioni presenti in visura che non può essere considerato esaustivo, ma che ha puramente scopo di sintesi

VISURA ORDINARIA DELL'IMPRESA

NINIVAGGI ROSA



6L5ENM

Il QR Code consente di verificare la corrispondenza tra questo documento e quello archiviato al momento dell'estrazione. Per la verifica utilizzare l'App RI QR Code o visitare il sito ufficiale del Registro Imprese.

DATI ANAGRAFICI

Indirizzo Sede	ALTAMURA (BA) VIA MESTRE 21 CAP 70022
Indirizzo PEC	rosaninivaggi@pec.it
Numero REA	BA - 527359
Codice fiscale e n.iscr. al Registro Imprese	NNVRSO85M60A225Z
Partita IVA	07040670726
Forma giuridica	impresa individuale
Data iscrizione	28/04/2010
Data ultimo protocollo	09/05/2017
Titolare di impresa individuale	NINIVAGGI ROSA

ATTIVITA'

Stato attività	attiva
Data inizio attività	20/04/2010
Attività prevalente	coltivazione di cereali (escluso il riso)
Codice ATECO	01.11.1
Codice NACE	01.11
Attività import export	-
Contratto di rete	-
Albi ruoli e licenze	-
Albi e registri ambientali	-

L'IMPRESA IN CIFRE

Titolari di cariche	1
Unità locali	0
Pratiche inviate negli ultimi 12 mesi	0
Trasferimenti di sede	0
Partecipazioni ⁽¹⁾	sì

CERTIFICAZIONE D'IMPRESA

Attestazioni SOA	-
Certificazioni di QUALITA'	-

DOCUMENTI CONSULTABILI

Altri atti	-
------------	---

(1) Indica se l'impresa detiene partecipazioni in altre società, desunte da elenchi soci o trasferimenti di quote

Indice

1 Sede	2
2 Informazioni costitutive	2
3 Titolari di cariche o qualifiche	2
4 Attività, albi ruoli e licenze	3
5 Aggiornamento impresa	3

1 Sede

Indirizzo Sede	ALTAMURA (BA) VIA MESTRE 21 CAP 70022
Indirizzo PEC	rosaninivaggi@pec.it
Partita IVA	07040670726
Numero repertorio economico amministrativo (REA)	BA - 527359

2 Informazioni costitutive

Registro Imprese	Codice fiscale e numero di iscrizione: NNVRSO85M60A225Z Data di iscrizione: 28/04/2010 Sezioni: Iscritta con la qualifica di IMPRESA AGRICOLA (sezione speciale)
-------------------------	--

Estremi di costituzione

iscrizione Registro Imprese

Codice fiscale e numero d'iscrizione: NNVRSO85M60A225Z
del Registro delle Imprese di BARI
Data iscrizione: 28/04/2010

sezioni

Iscritta con la qualifica di IMPRESA AGRICOLA (sezione speciale) il 28/04/2010

3 Titolari di cariche o qualifiche

Titolare Firmataria	NINVAGGI ROSA
----------------------------	---------------

Titolare Firmataria NINVAGGI ROSA

residenza

Nata a ALTAMURA (BA) il 20/08/1985
Codice fiscale: NNVRSO85M60A225Z
ALTAMURA (BA)
VIA MESTRE 21 CAP 70022

carica

titolare firmataria

4 Attività, albi ruoli e licenze

Data d'inizio dell'attività dell'impresa 20/04/2010

Attività prevalente

COLTIVAZIONE DI CEREALI (ESCLUSO IL RISO)

Attività

inizio attività

(informazione storica)

Data inizio dell'attività dell'impresa: 20/04/2010

attività prevalente esercitata dall'impresa

COLTIVAZIONE DI CEREALI (ESCLUSO IL RISO)

attività agricola

COLTIVAZIONE DI CEREALI (ESCLUSO IL RISO)

Come previsto dal DLGS n. 99/2004, si considera imprenditore agricolo professionale e svolge l'attività dal 20/04/2010

classificazione ATECORI 2007 dell'attività

(classificazione desunta dall'attività dichiarata)

Codice: 01.11.1 - coltivazione di cereali (escluso il riso)

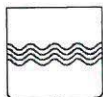
Importanza: primaria Registro Imprese

Data inizio: 20/04/2010

5 Aggiornamento impresa

Data ultimo protocollo

09/05/2017



DIPARTIMENTO POLITICHE
AGRICOLE e FORESTALI,
UFFICIO SOSTEGNO ALLE IMPRESE AGRICOLE,
ALLE INFRASTRUTTURE RURALI ED ALLO
SVILUPPO DELLA PROPRIETA'

Via Vincenzo Verrastro nr.10 -85100 POTENZA
Tel. 0971.668718 - Fax 0971.668726
antonio.soldo@regione.basilicata.it
Via A.M. di Francia nr.40-75100 MATERA
Tel.0835/284235
saverio.nuzzolese@regione.basilicata.it

REGIONE BASILICATA

Matera, li 31 GEN. 2018

Protocollo 18623 14AA

ATTESTATO DEFINITIVO

Pratica n.010/N/18

IL DIRIGENTE L'UFFICIO

VISTA l'istanza pervenuta in data 16/01/2018, prot. n.8720, dalla Sig.ra NINIVAGGI Rosa, nata il 20/08/1985 ad ALTAMURA (BA) ed ivi residente alla Via Mestre n.21 - Codice fiscale NNV RSO 85M60 A225Z - , intesa ad ottenere il riconoscimento della qualifica di Imprenditore Agricolo Professionale, secondo quanto previsto dall'art.1 del Decreto Legislativo 29/03/2004, n. 99, modificato e integrato dal Decreto Legislativo 27/05/2005, n.101;

VISTO l'art. 1, del Decreto Legislativo 29/03/2004 n.99, modificato e integrato dal Decreto Legislativo 27 maggio 2005 n.101;

CONSULTATI gli atti di che trattasi;

ESPERITI gli opportuni accertamenti;

PRESO ATTO delle dichiarazioni presenti nell'istanza di riconoscimento risultanti dall'istruttoria eseguita dal funzionario Per. Agr. Saverio NUZZOLESE il quale possiede, ed ha assolto gli adempimenti previsti dalla normativa in oggetto indicata e di confermare di avere i requisiti, per il riconoscimento della qualifica I.A.P., di Conoscenze e Competenze Professionali, Tempo di Lavoro Complessivo e Reddito Globale da Lavoro e dell'istruttoria amministrativa e tecnica si evince che la ditta richiedente;

- a)- possiede conoscenze e competenze professionali, ai sensi dell'art.5 del Regolamento (CE) n.1257/99, del Consiglio del 17 maggio 1999;
- b)- opera in azienda agricola ricadente in zona svantaggiata di cui all'art. 19 del Regolamento (CE) n. 1257/99 del Consiglio, del 17 maggio 1999;
- c)- dedica alle attività agricole di cui all'art. 2135 del Codice Civile, non meno del 25% del proprio tempo di lavoro complessivo e ricava dalle attività medesime non meno del 25% del proprio reddito globale da lavoro;
- d)- è iscritta, quale esercente l'attività agricola, al registro delle Imprese Agricole presso la CCIAA di Bari dal 20/04/2010 al numero REA: BA - 527359, all'Ufficio I.V.A.di Bari dal 20/04/10 al n.07 040 670 726, nonché all'INPS - categoria I.A.P.- dal 23/06/2010 al numero progressivo azienda 841147;

ESAMINATA l'ulteriore documentazione prodotta;

A T T E S T A

-che la Sig.ra NINIVAGGI Rosa, innanzi specificata, può attribuirsi la qualifica di

"IMPRENDITORE AGRICOLO PROFESSIONALE"

ai sensi dell'art.1 del Decreto Legislativo 29/03/2004, n. 99, modificato e integrato dal Decreto Legislativo 27/05/2005, n.101;

Il presente attestato viene rilasciato per gli usi consentiti dalla Legge.

Il Responsabile P.O.S.
(Saverio Per. Agr. Nuzzolese)



IL DIRIGENTE
- Dott. Antonio SOLDO -

ISTITUTO NAZIONALE DELLA PREVIDENZA SOCIALE
(IMPRENDITORI AGRICOLI PROFESSIONALI)

Posizione ai fini delle assicurazioni obbligatorie dei lavoratori agricoli autonomi.

Sede di **MATERA**

Comune di **MATERA**

Progressivo azienda	841147		
Titolare	NINIVAGGI ROSA	Nata il	20/08/1985
Luogo di nascita	ALTAMURA (BA)		
Indirizzo	VIA LUIGI ENAUDI n° 09		
Codice fiscale	NNVRSO85M60A225Z		ALTAMURA

PIU (DPR n.445/2000 e s.m.e.i.) 12.19.U-1
INPS 4700.28/01/2015.0010927

SOGGETTI AVENTI DIRITTO ALLE ASSICURAZIONI SOCIALI

- 1.** NINIVAGGI ROSA Cod. Fiscale: NNVRSO85M60A225Z Nata a ALTAMURA il 20/08/1985
Iscritto dal 23/06/2010

Documento utile solo ai fini assicurativi e previdenziali

Il presente certificato non può essere prodotto agli organi della Pubblica Amministrazione o ai privati gestori di pubblici servizi

Data, 28/01/2015

Il Funzionario Addetto

Il Dirigente

In questa pagina viene esposto un estratto delle informazioni presenti in visura che non può essere considerato esaustivo, ma che ha puramente scopo di sintesi

VISURA ORDINARIA SOCIETA' DI CAPITALE

SABINI SOCIETA' AGRICOLA A RESPONSABILITA' LIMITATA IN SIGLA SABINI S.AGR. A R.L.



FZ4F0X

Il QR Code consente di verificare la corrispondenza tra questo documento e quello archiviato al momento dell'estrazione. Per la verifica utilizzare l'App RI QR Code o visitare il sito ufficiale del Registro Imprese.

DATI ANAGRAFICI

Indirizzo Sede legale	ALTAMURA (BA) STRADA STATALE 96 KM. 93,500 CAP 70022 CONTRADA CENSO
Indirizzo PEC	sabinisagrarl@pec.cgn.it
Numero REA	BA - 319142
Codice fiscale e n.iscr. al Registro Imprese	04487730725
Partita IVA	04487730725
Forma giuridica	societa' a responsabilita' limitata
Data atto di costituzione	07/10/1993
Data iscrizione	24/11/1993
Data ultimo protocollo	09/08/2021
Amministratrice Unica	NINIVAGGI ROSA <i>Rappresentante dell'Impresa</i>

ATTIVITA'

Stato attività	attiva
Data inizio attività	07/10/1993
Attività esercitata	allevamento di bovini e bufale da latte, produzione di latte crudo.
Codice ATECO	01.5
Codice NACE	01.5
Attività import export	-
Contratto di rete	-
Albi ruoli e licenze	-
Albi e registri ambientali	-

L'IMPRESA IN CIFRE

Capitale sociale	150.000,00
Addetti al 30/06/2021	6
Soci e titolari di diritti su azioni e quote	2
Amministratori	1
Titolari di cariche	0
Sindaci, organi di controllo	0
Unità locali	1
Pratiche inviate negli ultimi 12 mesi	1
Trasferimenti di quote	2
Trasferimenti di sede	0
Partecipazioni ⁽¹⁾	sì

CERTIFICAZIONE D'IMPRESA

Attestazioni SOA	-
Certificazioni di QUALITA'	-

DOCUMENTI CONSULTABILI

Bilanci	2020 - 2019 - 2018 - 2017 - 2016 - ...
Fascicolo	sì
Statuto	sì
Altri atti	20

(1) Indica se l'impresa detiene partecipazioni in altre società, desunte da elenchi soci o trasferimenti di quote

Indice

1 Sede	2
2 Informazioni da statuto/atto costitutivo	2
3 Capitale e strumenti finanziari	4
4 Soci e titolari di diritti su azioni e quote	4
5 Amministratori	5
6 Trasferimenti d'azienda, fusioni, scissioni, subentri	6
7 Attività, albi ruoli e licenze	6
8 Sedi secondarie ed unita' locali	7
9 Aggiornamento impresa	8

1 Sede

Indirizzo Sede legale	ALTAMURA (BA) STRADA STATALE 96 KM. 93,500 CAP 70022 CONTRADA CENSO
Indirizzo PEC	sabinisagrarl@pec.cgn.it
Partita IVA	04487730725
Numero repertorio economico amministrativo (REA)	BA - 319142
Data iscrizione	24/11/1993

2 Informazioni da statuto/atto costitutivo

Registro Imprese	Codice fiscale e numero di iscrizione: 04487730725 Data di iscrizione: 19/02/1996 Sezioni: Iscritta nella sezione ORDINARIA, Iscritta con la qualifica di IMPRESA AGRICOLA (sezione speciale)
Estremi di costituzione	Data atto di costituzione: 07/10/1993
Sistema di amministrazione	amministratore unico (in carica)
Oggetto sociale	LA SOCIETA' HA PER ATTIVITA': - LA COLTIVAZIONE E LA GESTIONE DI TERRENI E DI AZIENDE AGRICOLE IN GENERE ACQUISITE A QUALSIASI TITOLO, NONCHE' LA SILVICOLTURA E LA FLORICOLTURA; ...

Estremi di costituzione

iscrizione Registro Imprese

Codice fiscale e numero d'iscrizione: 04487730725
del Registro delle Imprese di BARI
Precedente numero di iscrizione: BA006-30885
Data iscrizione: 19/02/1996

sezioni

Iscritta nella sezione ORDINARIA il 19/02/1996
Iscritta con la qualifica di IMPRESA AGRICOLA (sezione speciale) il 31/01/1997

informazioni costitutive

Data atto di costituzione: 07/10/1993

iscrizione Registro Società

Data iscrizione: 12/11/1993

Sistema di amministrazione e controllo

durata della società

Data termine: 31/12/2050

sistema di amministrazione e controllo contabile

Sistema di amministrazione adottato: amministratore unico

organi amministrativi

amministratore unico (in carica)

Oggetto sociale

LA SOCIETA' HA PER ATTIVITA':

- LA COLTIVAZIONE E LA GESTIONE DI TERRENI E DI AZIENDE AGRICOLE IN GENERE ACQUISITE A QUALSIASI TITOLO, NONCHE' LA SILVICOLTURA E LA FLORICOLTURA;
 - LA LAVORAZIONE DEI TERRENI AGRICOLI PER CONTO TERZI;
 - L'ACQUISTO, LA VENDITA E L'ALLEVAMENTO DEL BESTIAME DI QUALSIASI SPECIE, NONCHE' L'ESERCIZIO DELL'ACQUACOLTURA, DELL'AGRITURISMO E DELL'ATTIVITA' VETERINARIA;
 - LA PRODUZIONE, LA COMMERCIALIZZAZIONE, LA CONSERVAZIONE ED IL CONFEZIONAMENTO, ANCHE PER CONTO DI TERZI, DI CONCIMI DI QUALSIASI NATURA, DISERBANTI, ANTIGRITTOGAMICI, ANTIPARASSITARI, DISINFESTANTI E SIMILI, MANGIMI PER USO ZOOTECNICO, SEMENTI CERTIFICATE, PIANTINE, BULBI, MACCHINE ED ATTREZZATURE AGRICOLE E QUANT'ALTRO FOSSE NECESSARIO ALLA CONDUZIONE DELLE AZIENDE AGRICOLE;
 - L'ACQUISTO, LA PRODUZIONE, LA TRASFORMAZIONE, LA COMMERCIALIZZAZIONE, LA CONSERVAZIONE PER CONTO PROPRIO E DI TERZI, DI TUTTI I PRODOTTI AGRICOLI, ORTOFRUTTICOLI ED ITTICI; DI CEREALI, SEMI OLEOSI, FORAGGERE, LEGUMI, OLIVE, OLIO DI OLIVE E DI SEMI, ORTOFRUTTICOLI E DI TUTTI I PRODOTTI DEL SUOLO IN GENERE E LORO DERIVATI NONCHE' I PRODOTTI ED I SOTTOPRODOTTI DEGLI ALLEVAMENTI COMPRESO IL LATTE, LE CARNI ED I LORO DERIVATI; IL CONFEZIONAMENTO DEI CITATI PRODOTTI IN LATTE, LATTINE, BOTTIGLIE, SCATOLE E QUALSIASI ALTRO MEZZO IDONEO ALLA LORO COMMERCIALIZZAZIONE E VENDITA;
 - PREDISPORRE UNA ORGANIZZAZIONE COMMERCIALE E/O INDUSTRIALE IDONEA AL CONSEGUIMENTO DELL'OGGETTO SOCIALE, OPERANDO SUI MERCATI NAZIONALI ED INTERNAZIONALI;
 - IL COMMERCIO ALL'INGROSSO, IMPORTAZIONE ED ESPORTAZIONE DI PRODOTTI E SOTTO PRODOTTI DELL'AGRICOLTURA, DELL'INDUSTRIA AGROALIMENTARE.
- LA SOCIETA' POTRA' CONDURRE E GESTIRE TERRENI AGRICOLI DI PROPRIETA' DEI SOCI E/O DI TERZI, COMPIERE QUALSIASI ATTIVITA' AGRICOLA, DI CONSERVAZIONE, REFRIGERAZIONE, CONGELAZIONE, SURGELAZIONE E STOCCAGGIO PER CONTO PROPRIO E PER CONTO TERZI, NONCHE' POTRA' CONCEDERE A NOLO LE ATTREZZATURE CON O SENZA OPERATORE, AI SOCI STESSI E/O A TERZI.
- LA SOCIETA' POTRA' COMPIERE TUTTE LE OPERAZIONI IMMOBILIARI, MOBILIARI E COMMERCIALI OCCORRENTI PER IL CONSEGUIMENTO DELL'OGGETTO SOCIALE, IVI INCLUSE QUELLE BANCARIE; POTRA' ALTRESI' ASSUMERE, DIRETTAMENTE O INDIRETTAMENTE, INTERESSENZE, QUOTE, PARTECIPAZIONI IN ALTRE SOCIETA' O IMPRESE, COSTITUITE O COSTITUENDE, ACQUISIZIONE DI RAMI DI AZIENDA AVENTI OGGETTO ANALOGO, AFFINE O CONNESSO AL PROPRIO, POTRA' CONTRARRE MUTUI E RICORRERE A FINANZIAMENTI E CONCEDERE GARANZIE MOBILIARI ED IMMOBILIARI, REALI O PERSONALI, COMPRESE FIDEIUSSIONI, A GARANZIA DI OBBLIGAZIONI PROPRIE OVVERO DI SOCIETA' IN CUI ABBA, DIRETTAMENTE O INDIRETTAMENTE, INTERESSENZE O PARTECIPAZIONI OVVERO SOTTOPOSTE A COMUNE CONTROLLO, PURCHE' NON NEI CONFRONTI DEL PUBBLICO.

Altri riferimenti statutari

clausole

Informazione presente nello statuto/atto costitutivo

modifiche statutarie, atti e fatti soggetti a deposito

L'ASSEMBLEA DELIBERA ALTRESI' DI APPROVARE INTEGRALMENTE IL NUOVO TESTO DELLO STATUTO SOCIALE, ADEGUATO ALLA NORMATIVA VIGENTE.
CON ATTO PER NOTAIO ERNESTO FORNARO DI BARI DEL 15/11/2017 REP.N.190203, ESSENDO DECORSO IL TERMINE DI 30 (TRENTA) GIORNI DALL' ISCRIZIONE DELLE DELIBERE DI APPROVAZIONE DEL PROGETTO DI FUSIONE NEL REGISTRO DELLE IMPRESE DI BARI E BOLZANO, AI SENSI DEL COMBINATO DISPOSTO DEGLI ARTICOLI 2503 E 2505 QUATER C.C., SENZA CHE NESSUN CREDITORE ABBAIA PROPOSTO OPPOSIZIONE, COME RISULTA DAI CERTIFICATI DI MANCATA OPPOSIZIONE, RILASCIATI DAL TRIBUNALE DI BARI IN DATA 2 NOVEMBRE 2017 E DAL TRIBUNALE DI BOLZANO IN DATA 6 NOVEMBRE 2017, GIUSTA VERBALI A MIO ROGITO IN DATA 18 SETTEMBRE 2017 REPERTORI N.189997/35204 E N. 189998/35205, DEBITAMENTE REGISTRATI IN DATA 25 SETTEMBRE 2017 RISPETTIVAMENTE AL N. 28192 E AL N. 28193, SI PUO' PROCEDERE CON LA FUSIONE DELLE DETTE SOCIETA'.

modifica articoli dello statuto

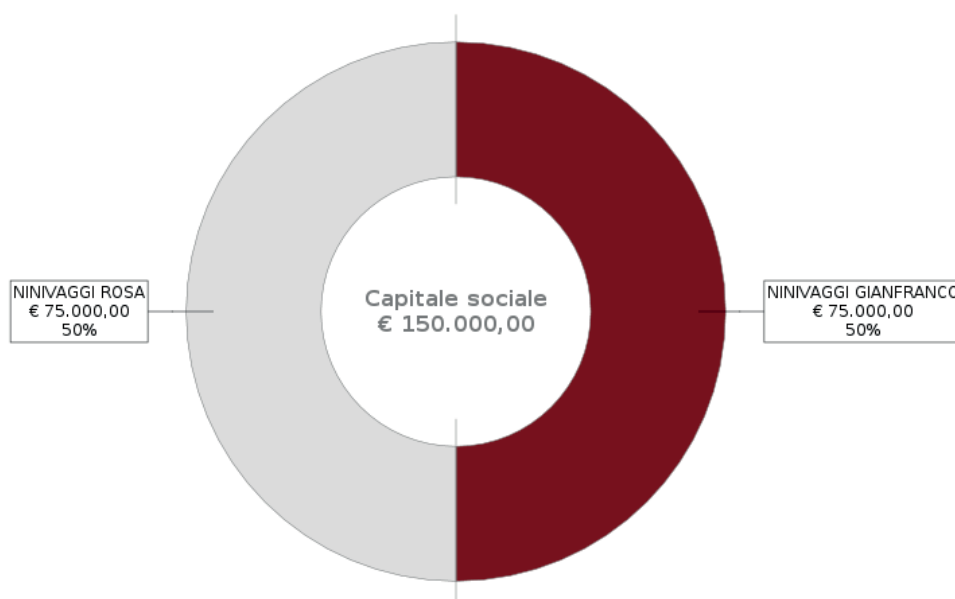
"ART.2 - IL DOMICILIO DEI SOCI, PER I RAPPORTI CON LA SOCIETA', SI INTENDE, A TUTTI GLI EFFETTI, QUELLO UFFICIALMENTE RISULTANTE AL REGISTRO IMPRESE."
"ORGANO DI CONTROLLO
ART.20 - LA NOMINA DELL'ORGANO DI CONTROLLO E' EFFETTUATA AI SENSI DELL'ART.2477 C.C. NEI CASI IVI PREVISTI.
I SOCI POSSONO ANCHE DECIDERE DI ATTRIBUIRE LE FUNZIONI DI CONTROLLO E DI REVISIONE AD UN ORGANO COLLEGIALE, OVVERO DI ATTRIBUIRLE SEPARATAMENTE E PRECISAMENTE, LA FUNZIONE DI CONTROLLO LEGALE ALL'ORGANO SINDACALE (UNICO O COLLEGIALE) E LA FUNZIONE DI REVISIONE AD UN REVISORE ESTERNO.

3 Capitale e strumenti finanziari

Capitale sociale in Euro	Deliberato:	150.000,00
	Sottoscritto:	150.000,00
	Versato:	150.000,00

4 Soci e titolari di diritti su azioni e quote

Sintesi della composizione societaria e degli altri titolari di diritti su azioni o quote sociali al 15/03/2017



Il grafico e la sottostante tabella sono una sintesi degli assetti proprietari dell'impresa relativa ai soli diritti di proprietà, che non sostituisce l'effettiva pubblicità legale fornita dall'elenco soci a seguire, dove sono riportati anche eventuali vincoli sulle quote.

Socio	Valore	%	Tipo diritto
NINIVAGGI GIANFRANCO NNVGFR81C08A225N	75.000,00	50 %	proprietà'
NINIVAGGI ROSA NNVRSO85M60A225Z	75.000,00	50 %	proprietà'

Elenco dei soci e degli altri titolari di diritti su azioni o quote sociali al 15/03/2017

pratica con atto del 07/03/2017

capitale sociale

Data deposito: 15/03/2017

Data protocollo: 15/03/2017

Numero protocollo: BA-2017-20921

Capitale sociale dichiarato sul modello con cui è stato depositato l'elenco dei soci:
150.000,00 Euro

Proprietà'

NINIVAGGI ROSA

Quota di nominali: 75.000,00 Euro

Di cui versati: 75.000,00

Codice fiscale: NNVRSO85M60A225Z

Tipo di diritto: proprietà'

Domicilio del titolare o rappresentante comune

ALTAMURA (BA) VIA MESTRE 21 CAP 70022

Proprietà'

NINIVAGGI GIANFRANCO

Quota di nominali: 75.000,00 Euro

Di cui versati: 75.000,00

Codice fiscale: NNVGFR81C08A225N

Tipo di diritto: proprietà'

Domicilio del titolare o rappresentante comune

ALTAMURA (BA) VIA LISBONA 8 CAP 70022

5 Amministratori

Amministratrice Unica

NINIVAGGI ROSA

Rappresentante dell'impresa

Organi amministrativi in carica amministratore unico

Numero componenti: 1

Durata in carica: fino alla revoca

Data inizio carica: 19/11/2011

Elenco amministratori

Amministratrice Unica

NINIVAGGI ROSA

domicilio

Rappresentante dell'impresa

Nata a ALTAMURA (BA) il 20/08/1985

Codice fiscale: NNVRSO85M60A225Z

ALTAMURA (BA)

VIA MESTRE 21 CAP 70022

carica

amministratrice unica

Data atto di nomina 19/03/2016

Data iscrizione: 24/03/2016

Durata in carica: fino alla revoca

poteri

COME DA STATUTO

6 Trasferimenti d'azienda, fusioni, scissioni, subentri

Fusioni e scissioni

Tipi di atto	Data atto	Denominazione
Progetto di fusione mediante incorporazione della societa'	15/07/2017	ENERGIA FOTOVOLTAICA 53 SOCIETA' A RESPONSABILITA' LIMITATA C.F. 01203390776
Fusione mediante incorporazione di	18/09/2017	ENERGIA FOTOVOLTAICA 53 SOCIETA' A RESPONSABILITA' LIMITATA C.F. 01203390776

Fusioni, scissioni

progetto di fusione mediante incorporazione della societa'

ENERGIA FOTOVOLTAICA 53 SOCIETA' A RESPONSABILITA' LIMITATA

Codice fiscale: 01203390776

Sede: BOLZANO

estremi della pratica

Data iscrizione: 11/08/2017

Data atto: 15/07/2017

fusione mediante incorporazione di

ENERGIA FOTOVOLTAICA 53 SOCIETA' A RESPONSABILITA' LIMITATA

Codice fiscale: 01203390776

Sede: MERANO .MERAN.

estremi della pratica

Data iscrizione: 02/10/2017

Data modifica: 20/11/2017

Data delibera: 18/09/2017

Data atto di esecuzione: 15/11/2017

7 Attività, albi ruoli e licenze

Addetti	6
Data d'inizio dell'attività dell'impresa	07/10/1993
Attività esercitata	ALLEVAMENTO DI BOVINI E BUFALAE DA LATTE, PRODUZIONE DI LATTE CRURO.

Attività

inizio attività

(informazione storica)

Data inizio dell'attività dell'impresa: 07/10/1993

attività esercitata nella sede legale

ALLEVAMENTO DI BOVINI E BUFALAE DA LATTE, PRODUZIONE DI LATTE CRURO.

attività secondaria esercitata nella sede legale

ORGANIZZAZIONE DI ATTIVITA' RICREATIVE, CULTURALI, ENOGASTRONOMICHE, DIDATTICHE, E DI PRATICA SPORTIVA NONCHE' ESCURSIONISTICHE E DI IPPOTURISMO.

attività agricola

COLTIVAZIONE DI FRUTTI OLEOSI

ALLEVAMENTO DI BOVINI E BUFALAE DA LATTE, PRODUZIONE DI LATTE CRURO.

**classificazione ATECORI 2007
dell'attività**

(fonte Agenzia delle Entrate)

Codice: 01.5 - coltivazioni agricole associate all'allevamento di animali: attivita' mista
Importanza: prevalente svolta dall'impresa

Codice: 01.5 - coltivazioni agricole associate all'allevamento di animali: attivita' mista
Importanza: primaria Registro Imprese

Codice: 01.26 - coltivazione di frutti oleosi
Importanza: secondaria Registro Imprese

Codice: 01.41 - allevamento di bovini e bufale da latte, produzione di latte crudo
Importanza: secondaria Registro Imprese

Codice: 46.38.9 - commercio all'ingrosso di altri prodotti alimentari
Importanza: secondaria Registro Imprese

Codice: 46.39.2 - commercio all'ingrosso non specializzato di altri prodotti alimentari,
bevande e tabacco
Importanza: secondaria Registro Imprese

Codice: 85.59.9 - altri servizi di istruzione nca
Importanza: secondaria Registro Imprese

Addetti

(elaborazione da fonte INPS)

Numero addetti dell'impresa rilevati nell'anno 2021
(Dati rilevati al 30/06/2021)

	I trimestre	II trimestre			Valore medio
Dipendenti	5	8			6
Indipendenti	0	0			0
Totale	5	8			6

**Addetti nel comune di
ALTAMURA (BA)**

Sede

	I trimestre	II trimestre			Valore medio
Dipendenti	5	8			6
Indipendenti	0	0			0
Totale	5	8			6

8 Sedi secondarie ed unita' locali

Unita' Locale n. MT/1

CONTRADA TRE PONTI SNC MATERA (MT) CAP 75100

Unita' Locale n. MT/1

informazioni estratte dal Registro
Imprese della BASILICATA

Indirizzo

estremi di iscrizione

Attività esercitata

Classificazione ATECORI 2007
dell'attività

(classificazione desunta dall'attività
dichiarata)

Centrale Elettrica

Data apertura: 01/10/2019

MATERA (MT)

CONTRADA TRE PONTI SNC CAP 75100

Numero Repertorio Economico Amministrativo: MT - 203409

PRODUZIONE DI ENERGIA ELETTRICA

ULTERIORI SPECIFICHE:

DA FONTI RINNOVABILI (IMPIANTO FOTOVOLTAICO), ATTIVITA' CONNESSA AI SENSI
DELL'ART. 2135 CODICE CIVILE.

Codice: 35.11 - produzione di energia elettrica

Importanza: primaria Registro Imprese

licenze/autorizzazioni

Licenza/autorizzazione: AGENZIA DELLE DOGANE
Numero: MTE00989H del 17/01/2018
Tipo: 112 produzione elettrica da fonti alternative

9 Aggiornamento impresa

Data ultimo protocollo	09/08/2021
-------------------------------	------------

Repertorio n.190810

Raccolta n.35565

Registrato all'UFFICIO

DELLE ENTRATE DI BARI

Il 14. 6. 2018

N. 18811

VENDITA

REPUBBLICA ITALIANA

L'anno duemiladiciotto il giorno sei giugno
6 giugno 2018

In Bari, presso gli uffici della Regione Puglia alla via Gentile n.52.

Innanzi a me, Dr. Ernesto Fornaro, Notaio in Bari, iscritto nel Collegio Notarile del Distretto di Bari,

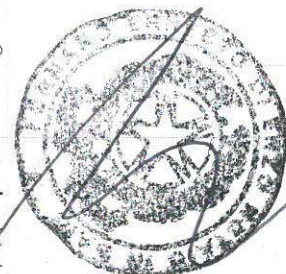
Si sono costituiti

- La "**REGIONE PUGLIA**", con sede in Bari alla Via Gentile n.52, codice fiscale 80017210727, in persona dell'avv. **MOREO Costanza** nata a Foggia l'11 settembre 1976, domiciliata per la carica in Bari, quale dirigente "ad interim" del Servizio Amministrazione Beni del Demanio Armentizio, ONC e Riforma Fondiaria, - a quanto infra facultata in forza della delibera della Giunta della Regione Puglia n.661 del 24 aprile 2018, che in copia conforme si allega al presente atto sotto la lettera "**A**";

- d.ssa **NINIVAGGI Rosa** nata ad Altamura (BA) il 20 agosto 1985 quale Amministratore Unico della società **SABINI SOCIETA' AGRICOLA a responsabilità Limitata** in sigla "**SABINI S.AGR. A R.L.**" con sede in Altamura (BA) alla S.S. 96 Km 93,500 Contrada Censo, capitale sociale Euro 150.000,00 (centocinquantamila virgola zero zero) interamente versato, iscritta al Registro Imprese di Bari con codice fiscale 04487730725, REA n.ro BA-319142, domiciliata per la carica presso la sede sociale Dette comparenti, della cui identità personale, qualifica e poteri di firma io Notaio sono certo,

premesse che:

- in forza della legge regionale 18 giugno 1993, n. 9, l'Ente Regionale di Sviluppo Agricolo della Puglia - E.R.S.A.P. -, con sede in Bari al corso Sonnino n. 177, codice fiscale n.00264980723, è stato soppresso e la "Regione Puglia" è succeduta all'E.R.S.A.P. nei rapporti giuridici attivi e passivi;
- in virtù delle Leggi Regionali 4 luglio 1997, n. 18, 20 gennaio 1999, n. 5, e 30 giugno 1999, n. 20, e successive modificazioni e integrazioni, le funzioni svolte dall'E.R.S.A.P. per la gestione della Riforma Fondiaria sono esercitate direttamente dalla Regione Puglia e sono state definite le procedure di assegnazione e vendita dei beni di Riforma Fondiaria;
- con la citata delibera della Giunta Regionale n.661 del 24 aprile 2018, sulla scorta dell'accertamento del possesso da parte della società **SABINI SOCIETA' AGRICOLA A R.L.** dei requisiti oggettivi e soggettivi espressamente previsti dall'art.2, comma 2, della L.R. 30 giugno 1999, n. 20 e successive modifiche e integrazioni, è stata rilasciata l'autorizzazione alla stipula dell'atto di cessione del fondo di cui in seguito, in disponibilità dell'Ente venditore, al prezzo e alle condizioni previste nell'art. 4 della medesima legge;



- che con atto a rogito notaio Nicola Berloco di Altamura (BA) del 2 ottobre 1986, repertorio n.75254/22111, registrato a Gioia del Colle (BA) il 22 ottobre 1986 al n.7133 e trascritto a Bari il 3 novembre 1986 ai n.ri 33376/26443 il signor Paradiso Nicola Vito nato a Santeramo in Colle (BA) il 14 ottobre 1936 acquistava dall'"Ente Regionale di Sviluppo Agricolo della Puglia" - ora Regione Puglia, con patto di riservato dominio, il compendio immobiliare sito in Altamura (BA) - contrada "Bosco Sabini", in appresso descritto;
- che il predetto Ente notificava al signor Paradiso Nicola Vito in data 11 ottobre 1989 citazione per la risoluzione contrattuale;
- che con Sentenza non definitiva n. 941, depositata in Cancelleria il 20 dicembre 2004, il G.O.A del Tribunale di Bari dichiarava risolto il contratto di compravendita a rogito Notaio Berloco del 02 ottobre 1986, sopra citato;
- che con Ordinanza del 21 dicembre 2005, il Consigliere Istruttore della adita Corte di Appello sospendeva la esecutorietà della Sentenza n. 941/04;
- che con Sentenza n. 1205/10, depositata in Cancelleria il 23 dicembre 2010, la Corte di Appello di Bari rigettava il ricorso proposto dal signor Paradiso Nicola Vito e confermava la risoluzione contrattuale decisa dal G.O.A del Tribunale Bari;
- che con Sentenza n.0018286/16 - R.G.N. 4593/2012, la Corte di Cassazione - Seconda Sezione Civile - immetteva la Regione Puglia nel possesso legale del citato compendio immobiliare "Bosco Sabini";
- che detta sentenza di risoluzione contrattuale è stata annotata presso la Conservatoria dei Registri Immobiliari di Bari, a margine del predetto atto di acquisto del 2 ottobre 1986 a rogito notaio Berloco, giusta annotamento del 30 marzo 2017 ai n.ri 12818/1828;
- che in forza del Contratto di Locazione Agraria stipulato tra il signor Paradiso Nicola Vito e la "Sabini Soc Agr" in data 02 aprile 1997, registrato alla Agenzia delle Entrate di Matera il 10 aprile 1997 al n.642, rinnovatosi in data 13 novembre 2014, giusta scrittura privata autenticata da me Notaio in pari data, repertorio 187205/33916, registrata a Bari in data 24 novembre 2014 al n. 29128 e trascritta a Bari ai n.ri 38679/29348, la società Sabini Soc Agr sin da quella data ha la detenzione e conduce l'intero compendio agricolo.
- che l'originaria superficie concessa nell'anno 1997 in locazione alla Soc Sabini srl era estesa per complessivi ettari duecentotrentasette are ventinove e centiare sette (Ha 237.29.07) circa;
- che durante il periodo di locazione in conformità degli artt. 16 e 17 della Legge 03/05/1982 n.203 la soc Sabini srl effettuava consistenti miglioramenti fondiari realizzando un complesso aziendale composto da:
 - ampio capannone agricolo al piano terra destinato a stabula-

zione bufale e annessa sala mungitura; confinante con la particella 157 da tutti i lati; riportato nel N.C.E.U. Comune di Altamura (BA) **foglio 44 particella 156 sub 1;**

- opificio agricolo al piano terra, confinante con particella 157 da più lati, con fabbricato particella 42 e con particella 201; riportato nel N.C.E.U. Comune di Altamura (BA) **foglio 44 particella 79;**

- opificio agricolo al piano terra, confinante con particella 157 da più lati, con fabbricato particella 42 e con particella 201; riportato nel N.C.E.U. Comune di Altamura (BA) **foglio 44 particella 81;**

- locale per ristorazione al piano terra, confinante con particella 43 da un lato, con fabbricato particella 42 e con particella 201; riportato nel N.C.E.U. Comune di Altamura (BA) **foglio 44 particella 80, p.T., cat.D/3, rendita euro 6.109,69;**

- ripristino e rifacimento ex novo di ml 12.720,60 di muretti a secco lungo tutto il perimetro aziendale e intramezzati giusta Autorizzazione Paesaggistica ex art 7 L 1497/39 e art 31 L.R 56/80 rilasciata dal Comune di Altamura in data 30/04/2000 e Autorizzazione Edilizia n. 17 rilasciata dal Comune di Altamura in data in data 05/04/2000;

- trasformazione agraria da Pascolo nudo in Seminativo Arborato autorizzato dalla Regione Puglia Ispettorato Ripartimentale delle Foreste con Determina n. 3 del 14/12/1998 Prot. For/Dir/9870135 del terreno al fg 44 part. 82-84-85-87-88-89-90-91-92-94-95-96-97-99-101-102-103-109-110-112-113-116-117-estese per una superficie di ettari ottantasette are trentadue e centiare quattro (Ha 87.32.04);

- che la costruzione dei capannoni e strutture agricole in ampliamento e ristrutturazione, identificati con le particelle 80 e 81, nonché la costruzione del fabbricato identificato con la particella 79, sono stati realizzati in forza di progetto in Sanatoria autorizzato in Commissione Edilizia n.1799/c del 23 gennaio 1996 cui ha fatto seguito permesso di abitabilità/agibilità n.37/96 nonché, relativamente ai fabbricati identificati con le particelle 80 e 81, giusta il progetto autorizzato con commissione edilizia n.40/96 in data 18 aprile 1996 cui ha fatto seguito permesso di abitabilità/agibilità n.109/96 in data 30 ottobre 1996, mentre il fabbricato identificato con la particella 156 è stato realizzato interamente con il permesso di costruire n.318 dell'anno 2004 e che successivamente a tali date non sono state apportate trasformazioni o modificazioni per le quali sarebbe stato necessario il rilascio di licenza, concessione edilizia o permesso di costruire;

- che nell'anno 2016 (in data precedente al deposito della Sentenza n.0018286/16 - R.G.N. 4593/2012, pronunciata dalla II Sez Civile della Corte di Cassazione,) interveniva decreto di esproprio in favore di Demanio dello Stato Ramo Strade al fg 44 part 80-83-84-85-95-109-110-111- sulle quali lo stesso

Ente effettuava frazionamento catastale tramite il quale veniva estrapolata una superficie complessiva di ettari quattro are diciotto e centiare sessanta (Ha 04.18.60) che veniva identificata al fg 44 part 194-196-198-200-202-204-206-208-209 ed introdotta in atti in data 11/04/2016 in favore del Demanio dello Stato Ramo Strade;

- che il procedimento di esproprio non risulta essersi concluso non avendo l'Ente Espropriante quantificato e pagato gli oneri di espropriazione dovuti alla Regione Puglia ai sensi dell'art 34 c.1 del D.Lvo 327/01, nonché gli oneri di indennità aggiuntive e delle opere realizzate, dovute alla Soc Sabini ai sensi dell'art 42 c. 2.

- che la parte venditrice, in persona come sopra, dichiara alla parte acquirente che le indennità aggiuntive di espropriazione derivanti dai Decreti di Espropriazione realizzati dal Demanio - Ramo Strade - relativi al comprensorio Bosco Sabini per la realizzazione delle strade che costeggiano il compendio immobiliare, saranno di esclusiva competenza della società acquirente;

- che la L.R. n. 20 del 30/06/1999 agli art 2 c. 1 e 2 , art 4 c. 1 e 3 stabilisce che la vendita sia effettuata in favore dei possessori, al prezzo determinato sulla base delle tabelle elaborate dalla Commissione Prov.le Agricoltura competente per territorio, con riferimento all'anno di inizio del possesso e, che venga sottoposto a giudizio di congruità del competente Ufficio Prov.le dell'Agricoltura;

- che Ufficio Prov.le dell'Agricoltura di Bari, con nota prot. 0059171 del 19 settembre 2017, ha dichiarato congruo il prezzo di vendita di euro 318.651,75 (trecentodiciottomila seicentocinquantuno virgola settantacinque) come determinato dal Servizio Amministrazione Beni del Demanio Armentizio, ONC e Riforma Fondiaria e al netto delle migliorie effettuate dal conduttore;

- che la Regione Puglia - Servizio Amministrazione Beni del Demanio Armentizio, ONC e Riforma Fondiaria con nota prot. 108/0021497 del 05/10/2017 ha comunicato l'Assenso alla stipula dell'atto di vendita dell'unità produttiva, al prezzo complessivo di euro 318.651,75 (trecentodiciottomila seicentocinquantuno virgola settantacinque);

- che la parte acquirente Sabini soc Agricola srl, con nota del 06/10/2017 ha accettato il prezzo di vendita ed ha provveduto a versare la somma di euro 31.865,00 (euro trentunomilaottocentosessantacinque,00) quale acconto pari al 10% dell'importo comunicato.

Tutto ciò premesso, da valere quale parte integrante e sostanziale del presente atto, i componenti convengono e stipulano quanto segue:

1° - La **REGIONE PUGLIA**, subentrata nelle funzioni del soppresso Ente Regionale di Sviluppo Agricolo della Puglia - E.R.S.A.P.-, in persona come sopra, ai sensi della Legge Re-



gionale 30 giugno 1999, n. 20 e successive modificazioni e integrazioni, vende e trasferisce alla società "SABINI S.AGR. A R.L." che, come sopra rappresentata, accetta e acquista la piena proprietà dell'intero compendio immobiliare rurale sito in agro di Altamura (BA) alla c.da Bosco Sabini costituito dalla estensione catastale complessiva di ettari duecentotrentatre, are undici e centiare ottantuno (ha 233.11.81), con entrostanti fabbricati pertinenziali ai terreni agricoli e precisamente:

- ampio capannone agricolo al piano terra destinato a stabulazione bufale e annessa sala mungitura; confinante con la particella 157 da tutti i lati; riportato nel N.C.E.U. Comune di Altamura (BA) **foglio 44 particella 156 sub 1** strada statale 96 per Gravina p.T cat.D/10 con la rendita di euro 3.153,90; (detta particella deriva dal frazionamento della particella 91, già particella 9 del foglio 44 di Altamura);

- opificio agricolo al piano terra, confinante con particella 157 da più lati, con fabbricato particella 42 e con particella 201; riportato nel N.C.E.U. Comune di Altamura (BA) **foglio 44 particella 79** strada statale 96 per Gravina p.T cat.D/1 con la rendita di euro 2.486,71;

- masseria didattica agricola al piano terra composta da ampio vano e retrostante vano deposito, annessi locali cucina, ripostiglio, deposito e servizi e pertinenziale antistante cortile; confinante con le particelle 81, con il capannone sopradescritto p.lla 79, con immobile in appressò a descriversi p.lla 80 e con particella 201; riportato nel N.C.E.U. Comune di Altamura (BA) **foglio 44 particella 42 sub 1** contrada Bosco Sabini snc p.T cat.D/10 con la rendita di euro 1.900,00;

- adiacente unità immobiliare adibita a sala ricezione/ristorante, con locali preparazione-cucina, guardaroba, servizi, deposito e uffici, con pertinenziale area scoperta su tre lati; confinante con immobile a descriversi in seguito p.lla 81, con particella 201 da tre lati e con fabbricato particella 43 come in seguito descritto; riportato nel N.C.E.U. Comune di Altamura (BA) **foglio 44 particella 80** strada statale 96 per Gravina p.T cat.D/3 con la rendita di euro 6.109,69;

- opificio ad uso agricolo al piano terra, confinante con p.lla 201, con cortile della p.lla 80 e con cortile della p.lla 42; riportato nel N.C.E.U. Comune di Altamura (BA) **foglio 44 particella 81** strada statale 96 per Gravina p.T cat.D/1 con la rendita di euro 2.835,35;

Si precisa che le particelle 79-80 e 81 derivano dalle originarie particelle 9, 41 e 42 giusta tipo mappale n.2041 del 1° marzo 1996

* complesso immobiliare rurale composto da cinque fabbricati in stato di completo abbandono e decadimento, con circostante pertinenziale area scoperta; confinante nell'insieme con la particella 103 da tutti i lati; riportato nel N.C.E.U. Comune di Altamura, **foglio 44 particella 215 sub 1**, contrada Bosco

Sabini snc, cat.F/2 p.T - unità collabente.

Detto comprensorio deriva dal passaggio all'urbano dei fabbricati rurali riportati all'originaria particella 23 del foglio 44 di Altamura.

- unità abitativa costituita da un appartamento al piano terra composto di ingresso-soggiorno, quattro vani, cucina e accessori e sovrastante altro appartamento al piano primo cui si accede da scala esterna, composto da tre vani, cucina e accessori; entrambi confinanti con cortile particella 80, con particella 81 e con la particella 42 sub.1. Riportati nel N.C.E.U. Comune di Altamura - **foglio 44 particella 43 subalterni:**

---1, Statale 98 al Km.93,5, piano T, Cat.A/3 Cl.2, vani 7,5, superficie catastale mq.139, rendita Euro 426,08;

---2, Statale 98 al Km.93,5, piano 1, Cat.A/3 Cl.2, vani 7,5, superficie catastale mq.118, rendita Euro 426,08;

Il terreno è riportato nel N.C.T. al foglio **44 particelle:**

- **100** di cui porzione AA seminativo cl.7 di are 71.13 con i redditi di euro 4,41 e 9,18; porzione AB pascolo arb cl.2 di ha 9.44.87 con i redditi di euro 97,60 e 87,84;

- **101** di cui porzione AA seminativo cl.7 di ha 6.80.77 con i redditi di euro 42,19 e 87,90 e porzione AB pascolo arb cl.2 di are 53.35 con i redditi di euro 5,51 e 4,96;

- **102** seminativo cl.7 di are 77.32 con i redditi di euro 4,79 e 9,98;

- **103** di cui porzione AA seminativo cl.7 di ha 9.18.24 con i redditi di euro 56,91 e 118,56; porzione AB pascolo arb cl.2 di are 00.98 con i redditi di euro 0,10 e 0,09;

- **104** pascolo arb cl.2 di ha 6.20.10 con i redditi di euro 64,05 e 57,65;

- **105** pascolo arb cl.2 di are 56.58 con i redditi di euro 5,84 e 5,26;

- **106** pascolo arb cl.2 di are 69.83 con i redditi di euro 7,21 e 6,49;

- **107** di cui porzione AA seminativo cl.7 di ha 2.92.88 con i redditi di euro 18,15 e 37,81 e porzione AB pascolo arb cl.2 di ha 8.82.45 con i redditi di euro 91,15 e 82,03;

- **108** pascolo arb cl.2 di ha 2.27.92 con i redditi di euro 23,54 e 21,19;

- **201** seminativo arb cl.5 di ha 6.71.84 con i redditi di euro 138,79 e 121,44;

- **203** seminativo arb cl.5 di ha 7.87.84 con i redditi di euro 162,75 e 142,41;

- **205** pascolo arb cl.2 di are 64.03 con i redditi di euro 6,61 e 5,95;

- **112** pascolo cl.5 di ha 1.37.52 con i redditi di euro 5,68 e 4,26;

- **113** seminativo cl.7 di ha 2.43.44 con i redditi di euro 15,09 e 31,43;

- **114** pascolo cl.5 di are 95.07 con i redditi di euro 3,93 e



2,95;

- **115** di cui porzione AA seminativo cl.7 di are 11.53 con i redditi di euro 0,71 e 1,49; porzione AB pascolo arb cl.2 di ha 5.65.02 con i redditi di euro 58,36 e 52,53;
- **116** di cui porzione AA semin arb cl.5 di are 17.64 con i redditi di euro 3,64 e 3,19; porzione AB pascolo cl.5 di are 54,50 con i redditi di euro 2,25 e 1,69 e porzione AC pascolo arb cl.1 di are 77.75 con i redditi di euro 12,05 e 8,03;
- **117** seminativo cl.7 di are 30.85 con i redditi di euro 1,91 e 3,98;
- **118** pascolo arb cl.2 di ha 9.31.20 con i redditi di euro 96,18 e 86,57;
- **157** seminativo arb cl.5 di ha 1.06.15 con i redditi di euro 21,93 e 19,19;
- **32** pascolo arb cl.2 di ha 32.59.90 con i redditi di euro 505,08 e 336,72;
- **193** seminativo cl.7 di are 92.56 con i redditi di euro 5,74 e 11,95;
- **195** pascolo arb cl.2 di ha 3.03.94 con i redditi di euro 31,39 e 28,25;
- **197** seminativo cl.7 di ha 1.36.14 con i redditi di euro 8,44 e 17,58;
- **199** semin arbor cl.5 di are 19.33 con i redditi di euro 3,99 e 3,49;
- **86** di cui porzione AA seminativo cl.7 di ha 2.80.27 con i redditi di euro 17,37 e 36,19; porzione AB pascolo cl.5 di are 45,03 con i redditi di euro 1,86 e 1,40 e porzione AC pascolo arb cl.2 di ha 38.20.88 con i redditi di euro 394,66 e 355,20;
- **87** di cui porzione AA semin arb cl.5 di are 06.43 con i redditi di euro 1,33 e 1,16; porzione AB pascolo cl.5 di are 48.25 con i redditi di euro 1,99 e 1,50;
- **88** seminativo cl.7 di ha 2.56.57 con i redditi di euro 15,90 e 33,13;
- **89** seminativo cl.7 di are 64.82 con i redditi di euro 4,02 e 8,37;
- **90** seminativo cl.7 di ha 1.52.38 con i redditi di euro 9,44 e 19,67;
- **92** seminativo cl.7 di are 5.64 con i redditi di euro 0,35 e 0,73;
- **207** pascolo arbor cl.2 di ha 16.33.12 con i redditi di euro 168,69 e 151,82;
- **210** seminativo cl.7 di are 81.02 con i redditi di euro 5,02 e 10,46;
- **94** seminativo cl.7 di ha 2.56.69 con i redditi di euro 15,91 e 33,14;
- **96** seminativo cl.7 di ha 4.88.69 con i redditi di euro 30,29 e 63,10;
- **97** di cui porzione AA seminativo cl.7 di ha 19.24.39 con i redditi di euro 119,26 e 248,47; porzione AB pascolo arb cl.2 di are 49.77 con i redditi di euro 5,14 e 4,63;

- 98 di cui porzione AA semin cl.7 di ha 1.71.98 con i redditi di euro 10,66 e 22,21 e porzione AB pascolo arb. cl.2 di ha 2.78.91 con i redditi di euro 28,81 e 25,93;

- 99 seminativo cl.7 di ha 10.96.22 con i redditi di euro 67,94 e 141,54.

Confinante nell'insieme con S.S.96, con Strada Comunale Continisio, proprietà De Gemmis Ferdinando e con proprietà Ventricelli.

Si precisa che l'originario compendio agricolo di terreni con soprastanti fabbricati realizzati dall'ex E.R.S.A.P. in data antecedente al 1° settembre 1967 erano censiti al foglio 44 p.lle 42/1, 43/1-2 e 215/1 e alle part. 23 per are 86 e centiare 44 e part. 42 per are 26 e centiare 86, nonché per l'area di sedime dei fabbricati e pertinenziali piazzali realizzati quali migliorie fondiari dal conduttore come identificati al Catasto Urbano al Fg 44 alle 79-80-81-156, per una estensione di centiare 34 e are 78; si precisa che le particelle 79-80 e 81 derivano dalle originarie particelle 9, 41 e 42 giusta tipo mappale n.2041 del 1° marzo 1996; che unitariamente ai fabbricati rurali in precedenza indicati, occupano una estensione complessiva di un ettaro are quarantotto e centiare otto (ha 1.48.08).

2° - Quanto alienato viene trasferito e accettato nello stato di fatto e di diritto in cui attualmente si trova, con ogni accessione, adiacenza e pertinenza, con servitù attive e passive, apparenti e non esistenti per legge, per patto e per destinazione del "pater familias", con tutti gli usi, diritti, azioni e ragioni inerenti, nulla escluso.

3° - La parte venditrice garantisce la piena proprietà, la libera disponibilità e l'assoluta libertà di quanto innanzi venduto da vincoli, pesi, privilegi, iscrizioni e trascrizioni pregiudizievoli, nonché da ogni diritto di prelazione agraria. Trattandosi di immobile riveniente da una detenzione ultravventennale da parte della società acquirente, stante i contratti di locazione agraria come in premessa detto, le parti espressamente pattuiscono l'esclusione della garanzia per vizi palesi od occulti a favore dell'acquirente, cui lo stato dei beni è ben noto ed accettato.

4° - Il prezzo di vendita, in conformità alla normativa specificata in premessa e alla delibera della Giunta Regionale allegata, è di euro **318.651,75** (trecentodiciottomilaseicentocinquantuno virgola settantacinque), comprensivo della somma di euro 200,00 (duecento virgola zero zero) per spese di istruttoria e della somma di euro 481,58 (quattrocentoottantuno virgola cinquantotto) per oneri fondiari, regolato come appresso.

La parte venditrice rilascia ampia e liberatoria quietanza di saldo.

5° - Le parti, da me Notaio rese edotte sulle conseguenze previste dalla legge in caso di false e incomplete dichiarazioni,



ai sensi degli articoli 3 e 76 del DPR.445/2000, dichiarano che per la stipulazione del presente contratto non si sono avvalsi di un mediatore e che il prezzo è regolato come segue:

- euro **31.865,00** (trentunomila ottocentosessantacinque virgola zero zero) con bonifico bancario effettuato per il tramite della Banca Popolare di Bari - filiale di Altamura (BA) in data 6 ottobre 2017 in favore della Regione Puglia - Servizio Tesoreria Provinciale presso Poste Italiane S.p.A. - CRO n.ro 0000028706476702484133041330IT;

- il saldo di euro **286.786,75** (duecentoottantaseimila settecentoottantasei virgola settantacinque) con bonifico bancario effettuato per il tramite della Banca Popolare di Bari - filiale di Altamura (BA) in data 04/06/2018 in favore della Regione Puglia - Servizio Tesoreria Provinciale presso Poste Italiane S.p.A. - CRO n.00000288652889054844133041330IT.

6° - La parte venditrice, in persona come sopra, dichiara che per patto espresso le indennità aggiuntive di espropriazione derivanti dai Decreti di Espropriazione realizzati dal Demanio - Ramo Strade - relativi al comprensorio Bosco Sabini per la realizzazione delle strade che costeggiano il compendio immobiliare, saranno di esclusiva competenza della società acquirente.

7° - Le parti convengono che l'immissione nei beni oggi ceduti è stato già conseguito per effetto del contratto di locazione citato in premessa che per effetto del presente atto si risolve e pertanto, la società Sabini Soc Agr consegue da oggi l'immissione nel possesso legale di quanto in oggetto, con tutti gli effetti utili e onerosi.

8° - La parte venditrice, ai sensi dell'art. 29 comma 1-bis della legge 52/1985 assicura e garantisce la correttezza e la conformità dei suddetti dati catastali, relativi alle unità immobiliari identificate in catasto dalle planimetrie ivi depositate in data 19 febbraio 2013 protocollo BA0055584 (p.lla 156 sub 1), in data 19 maggio 2016 protocollo n.BA0157675 (p.lla 42 sub 1) in data 13 giugno 1987 (p.lla 43 sub 1 e sub 2) in data 29 marzo 1996 (p.lla 79, p.lla 80 e p.lla 81), nonché la conformità di queste con lo stato di fatto dei luoghi.

9° - La parte venditrice, come sopra rappresentata, ai sensi dell'art. 6, comma 1, del D.Lgs. 19 agosto 2005 n. 192 e s.m.i., dichiara che gli immobili in oggetto sono dotati degli attestati di prestazione energetica redatti in data 26 maggio 2016 dal dr.Disabato Ivano, iscritto all'Albo dei dottori agronomi e forestali della Provincia di Bari al n.1191 (relativamente agli immobili identificati al fg.44 p.lla 43 sub 1 e 2 - p.lla 79 - p.lla 81) e di attestato di certificazione energetica, in corso di validità, redatti in data 10 maggio 2013 dal geom. Giuseppe Maino iscritto al Collegio dei Geometri della Provincia di Bari con il n.3969 (relativamente agli immobili identificati al foglio 44 p.lla 156 sub 1 e p.lla 80), che all'uopo consegna all'acquirente che dichiara di aver ri-

cevuto tutte le informazioni e la documentazione in ordine alla prestazione energetica degli edifici; detti attestati si allegano altresì in originale al presente atto sotto le lettere da "B" a "G".

La parte venditrice dichiara che i suddetti attestati sono in corso di validità, essendo state rispettate le prescrizioni in materia di controllo di efficienza energetica.

La parte venditrice, come sopra rappresentata, dichiara altresì che il fabbricato identificato al foglio 44 particella 42 sub 1, stante la natura di fabbricato per funzioni produttive connesse alle attività agricole, è privo di impianti e che il fabbricato riportato al foglio 44 p.lla 215 è unità collabente; conseguentemente detti fabbricati sono esclusi dall'obbligo di dotazione dell'attestato di prestazione energetica, in conformità all'appendice A dell'allegato 1 delle Linee Guida Nazionali pubblicate sul Supplemento ordinario n. 39 della Gazzetta Ufficiale della Repubblica n. 162 del 15 luglio 2015.


La società "SABINI S.AGR. A R.L.", in persona come sopra, quale utilizzatrice ultraventennale del compendio in oggetto, in relazione alle dichiarazioni come sopra rese dalla parte venditrice, dichiara l'inesistenza di cause determinative della decadenza degli attestati in oggetto, sollevando comunque integralmente la parte venditrice da ogni responsabilità, spesa ed onere al riguardo e pertanto accollandosi ogni eventuale onere ed obbligo conseguenti.

Le parti, come sopra rispettivamente rappresentate, danno atto che quanto in oggetto non è mai stata nella materiale disponibilità della società venditrice in quanto detenuta a titolo di locazione agraria dalla parte acquirente in forza dei contratti citati in premessa e che, pertanto, la REGIONE PUGLIA - ex ERSAP - non è al corrente della situazione di fatto, tecnica e normativa degli impianti presenti nella stessa.

La parte acquirente dichiara di essere a conoscenza della situazione degli impianti in relazione alle normative in materia di sicurezza vigenti ed esonera la parte venditrice da ogni responsabilità al riguardo, anche relativamente alle eventuali spese per la conformità degli impianti, rinunciando, ai sensi dell'articolo 1490 codice civile, alla garanzia di conformità degli impianti.

10° - La parte venditrice, come sopra rappresentata, in riferimento alla normativa urbanistica vigente, da me Notaio rese edotte sulle conseguenze civili e penali previste dalla legge per i casi di false e incomplete dichiarazioni, ai sensi degli artt. 3 e 76 del D.P.R. 445/2000, dichiara che la costruzione del comprensorio rurale originario identificato con le particelle 42 e 215 sono state iniziate in data anteriore al 1° settembre 1967.

La parte venditrice, in persona come sopra, dichiara altresì che la realizzazione degli altri capannoni e strutture agricole in ampliamento e ristrutturazione, identificati con le par-



ticelle 80 e 81, nonché la costruzione del fabbricato identificato con la particella 79 sono stati realizzate in forza di progetto autorizzato in Commissione Edilizia n.1799/c del 23 gennaio 1996 cui ha fatto seguito permesso di abitabilità/agibilità n.37/96 nonché, relativamente ai fabbricati identificati con le particelle 80 e 81, giusta il progetto autorizzato con commissione edilizia n.40/96 in data 18 aprile 1996 cui ha fatto seguito permesso di abitabilità/agibilità n.109/96 in data 30 ottobre 1996, mentre il fabbricato identificato con la particella 156 è stato realizzato interamente con il permesso di costruire n.318 dell'anno 2004, e che è stata rilasciata l'autorizzazione edilizia n.17 del 5 aprile 2000 per il ripristino e completamento della recinzione lungo il perimetro dell'intero compendio immobiliare e che successivamente a tali date non sono state apportate trasformazioni o modificazioni per le quali sarebbe stato necessario il rilascio di licenza, concessione edilizia o permesso di costruire.

11° - Con riferimento al precedente art. 10 la parte acquirente, avendo la detenzione ultraventennale del compendio in oggetto, come più volte precisato, conferma tutto quanto dichiarato dalla parte venditrice, garantisce la regolarità e conformità edilizia di quanto compravenduto, sollevando integralmente comunque la parte venditrice da ogni e qualsiasi responsabilità al riguardo, accollandosi inoltre ogni ed eventuale onere ed obbligo conseguenti.

12° - La parte venditrice, in riferimento alla normativa urbanistica vigente, dichiara che non sono intervenute modificazioni degli strumenti urbanistici riguardanti il suolo in oggetto successivamente al 28 maggio 2018, data di rilascio del certificato di destinazione urbanistica che al presente atto si allega sotto la lettera "H".

13° - Le parti rinunziano ad ogni ipoteca legale e dispensano me Notaio dalla lettura degli allegati.


14° - Le spese del presente atto di vendita sono a carico della parte acquirente che all'uopo dichiara di rivestire la qualifica di Imprenditore Agricolo Professionale - I.A.P. a norma dell'art.1 comma del Decreto Legislativo 29 marzo 2004 n.99 e s.m.i. e di essere iscritto alla gestione previdenziale codice azienda 04487730725-077-013-01 CIDA 97635 e richiede le agevolazioni previste dal Decreto Legge 30 dicembre 2009 n.194 convertito con legge 26 febbraio 2010 n.25 e, pertanto, l'imposta di registro e ipotecaria in misura fissa e l'imposta catastale dell'1% (uno per cento), all'uopo dichiarando la strumentalità e pertinenzialità dei fabbricati sopra descritti, destinati a servizio dei terreni in oggetto.

Richiesto io notaio ho redatto il presente atto - scritto da mio fiduciario a macchina e da me notaio a penna per pagine undici e quanto della presente di fogli tre del quale ho dato lettura alle parti che lo approvano.

Si sottoscrive alle quattordici e quarantacinque.

F.to: Costanza Morao, Rosa Ninivaggi, Notar Ernesto Fornaro
(col sigillo)

**Certifico io sottoscritto Dottor Ernesto
Fornaro, Notaio in Bari iscritto nel
Collegio Notarile del Distretto di Bari,
che questa copia fotostatica è conforme
all'originale e la rilascio in n° 12
pagine per uso computer messo allegati.**
Bari li 14 Giugno 2018.

A handwritten signature in black ink is written over a circular notary seal. The seal is embossed and contains the text 'NOTAIO ERNESTO FORNARO' and 'BARI' around a central emblem. To the right of the seal, there is a faint, illegible stamp or mark.

Nota di trascrizione

Registro generale n. 27416
Registro particolare n. 19906
Presentazione n. 179 del 14/06/2018

UTC: 2018-06-14T11:12:37.538602+02:00

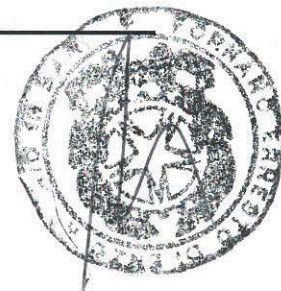
Pag. 1 - segue

Sezione riservata all'Ufficio

Liquidazione	Totale	€ 90,00	Imposta di bollo	-
	Imposta ipotecaria	-	Sanzioni amministrative	-
	Tassa ipotecaria	€ 90,00		

Eseguita la formalità.

Somma pagata € 90,00 (Novanta/00)
Ricevuta/Prospetto di cassa n. 21886
Protocollo di richiesta BA 143699/1 del 2018



Il Conservatore
Conservatore PECERE GILDA

Sezione A - Generalità

Dati relativi al titolo

Descrizione	ATTO NOTARILE PUBBLICO	Numero di repertorio	190810/35565
Data	06/06/2018	Codice fiscale	FRN RST 49E01 A662 V
Notaio	FORNARO ERNESTO		
Sede	BARI (BA)		

Dati relativi alla convenzione

Specie ATTO TRA VIVI
Descrizione 112 COMPRAVENDITA
Voltura catastale automatica SI

Altri dati

Sono presenti nella sezione D parti libere relative a sezione C

Dati riepilogativi

Unità negoziali 1 Soggetti a favore 1 Soggetti contro 1

Sezione B - Immobili

Unità negoziale n. 1

Immobile n. 1

Comune	A225 - ALTAMURA (BA)			
Catasto	FABBRICATI			
Sezione urbana	-	Foglio 44	Particella 156	Subalterno 1
Natura	D10 - FABBRICATI PER		Consistenza -	
	ATTIVITA' AGRICOLE			
Indirizzo	STRADA STATALE 96 PER GRAVINA			N. civico -

Direzione Provinciale di BARI
Ufficio provinciale - Territorio
Servizio di Pubblicità Immobiliare

Nota di trascrizione

Registro generale n. 27416
Registro particolare n. 19906
Presentazione n. 179 del 14/06/2018

UTC: 2018-06-14T11:12:37.538602+02:00

Pag. 2 - segue

Piano	T				
Immobile n. 2					
Comune	A225 - ALTAMURA (BA)				
Catasto	FABBRICATI				
Sezione urbana	- Foglio 44	Particella	79	Subalterno	-
Natura	D1 - OPIFICI	Consistenza	-		
Indirizzo	STRADA STATALE 96 PER GRAVINA			N. civico	-
Piano	T				
Immobile n. 3					
Comune	A225 - ALTAMURA (BA)				
Catasto	FABBRICATI				
Sezione urbana	- Foglio 44	Particella	42	Subalterno	1
Natura	D10 - FABBRICATI PER ATTIVITA' AGRICOLE	Consistenza	-		
Indirizzo	CONTRADA BOSCO SABINI			N. civico	SNC
Piano	T				
Immobile n. 4					
Comune	A225 - ALTAMURA (BA)				
Catasto	FABBRICATI				
Sezione urbana	- Foglio 44	Particella	80	Subalterno	-
Natura	D3 - TEATRI, CINEMATOGRAFI, SALE PER CONCERTI	Consistenza	-		
Indirizzo	STRADA STATALE 96 PER GRAVINA			N. civico	-
Piano	T				
Immobile n. 5					
Comune	A225 - ALTAMURA (BA)				
Catasto	FABBRICATI				
Sezione urbana	- Foglio 44	Particella	81	Subalterno	-
Natura	D1 - OPIFICI	Consistenza	-		
Indirizzo	STRADA STATALE 96 PER GRAVINA			N. civico	-
Piano	T				
Immobile n. 6					
Comune	A225 - ALTAMURA (BA)				
Catasto	TERRENI				
Foglio	44 Particella	100	Subalterno	-	
Natura	T - TERRENO	Consistenza	10 ettari 16 are		
Indirizzo	CONTRADA BOSCO SABINI			N. civico	-
Immobile n. 7					
Comune	A225 - ALTAMURA (BA)				
Catasto	TERRENI				
Foglio	44 Particella	101	Subalterno	-	
Natura	T - TERRENO	Consistenza	7 ettari 34 are 12 centiare		
Indirizzo	CONTRADA BOSCO SABINI			N. civico	-
Immobile n. 8					
Comune	A225 - ALTAMURA (BA)				
Catasto	TERRENI				
Foglio	44 Particella	102	Subalterno	-	
Natura	T - TERRENO	Consistenza	77 are 32 centiare		
Indirizzo	CONTRADA BOSCO SABINI			N. civico	-
Immobile n. 9					
Comune	A225 - ALTAMURA (BA)				
Catasto	TERRENI				
Foglio	44 Particella	103	Subalterno	-	
Natura	T - TERRENO	Consistenza	9 ettari 19 are 22 centiare		

Nota di trascrizione

Registro generale n. 27416
Registro particolare n. 19906
Presentazione n. 179 del 14/06/2018

UTC: 2018-06-14T11:12:37.538602+02:00

Pag. 3 - segue

Indirizzo	CONTRADA BOSCO SABINI			N. civico	-
Immobile n. 10					
Comune	A225 - ALTAMURA (BA)				
Catasto	TERRENI				
Foglio	44 Particella	104	Subalterno	-	
Natura	T - TERRENO		Consistenza	6 ettari 20 are 10 centiare	
Indirizzo	CONTRADA BOSCO SABINI			N. civico	-
Immobile n. 11					
Comune	A225 - ALTAMURA (BA)				
Catasto	TERRENI				
Foglio	44 Particella	105	Subalterno	-	
Natura	T - TERRENO		Consistenza	56 are 58 centiare	
Indirizzo	CONTRADA BOSCO SABINI			N. civico	-
Immobile n. 12					
Comune	A225 - ALTAMURA (BA)				
Catasto	TERRENI				
Foglio	44 Particella	106	Subalterno	-	
Natura	T - TERRENO		Consistenza	69 are 83 centiare	
Indirizzo	CONTRADA BOSCO SABINI			N. civico	-
Immobile n. 13					
Comune	A225 - ALTAMURA (BA)				
Catasto	TERRENI				
Foglio	44 Particella	107	Subalterno	-	
Natura	T - TERRENO		Consistenza	11 ettari 75 are 33 centiare	
Indirizzo	CONTRADA BOSCO SABINI			N. civico	-
Immobile n. 14					
Comune	A225 - ALTAMURA (BA)				
Catasto	TERRENI				
Foglio	44 Particella	108	Subalterno	-	
Natura	T - TERRENO		Consistenza	2 ettari 27 are 92 centiare	
Indirizzo	CONTRADA BOSCO SABINI			N. civico	-
Immobile n. 15					
Comune	A225 - ALTAMURA (BA)				
Catasto	TERRENI				
Foglio	44 Particella	201	Subalterno	-	
Natura	T - TERRENO		Consistenza	6 ettari 71 are 84 centiare	
Indirizzo	CONTRADA BOSCO SABINI			N. civico	-
Immobile n. 16					
Comune	A225 - ALTAMURA (BA)				
Catasto	TERRENI				
Foglio	44 Particella	203	Subalterno	-	
Natura	T - TERRENO		Consistenza	7 ettari 87 are 84 centiare	
Indirizzo	CONTRADA BOSCO SABINI			N. civico	-
Immobile n. 17					
Comune	A225 - ALTAMURA (BA)				
Catasto	TERRENI				
Foglio	44 Particella	205	Subalterno	-	
Natura	T - TERRENO		Consistenza	64 are 3 centiare	
Indirizzo	CONTRADA BOSCO SABINI			N. civico	-
Immobile n. 18					
Comune	A225 - ALTAMURA (BA)				
Catasto	TERRENI				
Foglio	44 Particella	112	Subalterno	-	

Nota di trascrizione

Registro generale n. 27416
 Registro particolare n. 19906
 Presentazione n. 179 del 14/06/2018

UTC: 2018-06-14T11:12:37.538602+02:00

Pag. 4 - segue

Natura	T - TERRENO	Consistenza	1 ettari 37 are 52 centiare
Indirizzo	CONTRADA BOSCO SABINI		N. civico -
Immobile n. 19			
Comune	A225 - ALTAMURA (BA)		
Catasto	TERRENI		
Foglio	44 Particella 113	Subalterno	-
Natura	T - TERRENO	Consistenza	2 ettari 43 are 44 centiare
Indirizzo	CONTRADA BOSCO SABINI		N. civico -
Immobile n. 20			
Comune	A225 - ALTAMURA (BA)		
Catasto	TERRENI		
Foglio	44 Particella 114	Subalterno	-
Natura	T - TERRENO	Consistenza	95 are 7 centiare
Indirizzo	CONTRADA BOSCO SABINI		N. civico -
Immobile n. 21			
Comune	A225 - ALTAMURA (BA)		
Catasto	TERRENI		
Foglio	44 Particella 115	Subalterno	-
Natura	T - TERRENO	Consistenza	5 ettari 76 are 55 centiare
Indirizzo	CONTRADA BOSCO SABINI		N. civico -
Immobile n. 22			
Comune	A225 - ALTAMURA (BA)		
Catasto	TERRENI		
Foglio	44 Particella 116	Subalterno	-
Natura	T - TERRENO	Consistenza	1 ettari 49 are 89 centiare
Indirizzo	CONTRADA BOSCO SABINI		N. civico -
Immobile n. 23			
Comune	A225 - ALTAMURA (BA)		
Catasto	TERRENI		
Foglio	44 Particella 117	Subalterno	-
Natura	T - TERRENO	Consistenza	30 are 85 centiare
Indirizzo	CONTRADA BOSCO SABINI		N. civico -
Immobile n. 24			
Comune	A225 - ALTAMURA (BA)		
Catasto	TERRENI		
Foglio	44 Particella 118	Subalterno	-
Natura	T - TERRENO	Consistenza	9 ettari 31 are 20 centiare
Indirizzo	CONTRADA BOSCO SABINI		N. civico -
Immobile n. 25			
Comune	A225 - ALTAMURA (BA)		
Catasto	TERRENI		
Foglio	44 Particella 157	Subalterno	-
Natura	T - TERRENO	Consistenza	1 ettari 6 are 15 centiare
Indirizzo	CONTRADA BOSCO SABINI		N. civico -
Immobile n. 26			
Comune	A225 - ALTAMURA (BA)		
Catasto	TERRENI		
Foglio	44 Particella 32	Subalterno	-
Natura	T - TERRENO	Consistenza	32 ettari 59 are 90 centiare
Indirizzo	CONTRADA BOSCO SABINI		N. civico -
Immobile n. 27			
Comune	A225 - ALTAMURA (BA)		
Catasto	TERRENI		

Direzione Provinciale di BARI
 Ufficio provinciale - Territorio
 Servizio di Pubblicità Immobiliare

Nota di trascrizione

Registro generale n. 27416
 Registro particolare n. 19906
 Presentazione n. 179 del 14/06/2018

UTC: 2018-06-14T11:12:37.538602+02:00

Pag. 5 - segue

Foglio	44	Particella	193	Subalterno	-
Natura	T - TERRENO			Consistenza	92 are 56 centiare
Indirizzo	CONTRADA BOSCO SABINI				N. civico -
Immobile n. 28					
Comune	A225 - ALTAMURA (BA)				
Catasto	TERRENI				
Foglio	44	Particella	195	Subalterno	-
Natura	T - TERRENO			Consistenza	3 ettari 3 are 94 centiare
Indirizzo	CONTRADA BOSCO SABINI				N. civico -
Immobile n. 29					
Comune	A225 - ALTAMURA (BA)				
Catasto	TERRENI				
Foglio	44	Particella	197	Subalterno	-
Natura	T - TERRENO			Consistenza	1 ettari 36 are 14 centiare
Indirizzo	CONTRADA BOSCO SABINI				N. civico -
Immobile n. 30					
Comune	A225 - ALTAMURA (BA)				
Catasto	TERRENI				
Foglio	44	Particella	199	Subalterno	-
Natura	T - TERRENO			Consistenza	19 are 33 centiare
Indirizzo	CONTRADA BOSCO SABINI				N. civico -
Immobile n. 31					
Comune	A225 - ALTAMURA (BA)				
Catasto	TERRENI				
Foglio	44	Particella	86	Subalterno	-
Natura	T - TERRENO			Consistenza	41 ettari 46 are 18 centiare
Indirizzo	CONTRADA BOSCO SABINI				N. civico -
Immobile n. 32					
Comune	A225 - ALTAMURA (BA)				
Catasto	TERRENI				
Foglio	44	Particella	87	Subalterno	-
Natura	T - TERRENO			Consistenza	54 are 68 centiare
Indirizzo	CONTRADA BOSCO SABINI				N. civico -
Immobile n. 33					
Comune	A225 - ALTAMURA (BA)				
Catasto	TERRENI				
Foglio	44	Particella	88	Subalterno	-
Natura	T - TERRENO			Consistenza	2 ettari 56 are 57 centiare
Indirizzo	CONTRADA BOSCO SABINI				N. civico -
Immobile n. 34					
Comune	A225 - ALTAMURA (BA)				
Catasto	TERRENI				
Foglio	44	Particella	89	Subalterno	-
Natura	T - TERRENO			Consistenza	64 are 82 centiare
Indirizzo	CONTRADA BOSCO SABINI				N. civico -
Immobile n. 35					
Comune	A225 - ALTAMURA (BA)				
Catasto	TERRENI				
Foglio	44	Particella	90	Subalterno	-
Natura	T - TERRENO			Consistenza	1 ettari 52 are 38 centiare
Indirizzo	CONTRADA BOSCO SABINI				N. civico -
Immobile n. 36					
Comune	A225 - ALTAMURA (BA)				

Nota di trascrizione

Registro generale n. 27416
Registro particolare n. 19906
Presentazione n. 179 del 14/06/2018

UTC: 2018-06-14T11:12:37.538602+02:00

Pag. 6 - segue

Catasto	TERRENI		Subalterno	-	
Foglio	44 Particella	92	Consistenza	5 are 64 centiare	N. civico -
Natura	T - TERRENO				
Indirizzo	CONTRADA BOSCO SABINI				
Immobile n.	37				
Comune	A225 - ALTAMURA (BA)				
Catasto	TERRENI		Subalterno	-	
Foglio	44 Particella	207	Consistenza	16 ettari 33 are 12 centiare	N. civico -
Natura	T - TERRENO				
Indirizzo	CONTRADA BOSCO SABINI				
Immobile n.	38				
Comune	A225 - ALTAMURA (BA)				
Catasto	TERRENI		Subalterno	-	
Foglio	44 Particella	210	Consistenza	81 are 2 centiare	N. civico -
Natura	T - TERRENO				
Indirizzo	CONTRADA BOSCO SABINI				
Immobile n.	39				
Comune	A225 - ALTAMURA (BA)				
Catasto	TERRENI		Subalterno	-	
Foglio	44 Particella	94	Consistenza	2 ettari 56 are 69 centiare	N. civico -
Natura	T - TERRENO				
Indirizzo	CONTRADA BOSCO SABINI				
Immobile n.	40				
Comune	A225 - ALTAMURA (BA)				
Catasto	TERRENI		Subalterno	-	
Foglio	44 Particella	96	Consistenza	4 ettari 88 are 69 centiare	N. civico -
Natura	T - TERRENO				
Indirizzo	CONTRADA BOSCO SABINI				
Immobile n.	41				
Comune	A225 - ALTAMURA (BA)				
Catasto	TERRENI		Subalterno	-	
Foglio	44 Particella	97	Consistenza	19 ettari 74 are 16 centiare	N. civico -
Natura	T - TERRENO				
Indirizzo	CONTRADA BOSCO SABINI				
Immobile n.	42				
Comune	A225 - ALTAMURA (BA)				
Catasto	TERRENI		Subalterno	-	
Foglio	44 Particella	98	Consistenza	4 ettari 50 are 89 centiare	N. civico -
Natura	T - TERRENO				
Indirizzo	CONTRADA BOSCO SABINI				
Immobile n.	43				
Comune	A225 - ALTAMURA (BA)				
Catasto	TERRENI		Subalterno	-	
Foglio	44 Particella	99	Consistenza	10 ettari 96 are 22 centiare	N. civico -
Natura	T - TERRENO				
Indirizzo	CONTRADA BOSCO SABINI				
Immobile n.	44				
Comune	A225 - ALTAMURA (BA)				
Catasto	FABBRICATI		Particella	215	Subalterno 1
Sezione urbana	- Foglio	44	Consistenza	-	N. civico SNC
Natura	F2 - UNITA' COLLABENTI				
Indirizzo	CONTRADA BOSCO SABINI				
Piano	T				



Direzione Provinciale di BARI
Ufficio provinciale - Territorio
Servizio di Pubblicità Immobiliare

Nota di trascrizione

Registro generale n. 27416
Registro particolare n. 19906
Presentazione n. 179 del 14/06/2018

UTC: 2018-06-14T11:12:37.538602+02:00

Pag. 7 - Fine

Immobile n. 45

Comune	A225 - ALTAMURA (BA)			
Catasto	FABBRICATI			
Sezione urbana	- Foglio 44	Particella	43	Subalterno 1
Natura	A3 - ABITAZIONE DI TIPO ECONOMICO	Consistenza	7,5 vani	
Indirizzo	STATALE 98 AL KM.93,5			N. civico -
Piano	T			

Immobile n. 46

Comune	A225 - ALTAMURA (BA)			
Catasto	FABBRICATI			
Sezione urbana	- Foglio 44	Particella	43	Subalterno 2
Natura	A3 - ABITAZIONE DI TIPO ECONOMICO	Consistenza	7,5 vani	
Indirizzo	STATALE 98 AL KM.93,5			N. civico -
Piano	1			

Sezione C - Soggetti

A favore

Soggetto n. 1 In qualità di ACQUIRENTE
Denominazione o ragione sociale SABINI SOCIETA' AGRICOLA A RESPONSABILITA' LIMITATA
Sede ALTAMURA (BA)
Codice fiscale 04487730725
Relativamente all'unità negoziale n. 1 Per il diritto di PROPRIETA'
Per la quota di 1/1

Contro

Soggetto n. 1 In qualità di VENDITORE
Denominazione o ragione sociale REGIONE PUGLIA
Sede BARI (BA)
Codice fiscale 80017210727
Relativamente all'unità negoziale n. 1 Per il diritto di PROPRIETA'
Per la quota di 1/1


Sezione D - Ulteriori informazioni

Altri aspetti che si ritiene utile indicare ai fini della pubblicità immobiliare

LE PARTI RINUNZIANO AD OGNI IPOTECA LEGALE

Certifico io sottoscritto dottor Ernesto FORNARO, Notaio in Bari, iscritto nel Collegio Notarile del Distretto di Bari, che la presenta copia, redatta su supporto cartaceo composto di numero 7 (sette) pagine, è conforme all'originale, contenuto su supporto informatico sottoscritto dal Conservatore dell'Agenzia del Territorio - Ufficio Provinciale di BARI - Territorio - Servizio di Pubblicità Immobiliare sig.ra Gilda PECERE, con firma digitale la cui validità è stata da me Notaio accertata mediante il sistema di verifica e-Sign, ove risulta la vigenza (dal 9 aprile 2018 al 9 aprile 2021) del Certificato di detta firma digitale (numero di serie 6e 6d ca 0f a5 d6 fa a6), rilasciato da Actalis S.p.A., in veste di autorità di certificazione della firma digitale e verificata positivamente da me Notaio alle ore diciassette.

Bari, Corso Vittorio Emanuele II n.60, addì ventisei giugno duemiladiciotto.



**AGEA - FASCICOLO AZIENDALE
ATTO DI ISCRIZIONE / ATTO DI AGGIORNAMENTO
VALIDAZIONE DATI**



10375129664

(D.M. 12 gennaio 2015 "Semplificazione")

Protocollo : AGEA.CAA4382.2021.0002069

Mandato :	CAA Confagricoltura - BARI - 002
Data sottoscrizione del mandato :	07/11/2019

DATI ANAGRAFICI E AZIENDALI

CUAA :	04487730725		
Partita IVA :	04487730725	Attività (codici ATECO):	01-50-00 COLTIVAZIONI AGRICOLE ASSOCIATE ALL'ALLEVAMENTO DI ANIMALI:
Denominazione :	SABINI S. AGR. A R.L.		
Forma giuridica:	SOCIETA' A RESPONSABILITA' LIMITATA		
Titolare o Rappresentante legale:	NNVRSO85M60A225Z - NINIVAGGI ROSA		
Data di nascita :	20/08/1985	Comune di nascita :	ALTAMURA
		Prov :	

RECAPITO (efficace per tutti i procedimenti amministrativi con l'AGEA):

Indirizzo :	S S 96 KM 93 500 C DA CENSO 70022 ALTAMURA (BA)		
PEC:	sabinisagrari@pec.cgn.it		
Mail:		Telefono:	0803114163

Numero Registro (RI) :		Data iscrizione registro:	19/02/1996
Sezione (ordinaria e speciale) e qualifica:			
Numero REA	BA 319142		
Attività agricola (codice e descrizione):	01-50-00 COLTIVAZIONI AGRICOLE ASSOCIATE ALL'ALLEVAMENTO DI ANIMALI: ATTIVITA' MISTA		
Data inizio	07/10/1993		
Matricola INPS :		Data iscrizione INPS:	

Orientamento Tecnico - Economico - OTE

OTE: 831 - AZIENDE MISTE SEMINATIVI E BOVINI DA LATTE

Dimensione 183245.33 €

Coltura/Specie	Dimensione	u.m.	Produzione standard tot. €
PASCOLI MAGRI	10.48	Ha	2974.61
ALTRE SUPERFICI (AREE OCCUPATE DA FABBRICATI, GIARDINI ORNAMENTALI, CORTILI, STRADE PODERALI, STAGNI, CAVE, TERRE STERILI, ECC.)	0.12	Ha	0.0
PASCOLI MAGRI	84.13	Ha	23879.19
PASCOLI MAGRI	2.51	Ha	711.36
PASCOLI MAGRI	46.64	Ha	13237.88
ALTRE PIANTE FORAGGIERE	4.3	Ha	3908.34
ALTRE PIANTE FORAGGIERE	73.12	Ha	66438.75
FRUMENTO DURO	4.68	Ha	4310.58
BOVINI DI MENO DI 1 ANNO: MASCHI E FEMMINE	21	N.	0.0
BOVINI DA 1 ANNO A MENO DI 2 ANNI: MASCHI	19	N.	7574.54
BOVINI DI DUE ANNI E PIU': MASCHI	33	N.	14402.85
VACCHE DA LATTE	23	N.	37574.87
ALTRE VACCHE	0	N.	0.0
ALTRI OVINI	38	N.	5858.46
ALTRI SUINI	1	N.	524.88
LATTONZOLI DI PESO VIVI INFERIORE A 20 KG	0	N.	0.0
SCROFE DA RIPRODUZIONE DI ALMENO 50 KG	1	N.	1849.02

RIEPILOGO DELLA COMPOSIZIONE DEL PATRIMONIO AZIENDALE (art. 3, comma 2 DM 12 gennaio 2015, n. 162)**COMPOSIZIONE TERRITORIALE****Elenco delle particelle catastali**

COMUNE	SEZ	FOG	PART	SUB	Forma di conduzione e n. protocollo	Proprietario	Cond. Parz.	Data Iniz. Cond.	Data Fine Cond.	Sup. catastale (Ha,Aa,Ca)	Sup. grafica (Ha,Aa,Ca)	Sup. condotta (Ha,Aa,Ca)
1) ALTAMURA		44	00042		PROPRIETA' AGEA.CAA5763.2019.0000193	SABINI S. AGR. A R.L.	SI	26/01/2019		00,12,86	00,14,32	00,14,32
2) ALTAMURA		44	00043		PROPRIETA' AGEA.CAA5763.2019.0000193	SABINI S. AGR. A R.L.	SI	26/01/2019		00,01,44	00,01,51	00,01,51
3) ALTAMURA		44	00079		PROPRIETA' AGEA.CAA5763.2019.0000193	SABINI S. AGR. A R.L.	SI	26/01/2019		00,07,35	00,08,22	00,08,22

10375129664 - CUA: 04487730725

Data Stampa: 06/05/2021 pag. 2

Elenco delle particelle catastali

COMUNE	SEZ	FOG	PART	SUB	Forma di conduzione e n. protocollo	Proprietario	Cond. Parz.	Data Iniz. Cond.	Data Fine Cond.	Sup. catastale (Ha,Aa,Ca)	Sup. grafica (Ha,Aa,Ca)	Sup. condotta (Ha,Aa,Ca)
4) ALTAMURA	44	00080			PROPRIETA' AGEA.CAA5763.2019.0000193	SABINI S. AGR. A R.L.	SI	26/01/2019		00,28,14	00,31,73	00,31,73
5) ALTAMURA	44	00081			PROPRIETA' AGEA.CAA5763.2019.0000193	SABINI S. AGR. A R.L.	SI	26/01/2019		00,07,32	00,08,06	00,08,06
6) ALTAMURA	44	00156			PROPRIETA' AGEA.CAA5763.2019.0000193	SABINI S. AGR. A R.L.	SI	26/01/2019		00,04,53	00,04,52	00,04,52
7) ALTAMURA	44	00032			PROPRIETA' AGEA.CAA5763.2019.0000193	SABINI S. AGR. A R.L.	SI	26/01/2019		32,59,90	32,60,12	32,60,12
8) ALTAMURA	44	00086			PROPRIETA' AGEA.CAA5763.2019.0000193	SABINI S. AGR. A R.L.	SI	26/01/2019		41,46,18	41,57,54	41,57,52
9) ALTAMURA	44	00087			PROPRIETA' AGEA.CAA5763.2019.0000193	SABINI S. AGR. A R.L.	SI	26/01/2019		00,54,68	00,48,25	00,48,25
10) ALTAMURA	44	00088			PROPRIETA' AGEA.CAA5763.2019.0000193	SABINI S. AGR. A R.L.	SI	26/01/2019		02,56,57	02,57,95	02,57,95
11) ALTAMURA	44	00089			PROPRIETA' AGEA.CAA5763.2019.0000193	SABINI S. AGR. A R.L.	SI	26/01/2019		00,64,82	00,64,80	00,64,80
12) ALTAMURA	44	00090			PROPRIETA' AGEA.CAA5763.2019.0000193	SABINI S. AGR. A R.L.	SI	26/01/2019		01,52,38	01,52,33	01,52,33
13) ALTAMURA	44	00092			PROPRIETA' AGEA.CAA5763.2019.0000193	SABINI S. AGR. A R.L.	SI	26/01/2019		00,05,64	00,05,71	00,05,71
14) ALTAMURA	44	00094			PROPRIETA' AGEA.CAA5763.2019.0000193	SABINI S. AGR. A R.L.	SI	26/01/2019		02,56,69	02,56,60	02,56,60
15) ALTAMURA	44	00096			PROPRIETA' AGEA.CAA5763.2019.0000193	SABINI S. AGR. A R.L.	SI	26/01/2019		04,88,69	04,88,53	04,88,53
16) ALTAMURA	44	00097			PROPRIETA' AGEA.CAA5763.2019.0000193	SABINI S. AGR. A R.L.	SI	26/01/2019		19,74,16	19,78,83	19,78,83
17) ALTAMURA	44	00098			PROPRIETA' AGEA.CAA5763.2019.0000193	SABINI S. AGR. A R.L.	SI	26/01/2019		04,50,89	04,52,43	04,52,43
18) ALTAMURA	44	00099			PROPRIETA' AGEA.CAA5763.2019.0000193	SABINI S. AGR. A R.L.	SI	26/01/2019		10,96,22	11,11,08	11,11,08
19) ALTAMURA	44	00100			PROPRIETA' AGEA.CAA5763.2019.0000193	SABINI S. AGR. A R.L.	SI	26/01/2019		10,16,00	10,07,20	10,07,20
20) ALTAMURA	44	00101			PROPRIETA' AGEA.CAA5763.2019.0000193	SABINI S. AGR. A R.L.	SI	11/11/2020		07,34,12	07,51,00	07,50,98
21) ALTAMURA	44	00102			PROPRIETA' AGEA.CAA5763.2019.0000193	SABINI S. AGR. A R.L.	SI	26/01/2019		00,77,32	00,87,55	00,87,55
22) ALTAMURA	44	00103			PROPRIETA' AGEA.CAA5763.2019.0000193	SABINI S. AGR. A R.L.	SI	26/01/2019		09,19,22	09,04,31	09,04,31
23) ALTAMURA	44	00104			PROPRIETA' AGEA.CAA5763.2019.0000193	SABINI S. AGR. A R.L.	SI	26/01/2019		06,20,10	06,48,78	06,48,78
24) ALTAMURA	44	00105			PROPRIETA' AGEA.CAA5763.2019.0000193	SABINI S. AGR. A R.L.	SI	26/01/2019		00,56,58	00,55,96	00,55,96
25) ALTAMURA	44	00106			PROPRIETA' AGEA.CAA5763.2019.0000193	SABINI S. AGR. A R.L.	SI	26/01/2019		00,69,83	00,70,51	00,70,51

Elenco delle particelle catastali

COMUNE	SEZ	FOG	PART	SUB	Forma di conduzione e n. protocollo	Proprietario	Cond. Parz.	Data Iniz. Cond.	Data Fine Cond.	Sup. catastale (Ha,Aa,Ca)	Sup. grafica (Ha,Aa,Ca)	Sup. condotta (Ha,Aa,Ca)
26) ALTAMURA	44	00107			PROPRIETA' AGEA.CAA5763.2019.0000193	SABINI S. AGR. A R.L.	SI	26/01/2019		11,75,33	11,70,31	11,70,28
27) ALTAMURA	44	00108			PROPRIETA' AGEA.CAA5763.2019.0000193	SABINI S. AGR. A R.L.	SI	26/01/2019		02,27,92	02,15,51	02,15,51
28) ALTAMURA	44	00112			PROPRIETA' AGEA.CAA5763.2019.0000193	SABINI S. AGR. A R.L.	SI	26/01/2019		01,37,52	01,37,47	01,37,47
29) ALTAMURA	44	00113			PROPRIETA' AGEA.CAA5763.2019.0000193	SABINI S. AGR. A R.L.	SI	26/01/2019		02,43,44	02,50,62	02,50,62
30) ALTAMURA	44	00114			PROPRIETA' AGEA.CAA5763.2019.0000193	SABINI S. AGR. A R.L.	SI	26/01/2019		00,95,07	01,06,16	01,06,16
31) ALTAMURA	44	00115			PROPRIETA' AGEA.CAA5763.2019.0000193	SABINI S. AGR. A R.L.	SI	26/01/2019		05,76,55	05,74,34	05,74,34
32) ALTAMURA	44	00116			PROPRIETA' AGEA.CAA5763.2019.0000193	SABINI S. AGR. A R.L.	SI	26/01/2019		01,49,89	01,32,25	01,32,25
33) ALTAMURA	44	00117			PROPRIETA' AGEA.CAA5763.2019.0000193	SABINI S. AGR. A R.L.	SI	26/01/2019		00,30,85	00,32,42	00,32,42
34) ALTAMURA	44	00118			PROPRIETA' AGEA.CAA5763.2019.0000193	SABINI S. AGR. A R.L.	SI	26/01/2019		09,31,20	09,47,29	09,47,29
35) ALTAMURA	44	00157			PROPRIETA' AGEA.CAA5763.2019.0000193	SABINI S. AGR. A R.L.	SI	26/01/2019		01,06,15	00,99,15	00,99,15
36) ALTAMURA	44	00193			PROPRIETA' AGEA.CAA5763.2019.0000193	SABINI S. AGR. A R.L.	SI	26/01/2019		00,92,56	00,96,43	00,96,43
37) ALTAMURA	44	00195			PROPRIETA' AGEA.CAA5763.2019.0000193	SABINI S. AGR. A R.L.	SI	26/01/2019		03,03,94	03,01,10	03,01,10
38) ALTAMURA	44	00197			PROPRIETA' AGEA.CAA5763.2019.0000193	SABINI S. AGR. A R.L.	SI	26/01/2019		01,36,14	01,31,08	01,31,08
39) ALTAMURA	44	00199			PROPRIETA' AGEA.CAA5763.2019.0000193	SABINI S. AGR. A R.L.	SI	26/01/2019		00,19,33	00,20,72	00,20,72
40) ALTAMURA	44	00201			PROPRIETA' AGEA.CAA5763.2019.0000193	SABINI S. AGR. A R.L.	SI	26/01/2019		06,71,84	06,59,90	06,59,90
41) ALTAMURA	44	00203			PROPRIETA' AGEA.CAA5763.2019.0000193	SABINI S. AGR. A R.L.	SI	26/01/2019		07,87,84	07,82,58	07,82,58
42) ALTAMURA	44	00205			PROPRIETA' AGEA.CAA5763.2019.0000193	SABINI S. AGR. A R.L.	SI	26/01/2019		00,64,03	00,71,49	00,71,49
43) ALTAMURA	44	00207			PROPRIETA' AGEA.CAA5763.2019.0000193	SABINI S. AGR. A R.L.	SI	26/01/2019		16,33,12	15,81,96	15,81,96
44) ALTAMURA	44	00210			PROPRIETA' AGEA.CAA5763.2019.0000193	SABINI S. AGR. A R.L.	SI	26/01/2019		00,81,02	00,76,62	00,76,62
45) ALTAMURA	44	00215			PROPRIETA' AGEA.CAA5763.2019.0000193	SABINI S. AGR. A R.L.	SI	26/01/2019		00,86,44	00,85,95	00,85,95

SEGNALAZIONI SUI TERRENI
VINCOLI AMMINISTRATIVI E AGRONOMICI CUI E' SOTTOPOSTA LA SUPERFICIE

Comune	Sez.	Fog.	Part.	Sub.	Vincolo su uso del suolo (occupazione, destinazione e varietà)	SIC ZPS ZVN	Zonizzazione PSR, specifiche regionali (aree A-B-C-D)	Zone Svantaggiate e Zone Montane	Tematismi Regionali	Colt. Biol.	Produzione Integrata	Terreno percorso da incendi	Terreno confisc.	Data Inizio Vincolo	Data Fine Vincolo	Origine (atto amministrativo o normativo)
ALTAMURA	44	00042				SIC: IT9120007 ZPS: IT9120007 ZVN: NO	C	PRESENZA								
ALTAMURA	44	00043				SIC: IT9120007 ZPS: IT9120007 ZVN: NO	C	PRESENZA								
ALTAMURA	44	00079				SIC: IT9120007 ZPS: IT9120007 ZVN: NO	C	PRESENZA								
ALTAMURA	44	00080				SIC: IT9120007 ZPS: IT9120007 ZVN: NO	C	PRESENZA								
ALTAMURA	44	00081				SIC: IT9120007 ZPS: IT9120007 ZVN: NO	C	PRESENZA								
ALTAMURA	44	00156				SIC: IT9120007 ZPS: IT9120007 ZVN: NO	C	PRESENZA								
ALTAMURA	44	00032				SIC: IT9120007 ZPS: IT9120007 ZVN: NO	C	PRESENZA								
ALTAMURA	44	00086				SIC: IT9120007 ZPS: IT9120007 ZVN: NO	C	PRESENZA								
ALTAMURA	44	00087				SIC: IT9120007 ZPS: IT9120007 ZVN: NO	C	PRESENZA								
ALTAMURA	44	00088				SIC: IT9120007 ZPS: IT9120007 ZVN: NO	C	PRESENZA								
ALTAMURA	44	00089				SIC: IT9120007 ZPS: IT9120007 ZVN: NO	C	PRESENZA								
ALTAMURA	44	00090				SIC: IT9120007 ZPS: IT9120007 ZVN: NO	C	PRESENZA								
ALTAMURA	44	00092				SIC: IT9120007 ZPS: IT9120007 ZVN: NO	C	PRESENZA								
ALTAMURA	44	00094				SIC: IT9120007 ZPS: IT9120007 ZVN: NO	C	PRESENZA								

Comune	Sez.	Fog.	Part.	Sub.	Vincolo su uso del suolo (occupazione, destinazione e varietà)	SIC ZPS ZVN	Zonizzazione PSR, specifiche regionali (aree A-B-C-D)	Zone Svantaggiate e Zone Montane	Tematismi Regionali	Colt. Biol.	Produzione Integrata	Terreno percorso da incendi	Terreno confisc.	Data Inizio Vincolo	Data Fine Vincolo	Origine (atto amministrativo o normativo)
ALTAMURA	44	00096				SIC: IT9120007 ZPS: IT9120007 ZVN: NO	C	PRESENZA								
ALTAMURA	44	00097				SIC: IT9120007 ZPS: IT9120007 ZVN: NO	C	PRESENZA								
ALTAMURA	44	00098				SIC: IT9120007 ZPS: IT9120007 ZVN: NO	C	PRESENZA								
ALTAMURA	44	00099				SIC: IT9120007 ZPS: IT9120007 ZVN: NO	C	PRESENZA								
ALTAMURA	44	00100				SIC: IT9120007 ZPS: IT9120007 ZVN: NO	C	PRESENZA								
ALTAMURA	44	00101				SIC: IT9120007 ZPS: IT9120007 ZVN: NO	C	PRESENZA								
ALTAMURA	44	00102				SIC: IT9120007 ZPS: IT9120007 ZVN: NO	C	PRESENZA								
ALTAMURA	44	00103				SIC: IT9120007 ZPS: IT9120007 ZVN: NO	C	PRESENZA								
ALTAMURA	44	00104				SIC: IT9120007 ZPS: IT9120007 ZVN: NO	C	PRESENZA								
ALTAMURA	44	00105				SIC: IT9120007 ZPS: IT9120007 ZVN: NO	C	PRESENZA								
ALTAMURA	44	00106				SIC: IT9120007 ZPS: IT9120007 ZVN: NO	C	PRESENZA								
ALTAMURA	44	00107				SIC: IT9120007 ZPS: IT9120007 ZVN: NO	C	PRESENZA								
ALTAMURA	44	00108				SIC: IT9120007 ZPS: IT9120007 ZVN: NO	C	PRESENZA								
ALTAMURA	44	00112				SIC: IT9120007 ZPS: IT9120007 ZVN: NO	C	PRESENZA								

Comune	Sez.	Fog.	Part.	Sub.	Vincolo su uso del suolo (occupazione, destinazione e varietà)	SIC ZPS ZVN	Zonizzazione PSR, specifiche regionali (aree A-B-C-D)	Zone Svantaggiate e Zone Montane	Tematismi Regionali	Colt. Biol.	Produzione Integrata	Terreno percorso da incendi	Terreno confisc.	Data Inizio Vincolo	Data Fine Vincolo	Origine (atto amministrativo o normativo)
ALTAMURA	44	00113				SIC: IT9120007 ZPS: IT9120007 ZVN: NO	C	PRESENZA								
ALTAMURA	44	00114				SIC: IT9120007 ZPS: IT9120007 ZVN: NO	C	PRESENZA								
ALTAMURA	44	00115				SIC: IT9120007 ZPS: IT9120007 ZVN: NO	C	PRESENZA								
ALTAMURA	44	00116				SIC: IT9120007 ZPS: IT9120007 ZVN: NO	C	PRESENZA								
ALTAMURA	44	00117				SIC: IT9120007 ZPS: IT9120007 ZVN: NO	C	PRESENZA								
ALTAMURA	44	00118				SIC: IT9120007 ZPS: IT9120007 ZVN: NO	C	PRESENZA								
ALTAMURA	44	00157				SIC: IT9120007 ZPS: IT9120007 ZVN: NO	C	PRESENZA								
ALTAMURA	44	00193				SIC: IT9120007 ZPS: IT9120007 ZVN: NO	C	PRESENZA								
ALTAMURA	44	00195				SIC: IT9120007 ZPS: IT9120007 ZVN: NO	C	PRESENZA								
ALTAMURA	44	00197				SIC: IT9120007 ZPS: IT9120007 ZVN: NO	C	PRESENZA								
ALTAMURA	44	00199				SIC: IT9120007 ZPS: IT9120007 ZVN: NO	C	PRESENZA								
ALTAMURA	44	00201				SIC: IT9120007 ZPS: IT9120007 ZVN: NO	C	PRESENZA								
ALTAMURA	44	00203				SIC: IT9120007 ZPS: IT9120007 ZVN: NO	C	PRESENZA								
ALTAMURA	44	00205				SIC: IT9120007 ZPS: IT9120007 ZVN: NO	C	PRESENZA								

Comune	Sez.	Fog.	Part.	Sub.	Vincolo su uso del suolo (occupazione, destinazione e varietà)	SIC ZPS ZVN	Zonizzazione PSR, specifiche regionali (aree A-B-C-D)	Zone Svantaggiate e Zone Montane	Tematismi Regionali	Colt. Biol.	Produzione Integrata	Terreno percorso da incendi	Terreno confisc.	Data Inizio Vincolo	Data Fine Vincolo	Origine (atto amministrativo o normativo)
ALTAMURA		44	00207			SIC: IT9120007 ZPS: IT9122007 ZVN: NO	C	PRESENZA								
ALTAMURA		44	00210			SIC: IT9120007 ZPS: IT9122007 ZVN: NO	C	PRESENZA								
ALTAMURA		44	00215			SIC: IT9120007 ZPS: IT9122007 ZVN: NO	C	PRESENZA								

COMPOSIZIONE ZOOTECNICA

Codice allevamento	Indirizzo	Specie allevata	Modalità allevamento	Tipo di produzione	Auto. latte	Tipo di allevamento	Data inizio	Data Fine	Proprietario	Data Agg. BDN	Numero capi per tipologia, età	Alle. bio.
1)	004BA007	VIA SS. 96 KM. 93.500 ALTAMURA CENSO - BOSCO SABINI	BOVINI	ESTENSIVO	NO	BOVINI E BUFALINI	10/08/2000		PROPRIETARIO	06/05/2021	N di capi da 6 - 24 mesi: 19 N di capi oltre 24 mesi: 56 N di capi vacche nutrice oltre 20 mesi: 23 N di capi da 0 - 6 mesi: 21 N di capi medio: 96 N di Capi fino a 6 mesi (Vitelli): 21 N. di Capi da 6 a 24 mesi da allevamento: 19 N. di Capi di oltre 24 mesi da allevamento: 33 N. Vacche da latte dichiarate: 23	
2)	004BA007	VIA SS. 96 KM. 93.500 ALTAMURA CENSO - BOSCO SABINI	SUINI		NO	SUIDI	30/10/2013		PROPRIETARIO	06/05/2021	N di capi medio: 2	
3)	004BA007	VIA SS. 96 KM. 93.500 ALTAMURA CENSO - BOSCO SABINI	OVINI	ESTENSIVO	NO	OVINI E CAPRINI	01/01/2003		PROPRIETARIO	06/05/2021	N di capi medio: 38 N. Maschi adulti: 2 N. Femmine adulte: 36	
4)	004BA007	VIA SS. 96 KM. 93.500 ALTAMURA CENSO - BOSCO SABINI	CAVALLI		NO	EQUIDI	30/03/2009		PROPRIETARIO	06/05/2021	N di capi medio: 2 N. di Capi con piu di 6 mesi: 2	
5)	004BA007	VIA SS. 96 KM. 93.500 ALTAMURA CENSO - BOSCO SABINI	ASINI		NO	EQUIDI	01/02/2019		PROPRIETARIO	06/05/2021	N di capi medio: 9 N. di Capi con piu di 6 mesi: 9	
6)	004BA007	VIA SS. 96 KM. 93.500 ALTAMURA CENSO - BOSCO SABINI	OVINI	ESTENSIVO	NO	OVINI E CAPRINI	01/01/2003		PROPRIETARIO			

Le informazioni riportate nella sezione "COMPONENTE ZOOTECNICA" sono quelle aggiornate alla data di stampa del presente atto, tali informazioni possono non coincidere con quelle di riferimento per la richiesta di aiuti.

FABBRICATI

COMUNE	Riferimenti catastali				Condizione	Data inizio	Data fine	Sup. (mq)	Sup. Coperta (mq)	Sup. Scoperta (mq)	Vol. (mc)	N° Posti	Utilizzatori
	SEZ	FOG	PART	SUB									
1) ALTAMURA	44		00042		PROPRIETA'	26/01/2019		1432					
2) ALTAMURA	44		00043		PROPRIETA'	26/01/2019		151					
3) ALTAMURA	44		00079		PROPRIETA'	26/01/2019		822					
4) ALTAMURA	44		00080		PROPRIETA'	26/01/2019		3173					
5) ALTAMURA	44		00081		PROPRIETA'	26/01/2019		806					
6) ALTAMURA	44		00086		PROPRIETA'	26/01/2019		4688					
7) ALTAMURA	44		00087		PROPRIETA'	26/01/2019		936					
8) ALTAMURA	44		00103		PROPRIETA'	26/01/2019		135					
9) ALTAMURA	44		00103		PROPRIETA'	26/01/2019		1886					
10) ALTAMURA	44		00105		PROPRIETA'	26/01/2019		176					
11) ALTAMURA	44		00106		PROPRIETA'	26/01/2019		139					
12) ALTAMURA	44		00108		PROPRIETA'	26/01/2019		2830					
13) ALTAMURA	44		00112		PROPRIETA'	26/01/2019		513					
14) ALTAMURA	44		00156		PROPRIETA'	26/01/2019		452					
15) ALTAMURA	44		00157		PROPRIETA'	26/01/2019		7920					
16) ALTAMURA	44		00195		PROPRIETA'	26/01/2019		2243					
17) ALTAMURA	44		00195		PROPRIETA'	26/01/2019		191					
18) ALTAMURA	44		00197		PROPRIETA'	26/01/2019		184					
19) ALTAMURA	44		00199		PROPRIETA'	26/01/2019		493					
20) ALTAMURA	44		00201		PROPRIETA'	26/01/2019		1192					
21) ALTAMURA	44		00201		PROPRIETA'	26/01/2019		23363					
22) ALTAMURA	44		00203		PROPRIETA'	26/01/2019		6354					
23) ALTAMURA	44		00203		PROPRIETA'	26/01/2019		574					
24) ALTAMURA	44		00203		PROPRIETA'	26/01/2019		2162					
25) ALTAMURA	44		00207		PROPRIETA'	26/01/2019		2122					
26) ALTAMURA	44		00207		PROPRIETA'	26/01/2019		258					

Riferimenti catastali

COMUNE	SEZ	FOG	PART	SUB	Conduzione	Data inizio	Data fine	Sup. (mq)	Sup. Coperta (mq)	Sup. Scoperta (mq)	Vol. (mc)	N° Posti	Utilizzatori
27) ALTAMURA		44	00207		PROPRIETA'	26/01/2019		233					
28) ALTAMURA		44	00215		PROPRIETA'	26/01/2019		4959					

MEZZI DI PRODUZIONE

Tipologia mezzo	Modello	Telaio	Motore	Targa	Rimorchio	Carburante	Immatricolazione	Trazione	Forma di possesso	Data Inizio	Data Fine
1) MOTO POMP A IRRIGAZIONE O	203 - 01	025033	FIAT	MT7763	Peso complessivo (q.li): 0 - Tara (q.li): 0	Gasolio	ITALIANA	Fisso	Proprietario	30/03/2007	
2) TRATTRICE	25R	061003	FIAT	MT4978	Peso complessivo (q.li): 0 - Tara (q.li): 0	Gasolio	ITALIANA	Ruote	Proprietario	30/03/2007	
3) TRATTRICE	GATOR		JOHN DEER	BK543E	Peso complessivo (q.li): 0 - Tara (q.li): 0	Gasolio	ITALIANA	Ruote	Proprietario	17/07/2012	
4) MOTO POMP A IRRIGAZIONE O	DVA 2600	118590	SLANZI	MT10348	Peso complessivo (q.li): 0 - Tara (q.li): 0	Gasolio	ITALIANA	Fisso	Proprietario	30/03/2007	
5) TRATTRICE	GEOTECH AD14D	051403	FIAT	MT16402	Peso complessivo (q.li): 0 - Tara (q.li): 0	Gasolio	ITALIANA	Cingoli	Proprietario	30/03/2007	
6) CARICA - ESCAVATORE	F B7B	00653212	FIAT-ALLIS	PZAA384	Peso complessivo (q.li): 0 - Tara (q.li): 0	Gasolio	ITALIANA	Ruote	Proprietario	01/01/2008	
7) TRATTRICE	IBERICA S.A	FH025CA581376	IOHON DEERE	BK542E	Peso complessivo (q.li): 0 - Tara (q.li): 0	Gasolio	ITALIANA	Ruote	Proprietario	17/07/2012	
8) TRATTRICE	ALLIS 120 C	750319	FIAT	MT 9735	Peso complessivo (q.li): 0 - Tara (q.li): 0	Gasolio	ITALIANA	Cingoli	Proprietario	30/03/2007	
9) TRATTRICE	655	652054	O.M.	MT5016	Peso complessivo (q.li): 0 - Tara (q.li): 0	Gasolio	ITALIANA	Cingoli	Proprietario	30/03/2007	
10) MOTO POMP A IRRIGAZIONE O	DVA 2600	128873	SLANZI	MT10347	Peso complessivo (q.li): 0 - Tara (q.li): 0	Gasolio	ITALIANA	Fisso	Proprietario	30/03/2007	
11) MOTO POMP A IRRIGAZIONE O	HTB 3.5	1149180	ASPERA MOTORS	MT6198	Peso complessivo (q.li): 0 - Tara (q.li): 0	Benzina	ITALIANA	Fisso	Proprietario	30/03/2007	
12) TRATTRICE	4 RM		JOHN DEERE	BS664Y	Peso complessivo (q.li): - Tara (q.li): 0	Gasolio	ITALIANA	Ruote	Proprietario	27/07/2018	
13) TRATTRICE	4 RM		JOHN DEERE	BS663Y	Peso complessivo (q.li): - Tara (q.li): 0	Gasolio	ITALIANA	Ruote	Proprietario	27/07/2018	
14) MOTORI VARI	L75	161066	LANDINI	MT11942	Peso complessivo (q.li): 0 - Tara (q.li): 0	Gasolio	ITALIANA	Cingoli	Proprietario	30/03/2007	

MANODOPERA

Anno	Tipologia di Impiego	N. persone impiegate	N. giornate lavorate annue in ambito agricolo	Irregolarita' contributive
1)	2007	CONDUZIONE NON DIRETTA CON	365	

VINCOLI AZIENDALI
TITOLI ALL'AIUTO

I titoli definitivi vengono determinati entro il 1 aprile 2016, ai sensi dell'articolo 18 del Reg. (UE) n. 639/2014

LEGAMI ASSOCIATIVI

Codice Fiscale	Organismo collettivo di adesione	Denominazione	Tipologia di Organismo di adesione	Attività dell'Organismo collettivo	Data di inizio validità
1)	80002140715	CONSORZIO DI DIFESA DELLE PRODUZIONI INTENSIVE DELLA P.DI F	ASSOCIAZIONE		

ISCRIZIONE AD ALBI E REGISTRI**DOCUMENTI PRESENTI NEL FASCICOLO CARTACEO**

Sezione dati	Tipologia documento	N. Protocollo	Data sottoscrizione	Data decorrenza	Data scadenza
1) IDENTITA' DEL RAPPRESENTANTE LEGALE	DOCUMENTO DI IDENTITA'	AGEA.CAA4382.2019.0002974		04/09/2019	20/08/2030
2) IDENTITA' DEL RAPPRESENTANTE LEGALE	DOCUMENTO DI IDENTITA'	AGEA.CAA5763.2017.0000701		20/11/2012	20/08/2023
3) VENDITA DI TITOLI ORDINARI O DA RITIRO SENZA TERRA (DAL 2008)	CONTRATTO DI TRASFERIMENTO REGISTRATO CON SPECIFICATI I TITOLI TRASFERITI	AGEA.CAA5749.2013.0000443		23/04/2013	
4) VENDITA DI TITOLI ORDINARI O DA RITIRO SENZA TERRA (DAL 2008)	CONTRATTO DI TRASFERIMENTO REGISTRATO CON SPECIFICATI I TITOLI TRASFERITI	AGEA.CAA5749.2013.0000442		23/04/2013	
5) ISCRIZIONE C.C.I.A.A.	DOCUMENTAZIONE CCIAA	AGEA.CAA2703.2012.0000279		13/02/2012	
6) CODICE FISCALE	COPIA CERTIFICATO ATTRIBUZIONE C.F.	AGEA.CAA2703.2011.0000932		28/08/1974	
7) ISCRIZIONE C.C.I.A.A.	DOCUMENTAZIONE CCIAA	AGEA.CAA2703.2005.0000176		31/08/2005	
8) VINCOLO AGROAMBIENTALE INTERAGENTE CON LA PRODUTTIVITA' AZIENDALE NEL TRIENNIO	DICHIARAZIONE SOSTITUTIVA SULL'ADESIONE AL REG. 2078/92 O AL REG. 1257/99	AGEA.AACO.2004.0876637		22/11/2004	
9) PARTITA IVA	COPIA TAGLIANDO ATTRIBUZIONE P.IVA	AGEA.CAA2703.2005.0000330		17/03/2005	
10) PROPRIETA'	VISURA CATASTALE	AGEA.CAA5763.2019.0000193	06/06/2018	26/01/2019	

COORDINATE BANCARIE

Il produttore manifesta interesse all'eventuale utilizzo della anticipazione dei contributi PAC per la Domanda Unica della campagna corrente ovvero successiva di cui al protocollo di intesa MIPAAF - ABI - AGEA del 06/05/2016 e autorizza l'AGEA a rendere disponibili al CAA mandatario tutti i propri dati, anche in forma aggregata per agevolare l'interlocuzione con gli Istituti di credito convenzionati ai fini della concessione di anticipazioni finanziarie sulla PAC. Detta autorizzazione si intende resa anche per il connesso trattamento di dati personali, ai sensi dell'art. 7 del Regolamento (UE) 2016/679 (GDPR). Per il dettaglio dell'Informativa, di cui agli artt. 13 e 14 del GDPR) si rinvia a quanto riportato in calce alla presente scheda di validazione.

IBAN	Nazione	Istituto	Agenzia	Data Registrazione
1) IT09P0542441330000001000058	ITALIA (AREA S.E.P.A.)	BANCA POPOLARE DI BARI	FILIALE DI ALTAMURA VIA VITTORIO VENETO, 79-81A ALTAMURA	07/10/2009
2) IT32I0542441330000001003796	ITALIA (AREA S.E.P.A.)	BANCA POPOLARE DI BARI	FILIALE DI ALTAMURA VIA VITTORIO VENETO, 79-81A ALTAMURA	06/11/2019
3) IT38P0542441330000001002931	ITALIA (AREA S.E.P.A.)	BANCA POPOLARE DI BARI	FILIALE DI ALTAMURA VIA VITTORIO VENETO, 79-81A ALTAMURA	22/11/2012
4) IT63J0542441330000001003698	ITALIA (AREA S.E.P.A.)	BANCA POPOLARE DI BARI	FILIALE DI ALTAMURA VIA VITTORIO VENETO, 79-81A ALTAMURA	28/10/2019

IBAN	Nazione	Istituto	Agenzia	Data Registrazione
Il sottoscritto dichiara che:				
. i codici IBAN riportati sono intestati all'azienda / produttore titolare del fascicolo aziendale,				
. i codici IBAN indicati identificano il rapporto corrispondente con il proprio istituto di credito e saranno utilizzati per i pagamenti degli aiuti / premi da parte dell'Organismo pagatore AGEA.				
Il sottoscritto dichiara altresì di essere a conoscenza che l'Organismo Pagatore AGEA riterrà correttamente eseguiti i pagamenti effettuati utilizzando i codici IBAN sopra riepilogati (direttiva 2007/64/CE del 13/11/2007, applicata in Italia con L. n. 88/2009 e con D.Lgs. n.11 del 27/01/2010).				
				Firma del produttore o del legale rappresentante

CONSISTENZA TERRITORIALE AZIENDALE AL 15/05/2021 E ALLA DATA DI SOTTOSCRIZIONE DELLA PRESENTE SCHEDA

Riepilogo della consistenza terreni	N. Particelle	Superficie Totale (Ha,Aa,Ca)
1) PROPRIETA'	45	233,01,12
Totale azienda	45	233,01,12

Cod. Belfiore	Isola	Sezione	Foglio	Superficie Isola (Ha,Aa,Ca)	
				Particella	Subalterno
	IT01/04487730725/AAA05				233,01,18
A225			44	00118	
A225			44	00032	
A225			44	00086	
A225			44	00104	
A225			44	00107	
A225			44	00088	
A225			44	00092	
A225			44	00096	
A225			44	00098	
A225			44	00199	
A225			44	00099	
A225			44	00094	
A225			44	00113	
A225			44	00089	
A225			44	00097	
A225			44	00114	
A225			44	00101	
A225			44	00201	
A225			44	00117	
A225			44	00100	

Isole		Superficie Isola (Ha,Aa,Ca)		
Cod. Belfiore	Sezione	Foglio	Particella	Subalterno
A225		44	00103	
A225		44	00207	
A225		44	00203	
A225		44	00116	
A225		44	00079	
A225		44	00106	
A225		44	00195	
A225		44	00112	
A225		44	00087	
A225		44	00205	
A225		44	00090	
A225		44	00105	
A225		44	00215	
A225		44	00042	
A225		44	00157	
A225		44	00102	
A225		44	00156	
A225		44	00043	
A225		44	00081	
A225		44	00197	
A225		44	00108	
A225		44	00115	
A225		44	00193	
A225		44	00210	
A225		44	00080	

Isole		Superficie condotta (Ha,Aa,Ca)
Identificativo Parcella di Riferimento		
IT01/04487730725/AAA05		233,01,18
IT01-21-PUG-189-AK762-K		
IT01-21-PUG-189-AK763-M		
IT01-21-PUG-189-AK764-O		
IT01-21-PUG-189-AK765-S		
IT01-21-PUG-189-AK766-U		
IT01-21-PUG-189-AK767-W		
IT01-21-PUG-189-AK768-Y		
IT01-21-PUG-189-AK769-A		
IT01-21-PUG-189-AK770-H		
IT01-21-PUG-189-AK771-G		
IT01-21-PUG-189-AK772-L		
IT01-21-PUG-189-AK773-N		
IT01-21-PUG-189-AK774-P		
IT01-21-PUG-189-AK775-T		

Isole

Superficie condotta (Ha,Aa,Ca)

Identificativo Parcella di Riferimento

IT01-21-PUG-189-AK776-V
IT01-21-PUG-189-AK777-X
IT01-21-PUG-189-AK778-Z
IT01-21-PUG-189-AK779-B
IT01-21-PUG-189-AK780-I
IT01-21-PUG-189-AK781-H
IT01-21-PUG-189-AK785-U
IT01-21-PUG-189-AK791-I
IT01-21-PUG-189-AK792-N
IT01-21-PUG-189-AK793-P
IT01-21-PUG-189-AK794-R
IT01-21-PUG-189-AK795-V
IT01-21-PUG-189-AK796-X
IT01-21-PUG-189-AK797-Z
IT01-21-PUG-189-AL003-R
IT01-21-PUG-189-AL004-T
IT01-21-PUG-189-AL005-X
IT01-21-PUG-189-AL006-Z
IT01-21-PUG-189-AL007-B
IT01-21-PUG-189-AL008-D
IT01-21-PUG-189-AL009-F
IT01-21-PUG-189-AL010-M
IT01-21-PUG-189-AL011-L
IT01-21-PUG-189-AL013-S
IT01-21-PUG-189-AL016-A
IT01-21-PUG-189-AL017-C
IT01-21-PUG-189-AL018-E
IT01-21-PUG-189-AL019-G
IT01-21-PUG-189-AL020-N
IT01-21-PUG-189-AL022-R
IT01-21-PUG-189-AL023-T
IT01-21-PUG-189-AL024-V
IT01-21-PUG-189-AL025-Z

Isole

Superficie condotta (Ha,Aa,Ca)

Identificativo Parcella di Riferimento

IT01-21-PUG-189-AL026-B
IT01-21-PUG-189-AL027-D
IT01-21-PUG-189-AL028-F
IT01-21-PUG-189-AL029-H
IT01-21-PUG-189-AL032-S
IT01-21-PUG-189-AL033-U
IT01-21-PUG-189-AL034-W
IT01-21-PUG-189-AL035-A
IT01-21-PUG-189-AL036-C
IT01-21-PUG-189-AL037-E
IT01-21-PUG-189-AL038-G
IT01-21-PUG-189-AL039-I
IT01-21-PUG-189-AL040-P
IT01-21-PUG-189-AL041-O
IT01-21-PUG-189-AL042-T
IT01-21-PUG-189-AL046-D
IT01-21-PUG-189-AL047-F
IT01-21-PUG-189-AL048-H
IT01-21-PUG-189-AL049-J
IT01-21-PUG-189-AL050-Q
IT01-21-PUG-189-AL051-P
IT01-21-PUG-189-AL052-U
IT01-21-PUG-189-AL053-W
IT01-21-PUG-189-AL054-Y
IT01-21-PUG-189-AL055-C
IT01-21-PUG-189-AO504-I
IT01-21-PUG-189-AO505-M
IT01-21-PUG-189-AO535-P
IT01-21-PUG-189-AO506-O
IT01-21-PUG-189-AO507-Q
IT01-21-PUG-189-AO508-S
IT01-21-PUG-189-AO509-U
IT01-21-PUG-189-AO512-F

Isole

Superficie condotta (Ha,Aa,Ca)

Identificativo Parcella di Riferimento

IT01-21-PUG-189-AO515-N
IT01-21-PUG-189-AO516-P
IT01-21-PUG-189-AO522-G
IT01-21-PUG-189-AO524-K
IT01-21-PUG-189-AO526-Q
IT01-21-PUG-189-AO527-S
IT01-21-PUG-189-AO528-U
IT01-21-PUG-189-AO529-W
IT01-21-PUG-189-AO530-D
IT01-21-PUG-189-AO531-C
IT01-21-PUG-189-AO532-H
IT01-21-PUG-189-AO534-L
IT01-21-PUG-189-AO537-T
IT01-21-PUG-189-AO611-C
IT01-21-PUG-189-AO550-F
IT01-21-PUG-189-AO551-E
IT01-21-PUG-189-AO552-J
IT01-21-PUG-189-AO555-R
IT01-21-PUG-189-AO556-T
IT01-21-PUG-189-AO557-V
IT01-21-PUG-189-AO558-X
IT01-21-PUG-189-AO559-Z
IT01-21-PUG-189-AO595-V
IT01-21-PUG-189-AO596-X
IT01-21-PUG-189-AO610-D

Riepilogo occupazione del Suolo

Superficie
Dichiarata (Ha,Aa,Ca)Superficie
Riscontrata (Ha,Aa,Ca)

N. piante

100-SUPERFICIE AGRICOLA

110-SEMINATIVO

111-TERRENO UTILIZZATO PER COLTIVAZIONI AGRICOLE

666-SEMINATIVO

. 002-GRANO (FRUMENTO) DURO

. 079-VECCE

77,80,52

04,68,47

73,12,05

77,80,52

10375129664 - CUAA: 04487730725

Data Stampa: 06/05/2021 pag. 16

Riepilogo occupazione del Suolo	Superficie Dichiarata (Ha,Aa,Ca)	Superficie Riscontrata (Ha,Aa,Ca)	N. piante
111-TERRENO UTILIZZATO PER COLTIVAZIONI AGRICOLE			
1111-EFA - J - AZOTOFISSATRICI			
666-SEMINATIVO	04,30,14	04,30,14	
. 079-VECCE	04,30,14		
130-PRATO PERMANENTE			
131-ERBA O ALTRE PIANTE ERBACEE DA FORAGGIO PERMANENTI			
1311-PRATI PERMANENTI CESPUGLIATI, ARBORATI E/O CON ROCCIA AFFIORANTE SENZA TARA			
638-PASCOLO SENZA TARA	02,50,61	02,50,61	
. 065-PASCOLO POLIFITA	02,50,61		
132-SPECIE ARBUSTIVE E/O ARBOREE/PRASSI LOCALI CONSOLIDATE			
1321-PRATI PERMANENTI CESPUGLIATI, ARBORATI E/O CON ROCCIA AFFIORANTE CON TARA 20%			
659-PASCOLO CON TARA FINO AL 20%	10,47,95	10,47,95	
. 063-PASCOLO POLIFITA CON ROCCIA AFFIORANTE TARA 20%	10,47,95		
1322-PRATI PERMANENTI CESPUGLIATI, ARBORATI E/O CON ROCCIA AFFIORANTE CON TARA 50%			
654-PASCOLO CON TARA FINO AL 50%	84,12,61	84,12,61	
. 054-PASCOLO ARBORATO - TARA 50%	84,12,61		
1323-SUPERFICIE SULLE QUALI SONO SVOLTE PRATICHE LOCALI TRADIZIONALI DI PASCOLAMENTO			
650-BOSCO	46,63,69	46,63,69	
. 218-PASCOLO CON PRATICHE TRADIZIONALI	46,63,69		
200-SUPERFICIE NON AGRICOLA			
230-USO DIVERSO DALL'AGRICOLA O FORESTALE			
660-MANUFATTI	07,03,87		
. MANUFATTO NON DETTAGLIATO	07,03,87		
780-TARE	00,11,79	00,11,79	
. 780-USO NON AGRICOLA - TARE	00,11,79		
Totale azienda	233,01,18	225,97,31	0
Di cui totale superficie non mantenuta	00,00,00	00,00,00	

PIANO DI COLTIVAZIONE - APPEZZAMENTI CULTURALI (art. 9 DM 12 gennaio 2015, n. 162)

(*) I criteri di mantenimento sono descritti secondo la codifica riportata nelle circolari AGEA ACIU.2015.141 del 20 MARZO 2015 e ACIU.2015.343 del 23 LUGLIO 2015:

- 1 = PASCOLAMENTO CON ANIMALI PROPRI
- 2 = PASCOLAMENTO CON ANIMALI DI TERZI
- 3 = SFALCIO MANUALE
- 4 = SFALCIO MECCANIZZATO
- 5 = PRATICHE CULTURALI VOLTE AL MIGLIORAMENTO
- 6 = SFALCIO CON CADENZA BIENNALE
- 7 = PASCOLAMENTO E SFALCIO
- 8 = NESSUNA PRATICA
- 9 = PRATICA ORDINARIA
- 10 = PRATICA STABILITA NELL'AMBITO DELLE MISURE DI CONSERVAZIONE O DEI PIANI DI GESTIONE PRESCRITTI DAGLI ENTI GESTORI DEI SITI DI IMPORTANZA COMUNITARIA (SIC) E DELLE ZONE DI PROTEZIONE SPECIALE (ZPS).

ISOLA	Apezzamento	Occupazione del suolo - Destinazione d'uso - Uso - Qualità - Varietà	Impianto arboreo: Anno di impianto Allevamento Sesto Numero di piante	Supe. coltivata (Ha,Aa,Ca)	Data Inizio Coltivazione	Semina: Epoca Tipo		Potenzialità irrigua	Presenza strutture aziendali	Quota (m. s.l.m.)
					Data Fine Coltivazione	Colt. Princ.	Rotaz. Colt.			
1)	IT01/04487730725/AAA05	1078015291	660 = MANUFATTI 000 000 000	00,21,22	11/11/2020 10/11/2021			NO		
2)	IT01/04487730725/AAA05	1078015293	063 = PASCOLO POLIFITA CON ROCCIA AFFIORANTE TARA 20% 002 = DA FORAGGIO 009 = PASCOLO MAGRO NON AVVICENDATO PER ALMENO 5 ANNI - PERMANENTE 000 000	00,21,12	11/11/2020 10/11/2021			NO	1	
3)	IT01/04487730725/AAA05	1078015295	065 = PASCOLO POLIFITA 002 = DA FORAGGIO 009 = PASCOLO MAGRO NON AVVICENDATO PER ALMENO 5 ANNI - PERMANENTE 000 000	00,19,53	11/11/2020 10/11/2021			NO	1	
4)	IT01/04487730725/AAA05	1078015297	065 = PASCOLO POLIFITA 002 = DA FORAGGIO 009 = PASCOLO MAGRO NON AVVICENDATO PER ALMENO 5 ANNI - PERMANENTE 000 000	00,18,54	11/11/2020 10/11/2021			NO	1	
5)	IT01/04487730725/AAA05	1078015299	079 = VECCE 002 = DA FORAGGIO 053 = ERBAIO IN PUREZZA, ANNUALE - NON PERMANENTE 043 = DI LEGUMINOSE 000	00,17,68	11/11/2020 10/11/2021			NO	TRADIZIONALE	9
6)	IT01/04487730725/AAA05	1078015303	063 = PASCOLO POLIFITA CON ROCCIA AFFIORANTE TARA 20% 002 = DA FORAGGIO 009 = PASCOLO MAGRO NON AVVICENDATO PER ALMENO 5 ANNI - PERMANENTE 000 000	00,15,27	11/11/2020 10/11/2021			NO	1	
7)	IT01/04487730725/AAA05	1078015305	079 = VECCE 002 = DA FORAGGIO 053 = ERBAIO IN PUREZZA, ANNUALE - NON PERMANENTE 043 = DI LEGUMINOSE 000	00,14,46	11/11/2020 10/11/2021			NO	TRADIZIONALE	9
8)	IT01/04487730725/AAA05	1078015307	063 = PASCOLO POLIFITA CON ROCCIA AFFIORANTE TARA 20% 002 = DA FORAGGIO 009 = PASCOLO MAGRO NON AVVICENDATO PER ALMENO 5 ANNI - PERMANENTE 000 000	00,13,60	11/11/2020 10/11/2021			NO	1	
9)	IT01/04487730725/AAA05	1078015309	079 = VECCE 002 = DA FORAGGIO 053 = ERBAIO IN PUREZZA, ANNUALE - NON PERMANENTE 043 = DI LEGUMINOSE 000	00,13,42	11/11/2020 10/11/2021			NO	TRADIZIONALE	9
10)	IT01/04487730725/AAA05	1078015311	660 = MANUFATTI 000 000 000	00,11,92	11/11/2020 10/11/2021			NO		
11)	IT01/04487730725/AAA05	1078015313	063 = PASCOLO POLIFITA CON ROCCIA AFFIORANTE TARA 20% 002 = DA FORAGGIO 009 = PASCOLO MAGRO NON AVVICENDATO PER ALMENO 5 ANNI - PERMANENTE 000 000	00,11,56	11/11/2020 10/11/2021			NO	1	
12)	IT01/04487730725/AAA05	1078015315	079 = VECCE 002 = DA FORAGGIO 053 = ERBAIO IN PUREZZA, ANNUALE - NON PERMANENTE 043 = DI LEGUMINOSE 000	00,07,37	11/11/2020 10/11/2021			NO	TRADIZIONALE	9
13)	IT01/04487730725/AAA05	1078015317	063 = PASCOLO POLIFITA CON ROCCIA AFFIORANTE TARA 20% 002 = DA FORAGGIO 009 = PASCOLO MAGRO NON AVVICENDATO PER ALMENO 5 ANNI - PERMANENTE 000 000	00,11,05	11/11/2020 10/11/2021			NO	1	

ISOLA	Apezzamento	Occupazione del suolo - Destinazione d'uso - Usi - Qualità - Varietà	Impianto arboreo: Anno di impianto Allevamento Sesto Numero di piante	Supe. coltivata (Ha,Aa,Ca)	Data Inizio Coltivazione	Semina: Epoca Tipo		Potenzialità irrigua	Presenza strutture aziendali	Quota (m. s.l.m.)
					Data Fine Coltivazione	Colt. Princ.	Rotaz. Colt.			
14)	IT01/04487730725/AAA05	1078015319	065 = PASCOLO POLIFITA 002 = DA FORAGGIO 009 = PASCOLO MAGRO NON AVVICENDATO PER ALMENO 5 ANNI - PERMANENTE 000 000	00,10,60	11/11/2020 10/11/2021		NO		1	
15)	IT01/04487730725/AAA05	1078015321	065 = PASCOLO POLIFITA 002 = DA FORAGGIO 009 = PASCOLO MAGRO NON AVVICENDATO PER ALMENO 5 ANNI - PERMANENTE 000 000	00,10,03	11/11/2020 10/11/2021		NO		1	
16)	IT01/04487730725/AAA05	1078015301	054 = PASCOLO ARBORATO - TARA 50% 002 = DA FORAGGIO 009 = PASCOLO MAGRO NON AVVICENDATO PER ALMENO 5 ANNI - PERMANENTE 000 000	00,17,61	11/11/2020 10/11/2021		NO		1	
17)	IT01/04487730725/AAA05	1078015323	680 = MANUFATTI 000 000 000 000	00,09,36	11/11/2020 10/11/2021		NO			
18)	IT01/04487730725/AAA05	1078015325	054 = PASCOLO ARBORATO - TARA 50% 002 = DA FORAGGIO 009 = PASCOLO MAGRO NON AVVICENDATO PER ALMENO 5 ANNI - PERMANENTE 000 000	00,09,14	11/11/2020 10/11/2021		NO		1	
19)	IT01/04487730725/AAA05	1078015327	063 = PASCOLO POLIFITA CON ROCCIA AFFIORANTE TARA 20% 002 = DA FORAGGIO 009 = PASCOLO MAGRO NON AVVICENDATO PER ALMENO 5 ANNI - PERMANENTE 000 000	00,08,53	11/11/2020 10/11/2021		NO		1	
20)	IT01/04487730725/AAA05	1078015329	063 = PASCOLO POLIFITA CON ROCCIA AFFIORANTE TARA 20% 002 = DA FORAGGIO 009 = PASCOLO MAGRO NON AVVICENDATO PER ALMENO 5 ANNI - PERMANENTE 000 000	00,07,90	11/11/2020 10/11/2021		NO		1	
21)	IT01/04487730725/AAA05	1078015331	079 = VECCE 002 = DA FORAGGIO 053 = ERBAIO IN PUREZZA, ANNUALE - NON PERMANENTE 043 = DI LEGUMINOSE 000	00,07,39	11/11/2020 10/11/2021		NO	TRADIZIONALE	9	
22)	IT01/04487730725/AAA05	1078015333	065 = PASCOLO POLIFITA 002 = DA FORAGGIO 009 = PASCOLO MAGRO NON AVVICENDATO PER ALMENO 5 ANNI - PERMANENTE 000 000	00,07,29	11/11/2020 10/11/2021		NO		1	
23)	IT01/04487730725/AAA05	1078015335	079 = VECCE 002 = DA FORAGGIO 053 = ERBAIO IN PUREZZA, ANNUALE - NON PERMANENTE 043 = DI LEGUMINOSE 000	00,07,04	11/11/2020 10/11/2021		NO	TRADIZIONALE	9	
24)	IT01/04487730725/AAA05	1078015337	065 = PASCOLO POLIFITA 002 = DA FORAGGIO 009 = PASCOLO MAGRO NON AVVICENDATO PER ALMENO 5 ANNI - PERMANENTE 000 000	00,06,65	11/11/2020 10/11/2021		NO		1	
25)	IT01/04487730725/AAA05	1078015341	079 = VECCE 002 = DA FORAGGIO 053 = ERBAIO IN PUREZZA, ANNUALE - NON PERMANENTE 043 = DI LEGUMINOSE 000	00,04,78	11/11/2020 10/11/2021		NO	TRADIZIONALE	9	
26)	IT01/04487730725/AAA05	1078015343	063 = PASCOLO POLIFITA CON ROCCIA AFFIORANTE TARA 20% 002 = DA FORAGGIO 009 = PASCOLO MAGRO NON AVVICENDATO PER ALMENO 5 ANNI - PERMANENTE 000 000	00,04,36	11/11/2020 10/11/2021		NO		1	

ISOLA	Apezzamento	Occupazione del suolo - Destinazione d'uso - Uso - Qualità - Varietà	Impianto arboreo: Anno di impianto Allevamento Sesto Numero di piante	Supe. coltivata (Ha,Aa,Ca)	Data Inizio Cultivazione	Semina: Epoca Tipo		Potenzialità irrigua	Presenza strutture aziendali	Quota (m. s.l.m.)
					Data Fine Cultivazione	Colt. Princ.	Rotaz. Colt.	Tipologia impianto di irrigazione	(*) Criterio di mantenimento delle superfici	Pendenza (%)
27)	IT01/04487730725/AAA05	1078015345	063 = PASCOLO POLIFITA CON ROCCIA AFFIORANTE TARA 20% 002 = DA FORAGGIO 009 = PASCOLO MAGRO NON AVVICENDATO PER ALMENO 5 ANNI - PERMANENTE 000 000	00,03,68	11/11/2020 10/11/2021		NO		1	
28)	IT01/04487730725/AAA05	1078015347	054 = PASCOLO ARBORATO - TARA 50% 002 = DA FORAGGIO 009 = PASCOLO MAGRO NON AVVICENDATO PER ALMENO 5 ANNI - PERMANENTE 000 000	00,03,25	11/11/2020 10/11/2021		NO		1	
29)	IT01/04487730725/AAA05	1078015349	660 = MANUFATTI 000 000 000	00,02,58	11/11/2020 10/11/2021		NO			
30)	IT01/04487730725/AAA05	1078015351	079 = VECCE 002 = DA FORAGGIO 053 = ERBAIO IN PUREZZA, ANNUALE - NON PERMANENTE 043 = DI LEGUMINOSE 000	00,02,57	11/11/2020 10/11/2021		NO	TRADIZIONALE	9	
31)	IT01/04487730725/AAA05	1078015339	660 = MANUFATTI 000 000 000	00,05,13	11/11/2020 10/11/2021		NO			
32)	IT01/04487730725/AAA05	1078015353	660 = MANUFATTI 000 000 000	00,02,33	11/11/2020 10/11/2021		NO			
33)	IT01/04487730725/AAA05	1078015355	660 = MANUFATTI 000 000 000	00,01,76	11/11/2020 10/11/2021		NO			
34)	IT01/04487730725/AAA05	1078015275	063 = PASCOLO POLIFITA CON ROCCIA AFFIORANTE TARA 20% 002 = DA FORAGGIO 009 = PASCOLO MAGRO NON AVVICENDATO PER ALMENO 5 ANNI - PERMANENTE 000 000	00,41,47	11/11/2020 10/11/2021		NO		1	
35)	IT01/04487730725/AAA05	1078015277	065 = PASCOLO POLIFITA 002 = DA FORAGGIO 009 = PASCOLO MAGRO NON AVVICENDATO PER ALMENO 5 ANNI - PERMANENTE 000 000	00,34,86	11/11/2020 10/11/2021		NO		1	
36)	IT01/04487730725/AAA05	1078015279	079 = VECCE 002 = DA FORAGGIO 053 = ERBAIO IN PUREZZA, ANNUALE - NON PERMANENTE 043 = DI LEGUMINOSE 000	00,32,52	11/11/2020 10/11/2021		NO	TRADIZIONALE	9	
37)	IT01/04487730725/AAA05	1078015281	063 = PASCOLO POLIFITA CON ROCCIA AFFIORANTE TARA 20% 002 = DA FORAGGIO 009 = PASCOLO MAGRO NON AVVICENDATO PER ALMENO 5 ANNI - PERMANENTE 000 000	00,31,59	11/11/2020 10/11/2021		NO		1	
38)	IT01/04487730725/AAA05	1078015283	063 = PASCOLO POLIFITA CON ROCCIA AFFIORANTE TARA 20% 002 = DA FORAGGIO 009 = PASCOLO MAGRO NON AVVICENDATO PER ALMENO 5 ANNI - PERMANENTE 000 000	00,30,82	11/11/2020 10/11/2021		NO		1	
39)	IT01/04487730725/AAA05	1078015285	079 = VECCE 002 = DA FORAGGIO 053 = ERBAIO IN PUREZZA, ANNUALE - NON PERMANENTE 043 = DI LEGUMINOSE 000	00,29,99	11/11/2020 10/11/2021		NO	TRADIZIONALE	9	

ISOLA	Apezzamento	Occupazione del suolo - Destinazione d'uso - Uso - Qualità - Varietà	Impianto arboreo: Anno di impianto Allevamento Sesto Numero di piante	Supe. coltivata (Ha,Aa,Ca)	Data Inizio Coltivazione	Semina: Epoca Tipo		Potenzialità irrigua	Presenza strutture aziendali	Quota (m. s.l.m.)
					Data Fine Coltivazione	Colt. Princ.	Rotaz. Colt.			
40)	IT01/04487730725/AAA05	1078015287	063 = PASCOLO POLIFITA CON ROCCIA AFFIORANTE TARA 20% 002 = DA FORAGGIO 009 = PASCOLO MAGRO NON AVVICENDATO PER ALMENO 5 ANNI - PERMANENTE 000 000	00,27,48	11/11/2020 10/11/2021		NO		1	
41)	IT01/04487730725/AAA05	1078015289	660 = MANUFATTI 000 000 000	00,22,43	11/11/2020 10/11/2021		NO			
42)	IT01/04487730725/AAA05	1078015273	065 = PASCOLO POLIFITA 002 = DA FORAGGIO 009 = PASCOLO MAGRO NON AVVICENDATO PER ALMENO 5 ANNI - PERMANENTE 000 000	00,14,42	11/11/2020 10/11/2021		NO		1	
43)	IT01/04487730725/AAA05	1078015361	054 = PASCOLO ARBORATO - TARA 50% 002 = DA FORAGGIO 009 = PASCOLO MAGRO NON AVVICENDATO PER ALMENO 5 ANNI - PERMANENTE 000 000	00,01,34	11/11/2020 10/11/2021		NO		1	
44)	IT01/04487730725/AAA05	1078015363	065 = PASCOLO POLIFITA 002 = DA FORAGGIO 009 = PASCOLO MAGRO NON AVVICENDATO PER ALMENO 5 ANNI - PERMANENTE 000 000	00,01,21	11/11/2020 10/11/2021		NO		1	
45)	IT01/04487730725/AAA05	1078015365	063 = PASCOLO POLIFITA CON ROCCIA AFFIORANTE TARA 20% 002 = DA FORAGGIO 009 = PASCOLO MAGRO NON AVVICENDATO PER ALMENO 5 ANNI - PERMANENTE 000 000	00,01,04	11/11/2020 10/11/2021		NO		1	
46)	IT01/04487730725/AAA05	1078015367	065 = PASCOLO POLIFITA 002 = DA FORAGGIO 009 = PASCOLO MAGRO NON AVVICENDATO PER ALMENO 5 ANNI - PERMANENTE 000 000	00,00,36	11/11/2020 10/11/2021		NO		1	
47)	IT01/04487730725/AAA05	1078015369	054 = PASCOLO ARBORATO - TARA 50% 002 = DA FORAGGIO 009 = PASCOLO MAGRO NON AVVICENDATO PER ALMENO 5 ANNI - PERMANENTE 000 000	31,21,19	11/11/2020 10/11/2021		NO		1	
48)	IT01/04487730725/AAA05	1078015371	054 = PASCOLO ARBORATO - TARA 50% 002 = DA FORAGGIO 009 = PASCOLO MAGRO NON AVVICENDATO PER ALMENO 5 ANNI - PERMANENTE 000 000	00,11,71	11/11/2020 10/11/2021		NO		1	
49)	IT01/04487730725/AAA05	1078015373	054 = PASCOLO ARBORATO - TARA 50% 002 = DA FORAGGIO 009 = PASCOLO MAGRO NON AVVICENDATO PER ALMENO 5 ANNI - PERMANENTE 000 000	05,28,09	11/11/2020 10/11/2021		NO		1	
50)	IT01/04487730725/AAA05	1078015375	054 = PASCOLO ARBORATO - TARA 50% 002 = DA FORAGGIO 009 = PASCOLO MAGRO NON AVVICENDATO PER ALMENO 5 ANNI - PERMANENTE 000 000	07,59,27	11/11/2020 10/11/2021		NO		1	
51)	IT01/04487730725/AAA05	1078015357	660 = MANUFATTI 000 000 000	00,01,39	11/11/2020 10/11/2021		NO			
52)	IT01/04487730725/AAA05	1078015359	660 = MANUFATTI 000 000 000	00,01,35	11/11/2020 10/11/2021		NO			

ISOLA	Apezzamento	Occupazione del suolo - Destinazione d'uso - Uso - Qualità - Varietà	Impianto arboreo: Anno di impianto Allevamento Sesto Numero di piante	Supe. coltivata (Ha,Aa,Ca)	Data Inizio Coltivazione	Semina: Epoca Tipo		Potenzialità irrigua	Presenza strutture aziendali (*) Criterio di mantenimento delle superfici	Quota (m. s.l.m.) Pendenza (%)
					Data Fine Coltivazione	Colt. Princ.	Rotaz. Colt.			
53)	IT01/04487730725/AAA05	1078015377	054 = PASCOLO ARBORATO - TARA 50% 002 = DA FORAGGIO 009 = PASCOLO MAGRO NON AVVICENDATO PER ALMENO 5 ANNI - PERMANENTE 000 000	01,22,18	11/11/2020 10/11/2021		NO		1	
54)	IT01/04487730725/AAA05	1078015379	079 = VECCE 002 = DA FORAGGIO 053 = ERBAIO IN PUREZZA, ANNUALE - NON PERMANENTE 043 = DI LEGUMINOSE 000	00,13,93	11/11/2020 10/11/2021		NO	TRADIZIONALE	9	
55)	IT01/04487730725/AAA05	1078015381	079 = VECCE 002 = DA FORAGGIO 053 = ERBAIO IN PUREZZA, ANNUALE - NON PERMANENTE 043 = DI LEGUMINOSE 000	00,08,77	11/11/2020 10/11/2021		NO	TRADIZIONALE	9	
56)	IT01/04487730725/AAA05	1078015383	079 = VECCE 002 = DA FORAGGIO 053 = ERBAIO IN PUREZZA, ANNUALE - NON PERMANENTE 043 = DI LEGUMINOSE 000	02,28,55	11/11/2020 10/11/2021		NO	TRADIZIONALE	9	
57)	IT01/04487730725/AAA05	1078015386	079 = VECCE 002 = DA FORAGGIO 053 = ERBAIO IN PUREZZA, ANNUALE - NON PERMANENTE 043 = DI LEGUMINOSE 000	04,88,79	11/11/2020 10/11/2021		NO	TRADIZIONALE	9	
58)	IT01/04487730725/AAA05	1078015387	079 = VECCE 002 = DA FORAGGIO 053 = ERBAIO IN PUREZZA, ANNUALE - NON PERMANENTE 043 = DI LEGUMINOSE 000	03,94,67	11/11/2020 10/11/2021		NO	TRADIZIONALE	9	
59)	IT01/04487730725/AAA05	1078015389	079 = VECCE 002 = DA FORAGGIO 053 = ERBAIO IN PUREZZA, ANNUALE - NON PERMANENTE 043 = DI LEGUMINOSE 000	07,51,00	11/11/2020 10/11/2021		NO	TRADIZIONALE	9	
60)	IT01/04487730725/AAA05	1078015391	079 = VECCE 002 = DA FORAGGIO 053 = ERBAIO IN PUREZZA, ANNUALE - NON PERMANENTE 043 = DI LEGUMINOSE 000	00,06,45	11/11/2020 10/11/2021		NO	TRADIZIONALE	9	
61)	IT01/04487730725/AAA05	1078015393	079 = VECCE 002 = DA FORAGGIO 053 = ERBAIO IN PUREZZA, ANNUALE - NON PERMANENTE 043 = DI LEGUMINOSE 000	00,31,01	11/11/2020 10/11/2021		NO	TRADIZIONALE	9	
62)	IT01/04487730725/AAA05	1078015395	079 = VECCE 002 = DA FORAGGIO 053 = ERBAIO IN PUREZZA, ANNUALE - NON PERMANENTE 043 = DI LEGUMINOSE 000	00,38,88	11/11/2020 10/11/2021		NO	TRADIZIONALE	9	
63)	IT01/04487730725/AAA05	1078015398	079 = VECCE 002 = DA FORAGGIO 053 = ERBAIO IN PUREZZA, ANNUALE - NON PERMANENTE 043 = DI LEGUMINOSE 000	01,96,40	11/11/2020 10/11/2021		NO	TRADIZIONALE	9	
64)	IT01/04487730725/AAA05	1078015399	079 = VECCE 002 = DA FORAGGIO 053 = ERBAIO IN PUREZZA, ANNUALE - NON PERMANENTE 043 = DI LEGUMINOSE 000	00,00,14	11/11/2020 10/11/2021		NO	TRADIZIONALE	9	
65)	IT01/04487730725/AAA05	1078015401	054 = PASCOLO ARBORATO - TARA 50% 002 = DA FORAGGIO 009 = PASCOLO MAGRO NON AVVICENDATO PER ALMENO 5 ANNI - PERMANENTE 000 000	00,61,75	11/11/2020 10/11/2021		NO		1	

ISOLA	Apezzamento	Occupazione del suolo - Destinazione d'uso - Uso - Qualità - Varietà	Impianto arboreo: Anno di impianto Allevamento Sesto Numero di piante	Supe. coltivata (Ha, Aa, Ca)	Data Inizio Coltivazione	Semina: Epoca Tipo		Potenzialità irrigua	Presenza strutture aziendali (*) Criterio di mantenimento delle superfici	Quota (m. s.l.m.) Pendenza (%)
					Data Fine Coltivazione	Colt. Princ.	Rotaz. Colt.			
66)	IT01/04487730725/AAA05	1078015403	079 = VECCO 002 = DA FORAGGIO 053 = ERBAIO IN PUREZZA, ANNUALE - NON PERMANENTE 043 = DI LEGUMINOSE 000	01,80,30	11/11/2020			NO	TRADIZIONALE	9
67)	IT01/04487730725/AAA05	1078015405	079 = VECCO 002 = DA FORAGGIO 053 = ERBAIO IN PUREZZA, ANNUALE - NON PERMANENTE 043 = DI LEGUMINOSE 000	00,04,15	11/11/2020			NO	TRADIZIONALE	9
68)	IT01/04487730725/AAA05	1078015407	079 = VECCO 002 = DA FORAGGIO 053 = ERBAIO IN PUREZZA, ANNUALE - NON PERMANENTE 043 = DI LEGUMINOSE 000	00,00,04	11/11/2020			NO	TRADIZIONALE	9
69)	IT01/04487730725/AAA05	1078015409	660 = MANUFATTI 000 000 000	00,46,88	11/11/2020			NO		
70)	IT01/04487730725/AAA05	1078015411	054 = PASCOLO ARBORATO - TARA 50% 002 = DA FORAGGIO 009 = PASCOLO MAGRO NON AVVICENDATO PER ALMENO 5 ANNI - PERMANENTE 000 000	00,77,63	11/11/2020			NO		1
71)	IT01/04487730725/AAA05	1078015413	063 = PASCOLO POLIFITA CON ROCCIA AFFIORANTE TARA 20% 002 = DA FORAGGIO 009 = PASCOLO MAGRO NON AVVICENDATO PER ALMENO 5 ANNI - PERMANENTE 000 000	02,03,76	11/11/2020			NO		1
72)	IT01/04487730725/AAA05	1078015416	063 = PASCOLO POLIFITA CON ROCCIA AFFIORANTE TARA 20% 002 = DA FORAGGIO 009 = PASCOLO MAGRO NON AVVICENDATO PER ALMENO 5 ANNI - PERMANENTE 000 000	00,90,69	11/11/2020			NO		1
73)	IT01/04487730725/AAA05	1078015417	063 = PASCOLO POLIFITA CON ROCCIA AFFIORANTE TARA 20% 002 = DA FORAGGIO 009 = PASCOLO MAGRO NON AVVICENDATO PER ALMENO 5 ANNI - PERMANENTE 000 000	00,78,47	11/11/2020			NO		1
74)	IT01/04487730725/AAA05	1078015419	660 = MANUFATTI 000 000 000 000	00,63,54	11/11/2020			NO		
75)	IT01/04487730725/AAA05	1078015421	660 = MANUFATTI 000 000 000 000	00,21,62	11/11/2020			NO		
76)	IT01/04487730725/AAA05	1078015423	002 = GRANO (FRUMENTO) DURO 011 = FAVE, SEMI, GRANELLA 000 000 000	00,21,40	11/11/2020			NO	TRADIZIONALE	9
77)	IT01/04487730725/AAA05	1078015425	780 = USO NON AGRICOLO - TARE 000 000 000 000	00,11,79	11/11/2020			NO		
78)	IT01/04487730725/AAA05	1078015435	079 = VECCO 002 = DA FORAGGIO 053 = ERBAIO IN PUREZZA, ANNUALE - NON PERMANENTE 043 = DI LEGUMINOSE 000	00,04,75	11/11/2020			NO	TRADIZIONALE	9

ISOLA	Apezzamento	Occupazione del suolo - Destinazione d'uso - Uso - Qualità - Varietà	Impianto arboreo: Anno di impianto Allevamento Sesto Numero di piante	Supe. coltivata (Ha,Aa,Ca)	Data Inizio Coltivazione	Semina: Epoca Tipo		Potenzialità irrigua	Presenza strutture aziendali (*) Criterio di mantenimento delle superfici	Quota (m. s.l.m.) Pendenza (%)
					Data Fine Coltivazione	Colt. Princ.	Rotaz. Colt.			
79)	IT01/04487730725/AAA05	1078015427	079 = VECCE 002 = DA FORAGGIO 053 = ERBAIO IN PUREZZA, ANNUALE - NON PERMANENTE 043 = DI LEGUMINOSE 000	00,04,02	11/11/2020					
					10/11/2021		NO	TRADIZIONALE	9	
80)	IT01/04487730725/AAA05	1078015429	054 = PASCOLO ARBORATO - TARA 50% 002 = DA FORAGGIO 009 = PASCOLO MAGRO NON AVVICENDATO PER ALMENO 5 ANNI - PERMANENTE 000 000	00,06,20	11/11/2020					
					10/11/2021		NO		1	
81)	IT01/04487730725/AAA05	1078015431	060 = MANUFATTI 000 000 000	00,05,74	11/11/2020					
					10/11/2021		NO			
82)	IT01/04487730725/AAA05	1078015433	079 = VECCE 002 = DA FORAGGIO 053 = ERBAIO IN PUREZZA, ANNUALE - NON PERMANENTE 043 = DI LEGUMINOSE 000	00,05,74	11/11/2020					
					10/11/2021		NO	TRADIZIONALE	9	
83)	IT01/04487730725/AAA05	1078015211	079 = VECCE 002 = DA FORAGGIO 053 = ERBAIO IN PUREZZA, ANNUALE - NON PERMANENTE 043 = DI LEGUMINOSE 000	00,40,65	11/11/2020					
					10/11/2021		NO	TRADIZIONALE	9	
84)	IT01/04487730725/AAA05	1078015213	079 = VECCE 002 = DA FORAGGIO 053 = ERBAIO IN PUREZZA, ANNUALE - NON PERMANENTE 043 = DI LEGUMINOSE 000	01,76,96	11/11/2020					
					10/11/2021		NO	TRADIZIONALE	9	
85)	IT01/04487730725/AAA05	1078015215	079 = VECCE 002 = DA FORAGGIO 053 = ERBAIO IN PUREZZA, ANNUALE - NON PERMANENTE 043 = DI LEGUMINOSE 000	01,72,29	11/11/2020					
					10/11/2021		NO	TRADIZIONALE	9	
86)	IT01/04487730725/AAA05	1078015217	079 = VECCE 002 = DA FORAGGIO 053 = ERBAIO IN PUREZZA, ANNUALE - NON PERMANENTE 043 = DI LEGUMINOSE 000	00,29,86	11/11/2020					
					10/11/2021		NO	TRADIZIONALE	9	
87)	IT01/04487730725/AAA05	1078015219	054 = PASCOLO ARBORATO - TARA 50% 002 = DA FORAGGIO 009 = PASCOLO MAGRO NON AVVICENDATO PER ALMENO 5 ANNI - PERMANENTE 000 000	00,03,18	11/11/2020					
					10/11/2021		NO		1	
88)	IT01/04487730725/AAA05	1078015221	054 = PASCOLO ARBORATO - TARA 50% 002 = DA FORAGGIO 009 = PASCOLO MAGRO NON AVVICENDATO PER ALMENO 5 ANNI - PERMANENTE 000 000	05,13,97	11/11/2020					
					10/11/2021		NO		1	
89)	IT01/04487730725/AAA05	1078015223	079 = VECCE 002 = DA FORAGGIO 053 = ERBAIO IN PUREZZA, ANNUALE - NON PERMANENTE 043 = DI LEGUMINOSE 000	02,62,81	11/11/2020					
					10/11/2021		NO	TRADIZIONALE	9	
90)	IT01/04487730725/AAA05	1078015145	079 = VECCE 002 = DA FORAGGIO 053 = ERBAIO IN PUREZZA, ANNUALE - NON PERMANENTE 043 = DI LEGUMINOSE 000	00,51,33	11/11/2020					
					10/11/2021		NO	TRADIZIONALE	9	
91)	IT01/04487730725/AAA05	1078015147	002 = GRANO (FRUMENTO) DURO 011 = FAVE, SEMI, GRANELLA 000 000 000	01,42,77	11/11/2020					
					10/11/2021		NO	TRADIZIONALE	9	

ISOLA	Apezzamento	Occupazione del suolo - Destinazione d'uso - Uso - Qualità - Varietà	Impianto arboreo: Anno di impianto Allevamento Sesto Numero di piante	Supe. coltivata (Ha, Aa, Ca)	Data Inizio Coltivazione	Semina: Epoca Tipo		Potenzialità irrigua	Presenza strutture aziendali (*) Criterio di mantenimento delle superfici	Quota (m. s.l.m.) Pendenza (%)
					Data Fine Coltivazione	Colt. Princ.	Rotaz. Colt.			
92)	IT01/04487730725/AAA05	1078015150	218 = PASCOLO CON PRATICHE TRADIZIONALI 002 = DA FORAGGIO 009 = PASCOLO MAGRO NON AVVICENDATO PER ALMENO 5 ANNI - PERMANENTE 150 = COEFFICIENTE DI RIDUZIONE 50% 000	41,53,75	11/11/2020			NO	1	
93)	IT01/04487730725/AAA05	1078015151	218 = PASCOLO CON PRATICHE TRADIZIONALI 002 = DA FORAGGIO 009 = PASCOLO MAGRO NON AVVICENDATO PER ALMENO 5 ANNI - PERMANENTE 150 = COEFFICIENTE DI RIDUZIONE 50% 000	05,09,94	11/11/2020			NO	1	
94)	IT01/04487730725/AAA05	1078015153	054 = PASCOLO ARBORATO - TARA 50% 002 = DA FORAGGIO 009 = PASCOLO MAGRO NON AVVICENDATO PER ALMENO 5 ANNI - PERMANENTE 000	00,02,78	11/11/2020			NO	1	
95)	IT01/04487730725/AAA05	1078015155	054 = PASCOLO ARBORATO - TARA 50% 002 = DA FORAGGIO 009 = PASCOLO MAGRO NON AVVICENDATO PER ALMENO 5 ANNI - PERMANENTE 000	00,20,98	11/11/2020			NO	1	
96)	IT01/04487730725/AAA05	1078015157	054 = PASCOLO ARBORATO - TARA 50% 002 = DA FORAGGIO 009 = PASCOLO MAGRO NON AVVICENDATO PER ALMENO 5 ANNI - PERMANENTE 000	00,02,98	11/11/2020			NO	1	
97)	IT01/04487730725/AAA05	1078015159	054 = PASCOLO ARBORATO - TARA 50% 002 = DA FORAGGIO 009 = PASCOLO MAGRO NON AVVICENDATO PER ALMENO 5 ANNI - PERMANENTE 000	00,01,10	11/11/2020			NO	1	
98)	IT01/04487730725/AAA05	1078015161	054 = PASCOLO ARBORATO - TARA 50% 002 = DA FORAGGIO 009 = PASCOLO MAGRO NON AVVICENDATO PER ALMENO 5 ANNI - PERMANENTE 000	01,87,21	11/11/2020			NO	1	
99)	IT01/04487730725/AAA05	1078015163	054 = PASCOLO ARBORATO - TARA 50% 002 = DA FORAGGIO 009 = PASCOLO MAGRO NON AVVICENDATO PER ALMENO 5 ANNI - PERMANENTE 000	00,09,16	11/11/2020			NO	1	
100)	IT01/04487730725/AAA05	1078015165	054 = PASCOLO ARBORATO - TARA 50% 002 = DA FORAGGIO 009 = PASCOLO MAGRO NON AVVICENDATO PER ALMENO 5 ANNI - PERMANENTE 000	01,23,05	11/11/2020			NO	1	
101)	IT01/04487730725/AAA05	1078015167	054 = PASCOLO ARBORATO - TARA 50% 002 = DA FORAGGIO 009 = PASCOLO MAGRO NON AVVICENDATO PER ALMENO 5 ANNI - PERMANENTE 000	00,22,80	11/11/2020			NO	1	
102)	IT01/04487730725/AAA05	1078015169	054 = PASCOLO ARBORATO - TARA 50% 002 = DA FORAGGIO 009 = PASCOLO MAGRO NON AVVICENDATO PER ALMENO 5 ANNI - PERMANENTE 000	00,01,25	11/11/2020			NO	1	
103)	IT01/04487730725/AAA05	1078015171	054 = PASCOLO ARBORATO - TARA 50% 002 = DA FORAGGIO 009 = PASCOLO MAGRO NON AVVICENDATO PER ALMENO 5 ANNI - PERMANENTE 000	08,34,30	11/11/2020			NO	1	
104)	IT01/04487730725/AAA05	1078015173	054 = PASCOLO ARBORATO - TARA 50% 002 = DA FORAGGIO 009 = PASCOLO MAGRO NON AVVICENDATO PER ALMENO 5 ANNI - PERMANENTE 000	00,51,83	11/11/2020			NO	1	

ISOLA	Apezzamento	Occupazione del suolo - Destinazione d'uso - Uso - Qualità - Varietà	Impianto arboreo: Anno di impianto Allevamento Sesto Numero di piante	Supe. coltivata (Ha,Aa,Ca)	Data Inizio Coltivazione	Semina: Epoca Tipo		Potenzialità irrigua	Presenza strutture aziendali	Quota (m. s.l.m.)
					Data Fine Coltivazione	Colt. Princ.	Rotaz. Colt.			
105)	IT01/04487730725/AAA05	1078015175	054 = PASCOLO ARBORATO - TARA 50% 002 = DA FORAGGIO 009 = PASCOLO MAGRO NON AVVICENDATO PER ALMENO 5 ANNI - PERMANENTE 000 000	07,03,43	11/11/2020					1
106)	IT01/04487730725/AAA05	1078015177	079 = VECCE 002 = DA FORAGGIO 053 = ERBAIO IN PUREZZA, ANNUALE - NON PERMANENTE 043 = DI LEGUMINOSE 000	00,72,06	11/11/2020					9
107)	IT01/04487730725/AAA05	1078015179	079 = VECCE 002 = DA FORAGGIO 053 = ERBAIO IN PUREZZA, ANNUALE - NON PERMANENTE 043 = DI LEGUMINOSE 000	00,39,76	11/11/2020					9
108)	IT01/04487730725/AAA05	1078015181	079 = VECCE 002 = DA FORAGGIO 053 = ERBAIO IN PUREZZA, ANNUALE - NON PERMANENTE 043 = DI LEGUMINOSE 000	00,00,89	11/11/2020					9
109)	IT01/04487730725/AAA05	1078015183	079 = VECCE 002 = DA FORAGGIO 053 = ERBAIO IN PUREZZA, ANNUALE - NON PERMANENTE 043 = DI LEGUMINOSE 000	15,71,53	11/11/2020					9
110)	IT01/04487730725/AAA05	1078015185	079 = VECCE 002 = DA FORAGGIO 053 = ERBAIO IN PUREZZA, ANNUALE - NON PERMANENTE 043 = DI LEGUMINOSE 000	11,25,02	11/11/2020					9
111)	IT01/04487730725/AAA05	1078015187	054 = PASCOLO ARBORATO - TARA 50% 002 = DA FORAGGIO 009 = PASCOLO MAGRO NON AVVICENDATO PER ALMENO 5 ANNI - PERMANENTE 000 000	09,48,59	11/11/2020					1
112)	IT01/04487730725/AAA05	1078015189	079 = VECCE 002 = DA FORAGGIO 053 = ERBAIO IN PUREZZA, ANNUALE - NON PERMANENTE 043 = DI LEGUMINOSE 000	00,32,42	11/11/2020					9
113)	IT01/04487730725/AAA05	1078015191	079 = VECCE 002 = DA FORAGGIO 053 = ERBAIO IN PUREZZA, ANNUALE - NON PERMANENTE 043 = DI LEGUMINOSE 000	00,36,33	11/11/2020					9
114)	IT01/04487730725/AAA05	1078015193	079 = VECCE 102 = DA FORAGGIO - EFA - AREA DI INTERESSE ECOLOGICO - COLTURE AZOTOFISSATRICI 053 = ERBAIO IN PUREZZA, ANNUALE - NON PERMANENTE 043 = DI LEGUMINOSE 000	04,30,13	11/11/2020					9
115)	IT01/04487730725/AAA05	1078015195	079 = VECCE 002 = DA FORAGGIO 053 = ERBAIO IN PUREZZA, ANNUALE - NON PERMANENTE 043 = DI LEGUMINOSE 000	01,48,72	11/11/2020					9
116)	IT01/04487730725/AAA05	1078015197	079 = VECCE 002 = DA FORAGGIO 053 = ERBAIO IN PUREZZA, ANNUALE - NON PERMANENTE 043 = DI LEGUMINOSE 000	01,60,30	11/11/2020					9
117)	IT01/04487730725/AAA05	1078015199	079 = VECCE 002 = DA FORAGGIO 053 = ERBAIO IN PUREZZA, ANNUALE - NON PERMANENTE 043 = DI LEGUMINOSE 000	02,53,59	11/11/2020					9

ISOLA	Apezzamento	Occupazione del suolo - Destinazione d'uso - Uso - Qualità - Varietà	Impianto arboreo: Anno di impianto Allevamento Sesto Numero di piante	Supe. coltivata (Ha, Aa, Ca)	Data Inizio Coltivazione	Semina: Epoca Tipo		Potenzialità irrigua	Presenza strutture aziendali (*) Criterio di mantenimento delle superfici	Quota (m. s.l.m.) Pendenza (%)
					Data Fine Coltivazione	Colt. Princ.	Rotaz. Colt.			
118)	IT01/04487730725/AAA05	1078015201	079 = VECCE 002 = DA FORAGGIO 053 = ERBAIO IN PUREZZA, ANNUALE - NON PERMANENTE 043 = DI LEGUMINOSE 000	00,06,50	11/11/2020			NO	TRADIZIONALE	9
119)	IT01/04487730725/AAA05	1078015203	079 = VECCE 002 = DA FORAGGIO 053 = ERBAIO IN PUREZZA, ANNUALE - NON PERMANENTE 043 = DI LEGUMINOSE 000	00,02,93	11/11/2020			NO	TRADIZIONALE	9
120)	IT01/04487730725/AAA05	1078015205	079 = VECCE 002 = DA FORAGGIO 053 = ERBAIO IN PUREZZA, ANNUALE - NON PERMANENTE 043 = DI LEGUMINOSE 000	00,07,65	11/11/2020			NO	TRADIZIONALE	9
121)	IT01/04487730725/AAA05	1078015207	079 = VECCE 002 = DA FORAGGIO 053 = ERBAIO IN PUREZZA, ANNUALE - NON PERMANENTE 043 = DI LEGUMINOSE 000	00,00,63	11/11/2020			NO	TRADIZIONALE	9
122)	IT01/04487730725/AAA05	1078015209	079 = VECCE 002 = DA FORAGGIO 053 = ERBAIO IN PUREZZA, ANNUALE - NON PERMANENTE 043 = DI LEGUMINOSE 000	00,68,58	11/11/2020			NO	TRADIZIONALE	9
123)	IT01/04487730725/AAA05	1078015225	660 = MANUFATTI 000 000 000 000	04,18,17	11/11/2020			NO		
124)	IT01/04487730725/AAA05	1078015227	079 = VECCE 002 = DA FORAGGIO 053 = ERBAIO IN PUREZZA, ANNUALE - NON PERMANENTE 043 = DI LEGUMINOSE 000	00,18,53	11/11/2020			NO	TRADIZIONALE	9
125)	IT01/04487730725/AAA05	1078015229	054 = PASCOLO ARBORATO - TARA 50% 002 = DA FORAGGIO 009 = PASCOLO MAGRO NON AVVICENDATO PER ALMENO 5 ANNI - PERMANENTE 000 000	00,68,03	11/11/2020			NO		1
126)	IT01/04487730725/AAA05	1078015231	054 = PASCOLO ARBORATO - TARA 50% 002 = DA FORAGGIO 009 = PASCOLO MAGRO NON AVVICENDATO PER ALMENO 5 ANNI - PERMANENTE 000 000	01,98,61	11/11/2020			NO		1
127)	IT01/04487730725/AAA05	1078015233	002 = GRANO (FRUMENTO) DURO 011 = FAVE, SEMI, GRANELLA 000 000 000	01,06,16	11/11/2020			NO	TRADIZIONALE	9
128)	IT01/04487730725/AAA05	1078015235	002 = GRANO (FRUMENTO) DURO 011 = FAVE, SEMI, GRANELLA 000 000 000	00,05,71	11/11/2020			NO	TRADIZIONALE	9
129)	IT01/04487730725/AAA05	1078015237	002 = GRANO (FRUMENTO) DURO 011 = FAVE, SEMI, GRANELLA 000 000 000	01,92,43	11/11/2020			NO	TRADIZIONALE	9
130)	IT01/04487730725/AAA05	1078015239	063 = PASCOLO POLIFITA CON ROCCIA AFFIORANTE TARA 20% 002 = DA FORAGGIO 009 = PASCOLO MAGRO NON AVVICENDATO PER ALMENO 5 ANNI - PERMANENTE 000 000	02,96,24	11/11/2020			NO		1

ISOLA	Apezzamento	Occupazione del suolo - Destinazione d'uso - Uso - Qualità - Varietà	Impianto arboreo: Anno di impianto Allevamento Sesto Numero di piante	Supe. coltivata (Ha,Aa,Ca)	Data Inizio Coltivazione	Semina: Epoca Tipo		Potenzialità irrigua	Presenza strutture aziendali (* Criterio di mantenimento delle superfici	Quota (m. s.l.m.) Pendenza (%)
					Data Fine Coltivazione	Colt. Princ.	Rotaz. Colt.			
131)	IT01/04487730725/AAA05	1078015241	079 = VECCIE 002 = DA FORAGGIO 053 = ERBAIO IN PUREZZA, ANNUALE - NON PERMANENTE 043 = DI LEGUMINOSE 000	02,53,43	11/11/2020					
132)	IT01/04487730725/AAA05	1078015243	063 = PASCOLO POLIFITA CON ROCCIA AFFIORANTE TARA 20% 002 = DA FORAGGIO 009 = PASCOLO MAGRO NON AVVICENDATO PER ALMENO 5 ANNI - PERMANENTE 000 000	00,10,90	11/11/2020					
133)	IT01/04487730725/AAA05	1078015245	063 = PASCOLO POLIFITA CON ROCCIA AFFIORANTE TARA 20% 002 = DA FORAGGIO 009 = PASCOLO MAGRO NON AVVICENDATO PER ALMENO 5 ANNI - PERMANENTE 000 000	00,16,58	11/11/2020					
134)	IT01/04487730725/AAA05	1078015247	063 = PASCOLO POLIFITA CON ROCCIA AFFIORANTE TARA 20% 002 = DA FORAGGIO 009 = PASCOLO MAGRO NON AVVICENDATO PER ALMENO 5 ANNI - PERMANENTE 000 000	00,00,69	11/11/2020					
135)	IT01/04487730725/AAA05	1078015249	063 = PASCOLO POLIFITA CON ROCCIA AFFIORANTE TARA 20% 002 = DA FORAGGIO 009 = PASCOLO MAGRO NON AVVICENDATO PER ALMENO 5 ANNI - PERMANENTE 000 000	00,00,52	11/11/2020					
136)	IT01/04487730725/AAA05	1078015251	660 = MANUFATTI 000 000 000 000	00,68,45	11/11/2020					
137)	IT01/04487730725/AAA05	1078015253	063 = PASCOLO POLIFITA CON ROCCIA AFFIORANTE TARA 20% 002 = DA FORAGGIO 009 = PASCOLO MAGRO NON AVVICENDATO PER ALMENO 5 ANNI - PERMANENTE 000 000	01,20,62	11/11/2020					
138)	IT01/04487730725/AAA05	1078015255	079 = VECCIE 002 = DA FORAGGIO 053 = ERBAIO IN PUREZZA, ANNUALE - NON PERMANENTE 043 = DI LEGUMINOSE 000	00,98,42	11/11/2020					
139)	IT01/04487730725/AAA05	1078015258	065 = PASCOLO POLIFITA 002 = DA FORAGGIO 009 = PASCOLO MAGRO NON AVVICENDATO PER ALMENO 5 ANNI - PERMANENTE 000 000	00,60,37	11/11/2020					
140)	IT01/04487730725/AAA05	1078015259	065 = PASCOLO POLIFITA 002 = DA FORAGGIO 009 = PASCOLO MAGRO NON AVVICENDATO PER ALMENO 5 ANNI - PERMANENTE 000 000	00,31,05	11/11/2020					
141)	IT01/04487730725/AAA05	1078015261	079 = VECCIE 002 = DA FORAGGIO 053 = ERBAIO IN PUREZZA, ANNUALE - NON PERMANENTE 043 = DI LEGUMINOSE 000	00,68,09	11/11/2020					
142)	IT01/04487730725/AAA05	1078015263	079 = VECCIE 002 = DA FORAGGIO 053 = ERBAIO IN PUREZZA, ANNUALE - NON PERMANENTE 043 = DI LEGUMINOSE 000	00,64,80	11/11/2020					
143)	IT01/04487730725/AAA05	1078015265	079 = VECCIE 002 = DA FORAGGIO 053 = ERBAIO IN PUREZZA, ANNUALE - NON PERMANENTE 043 = DI LEGUMINOSE 000	00,53,17	11/11/2020					

ISOLA	Apezzamento	Occupazione del suolo - Destinazione d'uso - Uso - Qualità - Varietà	Impianto arboreo: Anno di impianto Allevamento Sesto Numero di piante	Supe. coltivata (Ha,Aa,Ca)	Data Inizio Coltivazione Data Fine Coltivazione	Semina: Epoca Tipo		Potenzialità irrigua	Presenza strutture aziendali (*) Criterio di mantenimento delle superfici	Quota (m. s.i.m.) Pendenza (%)
						Colt. Princ.	Rotaz. Colt.			
144)	IT01/04487730725/AAA05	1078015267	065 = PASCOLO POLIFITA 002 = DA FORAGGIO 009 = PASCOLO MAGRO NON AVVICENDATO PER ALMENO 5 ANNI - PERMANENTE 000 000	00,00,10	11/11/2020 10/11/2021		NO		1	
145)	IT01/04487730725/AAA05	1078015269	065 = PASCOLO POLIFITA 002 = DA FORAGGIO 009 = PASCOLO MAGRO NON AVVICENDATO PER ALMENO 5 ANNI - PERMANENTE 000 000	00,02,27	11/11/2020 10/11/2021		NO		1	
146)	IT01/04487730725/AAA05	1078015272	065 = PASCOLO POLIFITA 002 = DA FORAGGIO 009 = PASCOLO MAGRO NON AVVICENDATO PER ALMENO 5 ANNI - PERMANENTE 000 000	00,33,33	11/11/2020 10/11/2021		NO		1	

PIANO DI COLTIVAZIONE - PARTICELLE CATASTALI (art. 9 DM 12 gennaio 2015, n. 162)

(*) I criteri di mantenimento sono descritti secondo la codifica riportata nelle circolari AGEA ACIU.2015.141 del 20 MARZO 2015 e ACIU.2015.343 del 23 LUGLIO 2015:

- 1 = PASCOLAMENTO CON ANIMALI PROPRI
- 2 = PASCOLAMENTO CON ANIMALI DI TERZI
- 3 = SFALCIO MANUALE
- 4 = SFALCIO MECCANIZZATO
- 5 = PRATICHE COLTURALI VOLTE AL MIGLIORAMENTO
- 6 = SFALCIO CON CADENZA BIENNALE
- 7 = PASCOLAMENTO E SFALCIO
- 8 = NESSUNA PRATICA
- 9 = PRATICA ORDINARIA
- 10 = PRATICA STABILITA NELL'AMBITO DELLE MISURE DI CONSERVAZIONE O DEI PIANI DI GESTIONE PRESCRITTI DAGLI ENTI GESTORI DEI SITI DI IMPORTANZA COMUNITARIA (SIC) E DELLE ZONE DI PROTEZIONE SPECIALE (ZPS).

ISOLA	Comune	Sez.	Fog.	Occupazione del suolo - Destinazione d'uso - Uso - Qualità - Varietà	Impianto arboreo: Anno di impianto Allevamento Sesto Numero di piante	Supe. coltivata (Ha,Aa,Ca)	Data Inizio Coltivazione Data Fine Coltivazione	Semina: Epoca Tipo		Potenzialità irrigua	Presenza strutture aziendali (*) Criterio di mantenimento delle superfici	Quota (m. s.i.m.) Pendenza (%)	
								Colt. Princ.	Rotaz. Colt.				
1)	ALTAMURA	00032	44	218 = PASCOLO CON PRATICHE TRADIZIONALI 002 = DA FORAGGIO 009 = PASCOLO MAGRO NON AVVICENDATO PER ALMENO 5 ANNI - PERMANENTE 150 = COEFFICIENTE DI RIDUZIONE 50% 000		31,69,43			NO		5		
2)	ALTAMURA	00032	44	063 = PASCOLO POLIFITA CON ROCCIA AFFIORANTE TARA 20% 002 = DA FORAGGIO 009 = PASCOLO MAGRO NON AVVICENDATO PER ALMENO 5 ANNI - PERMANENTE 000 000		00,90,69		NO	N.D.		1	5	
3)	ALTAMURA	00086	44	054 = PASCOLO ARBORATO - TARA 50% 002 = DA FORAGGIO 009 = PASCOLO MAGRO NON AVVICENDATO PER ALMENO 5 ANNI - PERMANENTE 000 000		07,59,27		NO	N.D.		1	2	
4)	ALTAMURA	00086	44	054 = PASCOLO ARBORATO - TARA 50% 002 = DA FORAGGIO 009 = PASCOLO MAGRO NON AVVICENDATO PER ALMENO 5 ANNI - PERMANENTE 000 000		28,79,82		NO	N.D.		1	2	
5)	ALTAMURA	00086	44	002 = GRANO (FRUMENTO) DURO 011 = FAVE, SEMI, GRANELLA 000 000 000		01,42,77	11/11/2020 10/11/2021	Epoca: autunno Tipo: TRADIZIONALE		NO		9	2
6)	ALTAMURA	00086	44	079 = VECCE 002 = DA FORAGGIO 053 = ERBAIO IN PUREZZA, ANNUALE - NON PERMANENTE 043 = DI LEGUMINOSE 000		00,29,86	11/11/2020 10/11/2021	Epoca: autunno Tipo: TRADIZIONALE		NO		9	2
7)	ALTAMURA	00086	44	079 = VECCE 002 = DA FORAGGIO 053 = ERBAIO IN PUREZZA, ANNUALE - NON PERMANENTE 043 = DI LEGUMINOSE 000		00,29,99	11/11/2020 10/11/2021	Epoca: autunno Tipo: TRADIZIONALE		NO		9	2

ISOLA	Comune	Sez.	Fog.	Occupazione del suolo - Destinazione d'uso - Usi - Qualità - Varietà	Impianto arboreo: Anno di impianto Allevamento Sesto Numero di piante	Supe. coltivata (Ha,Aa,Ca)	Data Inizio Coltivazione	Semina: Epoca Tipo		Potenzialità irrigua	Presenza strutture aziendali	Quota (m. s.l.m.)		
		Part.	Sub.				Data Fine Coltivazione	Colt. Princ.	Rotaz. Colt.				Tipologia impianto di irrigazione	(*) Criterio di mantenimento delle superfici
8)	IT01104487730725/AAA05	ALTAMURA	44	079 = VECCO 002 = DA FORAGGIO 053 = ERBAIO IN PUREZZA, ANNUALE - NON PERMANENTE 043 = DI LEGUMINOSE 000		00,40,65	11/11/2020	Epoca: autunno vernina Tipo: TRADIZIONALE		NO				
			00086				10/11/2021	NO	Seminativo		9	2		
9)	IT01104487730725/AAA05	ALTAMURA	44	079 = VECCO 002 = DA FORAGGIO 053 = ERBAIO IN PUREZZA, ANNUALE - NON PERMANENTE 043 = DI LEGUMINOSE 000		00,51,33	11/11/2020	Epoca: autunno vernina Tipo: TRADIZIONALE		NO				
			00086				10/11/2021	NO	Seminativo		9	2		
10)	IT01104487730725/AAA05	ALTAMURA	44	079 = VECCO 002 = DA FORAGGIO 053 = ERBAIO IN PUREZZA, ANNUALE - NON PERMANENTE 043 = DI LEGUMINOSE 000		01,76,96	11/11/2020	Epoca: autunno vernina Tipo: TRADIZIONALE		NO				
			00086				10/11/2021	NO	Seminativo		9	2		
11)	IT01104487730725/AAA05	ALTAMURA	44	079 = VECCO 002 = DA FORAGGIO 053 = ERBAIO IN PUREZZA, ANNUALE - NON PERMANENTE 043 = DI LEGUMINOSE 000		00,38,88	11/11/2020	Epoca: autunno vernina Tipo: TRADIZIONALE		NO				
			00087				10/11/2021	NO	Seminativo		9	4		
12)	IT01104487730725/AAA05	ALTAMURA	44	063 = PASCOLO POLIFITA CON ROCCIA AFFIORANTE TARA 20% 002 = DA FORAGGIO 009 = PASCOLO MAGRO NON AVVICENDATO PER ALMENO 5 ANNI - PERMANENTE 000 000		00,04,36					NO	N.D.	1	2
			00088											
13)	IT01104487730725/AAA05	ALTAMURA	44	079 = VECCO 002 = DA FORAGGIO 053 = ERBAIO IN PUREZZA, ANNUALE - NON PERMANENTE 043 = DI LEGUMINOSE 000		02,53,59	11/11/2020	Epoca: autunno vernina Tipo: TRADIZIONALE		NO				
			00088				10/11/2021	NO	Seminativo		9	2		
14)	IT01104487730725/AAA05	ALTAMURA	44	079 = VECCO 002 = DA FORAGGIO 053 = ERBAIO IN PUREZZA, ANNUALE - NON PERMANENTE 043 = DI LEGUMINOSE 000		00,64,80	11/11/2020	Epoca: autunno vernina Tipo: TRADIZIONALE		NO				
			00089				10/11/2021	NO	Seminativo		9	2		
15)	IT01104487730725/AAA05	ALTAMURA	44	079 = VECCO 002 = DA FORAGGIO 053 = ERBAIO IN PUREZZA, ANNUALE - NON PERMANENTE 043 = DI LEGUMINOSE 000		01,52,33	11/11/2020	Epoca: autunno vernina Tipo: TRADIZIONALE		NO				
			00090				10/11/2021	NO	Seminativo		9	4		
16)	IT01104487730725/AAA05	ALTAMURA	44	002 = GRANO (FRUMENTO) DURO 011 = FAVE, SEMI, GRANELLA 000 000 000		00,05,71	11/11/2020	Epoca: autunno vernina Tipo: TRADIZIONALE		NO				
			00092				10/11/2021	NO	Seminativo		9	6		
17)	IT01104487730725/AAA05	ALTAMURA	44	054 = PASCOLO ARBORATO - TARA 50% 002 = DA FORAGGIO 009 = PASCOLO MAGRO NON AVVICENDATO PER ALMENO 5 ANNI - PERMANENTE 000 000		00,03,18					NO	N.D.	1	7
			00094											
18)	IT01104487730725/AAA05	ALTAMURA	44	079 = VECCO 002 = DA FORAGGIO 053 = ERBAIO IN PUREZZA, ANNUALE - NON PERMANENTE 043 = DI LEGUMINOSE 000		02,53,43	11/11/2020	Epoca: autunno vernina Tipo: TRADIZIONALE		NO				
			00094				10/11/2021	NO	Seminativo		9	7		
19)	IT01104487730725/AAA05	ALTAMURA	44	079 = VECCO 002 = DA FORAGGIO 053 = ERBAIO IN PUREZZA, ANNUALE - NON PERMANENTE 043 = DI LEGUMINOSE 000		04,88,53	11/11/2020	Epoca: autunno vernina Tipo: TRADIZIONALE		NO				
			00096				10/11/2021	NO	Seminativo		9	6		
20)	IT01104487730725/AAA05	ALTAMURA	44	063 = PASCOLO POLIFITA CON ROCCIA AFFIORANTE TARA 20% 002 = DA FORAGGIO 009 = PASCOLO MAGRO NON AVVICENDATO PER ALMENO 5 ANNI - PERMANENTE 000 000		00,15,27					NO	N.D.	1	7
			00097											

ISOLA	Comune	Sez.	Fog.	Occupazione del suolo - Destinazione d'uso - Uso - Qualità - Varietà	Impianto arboreo: Anno di impianto Allevamento Sesto Numero di piante	Supe. coltivata (Ha,Aa,Ca)	Data Inizio Coltivazione	Semina: Epoca Tipo		Potenzialità irrigua	Presenza strutture aziendali (* Criterio di mantenimento delle superfici)	Quota (m. s.l.m.) Pendenza (%)
		Part.	Sub.				Data Fine Coltivazione	Colt. Princ.	Rotaz. Colt.			
21)	IT0104487730725/AAA05	ALTAMURA	00097	44	063 = PASCOLO POLIFITA CON ROCCIA AFFIORANTE TARA 20% 002 = DA FORAGGIO 009 = PASCOLO MAGRO NON AVVICENDATO PER ALMENO 5 ANNI - PERMANENTE 000 000	00,31,59			NO	N.D.	1	7
22)	IT0104487730725/AAA05	ALTAMURA	00097	44	063 = PASCOLO POLIFITA CON ROCCIA AFFIORANTE TARA 20% 002 = DA FORAGGIO 009 = PASCOLO MAGRO NON AVVICENDATO PER ALMENO 5 ANNI - PERMANENTE 000 000	01,20,62			NO	N.D.	1	7
23)	IT0104487730725/AAA05	ALTAMURA	00097	44	063 = PASCOLO POLIFITA CON ROCCIA AFFIORANTE TARA 20% 002 = DA FORAGGIO 009 = PASCOLO MAGRO NON AVVICENDATO PER ALMENO 5 ANNI - PERMANENTE 000 000	02,96,24			NO	N.D.	1	7
24)	IT0104487730725/AAA05	ALTAMURA	00097	44	079 = VECCE 002 = DA FORAGGIO 053 = ERBAIO IN PUREZZA, ANNUALE - NON PERMANENTE 043 = DI LEGUMINOSE 000	04,83,64	11/11/2020	Epoca: autunno vermina Tipo: TRADIZIONALE		NO	9	7
25)	IT0104487730725/AAA05	ALTAMURA	00097	44	079 = VECCE 002 = DA FORAGGIO 053 = ERBAIO IN PUREZZA, ANNUALE - NON PERMANENTE 043 = DI LEGUMINOSE 000	10,31,48	11/11/2020	Epoca: autunno vermina Tipo: TRADIZIONALE		NO	9	7
26)	IT0104487730725/AAA05	ALTAMURA	00098	44	054 = PASCOLO ARBORATO - TARA 50% 002 = DA FORAGGIO 009 = PASCOLO MAGRO NON AVVICENDATO PER ALMENO 5 ANNI - PERMANENTE 000 000	00,68,03			NO	N.D.	1	8
27)	IT0104487730725/AAA05	ALTAMURA	00098	44	054 = PASCOLO ARBORATO - TARA 50% 002 = DA FORAGGIO 009 = PASCOLO MAGRO NON AVVICENDATO PER ALMENO 5 ANNI - PERMANENTE 000 000	01,98,61			NO	N.D.	1	8
28)	IT0104487730725/AAA05	ALTAMURA	00098	44	079 = VECCE 002 = DA FORAGGIO 053 = ERBAIO IN PUREZZA, ANNUALE - NON PERMANENTE 043 = DI LEGUMINOSE 000	00,07,39	11/11/2020	Epoca: autunno vermina Tipo: TRADIZIONALE		NO	9	8
29)	IT0104487730725/AAA05	ALTAMURA	00098	44	079 = VECCE 002 = DA FORAGGIO 053 = ERBAIO IN PUREZZA, ANNUALE - NON PERMANENTE 043 = DI LEGUMINOSE 000	00,84,86	11/11/2020	Epoca: autunno vermina Tipo: TRADIZIONALE		NO	9	8
30)	IT0104487730725/AAA05	ALTAMURA	00098	44	079 = VECCE 002 = DA FORAGGIO 053 = ERBAIO IN PUREZZA, ANNUALE - NON PERMANENTE 043 = DI LEGUMINOSE 000	00,93,54	11/11/2020	Epoca: autunno vermina Tipo: TRADIZIONALE		NO	9	8
31)	IT0104487730725/AAA05	ALTAMURA	00099	44	054 = PASCOLO ARBORATO - TARA 50% 002 = DA FORAGGIO 009 = PASCOLO MAGRO NON AVVICENDATO PER ALMENO 5 ANNI - PERMANENTE 000 000	00,06,20			NO	N.D.	1	8
32)	IT0104487730725/AAA05	ALTAMURA	00099	44	054 = PASCOLO ARBORATO - TARA 50% 002 = DA FORAGGIO 009 = PASCOLO MAGRO NON AVVICENDATO PER ALMENO 5 ANNI - PERMANENTE 000 000	00,77,63			NO	N.D.	1	8
33)	IT0104487730725/AAA05	ALTAMURA	00099	44	054 = PASCOLO ARBORATO - TARA 50% 002 = DA FORAGGIO 009 = PASCOLO MAGRO NON AVVICENDATO PER ALMENO 5 ANNI - PERMANENTE 000 000	01,22,18			NO	N.D.	1	8

ISOLA	Comune	Sez.	Fog.	Occupazione del suolo - Destinazione d'uso - Uso - Qualità - Varietà	Impianto arboreo: Anno di impianto Allevamento Sesto Numero di piante	Supe. coltivata (Ha,Aa,Ca)	Data Inizio Coltivazione	Semina: Epoca Tipo		Potenzialità irrigua	Presenza strutture aziendali (*) Criterio di mantenimento delle superfici	Quota (m. s.l.m.) Pendenza (%)
		Part.	Sub.				Data Fine Coltivazione	Colt. Princ.	Rotaz. Colt.			
34)	IT01/04487730725/AAA05	ALTAMURA	44	079 = VECCE 002 = DA FORAGGIO 053 = ERBAIO IN PUREZZA, ANNUALE - NON PERMANENTE 043 = DI LEGUMINOSE 000		09,05,07	11/11/2020	Epoca: autunno Tipo: TRADIZIONALE	NO		9	8
			00099				10/11/2021	NO	Seminativo			
35)	IT01/04487730725/AAA05	ALTAMURA	44	054 = PASCOLO ARBORATO - TARA 50% 002 = DA FORAGGIO 009 = PASCOLO MAGRO NON AVVICENDATO PER ALMENO 5 ANNI - PERMANENTE 000		00,09,14			NO	N.D.	1	8
			00100									
36)	IT01/04487730725/AAA05	ALTAMURA	44	054 = PASCOLO ARBORATO - TARA 50% 002 = DA FORAGGIO 009 = PASCOLO MAGRO NON AVVICENDATO PER ALMENO 5 ANNI - PERMANENTE 000		07,03,43			NO	N.D.	1	8
			00100									
37)	IT01/04487730725/AAA05	ALTAMURA	44	079 = VECCE 002 = DA FORAGGIO 053 = ERBAIO IN PUREZZA, ANNUALE - NON PERMANENTE 043 = DI LEGUMINOSE 000		00,07,04	11/11/2020	Epoca: autunno Tipo: TRADIZIONALE	NO		9	8
			00100				10/11/2021	NO	Seminativo			
38)	IT01/04487730725/AAA05	ALTAMURA	44	079 = VECCE 002 = DA FORAGGIO 053 = ERBAIO IN PUREZZA, ANNUALE - NON PERMANENTE 043 = DI LEGUMINOSE 000		00,13,42	11/11/2020	Epoca: autunno Tipo: TRADIZIONALE	NO		9	8
			00100				10/11/2021	NO	Seminativo			
39)	IT01/04487730725/AAA05	ALTAMURA	44	079 = VECCE 002 = DA FORAGGIO 053 = ERBAIO IN PUREZZA, ANNUALE - NON PERMANENTE 043 = DI LEGUMINOSE 000		00,14,46	11/11/2020	Epoca: autunno Tipo: TRADIZIONALE	NO		9	8
			00100				10/11/2021	NO	Seminativo			
40)	IT01/04487730725/AAA05	ALTAMURA	44	079 = VECCE 002 = DA FORAGGIO 053 = ERBAIO IN PUREZZA, ANNUALE - NON PERMANENTE 043 = DI LEGUMINOSE 000		00,32,52	11/11/2020	Epoca: autunno Tipo: TRADIZIONALE	NO		9	8
			00100				10/11/2021	NO	Seminativo			
41)	IT01/04487730725/AAA05	ALTAMURA	44	079 = VECCE 002 = DA FORAGGIO 053 = ERBAIO IN PUREZZA, ANNUALE - NON PERMANENTE 043 = DI LEGUMINOSE 000		00,36,33	11/11/2020	Epoca: autunno Tipo: TRADIZIONALE	NO		9	8
			00100				10/11/2021	NO	Seminativo			
42)	IT01/04487730725/AAA05	ALTAMURA	44	079 = VECCE 002 = DA FORAGGIO 053 = ERBAIO IN PUREZZA, ANNUALE - NON PERMANENTE 043 = DI LEGUMINOSE 000		00,39,76	11/11/2020	Epoca: autunno Tipo: TRADIZIONALE	NO		9	8
			00100				10/11/2021	NO	Seminativo			
43)	IT01/04487730725/AAA05	ALTAMURA	44	079 = VECCE 002 = DA FORAGGIO 053 = ERBAIO IN PUREZZA, ANNUALE - NON PERMANENTE 043 = DI LEGUMINOSE 000		00,53,17	11/11/2020	Epoca: autunno Tipo: TRADIZIONALE	NO		9	8
			00100				10/11/2021	NO	Seminativo			
44)	IT01/04487730725/AAA05	ALTAMURA	44	079 = VECCE 002 = DA FORAGGIO 053 = ERBAIO IN PUREZZA, ANNUALE - NON PERMANENTE 043 = DI LEGUMINOSE 000		00,97,95	11/11/2020	Epoca: autunno Tipo: TRADIZIONALE	NO		9	8
			00100				10/11/2021	NO	Seminativo			
45)	IT01/04487730725/AAA05	ALTAMURA	44	079 = VECCE 002 = DA FORAGGIO 053 = ERBAIO IN PUREZZA, ANNUALE - NON PERMANENTE 043 = DI LEGUMINOSE 000		07,51,00	11/11/2020	Epoca: autunno Tipo: TRADIZIONALE	NO		9	7
			00101				10/11/2021	NO	Seminativo			
46)	IT01/04487730725/AAA05	ALTAMURA	44	065 = PASCOLO POLIFITA 002 = DA FORAGGIO 009 = PASCOLO MAGRO NON AVVICENDATO PER ALMENO 5 ANNI - PERMANENTE 000		00,00,36			NO	N.D.	1	2
			00102									

ISOLA	Comune	Sez.	Fog.	Occupazione del suolo - Destinazione d'uso - Uso - Qualità - Varietà	Impianto arboreo: Anno di impianto Allevamento Sesto Numero di piante	Supe. coltivata (Ha,Aa,Ca)	Data Inizio Coltivazione	Semina: Epoca Tipo		Potenzialità irrigua	Presenza strutture aziendali	Quota (m. s.l.m.)	
		Part.	Sub.					Data Fine Coltivazione	Colt. Princ.				Rotaz. Colt.
47)	IT0104487730725/AAA05	ALTAMURA	44	063 = PASCOLO POLIFITA CON ROCCIA AFFIORANTE TARA 20% 002 = DA FORAGGIO 009 = PASCOLO MAGRO NON AVVICENDATO PER ALMENO 5 ANNI - PERMANENTE 000 000		00,87,19						1	2
48)	IT0104487730725/AAA05	ALTAMURA	44	063 = PASCOLO POLIFITA CON ROCCIA AFFIORANTE TARA 20% 002 = DA FORAGGIO 009 = PASCOLO MAGRO NON AVVICENDATO PER ALMENO 5 ANNI - PERMANENTE 000 000		00,27,48						1	9
49)	IT0104487730725/AAA05	ALTAMURA	44	063 = PASCOLO POLIFITA CON ROCCIA AFFIORANTE TARA 20% 002 = DA FORAGGIO 009 = PASCOLO MAGRO NON AVVICENDATO PER ALMENO 5 ANNI - PERMANENTE 000 000		00,41,47						1	9
50)	IT0104487730725/AAA05	ALTAMURA	44	079 = VECCE 002 = DA FORAGGIO 053 = ERBAIO IN PUREZZA, ANNUALE - NON PERMANENTE 043 = DI LEGUMINOSE 000		01,80,30	11/11/2020	Epoca: autunno vernina Tipo: TRADIZIONALE		NO		9	9
51)	IT0104487730725/AAA05	ALTAMURA	44	079 = VECCE 002 = DA FORAGGIO 053 = ERBAIO IN PUREZZA, ANNUALE - NON PERMANENTE 043 = DI LEGUMINOSE 000		02,28,40	11/11/2020	Epoca: autunno vernina Tipo: TRADIZIONALE		NO		9	9
52)	IT0104487730725/AAA05	ALTAMURA	44	079 = VECCE 002 = DA FORAGGIO 053 = ERBAIO IN PUREZZA, ANNUALE - NON PERMANENTE 043 = DI LEGUMINOSE 000		03,94,67	11/11/2020	Epoca: autunno vernina Tipo: TRADIZIONALE		NO		9	9
53)	IT0104487730725/AAA05	ALTAMURA	44	780 = USO NON AGRICOLO - TARE 000 000 000		00,11,79							9
54)	IT0104487730725/AAA05	ALTAMURA	44	065 = PASCOLO POLIFITA 002 = DA FORAGGIO 009 = PASCOLO MAGRO NON AVVICENDATO PER ALMENO 5 ANNI - PERMANENTE 000 000		00,60,37						1	9
55)	IT0104487730725/AAA05	ALTAMURA	44	218 = PASCOLO CON PRATICHE TRADIZIONALI 002 = DA FORAGGIO 009 = PASCOLO MAGRO NON AVVICENDATO PER ALMENO 5 ANNI - PERMANENTE 150 = COEFFICIENTE DI RIDUZIONE 50% 000		05,09,94				NO		1	9
56)	IT0104487730725/AAA05	ALTAMURA	44	063 = PASCOLO POLIFITA CON ROCCIA AFFIORANTE TARA 20% 002 = DA FORAGGIO 009 = PASCOLO MAGRO NON AVVICENDATO PER ALMENO 5 ANNI - PERMANENTE 000 000		00,78,47						1	9
57)	IT0104487730725/AAA05	ALTAMURA	44	065 = PASCOLO POLIFITA 002 = DA FORAGGIO 009 = PASCOLO MAGRO NON AVVICENDATO PER ALMENO 5 ANNI - PERMANENTE 000 000		00,00,10						1	5
58)	IT0104487730725/AAA05	ALTAMURA	44	065 = PASCOLO POLIFITA 002 = DA FORAGGIO 009 = PASCOLO MAGRO NON AVVICENDATO PER ALMENO 5 ANNI - PERMANENTE 000 000		00,02,27						1	5
59)	IT0104487730725/AAA05	ALTAMURA	44	064 = PASCOLO ARBORATO - TARA 50% 002 = DA FORAGGIO 009 = PASCOLO MAGRO NON AVVICENDATO PER ALMENO 5 ANNI - PERMANENTE 000 000		00,51,83				NO		1	5

ISOLA	Comune	Sez.	Fog.	Occupazione del suolo - Destinazione d'uso - Uso - Qualità - Varietà	Impianto arboreo: Anno di impianto Allevamento Sesto Numero di piante	Supe. coltivata (Ha, Aa, Ca)	Data Inizio Coltivazione Data Fine Coltivazione	Semina: Epoca Tipo		Potenzialità irrigua Tipologia impianto di irrigazione	Presenza strutture aziendali (*) Criterio di mantenimento delle superfici	Quota (m. s.l.m.) Pendenza (%)
		Part.	Sub.					Colt. Princ.	Rotaz. Colt.			
60)	ALTAMURA	00106	44	218 = PASCOLO CON PRATICHE TRADIZIONALI 002 = DA FORAGGIO 009 = PASCOLO MAGRO NON AVVICENDATO PER ALMENO 5 ANNI - PERMANENTE 150 = COEFFICIENTE DI RIDUZIONE 50% 000		00,68,08				NO	1	2
61)	ALTAMURA	00106	44	063 = PASCOLO POLIFITA CON ROCCIA AFFIORANTE TARA 20% 002 = DA FORAGGIO 009 = PASCOLO MAGRO NON AVVICENDATO PER ALMENO 5 ANNI - PERMANENTE 000		00,01,04				NO	1	2
62)	ALTAMURA	00107	44	054 = PASCOLO ARBORATO - TARA 50% 002 = DA FORAGGIO 009 = PASCOLO MAGRO NON AVVICENDATO PER ALMENO 5 ANNI - PERMANENTE 000		00,03,25				NO	1	7
63)	ALTAMURA	00107	44	054 = PASCOLO ARBORATO - TARA 50% 002 = DA FORAGGIO 009 = PASCOLO MAGRO NON AVVICENDATO PER ALMENO 5 ANNI - PERMANENTE 000		00,17,61				NO	1	7
64)	ALTAMURA	00107	44	054 = PASCOLO ARBORATO - TARA 50% 002 = DA FORAGGIO 009 = PASCOLO MAGRO NON AVVICENDATO PER ALMENO 5 ANNI - PERMANENTE 000		08,34,30				NO	1	7
65)	ALTAMURA	00107	44	002 = GRANO (FRUMENTO) DURO 011 = FAVE, SEMI, GRANELLA 000 000 000		00,21,40	11/11/2020	Epoca: autunno vermina Tipo: TRADIZIONALE		NO	9	7
66)	ALTAMURA	00107	44	079 = VECCE 002 = DA FORAGGIO 053 = ERBAIO IN PUREZZA, ANNUALE - NON PERMANENTE 043 = DI LEGUMINOSE 000		00,04,02	11/11/2020	Epoca: autunno vermina Tipo: TRADIZIONALE		NO	9	7
67)	ALTAMURA	00107	44	079 = VECCE 002 = DA FORAGGIO 053 = ERBAIO IN PUREZZA, ANNUALE - NON PERMANENTE 043 = DI LEGUMINOSE 000		00,04,15	11/11/2020	Epoca: autunno vermina Tipo: TRADIZIONALE		NO	9	7
68)	ALTAMURA	00107	44	079 = VECCE 002 = DA FORAGGIO 053 = ERBAIO IN PUREZZA, ANNUALE - NON PERMANENTE 043 = DI LEGUMINOSE 000		00,04,75	11/11/2020	Epoca: autunno vermina Tipo: TRADIZIONALE		NO	9	7
69)	ALTAMURA	00107	44	079 = VECCE 002 = DA FORAGGIO 053 = ERBAIO IN PUREZZA, ANNUALE - NON PERMANENTE 043 = DI LEGUMINOSE 000		00,05,74	11/11/2020	Epoca: autunno vermina Tipo: TRADIZIONALE		NO	9	7
70)	ALTAMURA	00107	44	079 = VECCE 002 = DA FORAGGIO 053 = ERBAIO IN PUREZZA, ANNUALE - NON PERMANENTE 043 = DI LEGUMINOSE 000		00,06,45	11/11/2020	Epoca: autunno vermina Tipo: TRADIZIONALE		NO	9	7
71)	ALTAMURA	00107	44	079 = VECCE 002 = DA FORAGGIO 053 = ERBAIO IN PUREZZA, ANNUALE - NON PERMANENTE 043 = DI LEGUMINOSE 000		00,08,77	11/11/2020	Epoca: autunno vermina Tipo: TRADIZIONALE		NO	9	7
72)	ALTAMURA	00107	44	079 = VECCE 002 = DA FORAGGIO 053 = ERBAIO IN PUREZZA, ANNUALE - NON PERMANENTE 043 = DI LEGUMINOSE 000		00,13,93	11/11/2020	Epoca: autunno vermina Tipo: TRADIZIONALE		NO	9	7

ISOLA	Comune	Sez.	Fog.	Occupazione del suolo - Destinazione d'uso - Uso - Qualità - Varietà	Impianto arboreo: Anno di impianto Allevamento Sesto Numero di piante	Supe. coltivata (Ha,Aa,Ca)	Data Inizio Coltivazione	Semina: Epoca Tipo		Potenzialità irrigua	Presenza strutture aziendali	Quota (m. s.l.m.)
		Part.	Sub.				Data Fine Coltivazione	Colt. Princ.	Rotaz. Colt.			
73)	IT01/04487730725/AAA05	ALTAMURA	44	079 = VECCO 002 = DA FORAGGIO 053 = ERBAIO IN PUREZZA, ANNUALE - NON PERMANENTE 043 = DI LEGUMINOSE 000		00,18,53	11/11/2020	Epoca: autunno vermina Tipo: TRADIZIONALE		NO		
			00107				10/11/2021	NO	Seminativo		9	7
74)	IT01/04487730725/AAA05	ALTAMURA	44	079 = VECCO 002 = DA FORAGGIO 053 = ERBAIO IN PUREZZA, ANNUALE - NON PERMANENTE 043 = DI LEGUMINOSE 000		00,31,01	11/11/2020	Epoca: autunno vermina Tipo: TRADIZIONALE		NO		
			00107				10/11/2021	NO	Seminativo		9	7
75)	IT01/04487730725/AAA05	ALTAMURA	44	079 = VECCO 002 = DA FORAGGIO 053 = ERBAIO IN PUREZZA, ANNUALE - NON PERMANENTE 043 = DI LEGUMINOSE 000		01,96,40	11/11/2020	Epoca: autunno vermina Tipo: TRADIZIONALE		NO		
			00107				10/11/2021	NO	Seminativo		9	7
76)	IT01/04487730725/AAA05	ALTAMURA	44	054 = PASCOLO ARBORATO - TARA 50% 002 = DA FORAGGIO 009 = PASCOLO MAGRO NON AVVICENDATO PER ALMENO 5 ANNI - PERMANENTE 000 000		01,87,21				NO		
			00108					NO	N.D.		1	5
77)	IT01/04487730725/AAA05	ALTAMURA	44	054 = PASCOLO ARBORATO - TARA 50% 002 = DA FORAGGIO 009 = PASCOLO MAGRO NON AVVICENDATO PER ALMENO 5 ANNI - PERMANENTE 000 000		00,09,16				NO		
			00112					NO	N.D.		1	8
78)	IT01/04487730725/AAA05	ALTAMURA	44	054 = PASCOLO ARBORATO - TARA 50% 002 = DA FORAGGIO 009 = PASCOLO MAGRO NON AVVICENDATO PER ALMENO 5 ANNI - PERMANENTE 000 000		01,23,05				NO		
			00112					NO	N.D.		1	8
79)	IT01/04487730725/AAA05	ALTAMURA	44	079 = VECCO 002 = DA FORAGGIO 053 = ERBAIO IN PUREZZA, ANNUALE - NON PERMANENTE 043 = DI LEGUMINOSE 000		00,00,14	11/11/2020	Epoca: autunno vermina Tipo: TRADIZIONALE		NO		
			00112				10/11/2021	NO	Seminativo		9	8
80)	IT01/04487730725/AAA05	ALTAMURA	44	054 = PASCOLO ARBORATO - TARA 50% 002 = DA FORAGGIO 009 = PASCOLO MAGRO NON AVVICENDATO PER ALMENO 5 ANNI - PERMANENTE 000 000		00,22,80				NO		
			00113					NO	N.D.		1	8
81)	IT01/04487730725/AAA05	ALTAMURA	44	063 = PASCOLO POLIFITA CON ROCCIA AFFIORANTE TARA 20% 002 = DA FORAGGIO 009 = PASCOLO MAGRO NON AVVICENDATO PER ALMENO 5 ANNI - PERMANENTE 000 000		00,07,90				NO		
			00113					NO	N.D.		1	8
82)	IT01/04487730725/AAA05	ALTAMURA	44	063 = PASCOLO POLIFITA CON ROCCIA AFFIORANTE TARA 20% 002 = DA FORAGGIO 009 = PASCOLO MAGRO NON AVVICENDATO PER ALMENO 5 ANNI - PERMANENTE 000 000		00,10,90				NO		
			00113					NO	N.D.		1	8
83)	IT01/04487730725/AAA05	ALTAMURA	44	063 = PASCOLO POLIFITA CON ROCCIA AFFIORANTE TARA 20% 002 = DA FORAGGIO 009 = PASCOLO MAGRO NON AVVICENDATO PER ALMENO 5 ANNI - PERMANENTE 000 000		00,16,58				NO		
			00113					NO	N.D.		1	8
84)	IT01/04487730725/AAA05	ALTAMURA	44	002 = GRANO (FRUMENTO) DURO 011 = FAVE, SEMI, GRANELLA 000 000 000		01,92,43	11/11/2020	Epoca: autunno vermina Tipo: TRADIZIONALE		NO		
			00113				10/11/2021	NO	Seminativo		9	8
85)	IT01/04487730725/AAA05	ALTAMURA	44	002 = GRANO (FRUMENTO) DURO 011 = FAVE, SEMI, GRANELLA 000 000 000		01,06,16	11/11/2020	Epoca: autunno vermina Tipo: TRADIZIONALE		NO		
			00114				10/11/2021	NO	Seminativo		9	5

ISOLA	Comune	Sez.	Fog.	Occupazione del suolo - Destinazione d'uso - Uso - Qualità - Varietà	Impianto arboreo: Anno di impianto Allevamento Sesto Numero di piante	Supe. coltivata (Ha,Aa,Ca)	Data Inizio Coltivazione Data Fine Coltivazione	Semina: Epoca Tipo		Potenzialità irrigua	Presenza strutture aziendali (* Criterio di mantenimento delle superfici)	Quota (m. s.l.m.) Pendenza (%)
		Part.	Sub.					Colt. Princ.	Rotaz. Colt.			
86)	IT01/04487730725/AAA05	ALTAMURA	00115	44	065 = PASCOLO POLIFITA 002 = DA FORAGGIO 009 = PASCOLO MAGRO NON AVVICENDATO PER ALMENO 5 ANNI - PERMANENTE 000 000	00,33,33				NO	1	7
87)	IT01/04487730725/AAA05	ALTAMURA	00115	44	054 = PASCOLO ARBORATO - TARA 50% 002 = DA FORAGGIO 009 = PASCOLO MAGRO NON AVVICENDATO PER ALMENO 5 ANNI - PERMANENTE 000 000	00,11,71				NO	1	7
88)	IT01/04487730725/AAA05	ALTAMURA	00115	44	054 = PASCOLO ARBORATO - TARA 50% 002 = DA FORAGGIO 009 = PASCOLO MAGRO NON AVVICENDATO PER ALMENO 5 ANNI - PERMANENTE 000 000	05,28,09				NO	1	7
89)	IT01/04487730725/AAA05	ALTAMURA	00115	44	063 = PASCOLO POLIFITA CON ROCCIA AFFIORANTE TARA 20% 002 = DA FORAGGIO 009 = PASCOLO MAGRO NON AVVICENDATO PER ALMENO 5 ANNI - PERMANENTE 000 000	00,00,52				NO	1	7
90)	IT01/04487730725/AAA05	ALTAMURA	00115	44	063 = PASCOLO POLIFITA CON ROCCIA AFFIORANTE TARA 20% 002 = DA FORAGGIO 009 = PASCOLO MAGRO NON AVVICENDATO PER ALMENO 5 ANNI - PERMANENTE 000 000	00,00,69				NO	1	7
91)	IT01/04487730725/AAA05	ALTAMURA	00116	44	065 = PASCOLO POLIFITA 002 = DA FORAGGIO 009 = PASCOLO MAGRO NON AVVICENDATO PER ALMENO 5 ANNI - PERMANENTE 000 000	00,14,42				NO	1	3
92)	IT01/04487730725/AAA05	ALTAMURA	00116	44	054 = PASCOLO ARBORATO - TARA 50% 002 = DA FORAGGIO 009 = PASCOLO MAGRO NON AVVICENDATO PER ALMENO 5 ANNI - PERMANENTE 000 000	00,01,25				NO	1	3
93)	IT01/04487730725/AAA05	ALTAMURA	00116	44	063 = PASCOLO POLIFITA CON ROCCIA AFFIORANTE TARA 20% 002 = DA FORAGGIO 009 = PASCOLO MAGRO NON AVVICENDATO PER ALMENO 5 ANNI - PERMANENTE 000 000	01,16,58				NO	1	3
94)	IT01/04487730725/AAA05	ALTAMURA	00117	44	079 = VECE 002 = DA FORAGGIO 053 = ERBAIO IN PUREZZA, ANNUALE - NON PERMANENTE 043 = DI LEGUMINOSE 000	00,32,42	11/11/2020	Epoca: autunno Tipo: TRADIZIONALE		NO	9	6
95)	IT01/04487730725/AAA05	ALTAMURA	00118	44	065 = PASCOLO POLIFITA 002 = DA FORAGGIO 009 = PASCOLO MAGRO NON AVVICENDATO PER ALMENO 5 ANNI - PERMANENTE 000 000	00,31,05				NO	1	4
96)	IT01/04487730725/AAA05	ALTAMURA	00118	44	218 = PASCOLO CON PRATICHE TRADIZIONALI 002 = DA FORAGGIO 009 = PASCOLO MAGRO NON AVVICENDATO PER ALMENO 5 ANNI - PERMANENTE 150 = COEFFICIENTE DI RIDUZIONE 50% 000	09,16,24				NO	1	4
97)	IT01/04487730725/AAA05	ALTAMURA	00157	44	079 = VECE 002 = DA FORAGGIO 053 = ERBAIO IN PUREZZA, ANNUALE - NON PERMANENTE 043 = DI LEGUMINOSE 000	00,19,95	11/11/2020	Epoca: autunno Tipo: TRADIZIONALE		NO	9	7
98)	IT01/04487730725/AAA05	ALTAMURA	00193	44	054 = PASCOLO ARBORATO - TARA 50% 002 = DA FORAGGIO 009 = PASCOLO MAGRO NON AVVICENDATO PER ALMENO 5 ANNI - PERMANENTE 000 000	00,01,10				NO	1	3

ISOLA	Comune	Sez.	Fog.	Occupazione del suolo - Destinazione d'uso - Uso - Qualità - Varietà	Impianto arboreo: Anno di impianto Allevamento Sesto Numero di piante	Supe. coltivata (Ha, Aa, Ca)	Data Inizio Coltivazione Data Fine Coltivazione	Semina: Epoca Tipo		Potenzialità irrigua Tipologia impianto di irrigazione	Presenza strutture aziendali (*) Criterio di mantenimento delle superfici	Quota (m. s.l.m.) Pendenza (%)
		Part.	Sub.					Colt. Princ.	Rotaz. Colt.			
99)	ALTAMURA	00193	44	054 = PASCOLO ARBORATO - TARA 50% 002 = DA FORAGGIO 009 = PASCOLO MAGRO NON AVVICENDATO PER ALMENO 5 ANNI - PERMANENTE 000 000		00,02,78				NO	N.D.	1 3
100)	ALTAMURA	00193	44	054 = PASCOLO ARBORATO - TARA 50% 002 = DA FORAGGIO 009 = PASCOLO MAGRO NON AVVICENDATO PER ALMENO 5 ANNI - PERMANENTE 000 000		00,02,98				NO	N.D.	1 3
101)	ALTAMURA	00193	44	054 = PASCOLO ARBORATO - TARA 50% 002 = DA FORAGGIO 009 = PASCOLO MAGRO NON AVVICENDATO PER ALMENO 5 ANNI - PERMANENTE 000 000		00,20,98				NO	N.D.	1 3
102)	ALTAMURA	00193	44	079 = VECCIE 002 = DA FORAGGIO 053 = ERBAIO IN PUREZZA, ANNUALE - NON PERMANENTE 043 = DI LEGUMINOSE 000		00,68,58	11/11/2020	Epoca: autunno vermina Tipo: TRADIZIONALE		NO		9 3
103)	ALTAMURA	00195	44	054 = PASCOLO ARBORATO - TARA 50% 002 = DA FORAGGIO 009 = PASCOLO MAGRO NON AVVICENDATO PER ALMENO 5 ANNI - PERMANENTE 000 000		02,41,37				NO	N.D.	1 4
104)	ALTAMURA	00195	44	079 = VECCIE 002 = DA FORAGGIO 053 = ERBAIO IN PUREZZA, ANNUALE - NON PERMANENTE 043 = DI LEGUMINOSE 000		00,00,63	11/11/2020	Epoca: autunno vermina Tipo: TRADIZIONALE		NO		9 4
105)	ALTAMURA	00195	44	079 = VECCIE 002 = DA FORAGGIO 053 = ERBAIO IN PUREZZA, ANNUALE - NON PERMANENTE 043 = DI LEGUMINOSE 000		00,02,93	11/11/2020	Epoca: autunno vermina Tipo: TRADIZIONALE		NO	Seminativo	9 4
106)	ALTAMURA	00195	44	079 = VECCIE 002 = DA FORAGGIO 053 = ERBAIO IN PUREZZA, ANNUALE - NON PERMANENTE 043 = DI LEGUMINOSE 000		00,06,50	11/11/2020	Epoca: autunno vermina Tipo: TRADIZIONALE		NO	Seminativo	9 4
107)	ALTAMURA	00195	44	079 = VECCIE 002 = DA FORAGGIO 053 = ERBAIO IN PUREZZA, ANNUALE - NON PERMANENTE 043 = DI LEGUMINOSE 000		00,07,65	11/11/2020	Epoca: autunno vermina Tipo: TRADIZIONALE		NO	Seminativo	9 4
108)	ALTAMURA	00195	44	079 = VECCIE 002 = DA FORAGGIO 053 = ERBAIO IN PUREZZA, ANNUALE - NON PERMANENTE 043 = DI LEGUMINOSE 000		00,17,68	11/11/2020	Epoca: autunno vermina Tipo: TRADIZIONALE		NO	Seminativo	9 4
109)	ALTAMURA	00197	44	063 = PASCOLO POLIFITA CON ROCCIA AFFIORANTE TARA 20% 002 = DA FORAGGIO 009 = PASCOLO MAGRO NON AVVICENDATO PER ALMENO 5 ANNI - PERMANENTE 000 000		00,30,82				NO	N.D.	1 5
110)	ALTAMURA	00197	44	079 = VECCIE 002 = DA FORAGGIO 053 = ERBAIO IN PUREZZA, ANNUALE - NON PERMANENTE 043 = DI LEGUMINOSE 000		00,98,42	11/11/2020	Epoca: autunno vermina Tipo: TRADIZIONALE		NO	Seminativo	9 5
111)	ALTAMURA	00199	44	079 = VECCIE 102 = DA FORAGGIO - EFA - AREA DI INTERESSE ECOLOGICO - COLTURE AZOTOFISSATRICI 053 = ERBAIO IN PUREZZA, ANNUALE - NON PERMANENTE 043 = DI LEGUMINOSE 000		00,15,79	11/11/2020	Epoca: autunno vermina Tipo: TRADIZIONALE		NO	Seminativo	9 5

ISOLA	Comune	Sez.	Fog.	Occupazione del suolo - Destinazione d'uso - Uso - Qualità - Varietà	Impianto arboreo: Anno di impianto Allevamento Sesto Numero di piante	Supe. coltivata (Ha,Aa,Ca)	Data Inizio Coltivazione	Semina: Epoca Tipo		Potenzialità irrigua	Presenza strutture aziendali (* Criterio di mantenimento delle superfici)	Quota (m. s.l.m.) Pendenza (%)
		Part.	Sub.				Data Fine Coltivazione	Colt. Princ.	Rotaz. Colt.			
112)	IT01104487730725/AAA05	ALTAMURA	44	02201	079 = VECCE 102 = DA FORAGGIO - EFA - AREA DI INTERESSE ECOLOGICO - COLTURE AZOTOFISSATRICI 053 = ERBAIO IN PUREZZA, ANNUALE - NON PERMANENTE 043 = DI LEGUMINOSE 000	04,14,35	11/11/2020	Epoca: autunno vernina Tipo: TRADIZIONALE	NO		9	5
113)	IT01104487730725/AAA05	ALTAMURA	44	02203	063 = PASCOLO POLIFITA CON ROCCIA AFFIORANTE TARA 20% 002 = DA FORAGGIO 009 = PASCOLO MAGRO NON AVVICENDATO PER ALMENO 5 ANNI - PERMANENTE 000	00,11,05		NO	N.D.		1	4
114)	IT01104487730725/AAA05	ALTAMURA	44	02203	063 = PASCOLO POLIFITA CON ROCCIA AFFIORANTE TARA 20% 002 = DA FORAGGIO 009 = PASCOLO MAGRO NON AVVICENDATO PER ALMENO 5 ANNI - PERMANENTE 000	00,21,12		NO	N.D.		1	4
115)	IT01104487730725/AAA05	ALTAMURA	44	02203	079 = VECCE 002 = DA FORAGGIO 053 = ERBAIO IN PUREZZA, ANNUALE - NON PERMANENTE 043 = DI LEGUMINOSE 000	00,00,89	11/11/2020	Epoca: autunno vernina Tipo: TRADIZIONALE	NO		9	4
116)	IT01104487730725/AAA05	ALTAMURA	44	02203	079 = VECCE 002 = DA FORAGGIO 053 = ERBAIO IN PUREZZA, ANNUALE - NON PERMANENTE 043 = DI LEGUMINOSE 000	00,02,57	11/11/2020	Epoca: autunno vernina Tipo: TRADIZIONALE	NO		9	4
117)	IT01104487730725/AAA05	ALTAMURA	44	02203	079 = VECCE 002 = DA FORAGGIO 053 = ERBAIO IN PUREZZA, ANNUALE - NON PERMANENTE 043 = DI LEGUMINOSE 000	00,04,78	11/11/2020	Epoca: autunno vernina Tipo: TRADIZIONALE	NO		9	4
118)	IT01104487730725/AAA05	ALTAMURA	44	02203	079 = VECCE 002 = DA FORAGGIO 053 = ERBAIO IN PUREZZA, ANNUALE - NON PERMANENTE 043 = DI LEGUMINOSE 000	00,07,37	11/11/2020	Epoca: autunno vernina Tipo: TRADIZIONALE	NO		9	4
119)	IT01104487730725/AAA05	ALTAMURA	44	02203	079 = VECCE 002 = DA FORAGGIO 053 = ERBAIO IN PUREZZA, ANNUALE - NON PERMANENTE 043 = DI LEGUMINOSE 000	00,72,06	11/11/2020	Epoca: autunno vernina Tipo: TRADIZIONALE	NO		9	4
120)	IT01104487730725/AAA05	ALTAMURA	44	02203	079 = VECCE 002 = DA FORAGGIO 053 = ERBAIO IN PUREZZA, ANNUALE - NON PERMANENTE 043 = DI LEGUMINOSE 000	01,48,72	11/11/2020	Epoca: autunno vernina Tipo: TRADIZIONALE	NO		9	4
121)	IT01104487730725/AAA05	ALTAMURA	44	02203	079 = VECCE 002 = DA FORAGGIO 053 = ERBAIO IN PUREZZA, ANNUALE - NON PERMANENTE 043 = DI LEGUMINOSE 000	01,60,30	11/11/2020	Epoca: autunno vernina Tipo: TRADIZIONALE	NO		9	4
122)	IT01104487730725/AAA05	ALTAMURA	44	02203	079 = VECCE 002 = DA FORAGGIO 053 = ERBAIO IN PUREZZA, ANNUALE - NON PERMANENTE 043 = DI LEGUMINOSE 000	02,62,81	11/11/2020	Epoca: autunno vernina Tipo: TRADIZIONALE	NO		9	4
123)	IT01104487730725/AAA05	ALTAMURA	44	02205	065 = PASCOLO POLIFITA 002 = DA FORAGGIO 009 = PASCOLO MAGRO NON AVVICENDATO PER ALMENO 5 ANNI - PERMANENTE 000	00,09,70		NO	N.D.		1	5
124)	IT01104487730725/AAA05	ALTAMURA	44	02205	064 = PASCOLO ARBORATO - TARA 50% 002 = DA FORAGGIO 009 = PASCOLO MAGRO NON AVVICENDATO PER ALMENO 5 ANNI - PERMANENTE 000	00,61,75		NO	N.D.		1	5

ISOLA	Comune	Sez.	Fog.	Occupazione del suolo - Destinazione d'uso - Uso - Qualità - Varietà	Impianto arboreo: Anno di impianto Allevamento Sesto Numero di piante	Supe. coltivata (Ha,Aa,Ca)	Data Inizio Coltivazione	Semina: Epoca Tipo		Potenzialità irrigua	Presenza strutture aziendali (*) Criterio di mantenimento delle superfici	Quota (m. s.l.m.) Pendenza (%)
		Part.	Sub.					Colt. Princ.	Rotaz. Colt.			
125)	IT01104487730725/AAA05	ALTAMURA	44	079 = VECCIE 002 = DA FORAGGIO 053 = ERBAIO IN PUREZZA, ANNUALE - NON PERMANENTE 043 = DI LEGUMINOSE 000		00,00,04	11/11/2020	Epoca: autunno vernina Tipo: TRADIZIONALE		NO	9	5
			00205				10/11/2021	NO	Seminativo			
126)	IT01104487730725/AAA05	ALTAMURA	44	065 = PASCOLO POLIFITA 002 = DA FORAGGIO 009 = PASCOLO MAGRO NON AVVICENDATO PER ALMENO 5 ANNI - PERMANENTE 000		00,00,90		NO	N.D.		1	6
			00207									
127)	IT01104487730725/AAA05	ALTAMURA	44	065 = PASCOLO POLIFITA 002 = DA FORAGGIO 009 = PASCOLO MAGRO NON AVVICENDATO PER ALMENO 5 ANNI - PERMANENTE 000		00,01,21		NO	N.D.		1	6
			00207									
128)	IT01104487730725/AAA05	ALTAMURA	44	065 = PASCOLO POLIFITA 002 = DA FORAGGIO 009 = PASCOLO MAGRO NON AVVICENDATO PER ALMENO 5 ANNI - PERMANENTE 000		00,06,65		NO	N.D.		1	6
			00207									
129)	IT01104487730725/AAA05	ALTAMURA	44	065 = PASCOLO POLIFITA 002 = DA FORAGGIO 009 = PASCOLO MAGRO NON AVVICENDATO PER ALMENO 5 ANNI - PERMANENTE 000		00,07,29		NO	N.D.		1	6
			00207									
130)	IT01104487730725/AAA05	ALTAMURA	44	065 = PASCOLO POLIFITA 002 = DA FORAGGIO 009 = PASCOLO MAGRO NON AVVICENDATO PER ALMENO 5 ANNI - PERMANENTE 000		00,10,03		NO	N.D.		1	6
			00207									
131)	IT01104487730725/AAA05	ALTAMURA	44	065 = PASCOLO POLIFITA 002 = DA FORAGGIO 009 = PASCOLO MAGRO NON AVVICENDATO PER ALMENO 5 ANNI - PERMANENTE 000		00,18,54		NO	N.D.		1	6
			00207									
132)	IT01104487730725/AAA05	ALTAMURA	44	065 = PASCOLO POLIFITA 002 = DA FORAGGIO 009 = PASCOLO MAGRO NON AVVICENDATO PER ALMENO 5 ANNI - PERMANENTE 000		00,19,53		NO	N.D.		1	6
			00207									
133)	IT01104487730725/AAA05	ALTAMURA	44	054 = PASCOLO ARBORATO - TARA 50% 002 = DA FORAGGIO 009 = PASCOLO MAGRO NON AVVICENDATO PER ALMENO 5 ANNI - PERMANENTE 000		05,13,97		NO	N.D.	NO	1	6
			00207									
134)	IT01104487730725/AAA05	ALTAMURA	44	054 = PASCOLO ARBORATO - TARA 50% 002 = DA FORAGGIO 009 = PASCOLO MAGRO NON AVVICENDATO PER ALMENO 5 ANNI - PERMANENTE 000		09,48,59		NO	N.D.	NO	1	6
			00207									
135)	IT01104487730725/AAA05	ALTAMURA	44	063 = PASCOLO POLIFITA CON ROCCIA AFFIORANTE TARA 20% 002 = DA FORAGGIO 009 = PASCOLO MAGRO NON AVVICENDATO PER ALMENO 5 ANNI - PERMANENTE 000		00,03,68		NO	N.D.		1	6
			00207									
136)	IT01104487730725/AAA05	ALTAMURA	44	063 = PASCOLO POLIFITA CON ROCCIA AFFIORANTE TARA 20% 002 = DA FORAGGIO 009 = PASCOLO MAGRO NON AVVICENDATO PER ALMENO 5 ANNI - PERMANENTE 000		00,11,56		NO	N.D.		1	6
			00207									
137)	IT01104487730725/AAA05	ALTAMURA	44	063 = PASCOLO POLIFITA CON ROCCIA AFFIORANTE TARA 20% 002 = DA FORAGGIO 009 = PASCOLO MAGRO NON AVVICENDATO PER ALMENO 5 ANNI - PERMANENTE 000		00,13,60		NO	N.D.		1	6
			00207									

ISOLA	Comune	Sez.	Fog.	Occupazione del suolo - Destinazione d'uso - Uso - Qualità - Varietà	Impianto arboreo: Anno di impianto Allevamento Sesto Numero di piante	Supe. coltivata (Ha,Aa,Ca)	Data Inizio Coltivazione	Semina: Epoca Tipo		Potenzialità irrigua	Presenza strutture aziendali (* Criterio di mantenimento delle superfici	Quota (m. s.l.m.) Pendenza (%)
		Part.	Sub.				Data Fine Coltivazione	Colt. Princ.	Rotaz. Colt.			
138)	IT01104487730725/AAA05	ALTAMURA	00207	44 079 = VECCO 002 = DA FORAGGIO 053 = ERBAIO IN PUREZZA, ANNUALE - NON PERMANENTE 043 = DI LEGUMINOSE 000		00,00,27	11/11/2020	Epoca: autunno vernina Tipo: TRADIZIONALE		NO	9	6
139)	IT01104487730725/AAA05	ALTAMURA	00210	44 063 = PASCOLO POLIFITA CON ROCCIA AFFIORANTE TARA 20% 002 = DA FORAGGIO 009 = PASCOLO MAGRO NON AVVICENDATO PER ALMENO 5 ANNI - PERMANENTE 000		00,08,53			NO	N.D.	1	5
140)	IT01104487730725/AAA05	ALTAMURA	00210	44 079 = VECCO 002 = DA FORAGGIO 053 = ERBAIO IN PUREZZA, ANNUALE - NON PERMANENTE 043 = DI LEGUMINOSE 000		00,68,09	11/11/2020	Epoca: autunno vernina Tipo: TRADIZIONALE		NO	9	5
141)	IT01104487730725/AAA05	ALTAMURA	00215	44 065 = PASCOLO POLIFITA 002 = DA FORAGGIO 009 = PASCOLO MAGRO NON AVVICENDATO PER ALMENO 5 ANNI - PERMANENTE 000		00,34,86			NO	N.D.	1	13
142)	IT01104487730725/AAA05	ALTAMURA	00215	44 054 = PASCOLO ARBORATO - TARA 50% 002 = DA FORAGGIO 009 = PASCOLO MAGRO NON AVVICENDATO PER ALMENO 5 ANNI - PERMANENTE 000		00,01,34			NO	N.D.	1	13
143)	IT01104487730725/AAA05	ALTAMURA	00215	44 079 = VECCO 002 = DA FORAGGIO 053 = ERBAIO IN PUREZZA, ANNUALE - NON PERMANENTE 043 = DI LEGUMINOSE 000		00,00,15	11/11/2020	Epoca: autunno vernina Tipo: TRADIZIONALE		NO	9	13

DICHIARAZIONI DEL CAA

Il sottoscritto NINIVAGGI GIUSEPPANGELO, operatore dell'Ufficio 105072002 CAA Confagricoltura - BARI - 002, dichiara che:

- 1) Il presente Fascicolo Aziendale e' stato costituito/aggiornato ed e' custodito in ottemperanza alle disposizioni impartite dall'Organismo Pagatore AGEA con DM 162 del 12/01/2015
- 2) Il produttore e' stato identificato a mezzo documento di riconoscimento in corso di validita' i cui riferimenti sono registrati a sistema.
- 3) Il produttore e' stato informato delle eventuali segnalazioni presenti sul sistema SIAN.
- 4) Il produttore ha firmato il presente atto.

Timbro e firma dell'operatore dell'Ufficio CAA

DICHIARAZIONI DEL PRODUTTORE O DEL LEGALE RAPPRESENTANTE

Il sottoscritto, dopo aver preso visione delle informazioni riportate nel presente atto di validazione dati, dichiara, sotto la propria responsabilità, ai sensi e per gli effetti del D.P.R. 445/2000, che le suddette informazioni descrivono puntualmente la situazione aziendale e che corrispondono alla realtà; tali informazioni sono coerenti con i documenti forniti dal sottoscritto per la costituzione e l'aggiornamento del proprio Fascicolo Aziendale.

Il sottoscritto dichiara di concordare con i risultati dei rilievi tecnici di occupazione del suolo effettuati dall'AGEA.

Il sottoscritto è consapevole che le informazioni ed i dati riportati nelle sezioni "CONSISTENZA TERRENI", "PIANO DI COLTIVAZIONE" e "FABBRICATI" potranno essere utilizzate, ai sensi della legge n.286/2006, ai fini della dichiarazione di variazione colturale da rendere all'Agenzia delle Entrate.

Il sottoscritto è a conoscenza che il presente atto di validazione riassuntivo dei dati forniti per la costituzione/aggiornamento del fascicolo aziendale costituisce parte integrante e sostanziale di tutte le istanze eventualmente presentate ad AGEA e che tali dati sono oggetto di specifici controlli SIGC le cui risultanze sono consultabili a sistema sul fascicolo elettronico.

Il sottoscritto è consapevole altresì che le informazioni inserite nel fascicolo elettronico hanno efficacia per i procedimenti amministrativi a decorrere dalla data di sottoscrizione del presente atto.

Firma del produttore o del legale rappresentante

TRATTAMENTO DEI DATI PERSONALI

L'Agenzia per le Erogazioni in Agricoltura (AGEA), in qualità di Titolare del trattamento, fa presente che le informazioni di cui agli artt. 13 e 14 del Regolamento (UE) 2016/679 (GDPR) sono quelle rese nell'informativa disponibile sulla Privacy Policy pubblicata sul sito web dell'AGEA - www.agea.gov.it. Ad integrazione di dette informazioni, si fa presente che qualora il produttore abbia autorizzato, nella sezione Coordinate Bancarie di cui alla presente Scheda di Valutazione, l'Agenzia a rendere disponibili ai CAA mandatari tutti i propri dati, anche in forma aggregata per agevolare l'interlocuzione con gli Istituti di credito convenzionati ai fini della concessione di anticipazioni finanziarie sulla PAC, detta finalità si basa sul consenso al trattamento, manifestato nella suddetta sezione.

Firma del produttore o di un suo rappresentante

REGISTRO DI STALLA EQUIDI

Registro Presenti

Codice azienda: 004BA007

Specie allevata: ASINI

Denominazione: SABINI S.AGR. A R. L.

Cap: 70022

Comune: ALTAMURA

Proprietario: SABINI S.AGR. A R. L.

Codice fiscale: 04487730725

Indirizzo: VIA SS. 96 KM. 93.500 ALTAMURA

Località: CENSO - BOSCO SABINI

Provincia: BA

LEGENDA USCITE INGRESSI	
1) Motivi ingresso	2) Motivi uscita
A CAPO SENTINELLA	A VENDUTO PER AUTOCONSUMO
B CAPO CONTROLLATO	C CANCELLAZIONE AMMINISTRATIVA
C ACQUISTATO DA PAESI UE CON CEDOLA	D MORTO/ ABBAT /MAC. IN AZIENDA
D DEPOPOLAMENTO AREE PROTETTE	E VENDUTO A UN PAESE ESTERO
E ACQUISTATO DA PAESI UE	F OGGETTO DI FURTO/SMARRIMENTO
F ACQUISTATO DA FIERA O MERCATO	G USCITO VERSO CENTRO GENETICO
G ACQUISTATO DA CENTRO GENETICO	H OGGETTO DI FURTO
I ACQUISTATO DA STABULARIO	I USCITO VERSO STABULARIO
K ACQUISTATO DA CENTRO DI RACCOLTA	J USCITA DA PASCOLO A PASCOLO
L ACQUISTATO DA STALLA DI SOSTA	K USCITO VERSO CENTRO DI RACCOLT
M TRASFERITO DA ALL. ITALIANO	L IDENTIFICATI SINGOLARMENTE
N NATO IN STALLA	M USCITO VERSO MACELLO
P RIENTRO DA PASCOLO	N NON SPECIFICATO
Q TRASFERITO SENZA ACQUISTO	O ESCURSIONE/COMPETIZIONE
R PRIMA ISCRIZIONE	P USCITO VERSO PASCOLO
S RIENTRO DA PAESE ESTERO	Q MACELLATO PER AUTOCONSUMO
T ACQUISTATO DA PAESI TERZI	R USCITO VERSO CIRCO
V RIENTRO FIERA MANCATA VENDITA	S USCITO VERSO STALLA DI SOSTA
W NATO IN STALLA (PARTO GEMELLARE)	T TRASFERITO SENZA VENDITA
Z SCONOSCIUTO	U USCITO VERSO UNA FIERA
	V TRASFERITO AD ALLEV. ITALIANO
	W OGGETTO DI SMARRIMENTO
	X DETTAGLIO USCITA DA COMPLETARE

(1) Motivo ingresso (2) Motivo uscita

Data di elaborazione 05/11/2021

Pagina 1 di 2

Codice Aziendale: 004BA007 Codice Fiscale: 04487730725 Specie: ASINI

N.	Nome Codice UELN	Codice elettronico Passaporto	Razza	Sex	Data nascita	Proprietario	Provenienza	(1) I	Data ingresso	Rif. Mod.Ingresso Data Modello	(2) U	Data morte/ vendita	Destinazione	Mantello / Consumo umano	Rif. Mod.Uscita Data Modello
1	DODICESIMO 380011072013348	380271001000107 011072013348		M	06/04/2013	Sabini S.Agr. A R. L. (04487730725)	004BA007 04487730725 CAVALLI	M	12/02/2019	Ingr.* del 12/02/2019				GRIGIO S	
2	SETTIMA 380011072013343	380271001000114 011072013343		F	02/02/2011	Sabini S.Agr. A R. L. (04487730725)	004BA007 04487730725 CAVALLI	M	12/02/2019	Ingr.* del 12/02/2019				SORCINO N	
3	TREDICESIMO 380011072013349	380271001000134 011072013349		M	07/04/2013	Sabini S.Agr. A R. L. (04487730725)	004BA007 04487730725 CAVALLI	M	12/02/2019	Ingr.* del 12/02/2019				MORELLO S	
4	DECIMA 380011072013346	380271001000137 011072013346		F	14/02/2011	Sabini S.Agr. A R. L. (04487730725)	004BA007 04487730725 CAVALLI	M	12/02/2019	Ingr.* del 12/02/2019				GRIGIO N	
5	QUATTORDICESIMO 380011072013351	380271001000161 011072013351		F	08/08/2013	Sabini S.Agr. A R. L. (04487730725)	004BA007 04487730725 CAVALLI	M	12/02/2019	Ingr.* del 12/02/2019				SORCINO CROCIATO S	
6	ELENA 380271006082688	380271006082688 011072017484		F	10/09/2018	Sabini S.Agr. A R. L. (04487730725)		N	10/09/2018					GRIGIO S	
7	ACHILLE 380011035019525	380271006087151 011035019525		M	15/10/2018	Montebaducco A.A. Di Borghi E Faietti (01638140358)		Q	25/02/2019	Ingr.IT022MT0012 019/03 del 25/02/2019				S	
8	GINETTA 380011072007796	941000011896016 011072007796		F	01/01/2008	Sabini S.Agr. A R. L. (04487730725)	004BA007 04487730725 CAVALLI	M	12/02/2019	Ingr.* del 12/02/2019				GRIGIO S	
9	MARTINO 380011072007800	941000011896023 011072007800		M	01/03/2008	Sabini S.Agr. A R. L. (04487730725)	004BA007 04487730725 CAVALLI	M	12/02/2019	Ingr.* del 12/02/2019				GRIGIO S	

(1) I = Motivo ingresso (2) U = Motivo uscita

Data di elaborazione 05/11/2021

Pagina 2 di 2

REGISTRO DI STALLA**Codice azienda:** 004BA007**Codice fiscale:** 04487730725**Specie allevata:** Bovini**Indirizzo:** Strada Statale 96 Km. 93,500**Denominazione:** Sabini S.Agr. A R. L.**Località:****Cap:** 70022**Provincia:** BA**Comune:** Altamura**Detentore:** Sabini S.Agr. A R. L.**Proprietario:** Sabini S.Agr. A R. L.**Delegato:** Sabini S.Agr. A R. L.

N.	Marchio	Codice elettronico	Razza	Sex	Codice madre	I ⁽¹⁾	Data nascita	Data ingresso	Provenienza	U ⁽²⁾	Data morte o vendita	Destinazione	Al Pascolo	Mod. 4	Marchio precedente
1	IT072990273127		Podolica	F	IT073990111130	N	30/08/2014	30/08/2014							
2	IT072990273128		Podolica	F	IT073990044762	N	10/09/2014	10/09/2014							
3	IT072990273130		Meticcio/Incrocio	F	IT073990147965	N	01/10/2014	01/10/2014							
4	IT072990273132		Podolica	F	IT073990044761	N	20/01/2015	20/01/2015							
5	IT072990273134		Podolica	F	IT073990126800	W	02/03/2015	02/03/2015							
6	IT072990273137		Podolica	F	IT073990097148	N	16/03/2015	16/03/2015							
7	IT072990292315		Romagnola	M	IT072990161195	M	16/08/2015	14/06/2016	030BA266 IAIMRA76R61F 376Z BOVINI					Ingr.121 VET del 14/06/2016	
8	IT072990293039		Podolica	F	IT073000107500	N	17/04/2015	17/04/2015							

(1) Motivo ingresso (2) Motivo uscita

Nel presente registro non sono riportati i dati relativi alle movimentazioni in uscita successivamente alla data di fine periodo

Data di elaborazione 05/11/2021

Pagina 1 di 9

Codice Aziendale: 004BA007 Codice Fiscale: 04487730725 Specie: Bovini

N.	Marchio	Codice elettronico	Razza	Sex	Codice madre	I ⁽¹⁾	Data nascita	Data ingresso	Provenienza	U ⁽²⁾	Data morte o vendita	Destinazione	Al Pascolo	Mod. 4	Marchio precedente
9	IT072990293041		Podolica	F	IT073990044756	N	16/04/2016	16/04/2016							
10	IT072990293043		Romagnola	F	IT073990147966	N	08/04/2016	08/04/2016							
11	IT072990293050		Romagnola	F	IT073990165509	N	18/04/2016	18/04/2016							
12	IT072990293054		Romagnola	F	IT073990126803	N	08/06/2016	08/06/2016							
13	IT072990293057		Romagnola	F	IT073990126800	N	22/05/2016	22/05/2016							
14	IT072990293060		Romagnola	F	IT073990097149	N	09/10/2016	09/10/2016							
15	IT072990293061		Podolica	F	IT072990273128	N	18/07/2016	18/07/2016							
16	IT072990293062		Frisona	F	IT077990078024	N	04/03/2017	04/03/2017							
17	IT072990293063		Romagnola	F	IT073990111130	N	03/02/2017	03/02/2017							
18	IT072990293064		Romagnola	F	IT073990071646	W	21/02/2017	21/02/2017							
19	IT072990293065		Meticcio/In crocio	F	IT072990273130	N	16/03/2017	16/03/2017							
20	IT072990330108		Podolica	F	IT072990273127	W	17/04/2017	17/04/2017							
21	IT072990330111		Romagnola	F	IT073990111138	N	08/03/2017	08/03/2017							

(1) Motivo ingresso (2) Motivo uscita

Nel presente registro non sono riportati i dati relativi alle movimentazioni in uscita successivamente alla data di fine periodo

Data di elaborazione 05/11/2021

Pagina 2 di 9

Codice Aziendale: 004BA007 Codice Fiscale: 04487730725 Specie: Bovini

N.	Marchio	Codice elettronico	Razza	Sex	Codice madre	I ⁽¹⁾	Data nascita	Data ingresso	Provenienza	U ⁽²⁾	Data morte o vendita	Destinazione	Al Pascolo	Mod. 4	Marchio precedente
22	IT072990330112		Podolica	F	IT073990044761	N	22/02/2017	22/02/2017							
23	IT072990330113		Romagnola	F	IT073990126800	N	02/03/2017	02/03/2017							
24	IT072990330116		Romagnola	F	IT073990147966	N	13/03/2017	13/03/2017							
25	IT072990330118		Podolica	F	IT072000532231	N	03/03/2017	03/03/2017							
26	IT072990330119		Romagnola	F	IT073990126795	N	24/03/2017	24/03/2017							
27	IT072990330120		Romagnola	F	IT073990126803	N	12/03/2017	12/03/2017							
28	IT072990330124		Podolica	F	IT072000468438	N	30/08/2017	30/08/2017							
29	IT072990330133		Podolica	F	IT072990293040	N	04/01/2018	04/01/2018							
30	IT072990330135		Romagnola	F	IT073990111130	N	27/12/2017	27/12/2017							
31	IT072990330136		Romagnola	F	IT073990111136	N	01/01/2018	01/01/2018							
32	IT072990359957		Romagnola	F	IT073990126795	N	03/01/2018	03/01/2018							
33	IT072990359962		Podolica	F	IT072990293041	N	01/08/2018	01/08/2018							
34	IT072990359983		Romagnola	M	IT073990044762	N	09/01/2019	09/01/2019							

(1) Motivo ingresso (2) Motivo uscita

Nel presente registro non sono riportati i dati relativi alle movimentazioni in uscita successivamente alla data di fine periodo

Data di elaborazione 05/11/2021

Pagina 3 di 9

Codice Aziendale: 004BA007 Codice Fiscale: 04487730725 Specie: Bovini

N.	Marchio	Codice elettronico	Razza	Sex	Codice madre	I ⁽¹⁾	Data nascita	Data ingresso	Provenienza	U ⁽²⁾	Data morte o vendita	Destinazione	Al Pascolo	Mod. 4	Marchio precedente
35	IT072990359987		Podolica	F	IT072990293039	N	23/11/2019	23/11/2019							
36	IT072990359989		Romagnola	F	IT073990165509	N	21/12/2019	21/12/2019							
37	IT072990359991		Romagnola	F	IT072990330111	N	15/12/2019	15/12/2019							
38	IT072990359992		Romagnola	F	IT073990071646	N	16/12/2019	16/12/2019							
39	IT072990359993		Podolica	M	IT073990165514	N	17/12/2019	17/12/2019							
40	IT072990359997		Romagnola	M	IT073990111138	N	03/08/2020	03/08/2020							
41	IT072990359999		Romagnola	M	IT073990126800	N	05/08/2020	05/08/2020							
42	IT072990360000		Romagnola	M	IT073990126803	N	06/08/2020	06/08/2020							
43	IT072990360001		Romagnola	M	IT073990147966	N	07/08/2020	07/08/2020							
44	IT072990360002		Podolica	M	IT073990165514	N	01/09/2020	01/09/2020							
45	IT072990360003		Romagnola	M	IT073990147965	N	05/09/2020	05/09/2020							
46	IT072990360004		Romagnola	M	IT073990147967	N	08/09/2020	08/09/2020							
47	IT072990360006		Podolica	M	IT072990293040	N	14/09/2020	14/09/2020							

(1) Motivo ingresso (2) Motivo uscita

Nel presente registro non sono riportati i dati relativi alle movimentazioni in uscita successivamente alla data di fine periodo

Data di elaborazione 05/11/2021

Pagina 4 di 9

Codice Aziendale: 004BA007 Codice Fiscale: 04487730725 Specie: Bovini

N.	Marchio	Codice elettronico	Razza	Sex	Codice madre	I ⁽¹⁾	Data nascita	Data ingresso	Provenienza	U ⁽²⁾	Data morte o vendita	Destinazione	Al Pascolo	Mod. 4	Marchio precedente
48	IT072990400119		Romagnola	F	IT073990111130	N	20/01/2021	20/01/2021							
49	IT072990400120		Romagnola	M	IT072990359970	N	19/01/2021	19/01/2021							
50	IT072990400121		Romagnola	F	IT073990081021	N	18/01/2021	18/01/2021							
51	IT072990400122		Romagnola	F	IT073990097149	N	18/01/2021	18/01/2021							
52	IT072990400123		Romagnola	F	IT072990330120	N	11/01/2021	11/01/2021							
53	IT072990400124		Romagnola	F	IT072990330119	N	13/01/2021	13/01/2021							
54	IT072990400125		Romagnola	F	IT072990359961	N	10/01/2021	10/01/2021							
55	IT072990400126		Romagnola	F	IT072990330136	N	11/01/2021	11/01/2021							
56	IT072990400127		Romagnola	F	IT072990330135	N	18/01/2021	18/01/2021							
57	IT072990400128		Romagnola	F	IT072990293057	N	16/01/2021	16/01/2021							
58	IT072990400129		Romagnola	M	IT072990293063	N	18/01/2021	18/01/2021							
59	IT072990400130		Romagnola	F	IT072990330113	N	19/01/2021	19/01/2021							
60	IT072990400131		Romagnola	M	IT072990293054	N	19/01/2021	19/01/2021							

(1) Motivo ingresso (2) Motivo uscita

Nel presente registro non sono riportati i dati relativi alle movimentazioni in uscita successivamente alla data di fine periodo

Data di elaborazione 05/11/2021

Pagina 5 di 9

Codice Aziendale: 004BA007 Codice Fiscale: 04487730725 Specie: Bovini

N.	Marchio	Codice elettronico	Razza	Sex	Codice madre	I ⁽¹⁾	Data nascita	Data ingresso	Provenienza	U ⁽²⁾	Data morte o vendita	Destinazione	Al Pascolo	Mod. 4	Marchio precedente
61	IT072990400132		Romagnola	F	IT072990293050	N	18/01/2021	18/01/2021							
62	IT072990400133		Romagnola	F	IT072990293060	N	19/01/2021	19/01/2021							
63	IT072990400134		Romagnola	M	IT072990293064	N	19/01/2021	19/01/2021							
64	IT072990400135		Romagnola	F	IT072990330116	N	18/01/2021	18/01/2021							
65	IT072990400136		Romagnola	F	IT072990330111	N	19/01/2021	19/01/2021							
66	IT072990400137		Romagnola	F	IT073990097148	N	19/01/2021	19/01/2021							
67	IT072990400138		Romagnola	F	IT072990359957	N	18/01/2021	18/01/2021							
68	IT072990400139		Romagnola	M	IT073990044762	N	20/01/2021	20/01/2021							
69	IT073990044761		Podolica Pugliese	F	IT073990044755	M	23/09/2006	15/03/2014	013TA543 TRNNLM69R24 E986P BOVINI					Ingr.04-2014 del 15/03/2014	-
70	IT073990044762		Romagnola	F	IT073990044756	M	24/09/2006	15/03/2014	013TA543 TRNNLM69R24 E986P BOVINI					Ingr.04-2014 del 15/03/2014	-
71	IT073990081021		Romagnola	F	IT072000490047	M	20/04/2008	15/03/2014	013TA543 TRNNLM69R24 E986P BOVINI					Ingr.04-2014 del 15/03/2014	-
72	IT073990097148		Romagnola	F	IT073990044755	M	02/03/2009	15/03/2014	013TA543 TRNNLM69R24 E986P BOVINI					Ingr.04-2014 del 15/03/2014	-
73	IT073990097149		Romagnola	F	IT072000532231	M	16/04/2009	15/03/2014	013TA543 TRNNLM69R24 E986P BOVINI					Ingr.04-2014 del 15/03/2014	-

(1) Motivo ingresso (2) Motivo uscita

Nel presente registro non sono riportati i dati relativi alle movimentazioni in uscita successivamente alla data di fine periodo

Data di elaborazione 05/11/2021

Pagina 6 di 9

Codice Aziendale: 004BA007 Codice Fiscale: 04487730725 Specie: Bovini

N.	Marchio	Codice elettronico	Razza	Sex	Codice madre	I ⁽¹⁾	Data nascita	Data ingresso	Provenienza	U ⁽²⁾	Data morte o vendita	Destinazione	Al Pascolo	Mod. 4	Marchio precedente
74	IT073990111136		Romagnola	F	IT073990081014	M	15/01/2010	15/03/2014	013TA543 TRNNLM69R24 E986P BOVINI					Ingr.04-2014 del 15/03/2014	
75	IT073990111138		Romagnola	F	IT073990071643	M	08/02/2010	15/03/2014	013TA543 TRNNLM69R24 E986P BOVINI					Ingr.04-2014 del 15/03/2014	
76	IT073990126795		Romagnola	F	IT073000107500	M	20/10/2010	15/03/2014	013TA543 TRNNLM69R24 E986P BOVINI					Ingr.04-2014 del 15/03/2014	
77	IT073990126800		Romagnola	F	IT072000490047	M	09/05/2011	15/03/2014	013TA543 TRNNLM69R24 E986P BOVINI					Ingr.04-2014 del 15/03/2014	
78	IT073990126803		Romagnola	F	IT072000490047	M	09/05/2011	15/03/2014	013TA543 TRNNLM69R24 E986P BOVINI					Ingr.04-2014 del 15/03/2014	
79	IT073990147965		Romagnola	F	IT073990044756	M	05/03/2012	15/03/2014	013TA543 TRNNLM69R24 E986P BOVINI					Ingr.04-2014 del 15/03/2014	
80	IT073990147966		Romagnola	F	IT073990044762	M	20/03/2012	15/03/2014	013TA543 TRNNLM69R24 E986P BOVINI					Ingr.04-2014 del 15/03/2014	
81	IT073990147967		Romagnola	F	IT072000490047	M	10/04/2012	15/03/2014	013TA543 TRNNLM69R24 E986P BOVINI					Ingr.04-2014 del 15/03/2014	
82	IT073990165509		Romagnola	F	IT072000532231	M	24/03/2013	15/03/2014	013TA543 TRNNLM69R24 E986P BOVINI					Ingr.04-2014 del 15/03/2014	
83	IT073990165511		Podolica	F	IT072990019816	M	15/06/2013	15/03/2014	013TA543 TRNNLM69R24 E986P BOVINI					Ingr.04-2014 del 15/03/2014	
84	IT073990165514		Podolica	F	IT073990126795	M	20/06/2013	15/03/2014	013TA543 TRNNLM69R24 E986P BOVINI					Ingr.04-2014 del 15/03/2014	
85	IT073990165515		Romagnola	F	IT072000490047	M	24/06/2013	15/03/2014	013TA543 TRNNLM69R24 E986P BOVINI					Ingr.04-2014 del 15/03/2014	

(1) Motivo ingresso (2) Motivo uscita

Nel presente registro non sono riportati i dati relativi alle movimentazioni in uscita successivamente alla data di fine periodo

Data di elaborazione 05/11/2021

Pagina 7 di 9

Codice Aziendale: 004BA007 Codice Fiscale: 04487730725 Specie: Bovini

N.	Marchio	Codice elettronico	Razza	Sex	Codice madre	I ⁽¹⁾	Data nascita	Data ingresso	Provenienza	U ⁽²⁾	Data morte o vendita	Destinazione	Al Pascolo	Mod. 4	Marchio precedente
86	IT073990165517		Podolica	F	IT073990097148	M	01/03/2014	15/03/2014	013TA543 TRNNLM69R24 E986P BOVINI					Ingr.04-2014 del 15/03/2014 -	
87	IT073990207539		Meticcio/In crocio	M	IT073990192642	M	04/04/2016	02/03/2021	038BA015 CRNCRN69T14 A225D BOVINI					Ingr.00004 del 02/03/2021 -	
88	IT077990078024		Frisona	F	IT077990024417	M	10/03/2013	17/12/2015	014MT011 01160130777 BOVINI					Ingr.23 del 17/12/2015 -	

(1) Motivo ingresso (2) Motivo uscita

Nel presente registro non sono riportati i dati relativi alle movimentazioni in uscita successivamente alla data di fine periodo

Data di elaborazione 05/11/2021

Pagina 8 di 9

LEGENDA DEI MOTIVI DI INGRESSO E DI USCITA

MOTIVI INGRESSO

A CAPO SENTINELLA
B CAPO CONTROLLATO
C ACQUISTATO DA PAESI UE CON CEDOLA
D DEPOPOLAMENTO AREE PROTETTE
E ACQUISTATO DA PAESI UE
F ACQUISTATO DA FIERA O MERCATO
G ACQUISTATO DA CENTRO GENETICO
I ACQUISTATO DA STABULARIO
K ACQUISTATO DA CENTRO DI RACCOLTA
L ACQUISTATO DA STALLA DI SOSTA
M TRASFERITO DA ALL. ITALIANO
N NATO IN STALLA
P RIENTRO DA PASCOLO
Q TRASFERITO SENZA ACQUISTO
R PRIMA ISCRIZIONE
S RIENTRO DA PAESE ESTERO
T ACQUISTATO DA PAESI TERZI
V RIENTRO FIERA MANCATA VENDITA
W NATO IN STALLA (PARTO GEMELLARE)
Z SCONOSCIUTO

MOTIVI USCITA

A VENDUTO PER AUTOCONSUMO
C CANCELLAZIONE AMMINISTRATIVA
D MORTO/ ABBAT /MAC. IN AZIENDA
E VENDUTO A UN PAESE ESTERO
F OGGETTO DI FURTO/SMARRIMENTO
G USCITO VERSO CENTRO GENETICO
H OGGETTO DI FURTO
I USCITO VERSO STABULARIO
J USCITA DA PASCOLO A PASCOLO
K USCITO VERSO CENTRO DI RACCOLT
L IDENTIFICATI SINGOLARMENTE
M USCITO VERSO MACELLO
N NON SPECIFICATO
O ESCURSIONE/COMPETIZIONE
P USCITO VERSO PASCOLO
Q MACELLATO PER AUTOCONSUMO
R USCITO VERSO CIRCO
S USCITO VERSO STALLA DI SOSTA
T TRASFERITO SENZA VENDITA
U USCITO VERSO UNA FIERA
V TRASFERITO AD ALLEV. ITALIANO
W OGGETTO DI SMARRIMENTO
X DETTAGLIO USCITA DA COMPLETARE

REGISTRO DI STALLA EQUIDI

Registro Presenti

Codice azienda: 004BA007

Specie allevata: CAVALLI

Denominazione: SABINI S.AGR. A R. L.

Cap: 70022

Comune: ALTAMURA

Proprietario: SABINI S.AGR. A R. L.

Codice fiscale: 04487730725

Indirizzo: VIA SS. 96 KM. 93.500 ALTAMURA

Località: CENSO - BOSCO SABINI

Provincia: BA

LEGENDA USCITE INGRESSI	
1) Motivi ingresso	2) Motivi uscita
A CAPO SENTINELLA	A VENDUTO PER AUTOCONSUMO
B CAPO CONTROLLATO	C CANCELLAZIONE AMMINISTRATIVA
C ACQUISTATO DA PAESI UE CON CEDOLA	D MORTO/ ABBAT /MAC. IN AZIENDA
D DEPOPOLAMENTO AREE PROTETTE	E VENDUTO A UN PAESE ESTERO
E ACQUISTATO DA PAESI UE	F OGGETTO DI FURTO/SMARRIMENTO
F ACQUISTATO DA FIERA O MERCATO	G USCITO VERSO CENTRO GENETICO
G ACQUISTATO DA CENTRO GENETICO	H OGGETTO DI FURTO
I ACQUISTATO DA STABULARIO	I USCITO VERSO STABULARIO
K ACQUISTATO DA CENTRO DI RACCOLTA	J USCITA DA PASCOLO A PASCOLO
L ACQUISTATO DA STALLA DI SOSTA	K USCITO VERSO CENTRO DI RACCOLT
M TRASFERITO DA ALL. ITALIANO	L IDENTIFICATI SINGOLARMENTE
N NATO IN STALLA	M USCITO VERSO MACELLO
P RIENTRO DA PASCOLO	N NON SPECIFICATO
Q TRASFERITO SENZA ACQUISTO	O ESCURSIONE/COMPETIZIONE
R PRIMA ISCRIZIONE	P USCITO VERSO PASCOLO
S RIENTRO DA PAESE ESTERO	Q MACELLATO PER AUTOCONSUMO
T ACQUISTATO DA PAESI TERZI	R USCITO VERSO CIRCO
V RIENTRO FIERA MANCATA VENDITA	S USCITO VERSO STALLA DI SOSTA
W NATO IN STALLA (PARTO GEMELLARE)	T TRASFERITO SENZA VENDITA
Z SCONOSCIUTO	U USCITO VERSO UNA FIERA
	V TRASFERITO AD ALLEV. ITALIANO
	W OGGETTO DI SMARRIMENTO
	X DETTAGLIO USCITA DA COMPLETARE

(1) Motivo ingresso (2) Motivo uscita

Data di elaborazione 05/11/2021

Pagina 1 di 2

Codice Aziendale: 004BA007 Codice Fiscale: 04487730725 Specie: CAVALLI

N.	Nome Codice UELN	Codice elettronico Passaporto	Razza	Sex	Data nascita	Proprietario	Provenienza	(1) I	Data ingresso	Rif. Mod.Ingresso Data Modello	(2) U	Data morte/ vendita	Destinazione	Mantello / Consumo umano	Rif. Mod.Uscita Data Modello
1	CARINA 380011072010858	941000013214069 011072010858		F	07/05/2007	Societa' Agricola Piccolo Mondo Antico S.S. (07018730726)	041BA182 CLALCU58D2 2A225E CAVALLI	M	22/02/2016	Ingr.185ST del 22/02/2016				SANRO	
2	NICLA 380011076005903	941000013876403 011076005903		F	02/02/2009	Sarli Margherita (SRLMGH72L4 7A013Q)	004PZ103 SRLMGH72L 47A013Q CAVALLI	M	30/10/2014	Ingr.00002 del 30/10/2014				GRIGIO S	

(1) I = Motivo ingresso (2) U = Motivo uscita

Data di elaborazione 05/11/2021

Pagina 2 di 2

REGISTRO DI CARICO E SCARICO AZIENDALE PER PARTITE DI OVI-CAPRINI

Codice di identificazione azienda:

0	0	4	B	A	0	0	7
---	---	---	---	---	---	---	---

Codice fiscale dell'allevamento:

0	4	4	8	7	7	3	0	7	2	5				
---	---	---	---	---	---	---	---	---	---	---	--	--	--	--

Indirizzo dell'azienda: Via: Via Ss. 96 Km. 93.500 Altamura Localita': Censo - Bosco Sabini Cap: 70022 Comune: Altamura Provincia: BARI

Coordinate geografiche: **Latitudine** 40.91975 **Longitudine:** 16.63495

Specie detenute e indirizzo produttivo prevalente: **Ovini:** **Caprini:** **Orientamento produttivo:** Misto

Detentore: Cognome/Nome o Ragione Sociale: SABINI S.AGR. A R. L.
 Codice fiscale: 04487730725
 Indirizzo: Via Luigi Einaudi N0 9 Localita': _____ CAP: 70022 Comune di: Altamura (BA)

Proprietario: Cognome/Nome o Ragione Sociale: SABINI S.AGR. A R. L.
 Codice fiscale: 04487730725
 Indirizzo: Via Luigi Einaudi N0 9 Localita': _____ CAP: 70022 Comune di: Altamura (BA)

Numero complessivo di animali rilevato nel corso degli anni

Anno	2021	2020	2019	2018	2017	2016	2015	2014	2013	2012	2011
Numero Ovini	42		52		51	44	38	27	26		
Numero Caprini	0		0		0	0	0	0	0		
Totale animali	42		52		51	44	38	27	26		
Totale capretti da macello marcati collettivamente	0		0		0	0	0	0	0		
Totale agnelli da macello marcati collettivamente	0		0		0	0	0	0	0		

* non computati nei 'capi totali presenti in allevamento marcati/da marcare individualmente'

REGISTRO DI CARICO E SCARICO AZIENDALE PER PARTITE DI OVI-CAPRINI								Data, timbro e firma di chi effettua un controllo ufficiale		
N°Ordine	Codice Partita	Specie (O/C)	Numero di capi	CARICO		SCARICO		Trasportatore (3)	N.Immatricol. mezzo di trasporto (4)	Estremi del documento di trasporto
				Data Ingresso	(MI) Provenienza (1)	Data uscita dall'azienda (mese e anno)	(MU) Destinazione (2)			
1			10			23/02/2018	(M) 2019M			Data 23/02/2018 Rif.00001

NOTE: 1) Inserire il codice della struttura di provenienza degli animali (azienda, fiera, mercato ecc.);
2) Inserire il codice della struttura di destinazione degli animali (macello, azienda, fiera, mercato ecc.);
3) Inserire il nome e cognome del trasportatore
4) Inserire il numero di immatricolazione del mezzo di trasporto che contiene gli animali, se gli animali sono trasportati anche su un rimorchio il numero di immatricolazione di quest'ultimo andrà riportato sul documento di trasporto

LEGENDA DEI MOTIVI DI INGRESSO E DI USCITA

MOTIVI INGRESSO

A capo sentinella	B capo controllato	C acquistato da paesi ue con cedola	D depopolamento aree protette
E acquistato da paesi ue	F acquistato da fiera o mercato	G acquistato da centro genetico	I acquistato da stabulario
K acquistato da centro di raccolta	L acquistato da stalla di sosta	M trasferito da all. italiano	N nato in stalla
P rientro da pascolo	Q trasferito senza acquisto	R prima iscrizione	S rientro da paese estero
T acquistato da paesi terzi	V rientro fiera mancata vendita	W nato in stalla (parto gemellare)	Z sconosciuto

MOTIVI USCITA

A venduto per autoconsumo	C cancellazione amministrativa	D morto/ abbat /mac. in azienda	E venduto a un paese estero
F oggetto di furto/smarrimento	G uscito verso centro genetico	H oggetto di furto	I uscito verso stabulario
J uscita da pascolo a pascolo	K uscito verso centro di raccolta	L identificati singolarmente	M uscito verso macello
N non specificato	O escursione/competizione	P uscito verso pascolo	Q macellato per autoconsumo
R uscito verso circo	S uscito verso stalla di sosta	T trasferito senza vendita	U uscito verso una fiera
V trasferito ad allev. italiano	W oggetto di smarrimento	X dettaglio uscita da completare	

REGISTRO AZIENDALE DI CARICO E SCARICO DI SUINI

Dal 30/10/2013 al 05/11/2021

Codice azienda: 004BA007	Codice fiscale: 04487730725	Specie allevata: SUINI
Denominazione: Sabini S.Agr. A R. L.	Indirizzo: Via Ss. 96 Km. 93.500 Altamura	Cap: 70022
Località: Censo - Bosco Sabini	Comune: Altamura	Provincia: BARI
Detentore: Sabini S.Agr. A R. L.	Proprietario: Sabini S.Agr. A R. L.	Modalità: semi brado
Tipologia struttura: Allevamento	Orientamento produttivo: Da Riproduzione	
<input checked="" type="checkbox"/> Multisito	<input type="checkbox"/> Stagionale	

ELENCO DELLE MOVIMENTAZIONI PER PARTITA DAL 30/10/2013 AL 05/11/2021

ELENCO DELLE MOVIMENTAZIONI PER PARTITA DAL 30/10/2013 AL 05/11/2021																								
CARICO									SCARICO						Mod IV/ Cert. Sanitario	CONSISTENZA AGGIORNATA								
N. CAPI								(MI) Prove nienza	N. CAPI							(MU) Destina zione	N. CAPI							Note
Data	VRR	SCR SCF	LTT	MGR MGN	GRS	CNG	TOT		VRR	SCR SCF	LTT	MGR MGN	GRS	CNG			TOT	TOT	VRR	SCR SCF	LTT	MGR MGN	GRS	
06/11/2013							12	(M) 009PZ029								263/2013								
11/02/2014														8	(M) 2565M PUGLIA	-								
31/03/2015																	2	1	1	0	0	0	0	

ELENCO CAPI IDENTIFICATI SINGOLARMENTE

Dal 30/10/2013 al 05/11/2021

ELENCO CAPI IDENTIFICATI SINGOLARMENTE										Estremi doc. trasporto
					CARICO			SCARICO		
N.	Codice Identificazione Auricolare	Marchio Precedente	Data di nascita	Sex	Razza	Data Ingresso	Provenienza	Data di morte o vendita	Destinazione	

Capi presunti in stalla al 05/11/2021 non considerando i capi identificati singolarmente

Ultimo censimento notificato in BDN, nel periodo selezionato: 31/03/2015

Qualora l'intervallo di date selezionato non comprenda un censimento, il calcolo del numero di capi presunti in stalla non è possibile

Totale partite movimentate dalla data del censimento alla data di fine periodo			
Totale capi alla data dell'ultimo censimento	Totale partite in ingresso successive all'ultimo censimento	Totale partite in uscita successive all'ultimo censimento	Capi presunti in stalla
2	0	0	2

REGISTRO AZIENDALE DI CARICO E SCARICO DI SUINI**LEGENDA**

MOTIVI INGRESSO (MI)	MOTIVI USCITA (MU)	CATEGORIE
A CAPO SENTINELLA	A VENDUTO PER AUTOCONSUMO	CNG CINGHIALI
B CAPO CONTROLLATO	C CANCELLAZIONE AMMINISTRATIVA	GRS GRASSI
C ACQUISTATO DA PAESI UE CON CEDOLA	D MORTO/ ABBAT /MAC. IN AZIENDA	LTT LATTONZOLI
D DEPOPOLAMENTO AREE PROTETTE	E VENDUTO A UN PAESE ESTERO	MGN MAGRONCELLI
E ACQUISTATO DA PAESI UE	F OGGETTO DI FURTO/SMARRIMENTO	MGR MAGRONI
F ACQUISTATO DA FIERA O MERCATO	G USCITO VERSO CENTRO GENETICO	SCF SCROFETTE
G ACQUISTATO DA CENTRO GENETICO	H OGGETTO DI FURTO	SCR SCROFE
I ACQUISTATO DA STABULARIO	I USCITO VERSO STABULARIO	VRR VERRI
K ACQUISTATO DA CENTRO DI RACCOLTA	J USCITA DA PASCOLO A PASCOLO	
L ACQUISTATO DA STALLA DI SOSTA	K USCITO VERSO CENTRO DI RACCOLT	
M TRASFERITO DA ALL. ITALIANO	L IDENTIFICATI SINGOLARMENTE	
N NATO IN STALLA	M USCITO VERSO MACELLO	
P RIENTRO DA PASCOLO	N NON SPECIFICATO	
Q TRASFERITO SENZA ACQUISTO	O ESCURSIONE/COMPETIZIONE	
R PRIMA ISCRIZIONE	P USCITO VERSO PASCOLO	
S RIENTRO DA PAESE ESTERO	Q MACELLATO PER AUTOCONSUMO	
T ACQUISTATO DA PAESI TERZI	R USCITO VERSO CIRCO	
V RIENTRO FIERA MANCATA VENDITA	S USCITO VERSO STALLA DI SOSTA	
W NATO IN STALLA (PARTO GEMELLARE)	T TRASFERITO SENZA VENDITA	
Z SCONOSCIUTO	U USCITO VERSO UNA FIERA	
	V TRASFERITO AD ALLEV. ITALIANO	
	W OGGETTO DI SMARRIMENTO	
	X DETTAGLIO USCITA DA COMPLETARE	



REGIONE
PUGLIA

DIPARTIMENTO AGRICOLTURA,
SVILUPPO RURALE ED AMBIENTALE
SEZIONE COORDINAMENTO DEI SERVIZI
TERRITORIALI
SERVIZIO TERRITORIALE di BARI-BAT

RACCOMANDATA AR rosaninivaggi@pec.it

Data 19/3/2018
AOO_0180/ 014466

Alla Soc.SABINI Soc. Agr. AR.L.
amministratore
NINIVAGGI Rosa
S.S. 96 Km. 93,500
ALTAMURA

Oggetto: D.Lgs 29/03/2004, n° 99 – D. Lgs 27/5/05, n° 101 – Imprenditore Agricolo professionale – Attestazione –
Pos 216/17

VISTA l'istanza presentata in data 21 novembre 2017 prot. n. 71860 dal Sig. NINIVAGGI Rosa nato a ALTAMURA il 20 agosto 1985 e residente a 70022 ALTAMURA in Via Mestre, 21, C.F.: NNVRSO85M60A225Z, (IAP/Colt.Diretto) in qualità di socio/amministratore apportante qualifica alla Società: SABINI Soc. Agr. AR.L., avente sede legale a ALTAMURA in S.S. 96 Km. 93,500., C.F. 04487730725, iscritta alla CCAA di Bari n. REA 319142;

VISTO l'attestato rilasciato alla società' richiedente in data 15 febbraio 2018, prot.n. 8934, ai sensi dell'art.1, comma 5-ter del D.lgs.29/03/2004;

VISTA la richiesta presentata in data 01 marzo 2018, prot.n. 011515, con la quale l'istante ha chiesto che gli venga rilasciato l'attestato definitivo di qualifica di cui alla legge in oggetto;

VISTO l'art.5 del regolamento CEE n.1257/99;

VISTO l'art. 1, comma 3 , lett. a del D.Lgs. n. 99 del 29 marzo 2004 e ss.mm. e ii.;

VISTO il verbale istruttorio da cui si evince che è stato espresso parere favorevole, accertato che ha dimostrato che nei ventiquattro mesi dall'istanza di aver conseguito i requisiti, come previsto dal comma 1 dell'art. 1 del D. lgs. n. 99 del 29/03/04 s.m. ed i. di cui al D. lgs. n. 101 del 27/05/05 e dalla D.D.S. n. 356/07.

SI ATTESTA

che la Società: SABINI Soc. Agr. AR.L. con socio/amministratore NINIVAGGI Rosa, riveste la qualifica di
Imprenditore Agricolo Professionale.

L'Incaricata Amministrativa

Maria Caldarola

P.O. Tutela qualità

Dott. Francesco Dicuonzo

Il Dirigente

Dott. Nicola LARICCHIA

www.regione.puglia.it

Servizio Territoriale di BARI-BAT - P.O. Tutela qualità
Lungomare Nazario Sauro, 47 - 70121 Bari - Tel: 080.540.5073-5128
mail: f.dicuonzo@regione.puglia.it - pec: upa.bari@pec.rupar.puglia.it

Camera di Commercio Industria Artigianato e Agricoltura di BARI

Registro Imprese - Archivio ufficiale della CCIAA

In questa pagina viene esposto un estratto delle informazioni presenti in visura che non può essere considerato esaustivo, ma che ha puramente scopo di sintesi

VISURA ORDINARIA SOCIETA' DI PERSONE

REDENTA SOCIETA' SEMPLICE



68QM0X

Il QR Code consente di verificare la corrispondenza tra questo documento e quello archiviato al momento dell'estrazione. Per la verifica utilizzare l'App RI QR Code o visitare il sito ufficiale del Registro Imprese.

DATI ANAGRAFICI

Indirizzo Sede legale	ALTAMURA (BA) VIA VECCHIA BUONCAMMINO 82 CAP 70022
Indirizzo PEC	redenta@pec.it
Numero REA	BA - 427832
Codice fiscale e n.iscr. al Registro Imprese	05595280727
Partita IVA	05595280727
Forma giuridica	societa' semplice
Data atto di costituzione	19/10/2000
Data iscrizione	13/11/2000
Data ultimo protocollo	14/12/2016
Socio Amministratore	SANROCCO GIUSEPPE <i>Rappresentante dell'Impresa</i>

ATTIVITA'

Stato attività	attiva
Data inizio attività	01/03/2001
Attività agricola	coltivazione di ortaggi, agrumi e cereali.
Codice ATECO	01.13.1
Codice NACE	01.13
Attività import export	-
Contratto di rete	-
Albi ruoli e licenze	-
Albi e registri ambientali	-

L'IMPRESA IN CIFRE

Ammontare conferimenti	7.746,85
Addetti al 30/06/2021	0
Titolari di cariche	2
Unità locali	0
Pratiche inviate negli ultimi 12 mesi	0
Trasferimenti di sede	0
Partecipazioni ⁽¹⁾	-

CERTIFICAZIONE D'IMPRESA

Attestazioni SOA	-
Certificazioni di QUALITA'	-

DOCUMENTI CONSULTABILI

Fascicolo	sì
Statuto	-
Altri atti	2

(1) Indica se l'impresa detiene partecipazioni in altre società, desunte da elenchi soci o trasferimenti di quote

Indice

1 Sede	2
2 Informazioni da patti sociali	2
3 Informazioni patrimoniali	3
4 Soci e titolari di cariche o qualifiche	3
5 Attività, albi ruoli e licenze	4
6 Aggiornamento impresa	4

1 Sede

Indirizzo Sede legale	ALTAMURA (BA) VIA VECCHIA BUONCAMMINO 82 CAP 70022
Indirizzo PEC	redenta@pec.it
Partita IVA	05595280727
Numero repertorio economico amministrativo (REA)	BA - 427832

2 Informazioni da patti sociali

Registro Imprese	Codice fiscale e numero di iscrizione: 05595280727 Data di iscrizione: 13/11/2000 Sezioni: Iscritta con la qualifica di SOCIETA' SEMPLICE (sezione speciale), Iscritta con la qualifica di IMPRESA AGRICOLA (sezione speciale)
Estremi di costituzione	Data atto di costituzione: 19/10/2000
Oggetto sociale	LA SOCIETA' HA PER OGGETTO L'ESERCIZIO DELL'ATTIVITA' AGRICOLA DI OGNI TIPO SU TERRENI DI PROPRIETA' DELLA SOCIETA', DEI SOCI O DI TERZI, OVVERO IN LOCAZIONE O GESTITI O CONDOTTI A QUALSIASI ALTRO TITOLO. LA SOCIETA' POTRA' COMPIERE TUTTE ...

Estremi di costituzione

iscrizione Registro Imprese

Codice fiscale e numero d'iscrizione: 05595280727
del Registro delle Imprese di BARI
Precedente numero di iscrizione: BA-2000-91216
Data iscrizione: 13/11/2000

sezioni

Iscritta con la qualifica di SOCIETA' SEMPLICE (sezione speciale) il 13/11/2000
Iscritta con la qualifica di IMPRESA AGRICOLA (sezione speciale) il 16/03/2001

informazioni costitutive

Data atto di costituzione: 19/10/2000

durata della società

Data termine: 31/12/2030

scadenza esercizi

Scadenza primo esercizio: 31/12/2000
Scadenza esercizi successivi: 31/12

Oggetto sociale

LA SOCIETA' HA PER OGGETTO L'ESERCIZIO DELL'ATTIVITA' AGRICOLA DI OGNI TIPO SU TERRENI DI PROPRIETA' DELLA SOCIETA',DEI SOCI O DI TERZI,OVVERO IN LOCAZIONE O GESTITI O CONDOTTI A QUALSIASI ALTRO TITOLO. LA SOCIETA' POTRA' COMPIERE TUTTE LE OPERAZIONI IMMOBILIARI, MOBILIARI E FINANZIARIE UTILI E/O NECESSARIE PER IL CONSEGUIMENTO DELL'OGGETTO SOCIALE.

Poteri

**poteri associati alla carica di
Socio Amministratore**

L'AMMINISTRAZIONE E LA RAPPRESENTANZA DELLA SOCIETA' DI FRONTE AI TERZI ED IN GIUDIZIO SPETTANO CON FIRMA LIBERA AL SOCIO SIG.SANROCCO GIUSEPPE (NATO IL 03/01/1976), IL QUALE POTRA' COMPIERE OGNI ATTO DI ORDINARIA E STRAORDINARIA GESTIONE DELLA SOCIETA'.

**ripartizione degli utili e delle
perdite tra i soci**

GLI UTILI VERRANNO RIPARTITI IN PROPORZIONE ALLE RISPETTIVE QUOTE DI PARTECIPAZIONE E NELLA STESSA MISURA I SOCI SOPPORTERANNO LE EVENTUALI PERDITE.

3 Informazioni patrimoniali

Conferimenti

Valore nominale dei conferimenti in Euro 7.746,85

4 Soci e titolari di cariche o qualifiche

Socio Amministratore
Socio

SANROCCO GIUSEPPE
SANROCCO GIUSEPPE

Rappresentante dell'impresa

Socio Amministratore

SANROCCO GIUSEPPE

domicilio

Rappresentante dell'impresa
Nato a ALTAMURA (BA) il 03/01/1976
Codice fiscale: SNRGPP76A03A225E
ALTAMURA (BA)
VIA DAMIAN CHIESA 2/A CAP 70022

carica

socio amministratore
Data atto di nomina 19/10/2000
socio rappresentante
Data atto di nomina 19/10/2000

proprietà della quota
quota

TIPO DIRITTO: PROPRIETA'
Quota: 3.873,43
Valuta: Euro

Socio

SANROCCO GIUSEPPE

domicilio

Nato a ALTAMURA (BA) il 04/05/1978
Codice fiscale: SNRGPP78E04A225Q
ALTAMURA (BA)
VIA VECCHIA BUONCAMMINO 86 CAP 70022

carica

socio
Data atto di nomina 19/10/2000

proprietà della quota

TIPO DIRITTO: PROPRIETA'

quota

Quota: 3.873,42
Valuta: Euro

5 Attività, albi ruoli e licenze

Data d'inizio dell'attività dell'impresa 01/03/2001

Attività agricola

COLTIVAZIONE DI ORTAGGI, AGRUMI E CEREALI.

Attività

inizio attività

(informazione storica)

Data inizio dell'attività dell'impresa: 01/03/2001

attività agricola

COLTIVAZIONE DI ORTAGGI, AGRUMI E CEREALI.

classificazione ATECORI 2007 dell'attività

(classificazione desunta dall'attività dichiarata)

Codice: 01.13.1 - coltivazione di ortaggi (inclusi i meloni) in foglia, a fusto, a frutto, in radici, bulbi e tuberi in piena aria (escluse barbabietola da zucchero e patate)

Importanza: primaria Registro Imprese

Data inizio: 01/03/2001

Codice: 01.11.1 - coltivazione di cereali (escluso il riso)

Importanza: secondaria Registro Imprese

Data inizio: 01/03/2001

Codice: 01.23 - coltivazione di agrumi

Importanza: secondaria Registro Imprese

Data inizio: 01/03/2001

6 Aggiornamento impresa

Data ultimo protocollo

14/12/2016

**AGEA - FASCICOLO AZIENDALE
ATTO DI ISCRIZIONE / ATTO DI AGGIORNAMENTO
VALIDAZIONE DATI**



10372541143

(D.M. 12 gennaio 2015 "Semplificazione")

Protocollo : AGEA.CAA2034.2021.0001318

Mandato :	CAA COLDIRETTI - BARI - 010
Data sottoscrizione del mandato :	01/01/2002

DATI ANAGRAFICI E AZIENDALI

CUAA :	05595280727		
Partita IVA :	05595280727	Attività (codici ATECO):	01-13-10 COLTIVAZIONE DI ORTAGGI (INCLUSI I MELONI) IN FOGLIA, A FUSTO, A
Denominazione :	REDENTA S.S.		
Forma giuridica:	SOCIETA' SEMPLICI, IRREGOLARI O DI FATTO		
Titolare o Rappresentante legale:	SNRGPP76A03A225E - SANROCCO GIUSEPPE		
Data di nascita :	03/01/1976	Comune di nascita :	ALTAMURA
		Prov :	

RECAPITO (efficace per tutti i procedimenti amministrativi con l'AGEA):

Indirizzo :	VIA VECCHIA BUONCAMMINO 82 70022 ALTAMURA (BA)
PEC:	redenta@pec.it
Mail:	
	Telefono: 0803141894

Numero Registro (RI) :		Data iscrizione registro:	13/11/2000
Sezione (ordinaria e speciale) e qualifica:			
Numero REA	BA 427832		
Attività agricola (codice e descrizione):	01-13-10 COLTIVAZIONE DI ORTAGGI (INCLUSI I MELONI) IN FOGLIA, A FUSTO, A FRUTTO, IN RADICI, BULBI E TUBERI IN PIENA ARIA		
Data inizio	25/01/2010		
Matricola INPS :		Data iscrizione INPS:	

Orientamento Tecnico - Economico - OTE

OTE: 151 - AZIENDE SPECIALIZZATE NEI CEREALI (ESCLUSO IL RISO) E IN

Dimensione 310300.39999999997 €

Coltura/Specie	Dimensione	u.m.	Produzione standard tot. €
SUPERFICIE BOSCATI	0.08	Ha	0.0
PASCOLI MAGRI	0.31	Ha	82.62
ALTRE SUPERFICI (AREE OCCUPATE DA FABBRICATI, GIARDINI ORNAMENTALI, CORTILI, STRADE PODERALI, STAGNI, CAVE, TERRE STERILI, ECC.)	2.05	Ha	0.0
OLIVETI PER LA PRODUZIONE DI OLIVE DA OLIO	0.14	Ha	327.26
PISELLI, FAVE, FAVETTE E LUPINI DOLCI	20.33	Ha	15164.54
	0	Ha	0.0
	0.12	Ha	0.0
OLIVETI PER LA PRODUZIONE DI OLIVE DA OLIO	2.07	Ha	4755.81
VIGNETI	0.13	Ha	1550.28
PASCOLI MAGRI	0.07	Ha	18.9
AGRUMETI	0.37	Ha	3012.21
PISELLI, FAVE, FAVETTE E LUPINI DOLCI	48.22	Ha	35970.48
ALTRO FORAGGIO VERDE	14.18	Ha	19746.7
SEMENTI E PIANTINE PER SEMINATIVI	0.08	Ha	410.4
	0.28	Ha	0.0
FRUMENTO DURO	165.66	Ha	151843.88
TERRENI A RIPOSO SENZA AIUTI FINANZIARI	0.03	Ha	0.0
ALTRE COLTIVAZIONI PERMANENTI	0.54	Ha	1017.83
TERRENI A RIPOSO SENZA AIUTI FINANZIARI	0.01	Ha	0.0
ALTRE PIANTE FORAGGIERE	84.08	Ha	76398.95
SEMENTI E PIANTINE PER SEMINATIVI	0	Ha	0.54

RIEPILOGO DELLA COMPOSIZIONE DEL PATRIMONIO AZIENDALE (art. 3, comma 2 DM 12 gennaio 2015, n. 162)**COMPOSIZIONE TERRITORIALE**

Elenco delle particelle catastali

COMUNE	SEZ	FOG	PART	SUB	Forma di conduzione e n. protocollo	Proprietario	Cond. Parz.	Data Iniz. Cond.	Data Fine Cond.	Sup. catastale (Ha,Aa,Ca)	Sup. grafica (Ha,Aa,Ca)	Sup. condotta (Ha,Aa,Ca)
1) ALTAMURA		121	00245		AFFITTO AGEA.CAA2034.2016.0002963	SANROCCO MICHELE	SI	20/04/2016	19/04/2031	00,39,78	00,39,19	00,39,19
2) ALTAMURA		122	00034		AFFITTO AGEA.CAA2034.2016.0002963	SANROCCO MICHELE	SI	20/04/2016	19/04/2031	07,49,28	07,45,44	07,45,44
3) ALTAMURA		122	00037		AFFITTO AGEA.CAA2034.2016.0002963		SI	11/11/2017	19/04/2031	05,50,82	05,48,31	02,37,21
4) ALTAMURA		170	00028		AFFITTO AGEA.CAA2034.2016.0002963	SANROCCO MICHELE	SI	20/04/2016	19/04/2031	00,04,04	00,04,23	00,04,23
5) ALTAMURA		170	00033		AFFITTO AGEA.CAA2034.2016.0002963	SANROCCO MICHELE	SI	20/04/2016	19/04/2031	00,15,50	00,15,58	00,15,58
6) ALTAMURA		170	00042		AFFITTO AGEA.CAA2034.2016.0002963	SANROCCO MICHELE	SI	20/04/2016	19/04/2031	00,66,20	00,66,88	00,66,88
7) ALTAMURA		170	00075		AFFITTO AGEA.CAA2034.2016.0002963	SANROCCO MICHELE	SI	20/04/2016	19/04/2031	00,56,68	00,57,35	00,57,35
8) ALTAMURA		170	00082		AFFITTO AGEA.CAA2034.2016.0002963	SANROCCO MICHELE	SI	20/04/2016	19/04/2031	00,21,50	00,20,33	00,20,33
9) ALTAMURA		170	00086		AFFITTO AGEA.CAA2034.2016.0002963	SANROCCO MICHELE	SI	20/04/2016	19/04/2031	00,34,55	00,34,46	00,34,46
10) ALTAMURA		170	00088		AFFITTO AGEA.CAA2034.2016.0002963	SANROCCO MICHELE	SI	20/04/2016	19/04/2031	00,26,98	00,26,55	00,26,55
11) ALTAMURA		170	00119		AFFITTO AGEA.CAA2034.2016.0002963	SANROCCO MICHELE	SI	20/04/2016	19/04/2031	00,01,05	00,01,19	00,01,19
12) ALTAMURA		170	00123		AFFITTO AGEA.CAA2034.2016.0002963	SANROCCO MICHELE	SI	20/04/2016	19/04/2031	00,64,64	00,63,54	00,63,54
13) ALTAMURA		170	00124		AFFITTO AGEA.CAA2034.2016.0002963	SANROCCO MICHELE	SI	20/04/2016	19/04/2031	00,02,62	00,02,73	00,02,73
14) ALTAMURA		170	00145		AFFITTO AGEA.CAA2034.2016.0002963	SANROCCO MICHELE	SI	20/04/2016	19/04/2031	00,05,62	00,05,64	00,05,64
15) ALTAMURA		170	00146		AFFITTO AGEA.CAA2034.2016.0002963	SANROCCO MICHELE	SI	20/04/2016	19/04/2031	00,10,20	00,10,14	00,10,14
16) ALTAMURA		170	00147		AFFITTO AGEA.CAA2034.2016.0002963	SANROCCO MICHELE	SI	20/04/2016	19/04/2031	00,24,80	01,01,76	01,01,76
17) ALTAMURA		170	00148		AFFITTO AGEA.CAA2034.2016.0002963	SANROCCO MICHELE	SI	20/04/2016	19/04/2031	01,01,97	00,23,73	00,23,73
18) ALTAMURA		170	00155		AFFITTO AGEA.CAA2034.2016.0002963	SANROCCO MICHELE	SI	20/04/2016	19/04/2031	00,36,91	00,35,73	00,35,73
19) ALTAMURA		170	00156		AFFITTO AGEA.CAA2034.2016.0002963	SANROCCO MICHELE	SI	20/04/2016	19/04/2031	00,22,18	00,21,45	00,21,45
20) ALTAMURA		170	00184		AFFITTO AGEA.CAA2034.2016.0002963	SANROCCO MICHELE	SI	20/04/2016	19/04/2031	01,57,68	01,54,41	01,54,41
21) ALTAMURA		170	00202		AFFITTO AGEA.CAA2034.2016.0002963	SANROCCO MICHELE	SI	20/04/2016	19/04/2031	00,20,09	00,19,95	00,19,95
22) ALTAMURA		170	00203		AFFITTO AGEA.CAA2034.2016.0002963	SANROCCO MICHELE	SI	20/04/2016	19/04/2031	00,04,84	00,05,59	00,05,59

Elenco delle particelle catastali

COMUNE	SEZ	FOG	PART	SUB	Forma di conduzione e n. protocollo	Proprietario	Cond. Parz.	Data Iniz. Cond.	Data Fine Cond.	Sup. catastale (Ha,Aa,Ca)	Sup. grafica (Ha,Aa,Ca)	Sup. condotta (Ha,Aa,Ca)
23) ALTAMURA		170	00204		AFFITTO AGEA.CAA2034.2016.0002963	SANROCCO MICHELE	SI	20/04/2016	19/04/2031	00,03,92	00,04,20	00,04,20
24) ALTAMURA		170	00258		AFFITTO AGEA.CAA2034.2016.0002963	SANROCCO MICHELE	SI	20/04/2016	19/04/2031	01,27,41	01,25,86	01,25,86
25) ALTAMURA		171	00569		AFFITTO AGEA.CAA2034.2016.0002963		NO	10/05/2017	19/04/2031	00,18,93	00,19,25	00,18,93
26) ALTAMURA		174	00245		AFFITTO AGEA.CAA2034.2016.0002963	SANROCCO MICHELE	SI	20/04/2016	19/04/2031	00,95,97	00,94,71	00,94,71
27) ALTAMURA		174	00246		AFFITTO AGEA.CAA2034.2016.0002963	SANROCCO MICHELE	SI	20/04/2016	19/04/2031	00,08,53	00,08,51	00,08,51
28) ALTAMURA		205	00059		AFFITTO AGEA.CAA2034.2016.0002963	SANROCCO MICHELE	SI	20/04/2016	19/04/2031	00,02,88	00,03,28	00,03,28
29) ALTAMURA		205	00184		AFFITTO AGEA.CAA2034.2016.0002963	SANROCCO MICHELE	SI	20/04/2016	19/04/2031	00,19,57	00,20,20	00,20,20
30) ALTAMURA		209	00337		AFFITTO AGEA.CAA2034.2016.0002963		NO	11/11/2017	19/04/2031	00,69,91	00,71,10	00,69,69
31) ALTAMURA		210	00158		AFFITTO AGEA.CAA2034.2016.0002963		SI	11/11/2017	19/04/2031	04,23,29	04,20,36	04,20,36
32) ALTAMURA		210	00161		AFFITTO AGEA.CAA2034.2016.0002963		NO	11/11/2017	19/04/2031	01,09,75	01,08,84	01,08,84
33) ALTAMURA		210	00168		AFFITTO AGEA.CAA2034.2021.0001099		SI	16/03/2021	15/03/2036	01,53,51	01,55,67	01,55,67
34) ALTAMURA		216	00143		AFFITTO AGEA.CAA2034.2016.0002963	SANROCCO MICHELE	SI	20/04/2016	19/04/2031	00,38,18	00,38,31	00,38,18
35) ALTAMURA		216	00144		AFFITTO AGEA.CAA2034.2016.0002963		SI	11/11/2019	19/04/2031	00,52,66	00,52,22	00,52,15
36) ALTAMURA		221	00012		AFFITTO AGEA.CAA2034.2016.0002963	SANROCCO MICHELE	SI	20/04/2016	19/04/2031	00,44,16	00,44,00	00,44,00
37) ALTAMURA		221	00020		AFFITTO AGEA.CAA2034.2016.0002963	SANROCCO MICHELE	SI	20/04/2016	19/04/2031	00,05,67	00,05,46	00,05,46
38) ALTAMURA		221	00021		AFFITTO AGEA.CAA2034.2016.0002963	SANROCCO MICHELE	SI	20/04/2016	19/04/2031	00,10,55	00,10,80	00,10,60
39) ALTAMURA		221	00449		AFFITTO AGEA.CAA2034.2016.0002963	SANROCCO MICHELE	SI	20/04/2016	19/04/2031	00,20,58	00,20,93	00,20,93
40) ALTAMURA		233	00019		AFFITTO AGEA.CAA2034.2016.0002963	SANROCCO MICHELE	SI	20/04/2016	19/04/2031	00,20,78	00,20,65	00,20,65
41) ALTAMURA		233	00032		AFFITTO AGEA.CAA2034.2016.0002963	SANROCCO MICHELE	SI	20/04/2016	19/04/2031	00,30,40	00,30,43	00,30,43
42) ALTAMURA		233	00048		AFFITTO AGEA.CAA2034.2016.0002963	SANROCCO MICHELE	SI	20/04/2016	19/04/2031	05,49,81	05,48,36	05,48,36
43) ALTAMURA		233	00484		AFFITTO AGEA.CAA2034.2016.0002963	SANROCCO MICHELE	SI	20/04/2016	19/04/2031	00,04,61	00,04,83	00,04,83
44) ALTAMURA		233	00627		AFFITTO AGEA.CAA2034.2016.0002963	SANROCCO MICHELE	SI	20/04/2016	19/04/2031	06,80,69	06,78,44	06,78,44

Elenco delle particelle catastali

COMUNE	SEZ	FOG	PART	SUB	Forma di conduzione e n. protocollo	Proprietario	Cond. Parz.	Data Iniz. Cond.	Data Fine Cond.	Sup. catastale (Ha,Aa,Ca)	Sup. grafica (Ha,Aa,Ca)	Sup. condotta (Ha,Aa,Ca)
45) ALTAMURA		233	00629		AFFITTO AGEA.CAA2034.2016.0002963	SANROCCO MICHELE	SI	20/04/2016	19/04/2031	00,19,27	00,19,35	00,19,35
46) ALTAMURA		233	00631		AFFITTO AGEA.CAA2034.2016.0002963	SANROCCO MICHELE	SI	20/04/2016	19/04/2031	02,74,15	02,75,00	02,75,00
47) ALTAMURA		233	00634		AFFITTO AGEA.CAA2034.2016.0002963	SANROCCO MICHELE	SI	20/04/2016	19/04/2031	00,92,12	00,92,11	00,92,11
48) ALTAMURA		262	00047		AFFITTO AGEA.CAA2034.2016.0002963	SANROCCO MICHELE	SI	20/04/2016	19/04/2031	01,39,15	01,40,14	01,40,14
49) ALTAMURA		262	00162		AFFITTO AGEA.CAA2034.2016.0002963	SANROCCO MICHELE	SI	20/04/2016	19/04/2031	02,81,11	02,79,27	02,79,27
50) ALTAMURA		262	00163		AFFITTO AGEA.CAA2034.2016.0002963	SANROCCO MICHELE	SI	20/04/2016	19/04/2031	01,66,51	01,68,16	01,68,16
51) ALTAMURA		262	00164		AFFITTO AGEA.CAA2034.2016.0002963	SANROCCO MICHELE	SI	20/04/2016	19/04/2031	00,04,83	00,04,15	00,04,15
52) ALTAMURA		262	00187		AFFITTO AGEA.CAA2034.2016.0002963	SANROCCO MICHELE	SI	20/04/2016	19/04/2031	00,29,68	00,31,18	00,31,18
53) ALTAMURA		262	00206		AFFITTO AGEA.CAA2034.2016.0002963	SANROCCO MICHELE	SI	20/04/2016	19/04/2031	00,33,51	00,32,78	00,32,78
54) ALTAMURA		267	00015		AFFITTO AGEA.CAA2034.2016.0002963	SANROCCO MICHELE	SI	20/04/2016	19/04/2031	00,77,76	00,77,27	00,77,27
55) ALTAMURA		267	00020		AFFITTO AGEA.CAA2034.2016.0002963	SANROCCO MICHELE	SI	20/04/2016	19/04/2031	02,99,36	02,94,27	02,94,27
56) ALTAMURA		267	00025		AFFITTO AGEA.CAA2034.2016.0002963	SANROCCO MICHELE	SI	20/04/2016	19/04/2031	13,03,10	13,04,95	13,04,95
57) ALTAMURA		272	00031		AFFITTO AGEA.CAA2034.2016.0002963	SANROCCO MICHELE	SI	20/04/2016	19/04/2031	00,07,95	00,07,85	00,07,85
58) ALTAMURA		272	00032		AFFITTO AGEA.CAA2034.2016.0002963	SANROCCO MICHELE	SI	20/04/2016	19/04/2031	00,22,22	00,21,91	00,21,91
59) ALTAMURA		272	00033		AFFITTO AGEA.CAA2034.2016.0002963	SANROCCO MICHELE	SI	20/04/2016	19/04/2031	00,40,32	00,39,07	00,39,07
60) ALTAMURA		272	00035		AFFITTO AGEA.CAA2034.2016.0002963	SANROCCO MICHELE	SI	20/04/2016	19/04/2031	00,07,97	00,08,95	00,08,95
61) BANZI		17	00018		AFFITTO AGEA.CAA2034.2016.0002963	SANROCCO MICHELE	SI	20/04/2016	19/04/2031	01,98,26	01,99,54	01,99,54
62) BANZI		17	00067		AFFITTO AGEA.CAA2034.2016.0002963		SI	11/11/2017	19/04/2031	32,32,92	32,09,91	32,09,91
63) BANZI		18	00046		AFFITTO AGEA.CAA2034.2016.0002963	SANROCCO MICHELE	SI	20/04/2016	19/04/2031	04,41,93	04,36,87	04,36,87
64) BANZI		18	00047		AFFITTO AGEA.CAA2034.2016.0002963	SANROCCO MICHELE	SI	20/04/2016	19/04/2031	09,17,18	09,09,37	09,09,37
65) BANZI		18	00068		AFFITTO AGEA.CAA2034.2016.0002963	SANROCCO MICHELE	SI	20/04/2016	19/04/2031	00,68,28	00,63,66	00,63,66
66) BANZI		18	00069		AFFITTO AGEA.CAA2034.2016.0002963	SANROCCO MICHELE	SI	20/04/2016	19/04/2031	00,05,20	00,07,31	00,07,31

Elenco delle particelle catastali

COMUNE	SEZ	FOG	PART	SUB	Forma di conduzione e n. protocollo	Proprietario	Cond. Parz.	Data Iniz. Cond.	Data Fine Cond.	Sup. catastale (Ha,Aa,Ca)	Sup. grafica (Ha,Aa,Ca)	Sup. condotta (Ha,Aa,Ca)
67) BANZI	18	00072			AFFITTO AGEA.CAA2034.2016.0002963		SI	11/11/2017	19/04/2031	20,03,46	20,15,36	20,15,34
68) BANZI	18	00109			AFFITTO AGEA.CAA2034.2016.0002963	SANROCCO MICHELE	SI	20/04/2016	19/04/2031	00,06,40	00,06,60	00,06,60
69) BANZI	18	00110			AFFITTO AGEA.CAA2034.2016.0002963	SANROCCO MICHELE	SI	20/04/2016	19/04/2031	00,08,80	00,09,21	00,09,21
70) BANZI	18	00111			AFFITTO AGEA.CAA2034.2016.0002963	SANROCCO MICHELE	SI	20/04/2016	19/04/2031	00,14,40	00,15,97	00,15,97
71) BANZI	18	00112			AFFITTO AGEA.CAA2034.2016.0002963	SANROCCO MICHELE	SI	20/04/2016	19/04/2031	01,12,40	01,15,70	01,15,70
72) BANZI	18	00113			AFFITTO AGEA.CAA2034.2016.0002963	SANROCCO MICHELE	SI	20/04/2016	19/04/2031	00,06,00	00,06,32	00,06,32
73) BANZI	18	00114			AFFITTO AGEA.CAA2034.2016.0002963	SANROCCO MICHELE	SI	20/04/2016	19/04/2031	00,05,00	00,05,01	00,05,01
74) GINOSA	135	00010			AFFITTO AGEA.CAA2034.2016.0002961	SANROCCO GIUSEPPE	SI	20/04/2016	19/04/2031	06,41,87	06,37,73	06,37,73
75) GINOSA	135	00027			AFFITTO AGEA.CAA2034.2016.0002961		SI	11/11/2019	19/04/2031	03,78,00	03,78,80	03,78,66
76) GINOSA	135	00057			AFFITTO AGEA.CAA2034.2016.0002961	SANROCCO GIUSEPPE	SI	20/04/2016	19/04/2031	03,91,30	03,93,71	03,93,71
77) GINOSA	135	00068			AFFITTO AGEA.CAA2034.2016.0002961	SANROCCO GIUSEPPE	SI	20/04/2016	19/04/2031	01,49,30	01,50,90	01,50,90
78) GINOSA	135	00069			AFFITTO AGEA.CAA2034.2016.0002961	SANROCCO GIUSEPPE	SI	20/04/2016	19/04/2031	02,17,65	02,19,99	02,19,99
79) GINOSA	135	00070			AFFITTO AGEA.CAA2034.2016.0002961	SANROCCO GIUSEPPE	SI	20/04/2016	19/04/2031	00,05,18	00,04,83	00,04,83
80) GINOSA	135	00191			AFFITTO AGEA.CAA2034.2016.0002961	SANROCCO GIUSEPPE	SI	20/04/2016	19/04/2031	00,48,30	00,47,48	00,47,48
81) GINOSA	135	00273			AFFITTO AGEA.CAA2034.2016.0002961	SANROCCO GIUSEPPE	SI	20/04/2016	19/04/2031	04,83,29	04,76,16	04,76,16
82) GINOSA	135	00274			AFFITTO AGEA.CAA2034.2016.0002961		SI	11/11/2016	19/04/2031	05,85,06	05,86,15	05,84,29
83) GINOSA	135	00352			AFFITTO AGEA.CAA2034.2016.0002961	SANROCCO GIUSEPPE	SI	20/04/2016	19/04/2031	00,58,95	00,58,56	00,58,56
84) GINOSA	136	00008			AFFITTO AGEA.CAA2034.2016.0002961	SANROCCO GIUSEPPE	SI	20/04/2016	19/04/2031	04,10,10	04,13,64	04,13,64
85) GINOSA	137	00349			AFFITTO AGEA.CAA2034.2016.0002961	SANROCCO GIUSEPPE	SI	20/04/2016	19/04/2031	04,79,15	04,99,10	04,99,10
86) GINOSA	137	00350			AFFITTO AGEA.CAA2034.2016.0002961	SANROCCO GIUSEPPE	SI	20/04/2016	19/04/2031	02,57,82	02,33,62	02,33,62
87) GINOSA	137	00352			AFFITTO AGEA.CAA2034.2016.0002961		SI	11/11/2016	19/04/2031	03,86,99	03,88,75	03,56,38
88) GINOSA	137	00425			AFFITTO AGEA.CAA2034.2016.0002961	SANROCCO GIUSEPPE	SI	20/04/2016	19/04/2031	24,61,16	24,46,66	24,46,66

Elenco delle particelle catastali												
COMUNE	SEZ	FOG	PART	SUB	Forma di conduzione e n. protocollo	Proprietario	Cond. Parz.	Data Iniz. Cond.	Data Fine Cond.	Sup. catastale (Ha,Aa,Ca)	Sup. grafica (Ha,Aa,Ca)	Sup. condotta (Ha,Aa,Ca)
89) GINOSA		137	00426		AFFITTO AGEA.CAA2034.2016.0002961		SI	25/04/2016	19/04/2031	00,27,55	00,27,89	00,27,89
90) GINOSA		137	00427		AFFITTO AGEA.CAA2034.2016.0002961	SANROCCO GIUSEPPE	SI	20/04/2016	19/04/2031	05,46,12	05,49,82	05,49,82
91) GINOSA		137	00428		AFFITTO AGEA.CAA2034.2016.0002961		SI	25/04/2016	19/04/2031	00,80,84	00,93,13	00,93,13
92) GINOSA		139	00023		AFFITTO AGEA.CAA2034.2017.0003837	SANROCCO GIUSEPPE	NO	31/10/2017	30/10/2032	21,61,81	21,66,30	21,66,30
93) GINOSA		139	00076		AFFITTO AGEA.CAA2034.2017.0003837	SANROCCO GIUSEPPE	NO	31/10/2017	30/10/2032	21,63,19	21,57,49	21,57,49
94) GRAVINA IN PUGLIA		72	00510		AFFITTO AGEA.CAA2034.2016.0002961		SI	25/04/2016	19/04/2031	16,63,50	16,70,35	16,70,35
95) GRAVINA IN PUGLIA		72	00512		AFFITTO AGEA.CAA2034.2016.0002961		SI	25/04/2016	19/04/2031	00,24,76	00,21,83	00,21,83
96) MATERA		6	00062		AFFITTO AGEA.CAA2034.2016.0002963		SI	28/03/2017	19/04/2031	03,82,20	03,83,49	03,81,47
97) MATERA		34	00269		AFFITTO AGEA.CAA2034.2016.0002963	SANROCCO MICHELE	SI	20/04/2016	19/04/2031	01,40,33	01,39,22	01,39,22
98) MATERA		35	00101		AFFITTO AGEA.CAA2034.2016.0002963	SANROCCO MICHELE	SI	20/04/2016	19/04/2031	03,37,59	03,37,39	03,37,39
99) MATERA		35	00124		AFFITTO AGEA.CAA2034.2016.0002963	SANROCCO MICHELE	SI	20/04/2016	19/04/2031	00,93,86	00,97,13	00,97,13
100) MATERA		35	00151		AFFITTO AGEA.CAA2034.2016.0002963	SANROCCO MICHELE	SI	20/04/2016	19/04/2031	00,03,24	00,03,40	00,03,40
101) TORITTO		40	00021		AFFITTO AGEA.CAA2034.2016.0002963	SANROCCO MICHELE	SI	20/04/2016	19/04/2031	00,65,10	00,62,78	00,62,78
102) TORITTO		40	00042		AFFITTO AGEA.CAA2034.2016.0002963	SANROCCO MICHELE	SI	20/04/2016	19/04/2031	00,06,08	00,06,09	00,06,09
103) TORITTO		40	00049		AFFITTO AGEA.CAA2034.2016.0002963	SANROCCO MICHELE	SI	20/04/2016	19/04/2031	00,52,40	00,53,20	00,53,20
104) TORITTO		40	00059		AFFITTO AGEA.CAA2034.2016.0002963	SANROCCO MICHELE	SI	20/04/2016	19/04/2031	02,32,96	02,34,68	02,34,68
105) TORITTO		40	00060		AFFITTO AGEA.CAA2034.2016.0002963	SANROCCO MICHELE	SI	20/04/2016	19/04/2031	00,06,08	00,05,78	00,05,78
106) TORITTO		40	00062		AFFITTO AGEA.CAA2034.2016.0002963	SANROCCO MICHELE	SI	20/04/2016	19/04/2031	00,52,40	00,51,98	00,51,98
107) TORITTO		40	00066		AFFITTO AGEA.CAA2034.2016.0002963	SANROCCO MICHELE	SI	20/04/2016	19/04/2031	15,28,04	15,19,32	15,19,32
108) TORITTO		40	00148		AFFITTO AGEA.CAA2034.2016.0002963	SANROCCO MICHELE	SI	20/04/2016	19/04/2031	00,65,10	00,67,08	00,67,08
109) TORITTO		40	00177		AFFITTO AGEA.CAA2034.2016.0002963	SANROCCO MICHELE	SI	20/04/2016	19/04/2031	35,50,74	35,49,90	35,49,90

SEGNALAZIONI SUI TERRENI

VINCOLI AMMINISTRATIVI E AGRONOMICI CUI E' SOTTOPOSTA LA SUPERFICIE

Comune	Sez.	Fog.	Part.	Sub.	Vincolo su uso del suolo (occupazione, destinazione e varietà)	SIC ZPS ZVN	Zonizzazione PSR, specifiche regionali (aree A-B-C-D)	Zone Svantaggiate e Zone Montane	Tematismi Regionali	Colt. Biol.	Produzione Integrata	Terreno percorso da incendi	Terreno confisc.	Data Inizio Vincolo	Data Fine Vincolo	Origine (atto amministrativo o normativo)
ALTAMURA		121	00245			SIC: IT9120007 ZPS: IT9120007 ZVN: NO	C	PRESENZA								
ALTAMURA		122	00034			SIC: IT9120007 ZPS: IT9120007 ZVN: NO	C	PRESENZA								
ALTAMURA		122	00037			SIC: IT9120007 ZPS: IT9120007 ZVN: NO	C	PRESENZA								
ALTAMURA		170	00028			SIC: IT9120007 ZPS: IT9120007 ZVN: NO	C	PRESENZA								
ALTAMURA		170	00033			SIC: IT9120007 ZPS: IT9120007 ZVN: NO	C	PRESENZA								
ALTAMURA		170	00042			SIC: IT9120007 ZPS: IT9120007 ZVN: NO	C	PRESENZA								
ALTAMURA		170	00075			SIC: IT9120007 ZPS: IT9120007 ZVN: NO	C	PRESENZA								
ALTAMURA		170	00082			SIC: IT9120007 ZPS: IT9120007 ZVN: NO	C	PRESENZA								
ALTAMURA		170	00086			SIC: IT9120007 ZPS: IT9120007 ZVN: NO	C	PRESENZA								
ALTAMURA		170	00088			SIC: IT9120007 ZPS: IT9120007 ZVN: NO	C	PRESENZA								
ALTAMURA		170	00119			SIC: IT9120007 ZPS: IT9120007 ZVN: NO	C	PRESENZA								
ALTAMURA		170	00123			SIC: IT9120007 ZPS: IT9120007 ZVN: NO	C	PRESENZA								
ALTAMURA		170	00124			SIC: IT9120007 ZPS: IT9120007 ZVN: NO	C	PRESENZA								
ALTAMURA		170	00145			SIC: IT9120007 ZPS: IT9120007 ZVN: NO	C	PRESENZA								

Comune	Sez.	Fog.	Part.	Sub.	Vincolo su uso del suolo (occupazione, destinazione e varietà)	SIC ZPS ZVN	Zonizzazione PSR, specifiche regionali (aree A-B-C-D)	Zone Svantaggiate e Zone Montane	Tematismi Regionali	Colt. Biol.	Produzione Integrata	Terreno percorso da incendi	Terreno confisc.	Data Inizio Vincolo	Data Fine Vincolo	Origine (atto amministrativo o normativo)
ALTAMURA		170	00146			SIC: IT9120007 ZPS: IT9120007 ZVN: NO	C	PRESENZA								
ALTAMURA		170	00147			SIC: IT9120007 ZPS: IT9120007 ZVN: NO	C	PRESENZA								
ALTAMURA		170	00148			SIC: IT9120007 ZPS: IT9120007 ZVN: NO	C	PRESENZA								
ALTAMURA		170	00155			SIC: IT9120007 ZPS: IT9120007 ZVN: NO	C	PRESENZA								
ALTAMURA		170	00156			SIC: IT9120007 ZPS: IT9120007 ZVN: NO	C	PRESENZA								
ALTAMURA		170	00184			SIC: IT9120007 ZPS: IT9120007 ZVN: NO	C	PRESENZA								
ALTAMURA		170	00202			SIC: IT9120007 ZPS: IT9120007 ZVN: NO	C	PRESENZA								
ALTAMURA		170	00203			SIC: IT9120007 ZPS: IT9120007 ZVN: NO	C	PRESENZA								
ALTAMURA		170	00204			SIC: IT9120007 ZPS: IT9120007 ZVN: NO	C	PRESENZA								
ALTAMURA		170	00258			SIC: IT9120007 ZPS: IT9120007 ZVN: NO	C	PRESENZA								
ALTAMURA		171	00569			SIC: IT9120007 ZPS: IT9120007 ZVN: NO	C	PRESENZA								
ALTAMURA		174	00245			SIC: IT9120007 ZPS: IT9120007 ZVN: NO	C	PRESENZA								
ALTAMURA		174	00246			SIC: IT9120007 ZPS: IT9120007 ZVN: NO	C	PRESENZA								
ALTAMURA		205	00059			SIC: IT9120007 ZPS: IT9120007 ZVN: NO	C	PRESENZA								

Comune	Sez.	Fog.	Part.	Sub.	Vincolo su uso del suolo (occupazione, destinazione e varietà)	SIC ZPS ZVN	Zonizzazione PSR, specifiche regionali (aree A-B-C-D)	Zone Svantaggiate e Zone Montane	Tematismi Regionali	Colt. Biol.	Produzione integrata	Terreno percorso da incendi	Terreno confisc.	Data Inizio Vincolo	Data Fine Vincolo	Origine (atto amministrativo o normativo)
ALTAMURA		205	00184			SIC: IT9120007 ZPS: IT9120007 ZVN: NO	C	PRESENZA								
ALTAMURA		209	00337			SIC: IT9120007 ZPS: IT9120007 ZVN: NO	C	PRESENZA								
ALTAMURA		210	00158			SIC: IT9120007 ZPS: IT9120007 ZVN: NO	C	PRESENZA								
ALTAMURA		210	00161			SIC: IT9120007 ZPS: IT9120007 ZVN: NO	C	PRESENZA								
ALTAMURA		210	00168			SIC: IT9120007 ZPS: IT9120007 ZVN: NO	C	PRESENZA								
ALTAMURA		216	00143			ZVN: NO	C	ASSENZA								
ALTAMURA		216	00144			ZVN: NO	C	ASSENZA								
ALTAMURA		221	00012			SIC: IT9120007 ZPS: IT9120007 ZVN: NO	C	ASSENZA								
ALTAMURA		221	00020			SIC: IT9120007 ZPS: IT9120007 ZVN: NO	C	ASSENZA								
ALTAMURA		221	00021			SIC: IT9120007 ZPS: IT9120007 ZVN: NO	C	ASSENZA								
ALTAMURA		221	00449			SIC: IT9120007 ZPS: IT9120007 ZVN: NO	C	ASSENZA								
ALTAMURA		233	00019			ZVN: NO	C	ASSENZA								
ALTAMURA		233	00032			ZVN: NO	C	ASSENZA								
ALTAMURA		233	00048			ZVN: NO	C	ASSENZA								

Comune	Sez.	Fog.	Part.	Sub.	Vincolo su uso del suolo (occupazione, destinazione e varietà)	SIC ZPS ZVN	Zonizzazione PSR, specifiche regionali (aree A-B-C-D)	Zone Svantaggiate e Zone Montane	Tematismi Regionali	Colt. Biol.	Produzione Integrata	Terreno percorso da incendi	Terreno confisc.	Data Inizio Vincolo	Data Fine Vincolo	Origine (atto amministrativo o normativo)
ALTAMURA		233	00484			ZVN: NO	C	ASSENZA								
ALTAMURA		233	00627			ZVN: NO	C	ASSENZA								
ALTAMURA		233	00629			ZVN: NO	C	ASSENZA								
ALTAMURA		233	00631			ZVN: NO	C	ASSENZA								
ALTAMURA		233	00634			ZVN: NO	C	ASSENZA								
ALTAMURA		262	00047			ZVN: NO	C	ASSENZA								
ALTAMURA		262	00162			ZVN: NO	C	ASSENZA								
ALTAMURA		262	00163			ZVN: NO	C	ASSENZA								
ALTAMURA		262	00164			ZVN: NO	C	ASSENZA								
ALTAMURA		262	00187			ZVN: NO	C	ASSENZA								
ALTAMURA		262	00206			ZVN: NO	C	ASSENZA								
ALTAMURA		267	00015			ZVN: NO	C	ASSENZA								
ALTAMURA		267	00020			ZVN: NO	C	ASSENZA								
ALTAMURA		267	00025			ZVN: NO	C	ASSENZA								

Comune	Sez.	Fog.	Part.	Sub.	Vincolo su uso del suolo (occupazione, destinazione e varietà)	SIC ZPS ZVN	Zonizzazione PSR, specifiche regionali (aree A-B-C-D)	Zone Svantaggiate e Zone Montane	Tematismi Regionali	Colt. Biol.	Produzione Integrata	Terreno percorso da incendi	Terreno confisc.	Data Inizio Vincolo	Data Fine Vincolo	Origine (atto amministrativo o normativo)
ALTAMURA		272	00031			SIC: IT9120007 ZPS: IT9120007 ZVN: NO	C	PRESENZA								
ALTAMURA		272	00032			SIC: IT9120007 ZPS: IT9120007 ZVN: NO	C	PRESENZA								
ALTAMURA		272	00033			SIC: IT9120007 ZPS: IT9120007 ZVN: NO	C	PRESENZA								
ALTAMURA		272	00035			SIC: IT9120007 ZPS: IT9120007 ZVN: NO	C	PRESENZA								
BANZI		17	00018			ZVN: NO	C	PRESENZA								
BANZI		17	00067			ZVN: NO	C	PRESENZA								
BANZI		18	00046			ZVN: NO	C	PRESENZA								
BANZI		18	00047			ZVN: NO	C	PRESENZA								
BANZI		18	00068			ZVN: NO	C	PRESENZA								
BANZI		18	00069			ZVN: NO	C	PRESENZA								
BANZI		18	00072			ZVN: NO	C	PRESENZA								
BANZI		18	00109			ZVN: NO	C	PRESENZA								
BANZI		18	00110			ZVN: NO	C	PRESENZA								
BANZI		18	00111			ZVN: NO	C	PRESENZA								

Comune	Sez.	Fog.	Part.	Sub.	Vincolo su uso del suolo (occupazione, destinazione e varietà)	SIC ZPS ZVN	Zonizzazione PSR, specifiche regionali (aree A-B-C-D)	Zone Svantaggiate e Zone Montane	Tematismi Regionali	Colt. Biol.	Produzione Integrata	Terreno percorso da incendi	Terreno confisc.	Data Inizio Vincolo	Data Fine Vincolo	Origine (atto amministrativo o normativo)
BANZI		18	00112			ZVN: NO	C	PRESENZA								
BANZI		18	00113			ZVN: NO	C	PRESENZA								
BANZI		18	00114			ZVN: NO	C	PRESENZA								
GINOSA		135	00010			ZVN: NO	C	ASSENZA								
GINOSA		135	00027			ZVN: NO	C	ASSENZA								
GINOSA		135	00057			ZVN: NO	C	ASSENZA								
GINOSA		135	00068			ZVN: NO	C	ASSENZA								
GINOSA		135	00069			ZVN: NO	C	ASSENZA								
GINOSA		135	00070			ZVN: NO	C	ASSENZA								
GINOSA		135	00191			ZVN: NO	C	ASSENZA								
GINOSA		135	00273			ZVN: SI	C	ASSENZA								
GINOSA		135	00274			ZVN: SI	C	ASSENZA								
GINOSA		135	00352			ZVN: NO	C	ASSENZA								
GINOSA		136	00008			ZVN: SI	C	ASSENZA								

Comune	Sez.	Fog.	Part.	Sub.	Vincolo su uso del suolo (occupazione, destinazione e varietà)	SIC ZPS ZVN	Zonizzazione PSR, specifiche regionali (aree A-B-C-D)	Zone Svantaggiate e Zone Montane	Tematismi Regionali	Colt. Biol.	Produzione Integrata	Terreno percorso da incendi	Terreno confisc.	Data Inizio Vincolo	Data Fine Vincolo	Origine (atto amministrativo o normativo)
GINOSA		137	00349			ZVN: SI	C	ASSENZA								
GINOSA		137	00350			ZVN: SI	C	ASSENZA								
GINOSA		137	00352			ZVN: SI	C	ASSENZA								
GINOSA		137	00425			ZVN: SI	C	ASSENZA								
GINOSA		137	00426			ZVN: SI	C	ASSENZA								
GINOSA		137	00427			ZVN: SI	C	ASSENZA								
GINOSA		137	00428			ZVN: SI	C	ASSENZA								
GINOSA		139	00023			ZVN: NO	C	ASSENZA								
GINOSA		139	00076			ZVN: NO	C	ASSENZA								
GRAVINA IN PUGLIA		72	00510			ZVN: NO	C	ASSENZA								
GRAVINA IN PUGLIA		72	00512			ZVN: NO	C	ASSENZA								
MATERA		6	00062			ZVN: NO	C	PRESENZA								
MATERA		34	00269			ZVN: NO	C	PRESENZA								
MATERA		35	00101			ZVN: NO	C	PRESENZA								

Comune	Sez.	Fog.	Part.	Sub.	Vincolo su uso del suolo (occupazione, destinazione e varietà)	SIC ZPS ZVN	Zonizzazione PSR, specifiche regionali (aree A-B-C-D)	Zone Svantaggiate e Zone Montane	Tematismi Regionali	Colt. Biol.	Produzione Integrata	Terreno percorso da incendi	Terreno confisc.	Data Inizio Vincolo	Data Fine Vincolo	Origine (atto amministrativo o normativo)
MATERA	35	00124				ZVN: NO	C	PRESENZA								
MATERA	35	00151				ZVN: NO	C	PRESENZA								
TORITTO	40	00021				ZVN: NO	C	ASSENZA								
TORITTO	40	00042				ZVN: NO	C	ASSENZA								
TORITTO	40	00049				ZVN: NO	C	ASSENZA								
TORITTO	40	00059				ZVN: NO	C	ASSENZA								
TORITTO	40	00060				ZVN: NO	C	ASSENZA								
TORITTO	40	00062				ZVN: NO	C	ASSENZA								
TORITTO	40	00066				ZVN: NO	C	ASSENZA								
TORITTO	40	00148				ZVN: NO	C	ASSENZA								
TORITTO	40	00177				ZVN: NO	C	ASSENZA								

COMPOSIZIONE ZOOTECNICA

FABBRICATI

COMUNE	Riferimenti catastali				Condizione	Data inizio	Data fine	Sup. (mq)	Sup. Coperta (mq)	Sup. Scoperta (mq)	Vol. (mc)	N° Posti	Utilizzatori
	SEZ	FOG	PART	SUB									
1) ALTAMURA	122	00034			AFFITTO	20/04/2016	19/04/2031	97					
2) ALTAMURA	122	00034			AFFITTO	20/04/2016	19/04/2031	83					

COMUNE	Riferimenti catastali				Condizione	Data inizio	Data fine	Sup. (mq)	Sup. Coperta (mq)	Sup. Scoperta (mq)	Vol. (mc)	N° Posti	Utilizzatori
	SEZ	FOG	PART	SUB									
3) ALTAMURA		122		00034	AFFITTO	20/04/2016	19/04/2031	463					
4) ALTAMURA		122		00037	AFFITTO	11/11/2017	19/04/2031	5					
5) ALTAMURA		170		00184	AFFITTO	20/04/2016	19/04/2031	129					
6) ALTAMURA		170		00202	AFFITTO	20/04/2016	19/04/2031	44					
7) ALTAMURA		174		00246	AFFITTO	20/04/2016	19/04/2031	460					
8) ALTAMURA		205		00184	AFFITTO	20/04/2016	19/04/2031	139					
9) ALTAMURA		221		00012	AFFITTO	20/04/2016	19/04/2031	34					
10) ALTAMURA		262		00047	AFFITTO	20/04/2016	19/04/2031	300					
11) ALTAMURA		262		00162	AFFITTO	20/04/2016	19/04/2031	1287					
12) ALTAMURA		262		00163	AFFITTO	20/04/2016	19/04/2031	1192					
13) ALTAMURA		262		00164	AFFITTO	20/04/2016	19/04/2031	215					
14) ALTAMURA		262		00187	AFFITTO	20/04/2016	19/04/2031	389					
15) ALTAMURA		262		00206	AFFITTO	20/04/2016	19/04/2031	20					
16) ALTAMURA		267		00015	AFFITTO	20/04/2016	19/04/2031	8					
17) ALTAMURA		267		00020	AFFITTO	20/04/2016	19/04/2031	3					
18) ALTAMURA		267		00025	AFFITTO	20/04/2016	19/04/2031	29					
19) ALTAMURA		267		00025	AFFITTO	20/04/2016	19/04/2031	35					
20) ALTAMURA		267		00025	AFFITTO	20/04/2016	19/04/2031	41					
21) ALTAMURA		267		00025	AFFITTO	20/04/2016	19/04/2031	37					
22) ALTAMURA		272		00031	AFFITTO	20/04/2016	19/04/2031	33					
23) ALTAMURA		272		00031	AFFITTO	20/04/2016	19/04/2031	25					
24) ALTAMURA		272		00035	AFFITTO	20/04/2016	19/04/2031	1					
25) BANZI		17		00067	AFFITTO	11/11/2017	19/04/2031	14					
26) BANZI		17		00067	AFFITTO	11/11/2017	19/04/2031	14					
27) BANZI		17		00067	AFFITTO	11/11/2017	19/04/2031	700					
28) BANZI		17		00067	AFFITTO	11/11/2017	19/04/2031	1686					
29) BANZI		17		00067	AFFITTO	11/11/2017	19/04/2031	97					

COMUNE	Riferimenti catastali				Conduzione	Data inizio	Data fine	Sup. (mq)	Sup. Coperta (mq)	Sup. Scoperta (mq)	Vol. (mc)	N° Posti	Utilizzatori
	SEZ	FOG	PART	SUB									
30) BANZI		17	00067		AFFITTO	11/11/2017	19/04/2031	15					
31) BANZI		17	00067		AFFITTO	11/11/2017	19/04/2031	139					
32) BANZI		17	00067		AFFITTO	11/11/2017	19/04/2031	453					
33) BANZI		17	00067		AFFITTO	11/11/2017	19/04/2031	1026					
34) BANZI		18	00046		AFFITTO	20/04/2016	19/04/2031	2315					
35) BANZI		18	00046		AFFITTO	20/04/2016	19/04/2031	30					
36) BANZI		18	00047		AFFITTO	20/04/2016	19/04/2031	241					
37) BANZI		18	00072		AFFITTO	11/11/2017	19/04/2031	382					
38) BANZI		18	00112		AFFITTO	20/04/2016	19/04/2031	369					
39) GINOSA		135	00010		AFFITTO	20/04/2016	19/04/2031	373					
40) GINOSA		135	00027		AFFITTO	11/11/2019	19/04/2031	586					
41) GINOSA		135	00057		AFFITTO	20/04/2016	19/04/2031	8					
42) GINOSA		135	00069		AFFITTO	20/04/2016	19/04/2031	251					
43) GINOSA		135	00070		AFFITTO	20/04/2016	19/04/2031	9					
44) GINOSA		135	00191		AFFITTO	20/04/2016	19/04/2031	167					
45) GINOSA		135	00191		AFFITTO	20/04/2016	19/04/2031	201					
46) GINOSA		135	00191		AFFITTO	20/04/2016	19/04/2031	117					
47) GINOSA		135	00273		AFFITTO	20/04/2016	19/04/2031	737					
48) GINOSA		135	00274		AFFITTO	11/11/2016	19/04/2031	757					
49) GINOSA		135	00352		AFFITTO	20/04/2016	19/04/2031	974					
50) GINOSA		135	00352		AFFITTO	20/04/2016	19/04/2031	56					
51) GINOSA		136	00008		AFFITTO	20/04/2016	19/04/2031	12					
52) GINOSA		137	00352		AFFITTO	11/11/2016	19/04/2031	44					
53) GINOSA		137	00425		AFFITTO	20/04/2016	19/04/2031	44					
54) GINOSA		137	00427		AFFITTO	20/04/2016	19/04/2031	8					
55) GINOSA		137	00428		AFFITTO	25/04/2016	19/04/2031	40					
56) GINOSA		137	00428		AFFITTO	25/04/2016	19/04/2031	33					

COMUNE	Riferimenti catastali				Condizione	Data inizio	Data fine	Sup. (mq)	Sup. Coperta (mq)	Sup. Scoperta (mq)	Vol. (mc)	N° Posti	Utilizzatori
	SEZ	FOG	PART	SUB									
57)GINOSA	137	00428			AFFITTO	25/04/2016	19/04/2031	223					
58)GINOSA	137	00428			AFFITTO	25/04/2016	19/04/2031	11					
59)GINOSA	137	00428			AFFITTO	25/04/2016	19/04/2031	9					
60)GINOSA	137	00428			AFFITTO	25/04/2016	19/04/2031	15					
61)GRAVINA IN PUGLIA	72	00510			AFFITTO	25/04/2016	19/04/2031	30					
62)MATERA	34	00269			AFFITTO	20/04/2016	19/04/2031	900					
63)MATERA	34	00269			AFFITTO	20/04/2016	19/04/2031	37					
64)MATERA	35	00101			AFFITTO	20/04/2016	19/04/2031	794					
65)MATERA	35	00124			AFFITTO	20/04/2016	19/04/2031	120					
66)TORITTO	40	00049			AFFITTO	20/04/2016	19/04/2031	117					
67)TORITTO	40	00059			AFFITTO	20/04/2016	19/04/2031	235					
68)TORITTO	40	00148			AFFITTO	20/04/2016	19/04/2031	10					
69)TORITTO	40	00177			AFFITTO	20/04/2016	19/04/2031	97					
70)TORITTO	40	00177			AFFITTO	20/04/2016	19/04/2031	211					
71)TORITTO	40	00177			AFFITTO	20/04/2016	19/04/2031	100					

MEZZI DI PRODUZIONE

Tipologia mezzo	Modello	Telaio	Motore	Targa	Rimorchio	Carburante	Immatricolazione	Trazione	Forma di possesso	Data Inizio	Data Fine
1) MIETITREBBIATRICE SEMOVENTE	M400		LAVERDA	BL739H	Peso complessivo (q.li): - Tara (q.li):	Gasolio	ITALIANA	Ruote	Proprietario	31/05/2016	
2) TRATTRICE	380		CASE	BD416P	Peso complessivo (q.li): - Tara (q.li):	Gasolio	ITALIANA	Ruote	Proprietario	31/05/2016	
3) RIMORCHIO DI PESO COMPL. SUP.	FERGUSON		FERGUSON	TA000186	Peso complessivo (q.li): - Tara (q.li):	No carburante	ITALIANA	Ruote	Proprietario	30/03/2001	

MANODOPERA

VINCOLI AZIENDALI

TITOLI ALL'AIUTO

I titoli definitivi vengono determinati entro il 1 aprile 2016, ai sensi dell'articolo 18 del Reg. (UE) n. 639/2014

LEGAMI ASSOCIATIVI

ISCRIZIONE AD ALBI E REGISTRI

DOCUMENTI PRESENTI NEL FASCICOLO CARTACEO

Sezione dati	Tipologia documento	N. Protocollo	Data sottoscrizione	Data decorrenza	Data scadenza
1) IDENTITA' DEL RAPPRESENTANTE LEGALE	DOCUMENTO DI IDENTITA'	AGEA.CAA2034.2021.0001317		11/07/2020	10/07/2025
2) IDENTITA' DEL RAPPRESENTANTE LEGALE	DOCUMENTO DI IDENTITA'	AGEA.CAA2034.2014.0003066		07/05/2010	30/04/2021
3) IDENTITA' DEL TITOLARE	DOCUMENTO DI IDENTITA'	AGEA.CAA2034.2014.0003060		07/05/2010	30/04/2021
4) ISCRIZIONE C.C.I.A.A.	DOCUMENTAZIONE CCIAA	AGEA.CAA2034.2010.0002241		13/11/2000	01/01/9999
5) AFFITTO	CONTRATTO DI AFFITTO	AGEA.CAA2034.2016.0002961	20/04/2016	20/04/2016	19/04/2031
6) AFFITTO	CONTRATTO DI AFFITTO	AGEA.CAA2034.2017.0003837	09/11/2017	31/10/2017	30/10/2032
7) AFFITTO	CONTRATTO DI AFFITTO	AGEA.CAA2034.2021.0001099	16/03/2021	16/03/2021	15/03/2036

COORDINATE BANCARIE

Il produttore manifesta interesse all'eventuale utilizzo della anticipazione dei contributi PAC per la Domanda Unica della campagna corrente ovvero successiva di cui al protocollo di intesa MIPAAF - ABI - AGEA del 06/05/2016 e autorizza l'AGEA a rendere disponibili al CAA mandatario tutti i propri dati, anche in forma aggregata per agevolare l'interlocuzione con gli Istituti di credito convenzionati ai fini della concessione di anticipazioni finanziarie sulla PAC. Detta autorizzazione si intende resa anche per il connesso trattamento di dati personali, ai sensi dell'art. 7 del Regolamento (UE) 2016/679 (GDPR). Per il dettaglio dell'Informativa, di cui agli artt. 13 e 14 del GDPR) si rinvia a quanto riportato in calce alla presente scheda di validazione.

IBAN	Nazione	Istituto	Agenzia	Data Registrazione
1) IT82D0542441330000001000305	ITALIA (AREA S.E.P.A.)	BANCA POPOLARE DI BARI	FILIALE DI ALTAMURA VIA VITTORIO VENETO, 79-81A ALTAMURA	07/10/2009

Il sottoscritto dichiara che:

- . i codici IBAN riportati sono intestati all'azienda / produttore titolare del fascicolo aziendale,
- . i codici IBAN indicati identificano il rapporto corrispondente con il proprio istituto di credito e saranno utilizzati per i pagamenti degli aiuti / premi da parte dell'Organismo pagatore AGEA.

Il sottoscritto dichiara altresì di essere a conoscenza che l'Organismo Pagatore AGEA riterrà correttamente eseguiti i pagamenti effettuati utilizzando i codici IBAN sopra riepilogati (direttiva 2007/64/CE del 13/11/2007, applicata in Italia con L. n. 88/2009 e con D.Lgs. n.11 del 27/01/2010).

Firma del produttore o del legale rappresentante

CONSISTENZA TERRITORIALE AZIENDALE AL 15/05/2021 E ALLA DATA DI SOTTOSCRIZIONE DELLA PRESENTE SCHEDA

Riepilogo della consistenza terreni

N. Particelle

Superficie Totale (Ha,Aa,Ca)

1) AFFITTO	109	340,72,52
Totale azienda	109	340,72,52

Cod. Belfiore	Sezione	Foglio	Particella	Subalterno	Superficie Isola (Ha,Aa,Ca)
IT01/05595280727/AAA01					16,69,17
A225		233	00631		
A225		233	00629		
A225		233	00634		
A225		233	00019		
A225		233	00484		
A225		233	00048		
A225		233	00032		
A225		233	00627		
IT01/05595280727/AAA02					55,50,82
L220		40	00042		
L220		40	00148		
L220		40	00177		
L220		40	00060		
L220		40	00021		
L220		40	00066		
L220		40	00062		
L220		40	00049		
L220		40	00059		
IT01/05595280727/AAA04					04,48,21
A612		18	00113		
A612		18	00114		
A612		18	00046		
IT01/05595280727/AAA06					00,47,48
E036		135	00191		
IT01/05595280727/AAA07					00,58,56
E036		135	00352		
IT01/05595280727/AAA09					00,02,73
A225		170	00124		
IT01/05595280727/AAA10					00,63,54
A225		170	00123		
IT01/05595280727/AAA11					00,01,19
A225		170	00119		
IT01/05595280727/AAA13					00,20,33
A225		170	00082		
IT01/05595280727/AAA14					01,41,27
A225		170	00146		
A225		170	00145		
A225		170	00148		
A225		170	00147		

Isole		Superficie Isola (Ha,Aa,Ca)		
Cod. Belfiore	Sezione	Foglio	Particella	Subalterno
IT01/05595280727/AAA15				00,29,75
A225		170	00204	
A225		170	00202	
A225		170	00203	
IT01/05595280727/AAA16				02,42,41
A225		170	00042	
A225		170	00075	
A225		170	00088	
A225		170	00086	
A225		170	00155	
A225		170	00156	
IT01/05595280727/AAA17				03,00,08
A225		170	00184	
A225		170	00028	
A225		170	00258	
A225		170	00033	
IT01/05595280727/AAA18				06,51,53
A225		262	00162	
A225		262	00187	
A225		262	00206	
A225		262	00047	
A225		262	00163	
IT01/05595280727/AAA19				00,04,15
A225		262	00164	
IT01/05595280727/AAA20				00,77,78
A225		272	00033	
A225		272	00032	
A225		272	00035	
A225		272	00031	
IT01/05595280727/AAA23				16,92,18
E155		72	00510	
E155		72	00512	
IT01/05595280727/AAA28				00,80,99
A225		221	00020	
A225		221	00449	
A225		221	00012	
A225		221	00021	
IT01/05595280727/AAA29				00,23,48
A225		205	00059	
A225		205	00184	
IT01/05595280727/AAA31				00,39,19
A225		121	00245	
IT01/05595280727/AAA32				00,03,40
F052		35	00151	
IT01/05595280727/AAA33				04,34,52
F052		35	00124	

Isole		Superficie Isola (Ha,Aa,Ca)		
Cod. Belfiore	Sezione	Foglio	Particella	Subalterno
F052		35	00101	
IT01/05595280727/AAA34				01,03,22
A225		174	00246	
A225		174	00245	
IT01/05595280727/AAA35				01,39,22
F052		34	00269	
IT01/05595280727/AAA36				43,23,79
E036		139	00023	
E036		139	00076	
IT01/05595280727/AAA37				34,09,46
A612		17	00067	
A612		17	00018	
IT01/05595280727/AAA38				00,19,25
A225		171	00569	
IT01/05595280727/AAA39				09,82,65
A225		122	00034	
A225		122	00037	
IT01/05595280727/AAA41				00,69,69
A225		209	00337	
IT01/05595280727/AAA42				31,43,18
A612		18	00109	
A612		18	00111	
A612		18	00069	
A612		18	00110	
A612		18	00072	
A612		18	00112	
A612		18	00068	
A612		18	00047	
IT01/05595280727/AAA43				03,81,47
F052		6	00062	
IT01/05595280727/AAA44				16,76,49
A225		267	00020	
A225		267	00025	
A225		267	00015	
IT01/05595280727/AAA45				74,66,63
E036		137	00349	
E036		137	00425	
E036		137	00427	
E036		137	00428	
E036		135	00274	
E036		135	00068	
E036		135	00057	
E036		137	00350	
E036		135	00027	
E036		135	00070	
E036		135	00273	

Isole		Superficie Isola (Ha,Aa,Ca)		
Cod. Belfiore	Sezione	Foglio	Particella	Subalterno
E036		137	00352	
E036		135	00069	
E036		137	00426	
E036		136	00008	
E036		135	00010	
IT01/05595280727/AAA46				00,90,53
A225		216	00143	
A225		216	00144	
IT01/05595280727/AAA47				06,84,87
A225		210	00168	
A225		210	00161	
A225		210	00158	

Isole		Superficie condotta (Ha,Aa,Ca)	
Identificativo Parcella di Riferimento			
IT01/05595280727/AAA01		16,69,17	
IT01-18-PUG-189-CJ510-C			
IT01-18-PUG-189-CJ522-H			
IT01-20-PUG-189-DS363-P			
IT01-20-PUG-189-DS364-R			
IT01-20-PUG-189-DS365-V			
IT01/05595280727/AAA02		55,50,82	
IT01-18-PUG-189-CJ494-O			
IT01-18-PUG-189-CJ516-Q			
IT01-18-PUG-189-CJ523-J			
IT01-18-PUG-189-CJ527-T			
IT01-18-PUG-189-CJ528-V			
IT01-18-PUG-189-CJ530-E			
IT01-18-PUG-189-CJ535-Q			
IT01-18-PUG-189-CJ538-W			
IT01-19-PUG-189-BS129-P			
IT01-19-PUG-189-BS139-Q			
IT01-19-PUG-189-BS140-X			
IT01/05595280727/AAA04		04,48,21	
IT01-18-BAS-188-CC194-X			
IT01-18-BAS-188-CC197-F			
IT01-18-BAS-188-CC206-Z			
IT01-18-BAS-188-CC208-D			

Isole

Superficie condotta (Ha,Aa,Ca)

Identificativo Parcella di Riferimento

IT01/05595280727/AAA06	00,47,48
IT01-18-PUG-201-BU217-R	
IT01-18-PUG-201-BU226-Q	
IT01-18-PUG-201-BU236-R	
IT01-18-PUG-201-BU241-D	
IT01/05595280727/AAA07	00,58,56
IT01-18-PUG-201-BU214-J	
IT01-18-PUG-201-BU221-B	
IT01-18-PUG-201-BU225-O	
IT01-18-PUG-201-BU239-X	
IT01-19-PUG-201-BM680-L	
IT01/05595280727/AAA09	00,02,73
IT01-18-PUG-189-CJ534-M	
IT01/05595280727/AAA10	00,63,54
IT01-18-PUG-189-CJ532-I	
IT01/05595280727/AAA11	00,01,19
IT01-19-PUG-189-BS154-G	
IT01/05595280727/AAA13	00,20,33
IT01-18-PUG-189-CJ488-X	
IT01/05595280727/AAA14	01,41,27
IT01-18-PUG-189-CJ492-K	
IT01/05595280727/AAA15	00,29,75
IT01-18-PUG-189-CJ497-W	
IT01-18-PUG-189-CJ508-T	
IT01/05595280727/AAA16	02,42,41
IT01-18-PUG-189-CJ501-A	
IT01-19-PUG-189-BS158-Q	
IT01/05595280727/AAA17	03,00,08
IT01-18-PUG-189-CJ507-R	
IT01-18-PUG-189-CJ526-R	
IT01-18-PUG-189-CJ537-U	
IT01-19-PUG-189-BS157-O	
IT01-19-PUG-189-BS159-S	

Isole

Superficie condotta (Ha,Aa,Ca)

Identificativo Parcella di Riferimento

IT01/05595280727/AAA18	06,51,53
IT01-19-PUG-189-BS156-M	
IT01-18-PUG-189-CJ518-U	
IT01-18-PUG-189-CJ519-W	
IT01-19-PUG-189-BS151-X	
IT01-19-PUG-189-BS162-D	
IT01-20-PUG-189-AL990-N	
IT01-20-PUG-189-AL992-R	
IT01-20-PUG-189-AL994-V	
IT01-20-PUG-189-AL995-Z	
IT01-20-PUG-189-EN243-I	
IT01-20-PUG-189-EN247-S	
IT01-20-PUG-189-EN250-D	
IT01/05595280727/AAA19	00,04,15
IT01-18-PUG-189-CJ505-N	
IT01-18-PUG-189-CJ506-P	
IT01/05595280727/AAA20	00,77,78
IT01-18-PUG-189-CJ498-Y	
IT01-18-PUG-189-CJ515-O	
IT01-18-PUG-189-CJ520-D	
IT01-19-PUG-189-BS148-P	
IT01/05595280727/AAA23	16,92,18
IT01-18-PUG-188-CC198-H	
IT01-18-PUG-188-CC199-J	
IT01-18-PUG-188-CC203-R	
IT01/05595280727/AAA28	00,80,99
IT01-18-PUG-189-CJ524-L	
IT01-19-PUG-189-BS138-O	
IT01-19-PUG-189-BS147-N	
IT01-19-PUG-189-BS152-C	
IT01/05595280727/AAA29	00,23,48
IT01-18-PUG-189-CJ513-I	
IT01-18-PUG-189-CJ521-C	

Isole

Superficie condotta (Ha,Aa,Ca)

Identificativo Parcella di Riferimento

IT01-19-PUG-189-BS128-N	
IT01-19-PUG-189-BS133-C	
IT01-19-PUG-189-BS163-F	
IT01/05595280727/AAA31	00,39,19
IT01-18-PUG-189-CJ495-S	
IT01/05595280727/AAA33	04,34,52
IT01-18-BAS-189-CJ491-F	
IT01-18-BAS-189-CJ512-G	
IT01-21-BAS-189-AB344-T	
IT01/05595280727/AAA34	01,03,22
IT01-18-PUG-189-CJ502-F	
IT01-18-PUG-189-CJ503-H	
IT01-19-PUG-189-BS161-Y	
IT01/05595280727/AAA35	01,39,22
IT01-18-BAS-189-CJ490-G	
IT01-18-BAS-189-CJ514-K	
IT01/05595280727/AAA36	43,23,79
IT01-18-PUG-201-BU208-S	
IT01-18-PUG-201-BU211-A	
IT01-18-PUG-201-BU216-P	
IT01-18-PUG-201-BU229-W	
IT01-19-PUG-201-BM671-J	
IT01-19-PUG-201-BM672-O	
IT01-19-PUG-201-BM674-S	
IT01-19-PUG-201-BM675-W	
IT01-20-PUG-201-EJ444-L	
IT01-20-PUG-201-EJ447-T	
IT01/05595280727/AAA37	34,09,46
IT01-21-BAS-188-AH888-Y	
IT01-21-BAS-188-AH889-A	
IT01-21-BAS-188-AH891-G	
IT01-21-BAS-188-AH896-V	
IT01-21-BAS-188-AH899-B	

Isole

Superficie condotta (Ha,Aa,Ca)

Identificativo Parcella di Riferimento

IT01-21-BAS-188-AH900-A	
IT01-21-BAS-188-AH901-Z	
IT01-21-BAS-188-AH902-E	
IT01-21-BAS-188-AH903-G	
IT01-21-BAS-188-AH904-I	
IT01-21-BAS-188-AH907-Q	
IT01-21-BAS-188-AH908-S	
IT01-21-BAS-188-AH911-A	
IT01-21-BAS-188-AH917-R	
IT01/05595280727/AAA38	00,19,25
IT01-18-PUG-189-CJ504-J	
IT01/05595280727/AAA39	09,82,65
IT01-18-PUG-189-CJ489-Z	
IT01-18-PUG-189-CJ493-M	
IT01-18-PUG-189-CJ500-B	
IT01-19-PUG-189-BS132-A	
IT01-19-PUG-189-BS135-I	
IT01-19-PUG-189-BS145-J	
IT01-19-PUG-189-BS153-E	
IT01/05595280727/AAA41	00,69,69
IT01-18-PUG-189-CJ531-D	
IT01/05595280727/AAA42	31,43,18
IT01-18-BAS-188-CC192-T	
IT01-18-BAS-188-CC193-V	
IT01-18-BAS-188-CC195-B	
IT01-18-BAS-188-CC196-D	
IT01-18-BAS-188-CC200-L	
IT01-18-BAS-188-CC201-K	
IT01-18-BAS-188-CC202-P	
IT01-18-BAS-188-CC204-T	
IT01-18-BAS-188-CC205-X	
IT01-18-BAS-188-CC207-B	
IT01-18-BAS-188-CC209-F	

Isole

Superficie condotta (Ha,Aa,Ca)

Identificativo Parcella di Riferimento

IT01-19-BAS-188-AZ910-W	
IT01-19-BAS-188-AZ911-V	
IT01-19-BAS-188-AZ912-A	
IT01-19-BAS-188-AZ913-C	
IT01/05595280727/AAA43	03,81,47
IT01-19-BAS-189-BS137-M	
IT01-19-BAS-189-BS141-W	
IT01-19-BAS-189-BS143-D	
IT01/05595280727/AAA44	16,76,49
IT01-18-BAS-189-CJ496-U	
IT01-18-BAS-189-CJ525-P	
IT01-18-BAS-189-CJ529-X	
IT01-18-PUG-189-CJ509-V	
IT01-18-PUG-189-CJ533-K	
IT01-19-PUG-189-BS150-Y	
IT01-19-PUG-189-BS155-K	
IT01/05595280727/AAA45	74,66,63
IT01-18-PUG-201-BU213-H	
IT01-18-PUG-201-BU215-N	
IT01-18-PUG-201-BU218-T	
IT01-18-PUG-201-BU219-V	
IT01-18-PUG-201-BU220-C	
IT01-18-PUG-201-BU222-G	
IT01-18-PUG-201-BU228-U	
IT01-18-PUG-201-BU231-C	
IT01-18-PUG-201-BU234-L	
IT01-18-PUG-201-BU235-P	
IT01-18-PUG-201-BU238-V	
IT01-18-PUG-201-BU240-E	
IT01-18-PUG-201-BU243-K	
IT01-19-PUG-201-BM668-B	
IT01-19-PUG-201-BM676-Y	
IT01-19-PUG-201-BM677-A	

Isole

Superficie condotta (Ha,Aa,Ca)

Identificativo Parcella di Riferimento

IT01-19-PUG-201-BM678-C	
IT01-20-PUG-201-DK974-Z	
IT01/05595280727/AAA20	00,77,78
IT01-20-PUG-189-EA655-M	
IT01/05595280727/AAA29	00,23,48
IT01-19-PUG-189-CB746-Q	
IT01/05595280727/AAA32	00,03,40
IT01-21-BAS-189-AB513-U	
IT01/05595280727/AAA35	01,39,22
IT01-21-BAS-189-AB729-N	
IT01-21-BAS-189-AB730-U	
IT01-21-BAS-189-AB731-T	
IT01-21-BAS-189-AB732-Y	
IT01/05595280727/AAA42	31,43,18
IT01-21-BAS-188-AP669-C	
IT01/05595280727/AAA45	74,66,63
IT01-20-PUG-201-DK969-K	
IT01-20-PUG-201-DK970-R	
IT01-20-PUG-201-DK971-Q	
IT01-20-PUG-201-DK972-V	
IT01-20-PUG-201-DK973-X	
IT01-20-PUG-201-DL010-S	
IT01-20-PUG-201-DL011-R	
IT01-20-PUG-201-DL012-W	
IT01-20-PUG-201-DL013-Y	
IT01-20-PUG-201-DL014-A	
IT01-20-PUG-201-DL015-E	
IT01-20-PUG-201-DL016-G	
IT01-20-PUG-201-DL017-I	
IT01-20-PUG-201-DL018-K	
IT01-20-PUG-201-DY688-S	
IT01/05595280727/AAA46	00,90,53
IT01-19-PUG-189-BS134-E	

Isole Superficie condotta (Ha,Aa,Ca)

Identificativo Parcella di Riferimento

IT01/05595280727/AAA47	06,84,87
IT01-18-PUG-189-CJ536-S	
IT01-21-PUG-189-AI300-O	

Riepilogo occupazione del Suolo

Superficie
Dichiarata (Ha,Aa,Ca)

Superficie
Riscontrata (Ha,Aa,Ca)

N. piante

100-SUPERFICIE AGRICOLA

110-SEMINATIVO

111-TERRENO UTILIZZATO PER COLTIVAZIONI AGRICOLE

666-SEMINATIVO

. 002-GRANO (FRUMENTO) DURO

. 079-VECCE

. 214-SUPERFICI AGRICOLE RITIRATE DALLA PRODUZIONE

. 575-FAVE, FAVINO E FAVETTE

297,97,89

165,66,46

84,08,24

00,01,41

48,21,78

297,97,89

111-TERRENO UTILIZZATO PER COLTIVAZIONI AGRICOLE

1111-EFA - J - AZOTOFISSATRICI

666-SEMINATIVO

. 575-FAVE, FAVINO E FAVETTE

20,32,78

20,32,78

20,32,78

112-ERBA O ALTRE PIANTE ERBACEE DA FORAGGIO NON PERMANENTI

666-SEMINATIVO

. 800-ERBAIO

14,18,31

14,18,31

14,18,31

113-SUPERFICIE DISPONIBILE PER LA COLTIVAZIONE MA TENUTA A RIPOSO

655-ARBORETO CONSOCIABILE (CON COLTIVAZIONI ERBACEE)

. 214-SUPERFICI AGRICOLE RITIRATE DALLA PRODUZIONE

666-SEMINATIVO

. 214-SUPERFICI AGRICOLE RITIRATE DALLA PRODUZIONE

00,00,10

00,00,10

00,02,78

00,02,78

00,00,10

00,02,78

120-COLTURE PERMANENTI DIVERSE DAI PRATI PERMANENTI

121-COLTURE FUORI AVVICENDAMENTO CHE OCCUPANO IL TERRENO PER ALMENO CINQUE ANNI E FORNISCONO RACCOLTI RIPETUTI: COLTURE ARBOREE

651-COLTIVAZIONI ARBOREE SPECIALIZZATE

. 201-ARANCIO

. 410-VITE

. 420-OLIVO

. 651-COLTIVAZIONI ARBOREE SPECIALIZZATE

655-ARBORETO CONSOCIABILE (CON COLTIVAZIONI ERBACEE)

. 420-OLIVO

03,23,82

00,37,20

00,12,98

02,20,07

00,53,57

00,01,11

00,01,11

03,23,82

00,01,11

130-PRATO PERMANENTE

Riepilogo occupazione del Suolo	Superficie Dichiarata (Ha,Aa,Ca)	Superficie Riscontrata (Ha,Aa,Ca)	N. piante
131-ERBA O ALTRE PIANTE ERBACEE DA FORAGGIO PERMANENTI			
1311-PRATI PERMANENTI CESPUGLIATI, ARBORATI E/O CON ROCCIA AFFIORANTE SENZA TARA			
638-PASCOLO SENZA TARA	00,06,66	00,06,66	
. 065-PASCOLO POLIFITA	00,06,66		
132-SPECIE ARBUSTIVE E/O ARBOREE/PRASSI LOCALI CONSOLIDATE			
1321-PRATI PERMANENTI CESPUGLIATI, ARBORATI E/O CON ROCCIA AFFIORANTE CON TARA 20%			
659-PASCOLO CON TARA FINO AL 20%	00,30,90	00,30,90	
. 063-PASCOLO POLIFITA CON ROCCIA AFFIORANTE TARA 20%	00,30,90		
200-SUPERFICIE NON AGRICOLA			
210-SUPERFICI FORESTALI			
650-BOSCO	00,07,86	00,07,86	
. 650-BOSCO	00,07,86		
230-USO DIVERSO DALL'AGRICOLA O FORESTALE			
660-MANUFATTI	01,98,76		
. MANUFATTO NON DETTAGLIATO	01,98,76		
690-ACQUE	00,28,27	00,28,27	
. 156-USO NON AGRICOLO - ALTRO	00,28,27		
780-TARE	02,04,53	02,04,53	
. 780-USO NON AGRICOLO - TARE	02,04,53		
300-ELEMENTI DEL TERRITORIO STABILI			
651-COLTIVAZIONI ARBOREE SPECIALIZZATE	00,00,45	00,00,45	
. 793-ALBERI ISOLATI	00,00,45		
690-ACQUE	00,07,60	00,07,60	
. 786-FOSSATI E CANALI	00,07,60		
780-TARE	00,11,70	00,11,70	
. 788-SIEPI E FASCE ALBERATE	00,11,70		
300-ELEMENTI DEL TERRITORIO STABILI			
340-EFA - C - ELEMENTI CARATTERISTICI DEL PAESAGGIO - F - STAGNI			
345-EFA - C - ELEMENTI CARATTERISTICI DEL PAESAGGIO - G - FOSSATI			
690-ACQUE	00,00,01	00,00,01	
. 786-FOSSATI E CANALI	00,00,01		
Totale azienda	340,73,53	338,74,77	0
Di cui totale superficie non mantenuta	00,37,56	00,37,56	

PIANO DI COLTIVAZIONE - APPEZZAMENTI CULTURALI (art. 9 DM 12 gennaio 2015, n. 162)

(*) I criteri di mantenimento sono descritti secondo la codifica riportata nelle circolari AGEA ACIU.2015.141 del 20 MARZO 2015 e ACIU.2015.343 del 23 LUGLIO 2015:

- 1 = PASCOLAMENTO CON ANIMALI PROPRI
- 2 = PASCOLAMENTO CON ANIMALI DI TERZI
- 3 = SFALCIO MANUALE
- 4 = SFALCIO MECCANIZZATO
- 5 = PRATICHE COLTURALI VOLTE AL MIGLIORAMENTO
- 6 = SFALCIO CON CADENZA BIENNALE
- 7 = PASCOLAMENTO E SFALCIO
- 8 = NESSUNA PRATICA
- 9 = PRATICA ORDINARIA
- 10 = PRATICA STABILITA NELL'AMBITO DELLE MISURE DI CONSERVAZIONE O DEI PIANI DI GESTIONE PRESCRITTI DAGLI ENTI GESTORI DEI SITI DI IMPORTANZA COMUNITARIA (SIC) E DELLE ZONE DI PROTEZIONE SPECIALE (ZPS).

ISOLA	Appezzamento	Occupazione del suolo - Destinazione d'uso - Uso - Qualità - Varietà	Impianto arboreo: Anno di impianto Allevamento Sesto Numero di piante	Supe. coltivata (Ha,Aa,Ca)	Data Inizio Coltivazione Data Fine Coltivazione	Semina: Epoca Tipo		Potenzialità irrigua Tipologia impianto di irrigazione	Presenza strutture aziendali (* Criterio di mantenimento delle superfici	Quota (m. s.i.m.) Pendenza (%)
						Colt. Princ.	Rotaz. Colt.			
1)	IT01/05595280727/AAA01	1049625609	780 = USO NON AGRICOLO - TARE 000 000 000	00,01,06	11/11/2020 10/11/2021			NO		
2)	IT01/05595280727/AAA01	1049625611	156 = USO NON AGRICOLO - ALTRO 000 018 = MACERI, FONTANILI E RISORGIVE 000 000	00,00,96	11/11/2020 10/11/2021			NO		
3)	IT01/05595280727/AAA01	1049625613	079 = VECCE 011 = FAVE, SEMI, GRANELLA 000 000 000	11,09,06	11/11/2020 10/11/2021			NO	SU SODO	9
4)	IT01/05595280727/AAA01	1049625615	079 = VECCE 011 = FAVE, SEMI, GRANELLA 000 000 000	05,48,24	11/11/2020 10/11/2021			NO	SU SODO	9
5)	IT01/05595280727/AAA01	1049625617	651 = COLTIVAZIONI ARBOREE SPECIALIZZATE 000 000 000 000	00,09,71	11/11/2020 10/11/2021			NO		9
6)	IT01/05595280727/AAA01	1049625619	651 = COLTIVAZIONI ARBOREE SPECIALIZZATE 000 000 000 000	00,00,13	11/11/2020 10/11/2021			NO		9
7)	IT01/05595280727/AAA02	1049625621	780 = USO NON AGRICOLO - TARE 000 000 000 000	00,01,88	11/11/2020 10/11/2021			NO		
8)	IT01/05595280727/AAA02	1049625623	780 = USO NON AGRICOLO - TARE 000 000 000 000	00,03,86	11/11/2020 10/11/2021			NO		
9)	IT01/05595280727/AAA02	1049625625	420 = OLIVO 006 = DA OLIO 000 000 017 = CORATINA	00,51,98	11/11/2020 10/11/2021			NO		9
10)	IT01/05595280727/AAA02	1049625627	420 = OLIVO 006 = DA OLIO 000 000 017 = CORATINA	00,05,78	11/11/2020 10/11/2021			NO		9
11)	IT01/05595280727/AAA02	1049625629	420 = OLIVO 006 = DA OLIO 000 000 017 = CORATINA	00,11,71	11/11/2020 10/11/2021			NO		9
12)	IT01/05595280727/AAA02	1049625631	420 = OLIVO 006 = DA OLIO 000 000 017 = CORATINA	00,48,85	11/11/2020 10/11/2021			NO		9

ISOLA	Apezzamento	Occupazione del suolo - Destinazione d'uso - Uso - Qualità - Varietà	Impianto arboreo: Anno di impianto Allevamento Sesto Numero di piante	Supe. coltivata (Ha,Aa,Ca)	Data Inizio Cultivazione	Semina: Epoca Tipo		Potenzialità irrigua	Presenza strutture aziendali (* Criterio di mantenimento delle superfici	Quota (m. s.l.m.) Pendenza (%)
					Data Fine Cultivazione	Colt. Princ.	Rotaz. Colt.			
13)	IT01/05595280727/AAA02	1049625633	420 = OLIVO 006 = DA OLIO 000 000 017 = CORATINA	00,60,07	11/11/2020					9
14)	IT01/05595280727/AAA02	1049625635	420 = OLIVO 006 = DA OLIO 000 000 017 = CORATINA	00,05,52	11/11/2020					9
15)	IT01/05595280727/AAA02	1049625637	420 = OLIVO 006 = DA OLIO 000 000 017 = CORATINA	00,00,57	11/11/2020					9
16)	IT01/05595280727/AAA02	1049625639	420 = OLIVO 000 000 000 000	00,10,15	11/11/2020					9
17)	IT01/05595280727/AAA02	1049625641	660 = MANUFATTI 000 000 000 000	00,01,17	11/11/2020					
18)	IT01/05595280727/AAA02	1049625643	660 = MANUFATTI 000 000 000 000	00,02,11	11/11/2020					
19)	IT01/05595280727/AAA02	1049625645	660 = MANUFATTI 000 000 000 000	00,03,35	11/11/2020					
20)	IT01/05595280727/AAA02	1049625647	660 = MANUFATTI 000 000 000 000	00,00,97	11/11/2020					
21)	IT01/05595280727/AAA02	1049625649	660 = MANUFATTI 000 000 000 000	00,00,10	11/11/2020					
22)	IT01/05595280727/AAA02	1049625651	079 = VECCE 011 = FAVE, SEMI, GRANELLA 000 000 000	53,42,75	11/11/2020			SU SODO		9
23)	IT01/05595280727/AAA04	1049625653	660 = MANUFATTI 000 000 000 000	00,00,30	11/11/2020					
24)	IT01/05595280727/AAA04	1049625655	660 = MANUFATTI 000 000 000 000	00,23,15	11/11/2020					
25)	IT01/05595280727/AAA04	1049625657	780 = USO NON AGRICOLO - TARE 000 000 000 000	00,13,08	11/11/2020					

ISOLA	Apezzamento	Occupazione del suolo - Destinazione d'uso - Usi - Qualità - Varietà	Impianto arboreo: Anno di impianto Allevamento Sesto Numero di piante	Supe. coltivata (Ha,Aa,Ca)	Data Inizio Cultivazione	Semina: Epoca Tipo		Potenzialità irrigua	Presenza strutture aziendali (* Criterio di mantenimento delle superfici	Quota (m. s.l.m.) Pendenza (%)
					Data Fine Cultivazione	Colt. Princ.	Rotaz. Colt.			
26)	IT01/05595280727/AAA04	1049625659	575 = FAVE, FAVINO E FAVETTE 011 = FAVE, SEMI, GRANELLA 000 000 000	04,11,68	11/11/2020			NO	TRADIZIONALE	9
27)	IT01/05595280727/AAA06	1049625661	660 = MANUFATTI 000 000 000	00,01,67	11/11/2020			NO		
28)	IT01/05595280727/AAA06	1049625663	660 = MANUFATTI 000 000 000	00,01,17	11/11/2020			NO		
29)	IT01/05595280727/AAA06	1049625665	660 = MANUFATTI 000 000 000	00,02,01	11/11/2020			NO		
30)	IT01/05595280727/AAA06	1049625667	002 = GRANO (FRUMENTO) DURO 011 = FAVE, SEMI, GRANELLA 000 000 000	00,42,63	11/11/2020			NO	SU SODO	9
31)	IT01/05595280727/AAA07	1049625669	780 = USO NON AGRICOLO - TARE 000 000 000	00,00,91	11/11/2020			NO		
32)	IT01/05595280727/AAA07	1049625671	660 = MANUFATTI 000 000 000	00,09,74	11/11/2020			NO		
33)	IT01/05595280727/AAA07	1049625673	660 = MANUFATTI 000 000 000	00,00,56	11/11/2020			NO		
34)	IT01/05595280727/AAA07	1049625675	002 = GRANO (FRUMENTO) DURO 011 = FAVE, SEMI, GRANELLA 000 000 000	00,01,52	11/11/2020			NO	SU SODO	9
35)	IT01/05595280727/AAA07	1049625677	002 = GRANO (FRUMENTO) DURO 011 = FAVE, SEMI, GRANELLA 000 000 000	00,45,83	11/11/2020			NO	SU SODO	9
36)	IT01/05595280727/AAA09	1049625679	800 = ERBAIO 002 = DA FORAGGIO 050 = ANNUALE - NON PERMANENTE 044 = MISTO 000	00,02,73	11/11/2020			NO	SU SODO	9
37)	IT01/05595280727/AAA10	1049625681	800 = ERBAIO 002 = DA FORAGGIO 050 = ANNUALE - NON PERMANENTE 044 = MISTO 000	00,63,54	11/11/2020			NO	SU SODO	9
38)	IT01/05595280727/AAA11	1049625683	800 = ERBAIO 002 = DA FORAGGIO 050 = ANNUALE - NON PERMANENTE 044 = MISTO 000	00,01,19	11/11/2020			NO	SU SODO	9

ISOLA	Apezzamento	Occupazione del suolo - Destinazione d'uso - Uso - Qualità - Varietà	Impianto arboreo: Anno di impianto Allevamento Sesto Numero di piante	Supe. coltivata (Ha,Aa,Ca)	Data Inizio Coltivazione	Semina: Epoca Tipo		Potenzialità irrigua	Presenza strutture aziendali (* Criterio di mantenimento delle superfici	Quota (m. s.l.m.) Pendenza (%)
					Data Fine Coltivazione	Colt. Princ.	Rotaz. Colt.			
39)	IT01/05595280727/AAA13	1049625685	800 = ERBAIO 002 = DA FORAGGIO 050 = ANNUALE - NON PERMANENTE 044 = MISTO 000	00,20,33	11/11/2020 10/11/2021		NO	SU SODO	9	
40)	IT01/05595280727/AAA14	1049625687	800 = ERBAIO 002 = DA FORAGGIO 050 = ANNUALE - NON PERMANENTE 044 = MISTO 000	01,41,27	11/11/2020 10/11/2021		NO	SU SODO	9	
41)	IT01/05595280727/AAA15	1049625689	660 = MANUFATTI 000 000 000	00,00,44	11/11/2020 10/11/2021		NO			
42)	IT01/05595280727/AAA15	1049625691	800 = ERBAIO 002 = DA FORAGGIO 050 = ANNUALE - NON PERMANENTE 044 = MISTO 000	00,29,31	11/11/2020 10/11/2021		NO	SU SODO	9	
43)	IT01/05595280727/AAA16	1049625693	156 = USO NON AGRICOLO - ALTRO 000 018 = MACERI, FONTANILI E RISORGIVE 000 000	00,02,56	11/11/2020 10/11/2021		NO			
44)	IT01/05595280727/AAA16	1049625695	800 = ERBAIO 002 = DA FORAGGIO 050 = ANNUALE - NON PERMANENTE 044 = MISTO 000	02,39,85	11/11/2020 10/11/2021		NO	SU SODO	9	
45)	IT01/05595280727/AAA17	1049625697	660 = MANUFATTI 000 000 000	00,01,29	11/11/2020 10/11/2021		NO			
46)	IT01/05595280727/AAA17	1049625699	156 = USO NON AGRICOLO - ALTRO 000 018 = MACERI, FONTANILI E RISORGIVE 000 000	00,04,83	11/11/2020 10/11/2021		NO			
47)	IT01/05595280727/AAA17	1049625701	800 = ERBAIO 002 = DA FORAGGIO 050 = ANNUALE - NON PERMANENTE 044 = MISTO 000	00,01,08	11/11/2020 10/11/2021		NO	SU SODO	9	
48)	IT01/05595280727/AAA17	1049625703	800 = ERBAIO 002 = DA FORAGGIO 050 = ANNUALE - NON PERMANENTE 044 = MISTO 000	00,97,86	11/11/2020 10/11/2021		NO	SU SODO	9	
49)	IT01/05595280727/AAA17	1049625705	800 = ERBAIO 002 = DA FORAGGIO 050 = ANNUALE - NON PERMANENTE 044 = MISTO 000	01,95,03	11/11/2020 10/11/2021		NO	SU SODO	9	
50)	IT01/05595280727/AAA18	1049625707	420 = OLIVO 006 = DA OLIO 000 000 017 = CORATINA	00,00,50	11/11/2020 10/11/2021		NO		9	
51)	IT01/05595280727/AAA18	1049625709	420 = OLIVO 006 = DA OLIO 000 000 000	00,00,04	11/11/2020 10/11/2021		NO		9	

ISOLA	Apezzamento	Occupazione del suolo - Destinazione d'uso - Uso - Qualità - Varietà	Impianto arboreo: Anno di impianto Allevamento Sesto Numero di piante	Supe. coltivata (Ha,Aa,Ca)	Data Inizio Coltivazione	Semina: Epoca Tipo		Potenzialità irrigua	Presenza strutture aziendali	Quota (m. s.l.m.)
					Data Fine Coltivazione	Colt. Princ.	Rotaz. Colt.			
52)	IT01/05595280727/AAA18	1049625711	660 = MANUFATTI 000 000 000	00,31,68	11/11/2020 10/11/2021		NO			
53)	IT01/05595280727/AAA18	1049625713	420 = OLIVO 006 = DA OLIO 000 000 017 = CORATINA	00,00,10	11/11/2020 10/11/2021		NO		9	
54)	IT01/05595280727/AAA18	1049625715	651 = COLTIVAZIONI ARBOREE SPECIALIZZATE 000 000 000	00,00,39	11/11/2020 10/11/2021		NO		9	
55)	IT01/05595280727/AAA18	1049625717	410 = VITE 000 000 000	00,11,28	11/11/2020 10/11/2021		NO		9	
56)	IT01/05595280727/AAA18	1049625719	420 = OLIVO 006 = DA OLIO 000 000 017 = CORATINA	00,02,46	11/11/2020 10/11/2021		NO		9	
57)	IT01/05595280727/AAA18	1049625721	660 = MANUFATTI 000 000 000	00,00,20	11/11/2020 10/11/2021		NO			
58)	IT01/05595280727/AAA18	1049625723	800 = ERBAIO 002 = DA FORAGGIO 050 = ANNUALE - NON PERMANENTE 044 = MISTO 000	00,13,35	11/11/2020 10/11/2021		NO	SU SODO	9	
59)	IT01/05595280727/AAA18	1049625725	800 = ERBAIO 002 = DA FORAGGIO 050 = ANNUALE - NON PERMANENTE 044 = MISTO 000	04,19,50	11/11/2020 10/11/2021		NO	SU SODO	9	
60)	IT01/05595280727/AAA18	1049625727	800 = ERBAIO 002 = DA FORAGGIO 050 = ANNUALE - NON PERMANENTE 044 = MISTO 000	01,39,44	11/11/2020 10/11/2021		NO	SU SODO	9	
61)	IT01/05595280727/AAA18	1049625729	800 = ERBAIO 002 = DA FORAGGIO 050 = ANNUALE - NON PERMANENTE 044 = MISTO 000	00,32,58	11/11/2020 10/11/2021		NO	SU SODO	9	
62)	IT01/05595280727/AAA19	1049625731	660 = MANUFATTI 000 000 000	00,02,15	11/11/2020 10/11/2021		NO			
63)	IT01/05595280727/AAA19	1049625733	800 = ERBAIO 002 = DA FORAGGIO 050 = ANNUALE - NON PERMANENTE 044 = MISTO 000	00,02,00	11/11/2020 10/11/2021		NO	SU SODO	9	
64)	IT01/05595280727/AAA20	1049625735	063 = PASCOLO POLIFITA CON ROCCIA AFFIORANTE TARA 20% 002 = DA FORAGGIO 009 = PASCOLO MAGRO NON AVVICENDATO PER ALMENO 5 ANNI - PERMANENTE 000 000	00,12,94	11/11/2020 10/11/2021		NO		8	

ISOLA	Apezzamento	Occupazione del suolo - Destinazione d'uso - Usi - Qualità - Varietà	Impianto arboreo: Anno di impianto Allevamento Sesto Numero di piante	Supe. coltivata (Ha,Aa,Ca)	Data Inizio Cultivazione	Semina: Epoca Tipo		Potenzialità irrigua	Presenza strutture aziendali (* Criterio di mantenimento delle superfici	Quota (m. s.l.m.) Pendenza (%)
					Data Fine Cultivazione	Colt. Princ.	Rotaz. Colt.			
65)	IT01/05595280727/AAA20	1049625737	660 = MANUFATTI 000 000 000	00,00,33	11/11/2020 10/11/2021		NO			
66)	IT01/05595280727/AAA20	1049625739	660 = MANUFATTI 000 000 000	00,00,26	11/11/2020 10/11/2021		NO			
67)	IT01/05595280727/AAA20	1049625741	079 = VECCE 011 = FAVE, SEMI, GRANELLA 000 000	00,64,06	11/11/2020 10/11/2021		NO	SU SODO	9	
68)	IT01/05595280727/AAA20	1049625743	214 = SUPERFICI AGRICOLE RITIRATE DALLA PRODUZIONE 000 048 = TERRENO COPERTO DA VEGETAZIONE SPONTANEA 037 = COPERTURA VEGETALE SPONTANEA 000	00,00,19	11/11/2020 10/11/2021		NO	TRADIZIONALE	9	
69)	IT01/05595280727/AAA23	1049625745	660 = MANUFATTI 000 000 000	00,00,30	11/11/2020 10/11/2021		NO			
70)	IT01/05595280727/AAA23	1049625747	780 = USO NON AGRICOLO - TARE 000 000 000	00,02,91	11/11/2020 10/11/2021		NO			
71)	IT01/05595280727/AAA23	1049625749	002 = GRANO (FRUMENTO) DURO 011 = FAVE, SEMI, GRANELLA 000 000 320 = ATHORIS	16,70,04	11/11/2020 10/11/2021		NO	SU SODO	9	
72)	IT01/05595280727/AAA23	1049625751	002 = GRANO (FRUMENTO) DURO 011 = FAVE, SEMI, GRANELLA 000 000 320 = ATHORIS	00,18,92	11/11/2020 10/11/2021		NO	SU SODO	9	
73)	IT01/05595280727/AAA28	1049625753	420 = OLIVO 000 000 000	00,02,49	11/11/2020 10/11/2021		NO		9	
74)	IT01/05595280727/AAA28	1049625755	420 = OLIVO 000 000 000	00,00,51	11/11/2020 10/11/2021		NO		9	
75)	IT01/05595280727/AAA28	1049625757	660 = MANUFATTI 000 000 000	00,00,34	11/11/2020 10/11/2021		NO			
76)	IT01/05595280727/AAA28	1049625759	079 = VECCE 011 = FAVE, SEMI, GRANELLA 000 000	00,77,65	11/11/2020 10/11/2021		NO	SU SODO	9	
77)	IT01/05595280727/AAA29	1049625761	420 = OLIVO 006 = DA OLIO 000 000 017 = CORATINA	00,04,10	11/11/2020 10/11/2021		NO		9	

ISOLA	Apezzamento	Occupazione del suolo - Destinazione d'uso - Uso - Qualità - Varietà	Impianto arboreo: Anno di impianto Allevamento Sesto Numero di piante	Supe. coltivata (Ha, Aa, Ca)	Data Inizio Coltivazione	Semina: Epoca Tipo		Potenzialità irrigua	Presenza strutture aziendali (*) Criterio di mantenimento delle superfici	Quota (m. s.l.m.) Pendenza (%)
					Data Fine Coltivazione	Colt. Princ.	Rotaz. Colt.			
78)	IT01/05595280727/AAA29	1049625763	420 = OLIVO 006 = DA OLIO 000 000 017 = CORATINA	00,00,36	11/11/2020 10/11/2021		NO		9	
79)	IT01/05595280727/AAA29	1049625765	651 = COLTIVAZIONI ARBOREE SPECIALIZZATE 000 000 000	00,00,76	11/11/2020 10/11/2021		NO		9	
80)	IT01/05595280727/AAA29	1049625767	420 = OLIVO 006 = DA OLIO 000 000 017 = CORATINA	00,14,28	11/11/2020 10/11/2021		NO		9	
81)	IT01/05595280727/AAA29	1049625769	660 = MANUFATTI 000 000 000	00,01,39	11/11/2020 10/11/2021		NO			
82)	IT01/05595280727/AAA29	1049625771	214 = SUPERFICI AGRICOLE RITIRATE DALLA PRODUZIONE 000 048 = TERRENO COPERTO DA VEGETAZIONE SPONTANEA 037 = COPERTURA VEGETALE SPONTANEA 000	00,02,52	11/11/2020 10/11/2021		NO	TRADIZIONALE	9	
83)	IT01/05595280727/AAA29	1049625773	214 = SUPERFICI AGRICOLE RITIRATE DALLA PRODUZIONE 000 048 = TERRENO COPERTO DA VEGETAZIONE SPONTANEA 037 = COPERTURA VEGETALE SPONTANEA 000	00,00,07	11/11/2020 10/11/2021		NO	TRADIZIONALE	9	
84)	IT01/05595280727/AAA31	1049625775	079 = VECCE 011 = FAVE, SEMI, GRANELLA 000 000	00,39,19	11/11/2020 10/11/2021		NO	SU SODO	9	
85)	IT01/05595280727/AAA32	1049625777	063 = PASCOLO POLIFITA CON ROCCIA AFFIORANTE TARA 20% 002 = DA FORAGGIO 009 = PASCOLO MAGRO NON AVVICENDATO PER ALMENO 5 ANNI - PERMANENTE 000 000	00,03,40	11/11/2020 10/11/2021		NO		8	
86)	IT01/05595280727/AAA33	1049625779	660 = MANUFATTI 000 000 000 000	00,09,14	11/11/2020 10/11/2021		NO			
87)	IT01/05595280727/AAA33	1049625781	002 = GRANO (FRUMENTO) DURO 011 = FAVE, SEMI, GRANELLA 000 000 000	00,95,92	11/11/2020 10/11/2021		NO	TRADIZIONALE	9	
88)	IT01/05595280727/AAA33	1049625783	002 = GRANO (FRUMENTO) DURO 011 = FAVE, SEMI, GRANELLA 000 000 000	03,27,69	11/11/2020 10/11/2021		NO	TRADIZIONALE	9	
89)	IT01/05595280727/AAA33	1049625785	063 = PASCOLO POLIFITA CON ROCCIA AFFIORANTE TARA 20% 002 = DA FORAGGIO 009 = PASCOLO MAGRO NON AVVICENDATO PER ALMENO 5 ANNI - PERMANENTE 000 000	00,01,76	11/11/2020 10/11/2021		NO		8	
90)	IT01/05595280727/AAA34	1049625787	156 = USO NON AGRICOLO - ALTRO 000 018 = MACERI, FONTANILI E RISORGIVE 000 000	00,01,17	11/11/2020 10/11/2021		NO			

ISOLA	Apezzamento	Occupazione del suolo - Destinazione d'uso - Usi - Qualità - Varietà	Impianto arboreo: Anno di impianto Allevamento Sesto Numero di piante	Supe. coltivata (Ha, Aa, Ca)	Data Inizio Coltivazione	Semina: Epoca Tipo		Potenzialità irrigua	Presenza strutture aziendali (* Criterio di mantenimento delle superfici	Quota (m. s.l.m.) Pendenza (%)
					Data Fine Coltivazione	Colt. Princ.	Rotaz. Colt.			
91)	IT01/05595280727/AAA34	1049625789	660 = MANUFATTI 000 000 000	00,04,60	11/11/2020 10/11/2021		NO			
92)	IT01/05595280727/AAA34	1049625791	079 = VECCE 011 = FAVE, SEMI, GRANELLA 000 000 000	00,97,44	11/11/2020 10/11/2021		NO	SU SODO	9	
93)	IT01/05595280727/AAA35	1049625797	793 = ALBERI ISOLATI 000 000 000	00,00,45	11/11/2020 10/11/2021		NO			
94)	IT01/05595280727/AAA35	1049625799	002 = GRANO (FRUMENTO) DURO 011 = FAVE, SEMI, GRANELLA 000 000 000	01,27,78	11/11/2020 10/11/2021		NO	TRADIZIONALE	9	
95)	IT01/05595280727/AAA35	1049625801	214 = SUPERFICI AGRICOLE RITIRATE DALLA PRODUZIONE 000 047 = TERRENO NUDO 034 = LAVORAZIONI PREPARATORIE DEL TERRENO O PER IL CONTENIMENTO DELLE INFESTANTI 000	00,01,41	11/11/2020 10/11/2021		NO	TRADIZIONALE	9	
96)	IT01/05595280727/AAA35	1049625803	651 = COLTIVAZIONI ARBOREE SPECIALIZZATE 000 000 000	00,00,19	11/11/2020 10/11/2021		NO		9	
97)	IT01/05595280727/AAA35	1049625805	651 = COLTIVAZIONI ARBOREE SPECIALIZZATE 000 000 000	00,00,01	11/11/2020 10/11/2021		NO		9	
98)	IT01/05595280727/AAA35	1049625793	660 = MANUFATTI 000 000 000	00,00,37	11/11/2020 10/11/2021		NO			
99)	IT01/05595280727/AAA35	1049625795	660 = MANUFATTI 000 000 000	00,09,00	11/11/2020 10/11/2021		NO			
100)	IT01/05595280727/AAA36	1049625807	780 = USO NON AGRICOLO - TARE 000 000 000	00,33,12	11/11/2020 10/11/2021		NO			
101)	IT01/05595280727/AAA36	1049625809	780 = USO NON AGRICOLO - TARE 000 000 000	00,13,23	11/11/2020 10/11/2021		NO			
102)	IT01/05595280727/AAA36	1049625811	063 = PASCOLO POLIFITA CON ROCCIA AFFIORANTE TARA 20% 002 = DA FORAGGIO 009 = PASCOLO MAGRO NON AVVICENDATO PER ALMENO 5 ANNI - PERMANENTE 000 000	00,02,84	11/11/2020 10/11/2021		NO		8	
103)	IT01/05595280727/AAA36	1049625813	420 = OLIVO 000 000 000	00,01,09	11/11/2020 10/11/2021		NO		9	

ISOLA	Apezzamento	Occupazione del suolo - Destinazione d'uso - Uso - Qualità - Varietà	Impianto arboreo: Anno di impianto Allevamento Sesto Numero di piante	Supe. coltivata (Ha,Aa,Ca)	Data Inizio Cultivazione	Semina: Epoca Tipo		Potenzialità irrigua	Presenza strutture aziendali (* Criterio di mantenimento delle superfici	Quota (m. s.l.m.) Pendenza (%)
					Data Fine Cultivazione	Colt. Princ.	Rotaz. Colt.			
104)	IT01/05595280727/AAA36	1049625815	410 = VITE 000 000 000	00,00,90	11/11/2020 10/11/2021		NO		9	
105)	IT01/05595280727/AAA36	1049625817	410 = VITE 000 000 000	00,00,80	11/11/2020 10/11/2021		NO		9	
106)	IT01/05595280727/AAA36	1049625819	651 = COLTIVAZIONI ARBOREE SPECIALIZZATE 000 000 000	00,09,15	11/11/2020 10/11/2021		NO		9	
107)	IT01/05595280727/AAA36	1049625821	002 = GRANO (FRUMENTO) DURO 011 = FAVE, SEMI, GRANELLA 000 000 320 = ATHORIS	21,52,40	11/11/2020 10/11/2021		NO	TRADIZIONALE	9	
108)	IT01/05595280727/AAA36	1049625823	002 = GRANO (FRUMENTO) DURO 011 = FAVE, SEMI, GRANELLA 000 000 320 = ATHORIS	21,09,49	11/11/2020 10/11/2021		NO	TRADIZIONALE	9	
109)	IT01/05595280727/AAA36	1049625825	002 = GRANO (FRUMENTO) DURO 011 = FAVE, SEMI, GRANELLA 000 000 320 = ATHORIS	00,00,74	11/11/2020 10/11/2021		NO	TRADIZIONALE	9	
110)	IT01/05595280727/AAA36	1049625827	786 = FOSSATI E CANALI 015 = ELEMENTI DEL PAESAGGIO/EFA - AREA DI INTERESSE ECOLOGICO 000 038 = INCLUSO/ADIACENTE AL SEMINATIVO 000	00,00,01	11/11/2020 10/11/2021		NO			
111)	IT01/05595280727/AAA37	1049625829	660 = MANUFATTI 000 000 000	00,10,26	11/11/2020 10/11/2021		NO			
112)	IT01/05595280727/AAA37	1049625831	660 = MANUFATTI 000 000 000	00,00,15	11/11/2020 10/11/2021		NO			
113)	IT01/05595280727/AAA37	1049625833	660 = MANUFATTI 000 000 000	00,01,39	11/11/2020 10/11/2021		NO			
114)	IT01/05595280727/AAA37	1049625835	660 = MANUFATTI 000 000 000	00,04,53	11/11/2020 10/11/2021		NO			
115)	IT01/05595280727/AAA37	1049625837	660 = MANUFATTI 000 000 000	00,00,97	11/11/2020 10/11/2021		NO			
116)	IT01/05595280727/AAA37	1049625839	575 = FAVE, FAVINO E FAVETTE 011 = FAVE, SEMI, GRANELLA 000 000 000	01,99,53	11/11/2020 10/11/2021		NO	TRADIZIONALE	9	

ISOLA	Apezzamento	Occupazione del suolo - Destinazione d'uso - Uso - Qualità - Varietà	Impianto arboreo: Anno di impianto Allevamento Sesto Numero di piante	Supe. coltivata (Ha,Aa,Ca)	Data Inizio	Semina: Epoca Tipo		Potenzialità irrigua	Presenza strutture aziendali	Quota (m. s.l.m.)
					Data Fine Coltivazione	Colt. Princ.	Rotaz. Colt.			
117)	IT01/05595280727/AAA37	1049625841	575 = FAVE, FAVINO E FAVETTE 011 = FAVE, SEMI, GRANELLA 000 000 000	31,52,94	11/11/2020			NO	TRADIZIONALE	9
118)	IT01/05595280727/AAA37	1049625843	575 = FAVE, FAVINO E FAVETTE 011 = FAVE, SEMI, GRANELLA 000 000 000	00,00,01	11/11/2020			NO	TRADIZIONALE	9
119)	IT01/05595280727/AAA37	1049625845	575 = FAVE, FAVINO E FAVETTE 011 = FAVE, SEMI, GRANELLA 000 000 000	00,00,07	11/11/2020			NO	TRADIZIONALE	9
120)	IT01/05595280727/AAA37	1049625847	575 = FAVE, FAVINO E FAVETTE 011 = FAVE, SEMI, GRANELLA 000 000 000	00,02,06	11/11/2020			NO	TRADIZIONALE	9
121)	IT01/05595280727/AAA37	1049625849	575 = FAVE, FAVINO E FAVETTE 011 = FAVE, SEMI, GRANELLA 000 000 000	00,00,79	11/11/2020			NO	TRADIZIONALE	9
122)	IT01/05595280727/AAA37	1049625851	660 = MANUFATTI 000 000 000	00,16,86	11/11/2020			NO		
123)	IT01/05595280727/AAA37	1049625853	660 = MANUFATTI 000 000 000	00,07,00	11/11/2020			NO		
124)	IT01/05595280727/AAA37	1049625855	660 = MANUFATTI 000 000 000	00,00,14	11/11/2020			NO		
125)	IT01/05595280727/AAA37	1049625857	660 = MANUFATTI 000 000 000	00,00,14	11/11/2020			NO		
126)	IT01/05595280727/AAA37	1049625859	788 = SIEPI E FASCE ALBERATE 000 000 000	00,10,84	11/11/2020			NO		
127)	IT01/05595280727/AAA37	1049625861	650 = BOSCO 000 000 000	00,00,91	11/11/2020			NO		
128)	IT01/05595280727/AAA37	1049625863	788 = SIEPI E FASCE ALBERATE 000 000 000	00,00,58	11/11/2020			NO		
129)	IT01/05595280727/AAA37	1049625865	788 = SIEPI E FASCE ALBERATE 000 000 000	00,00,28	11/11/2020			NO		

ISOLA	Apezzamento	Occupazione del suolo - Destinazione d'uso - Uso - Qualità - Varietà	Impianto arboreo: Anno di impianto Allevamento Sesto Numero di piante	Supe. coltivata (Ha,Aa,Ca)	Data Inizio Cultivazione	Semina: Epoca Tipo		Potenzialità irrigua	Presenza strutture aziendali (* Criterio di mantenimento delle superfici	Quota (m. s.l.m.) Pendenza (%)
					Data Fine Cultivazione	Colt. Princ.	Rotaz. Colt.			
130)	IT01/05595280727/AAA38	1049625867	800 = ERBAIO 002 = DA FORAGGIO 050 = ANNUALE - NON PERMANENTE 044 = MISTO 000	00,19,25	11/11/2020					
131)	IT01/05595280727/AAA39	1049625869	063 = PASCOLO POLIFITA CON ROCCIA AFFIORANTE TARA 20% 002 = DA FORAGGIO 009 = PASCOLO MAGRO NON AVVICENDATO PER ALMENO 5 ANNI - PERMANENTE 000 000	00,04,87	11/11/2020					
132)	IT01/05595280727/AAA39	1049625871	660 = MANUFATTI 000 000 000 000	00,04,63	11/11/2020					
133)	IT01/05595280727/AAA39	1049625873	660 = MANUFATTI 000 000 000 000	00,00,97	11/11/2020					
134)	IT01/05595280727/AAA39	1049625875	660 = MANUFATTI 000 000 000 000	00,00,83	11/11/2020					
135)	IT01/05595280727/AAA39	1049625877	420 = OLIVO 006 = DA OLIO 000 000 017 = CORATINA	00,00,53	11/11/2020					9
136)	IT01/05595280727/AAA39	1049625879	651 = COLTIVAZIONI ARBOREE SPECIALIZZATE 000 000 000 000	00,01,13	11/11/2020					9
137)	IT01/05595280727/AAA39	1049625881	079 = VECCE 011 = FAVE, SEMI, GRANELLA 000 000 000	02,33,82	11/11/2020					9
138)	IT01/05595280727/AAA39	1049625883	079 = VECCE 011 = FAVE, SEMI, GRANELLA 000 000 000	07,35,87	11/11/2020					9
139)	IT01/05595280727/AAA41	1049625885	079 = VECCE 011 = FAVE, SEMI, GRANELLA 000 000 000	00,69,69	11/11/2020					9
140)	IT01/05595280727/AAA42	1049625887	780 = USO NON AGRICOLO - TARE 000 000 000 000	00,15,38	11/11/2020					
141)	IT01/05595280727/AAA42	1049625889	660 = MANUFATTI 000 000 000 000	00,06,23	11/11/2020					
142)	IT01/05595280727/AAA42	1049625891	780 = USO NON AGRICOLO - TARE 000 000 000 000	00,04,08	11/11/2020					

ISOLA	Apezzamento	Occupazione del suolo - Destinazione d'uso - Uso - Qualità - Varietà	Impianto arboreo: Anno di impianto Allevamento Sesto Numero di piante	Supe. coltivata (Ha, Aa, Ca)	Data Inizio Coltivazione	Semina: Epoca Tipo		Potenzialità irrigua	Presenza strutture aziendali (*) Criterio di mantenimento delle superfici	Quota (m. s.l.m.) Pendenza (%)
					Data Fine Coltivazione	Colt. Princ.	Rotaz. Colt.			
143)	IT01/05595280727/AAA42	1049625893	650 = BOSCO 000 000 000	00,03,92	11/11/2020 10/11/2021			NO		
144)	IT01/05595280727/AAA42	1049625895	660 = MANUFATTI 000 000 000	00,03,69	11/11/2020 10/11/2021			NO		
145)	IT01/05595280727/AAA42	1049625897	786 = FOSSATI E CANALI 000 000 000	00,03,40	11/11/2020 10/11/2021			NO		
146)	IT01/05595280727/AAA42	1049625899	650 = BOSCO 000 000 000	00,03,03	11/11/2020 10/11/2021			NO		
147)	IT01/05595280727/AAA42	1049625901	780 = USO NON AGRICOLO - TARE 000 000 000	00,02,71	11/11/2020 10/11/2021			NO		
148)	IT01/05595280727/AAA42	1049625903	786 = FOSSATI E CANALI 000 000 000	00,02,67	11/11/2020 10/11/2021			NO		
149)	IT01/05595280727/AAA42	1049625905	156 = USO NON AGRICOLO - ALTRO 018 = MACERI, FONTANILI E RISORGIVE 000 000	00,02,17	11/11/2020 10/11/2021			NO		
150)	IT01/05595280727/AAA42	1049625907	786 = FOSSATI E CANALI 000 000 000	00,01,53	11/11/2020 10/11/2021			NO		
151)	IT01/05595280727/AAA42	1049625909	156 = USO NON AGRICOLO - ALTRO 018 = MACERI, FONTANILI E RISORGIVE 000 000	00,00,62	11/11/2020 10/11/2021			NO		
152)	IT01/05595280727/AAA42	1049625911	780 = USO NON AGRICOLO - TARE 000 000 000	00,05,07	11/11/2020 10/11/2021			NO		
153)	IT01/05595280727/AAA42	1049625913	780 = USO NON AGRICOLO - TARE 000 000 000	00,01,18	11/11/2020 10/11/2021			NO		
154)	IT01/05595280727/AAA42	1049625915	575 = FAVE, FAVINO E FAVETTE 011 = FAVE, SEMI, GRANELLA 000 000	00,05,64	11/11/2020 10/11/2021			NO	TRADIZIONALE	9
155)	IT01/05595280727/AAA42	1049625917	575 = FAVE, FAVINO E FAVETTE 111 = FAVE, SEMI, GRANELLA - EFA - AREA DI INTERESSE ECOLOGICO - COLTURE AZOTOFISSATRICI 000 000	00,60,13	11/11/2020 10/11/2021			NO	TRADIZIONALE	9

ISOLA	Apezzamento	Occupazione del suolo - Destinazione d'uso - Uso - Qualità - Varietà	Impianto arboreo: Anno di impianto Allevamento Sesto Numero di piante	Supe. coltivata (Ha,Aa,Ca)	Data Inizio Coltivazione	Semina: Epoca Tipo		Potenzialità irrigua	Presenza strutture aziendali (* Criterio di mantenimento delle superfici	Quota (m. s.l.m.) Pendenza (%)
					Data Fine Coltivazione	Colt. Princ.	Rotaz. Colt.			
156)	IT01/05595280727/AAA42	1049625919	575 = FAVE, FAVINO E FAVETTE 011 = FAVE, SEMI, GRANELLA 000 000 000	00,07,31	11/11/2020 10/11/2021		NO	TRADIZIONALE	9	
157)	IT01/05595280727/AAA42	1049625921	575 = FAVE, FAVINO E FAVETTE 011 = FAVE, SEMI, GRANELLA 000 000 000	00,15,61	11/11/2020 10/11/2021		NO	TRADIZIONALE	9	
158)	IT01/05595280727/AAA42	1049625923	575 = FAVE, FAVINO E FAVETTE 011 = FAVE, SEMI, GRANELLA 000 000 000	01,18,99	11/11/2020 10/11/2021		NO	TRADIZIONALE	9	
159)	IT01/05595280727/AAA42	1049625925	575 = FAVE, FAVINO E FAVETTE 111 = FAVE, SEMI, GRANELLA - EFA - AREA DI INTERESSE ECOLOGICO - COLTURE AZOTOFISSATRICI 000 000 000	19,72,65	11/11/2020 10/11/2021		NO	TRADIZIONALE	9	
160)	IT01/05595280727/AAA42	1049625927	575 = FAVE, FAVINO E FAVETTE 011 = FAVE, SEMI, GRANELLA 000 000 000	00,03,19	11/11/2020 10/11/2021		NO	TRADIZIONALE	9	
161)	IT01/05595280727/AAA42	1049625929	575 = FAVE, FAVINO E FAVETTE 011 = FAVE, SEMI, GRANELLA 000 000 000	09,03,77	11/11/2020 10/11/2021		NO	TRADIZIONALE	9	
162)	IT01/05595280727/AAA43	1049625931	156 = USO NON AGRICOLO - ALTRO 000 018 = MACERI, FONTANILI E RISORGIVE 000 000	00,11,40	11/11/2020 10/11/2021		NO			
163)	IT01/05595280727/AAA43	1049625933	002 = GRANO (FRUMENTO) DURO 011 = FAVE, SEMI, GRANELLA 000 000 000	03,66,46	11/11/2020 10/11/2021		NO	TRADIZIONALE	9	
164)	IT01/05595280727/AAA43	1049625935	002 = GRANO (FRUMENTO) DURO 011 = FAVE, SEMI, GRANELLA 000 000 000	00,03,61	11/11/2020 10/11/2021		NO	TRADIZIONALE	9	
165)	IT01/05595280727/AAA44	1049625937	063 = PASCOLO POLIFITA CON ROCCIA AFFIORANTE TARA 20% 002 = DA FORAGGIO 009 = PASCOLO MAGRO NON AVVICENDATO PER ALMENO 5 ANNI - PERMANENTE 000 000	00,05,10	11/11/2020 10/11/2021		NO		8	
166)	IT01/05595280727/AAA44	1049625939	156 = USO NON AGRICOLO - ALTRO 000 018 = MACERI, FONTANILI E RISORGIVE 000 000	00,04,56	11/11/2020 10/11/2021		NO			
167)	IT01/05595280727/AAA44	1049625941	660 = MANUFATTI 000 000 000 000	00,00,43	11/11/2020 10/11/2021		NO			
168)	IT01/05595280727/AAA44	1049625943	660 = MANUFATTI 000 000 000 000	00,00,41	11/11/2020 10/11/2021		NO			

ISOLA	Apezzamento	Occupazione del suolo - Destinazione d'uso - Uso - Qualità - Varietà	Impianto arboreo: Anno di impianto Allevamento Sesto Numero di piante	Supe. coltivata (Ha,Aa,Ca)	Data Inizio Cultivazione	Semina: Epoca Tipo		Potenzialità irrigua	Presenza strutture aziendali (* Criterio di mantenimento delle superfici	Quota (m. s.l.m.) Pendenza (%)
					Data Fine Cultivazione	Colt. Princ.	Rotaz. Colt.			
169)	IT01/05595280727/AAA44	1049625945	660 = MANUFATTI 000 000 000	00,00,37	11/11/2020 10/11/2021			NO		
170)	IT01/05595280727/AAA44	1049625947	660 = MANUFATTI 000 000 000	00,00,29	11/11/2020 10/11/2021			NO		
171)	IT01/05595280727/AAA44	1049625949	002 = GRANO (FRUMENTO) DURO 011 = FAVE, SEMI, GRANELLA 000 000 000	16,65,33	11/11/2020 10/11/2021			NO	SU SODO	9
172)	IT01/05595280727/AAA45	1049625951	201 = ARANCIO 000 000 000	00,37,16	11/11/2020 10/11/2021			NO		9
173)	IT01/05595280727/AAA45	1049625953	780 = USO NON AGRICOLO - TARE 000 000 000	00,08,61	11/11/2020 10/11/2021			NO		
174)	IT01/05595280727/AAA45	1049625955	780 = USO NON AGRICOLO - TARE 000 000 000	00,00,37	11/11/2020 10/11/2021			NO		
175)	IT01/05595280727/AAA45	1049625957	780 = USO NON AGRICOLO - TARE 000 000 000	00,00,02	11/11/2020 10/11/2021			NO		
176)	IT01/05595280727/AAA45	1049625959	780 = USO NON AGRICOLO - TARE 000 000 000	00,25,08	11/11/2020 10/11/2021			NO		
177)	IT01/05595280727/AAA45	1049625961	780 = USO NON AGRICOLO - TARE 000 000 000	00,23,99	11/11/2020 10/11/2021			NO		
178)	IT01/05595280727/AAA45	1049625963	780 = USO NON AGRICOLO - TARE 000 000 000	00,11,16	11/11/2020 10/11/2021			NO		
179)	IT01/05595280727/AAA45	1049625965	780 = USO NON AGRICOLO - TARE 000 000 000	00,08,72	11/11/2020 10/11/2021			NO		
180)	IT01/05595280727/AAA45	1049625967	780 = USO NON AGRICOLO - TARE 000 000 000	00,08,51	11/11/2020 10/11/2021			NO		
181)	IT01/05595280727/AAA45	1049625969	660 = MANUFATTI 000 000 000	00,08,00	11/11/2020 10/11/2021			NO		

ISOLA	Apezzamento	Occupazione del suolo - Destinazione d'uso - Uso - Qualità - Varietà	Impianto arboreo: Anno di impianto Allevamento Sesto Numero di piante	Supe. coltivata (Ha,Aa,Ca)	Data Inizio Cultivazione	Semina: Epoca Tipo		Potenzialità irrigua	Presenza strutture aziendali (* Criterio di mantenimento delle superfici	Quota (m. s.l.m.) Pendenza (%)
					Data Fine Cultivazione	Colt. Princ.	Rotaz. Colt.			
182)	IT01/05595280727/AAA45	1049625971	660 = MANUFATTI 000 000 000	00,07,45	11/11/2020 10/11/2021			NO		
183)	IT01/05595280727/AAA45	1049625973	780 = USO NON AGRICOLO - TARE 000 000 000	00,06,78	11/11/2020 10/11/2021			NO		
184)	IT01/05595280727/AAA45	1049625975	660 = MANUFATTI 000 000 000	00,06,23	11/11/2020 10/11/2021			NO		
185)	IT01/05595280727/AAA45	1049625977	660 = MANUFATTI 000 000 000	00,05,86	11/11/2020 10/11/2021			NO		
186)	IT01/05595280727/AAA45	1049625979	780 = USO NON AGRICOLO - TARE 000 000 000	00,04,39	11/11/2020 10/11/2021			NO		
187)	IT01/05595280727/AAA45	1049625981	660 = MANUFATTI 000 000 000	00,02,23	11/11/2020 10/11/2021			NO		
188)	IT01/05595280727/AAA45	1049625983	780 = USO NON AGRICOLO - TARE 000 000 000	00,02,18	11/11/2020 10/11/2021			NO		
189)	IT01/05595280727/AAA45	1049625985	660 = MANUFATTI 000 000 000	00,00,09	11/11/2020 10/11/2021			NO		
190)	IT01/05595280727/AAA45	1049625987	065 = PASCOLO POLIFITA 002 = DA FORAGGIO 008 = PASCOLO MAGRO NON AVVICENDATO PER ALMENO 5 ANNI - PERMANENTE 000 000	00,00,57	11/11/2020 10/11/2021			NO	8	
191)	IT01/05595280727/AAA45	1049625989	780 = USO NON AGRICOLO - TARE 000 000 000	00,00,97	11/11/2020 10/11/2021			NO		
192)	IT01/05595280727/AAA45	1049625991	780 = USO NON AGRICOLO - TARE 000 000 000	00,00,77	11/11/2020 10/11/2021			NO		
193)	IT01/05595280727/AAA45	1049625993	660 = MANUFATTI 000 000 000	00,00,11	11/11/2020 10/11/2021			NO		
194)	IT01/05595280727/AAA45	1049625995	780 = USO NON AGRICOLO - TARE 000 000 000	00,00,53	11/11/2020 10/11/2021			NO		

ISOLA	Apezzamento	Occupazione del suolo - Destinazione d'uso - Uso - Qualità - Varietà	Impianto arboreo: Anno di impianto Allevamento Sesto Numero di piante	Supe. coltivata (Ha,Aa,Ca)	Data Inizio Coltivazione	Semina: Epoca Tipo		Potenzialità irrigua	Presenza strutture aziendali (* Criterio di mantenimento delle superfici	Quota (m. s.l.m.) Pendenza (%)
					Data Fine Coltivazione	Colt. Princ.	Rotaz. Colt.			
195)	IT01/05595280727/AAA45	1049625997	660 = MANUFATTI 000 000 000	00,00,44	11/11/2020 10/11/2021			NO		
196)	IT01/05595280727/AAA45	1049625999	660 = MANUFATTI 000 000 000	00,00,12	11/11/2020 10/11/2021			NO		
197)	IT01/05595280727/AAA45	1049627001	780 = USO NON AGRICOLO - TARE 000 000 000	00,01,91	11/11/2020 10/11/2021			NO		
198)	IT01/05595280727/AAA45	1049627003	780 = USO NON AGRICOLO - TARE 000 000 000	00,00,89	11/11/2020 10/11/2021			NO		
199)	IT01/05595280727/AAA45	1049627005	780 = USO NON AGRICOLO - TARE 000 000 000	00,00,95	11/11/2020 10/11/2021			NO		
200)	IT01/05595280727/AAA45	1049627007	660 = MANUFATTI 000 000 000	00,00,15	11/11/2020 10/11/2021			NO		
201)	IT01/05595280727/AAA45	1049627009	065 = PASCOLO POLIFITA 002 = DÀ FORAGGIO 009 = PASCOLO MAGRO NON AVVICENDATO PER ALMENO 5 ANNI - PERMANENTE 000 000	00,00,12	11/11/2020 10/11/2021			NO	8	
202)	IT01/05595280727/AAA45	1049627033	002 = GRANO (FRUMENTO) DURO 011 = FAVE, SEMI, GRANELLA 000 000 000	00,03,88	11/11/2020 10/11/2021			NO	SU SODO	9
203)	IT01/05595280727/AAA45	1049627011	660 = MANUFATTI 000 000 000	00,00,33	11/11/2020 10/11/2021			NO		
204)	IT01/05595280727/AAA45	1049627013	660 = MANUFATTI 000 000 000	00,00,40	11/11/2020 10/11/2021			NO		
205)	IT01/05595280727/AAA45	1049627015	780 = USO NON AGRICOLO - TARE 000 000 000	00,00,10	11/11/2020 10/11/2021			NO		
206)	IT01/05595280727/AAA45	1049627017	002 = GRANO (FRUMENTO) DURO 011 = FAVE, SEMI, GRANELLA 000 000 000	03,37,86	11/11/2020 10/11/2021			NO	SU SODO	9
207)	IT01/05595280727/AAA45	1049627019	002 = GRANO (FRUMENTO) DURO 011 = FAVE, SEMI, GRANELLA 000 000 000	05,19,00	11/11/2020 10/11/2021			NO	SU SODO	9

ISOLA	Apezzamento	Occupazione del suolo - Destinazione d'uso - Uso - Qualità - Varietà	Impianto arboreo: Anno di impianto Allevamento Sesto Numero di piante	Supe. coltivata (Ha,Aa,Ca)	Data Inizio Coltivazione	Semina: Epoca Tipo		Potenzialità irrigua	Presenza strutture aziendali (* Criterio di mantenimento delle superfici	Quota (m. s.l.m.) Pendenza (%)
					Data Fine Coltivazione	Colt. Princ.	Rotaz. Colt.			
208)	IT01/05595280727/AAA45	1049627021	002 = GRANO (FRUMENTO) DURO 011 = FAVE, SEMI, GRANELLA 000 000 000	02,87,47	11/11/2020			NO	SU SODO	9
209)	IT01/05595280727/AAA45	1049627023	002 = GRANO (FRUMENTO) DURO 011 = FAVE, SEMI, GRANELLA 000 000 000	04,71,41	11/11/2020			NO	SU SODO	9
210)	IT01/05595280727/AAA45	1049627025	002 = GRANO (FRUMENTO) DURO 011 = FAVE, SEMI, GRANELLA 000 000 000	00,02,35	11/11/2020			NO	SU SODO	9
211)	IT01/05595280727/AAA45	1049627027	002 = GRANO (FRUMENTO) DURO 011 = FAVE, SEMI, GRANELLA 000 000 000	00,04,63	11/11/2020			NO	SU SODO	9
212)	IT01/05595280727/AAA45	1049627029	002 = GRANO (FRUMENTO) DURO 011 = FAVE, SEMI, GRANELLA 000 000 000	00,02,71	11/11/2020			NO	SU SODO	9
213)	IT01/05595280727/AAA45	1049627031	002 = GRANO (FRUMENTO) DURO 011 = FAVE, SEMI, GRANELLA 000 000 000	44,70,46	11/11/2020			NO	SU SODO	9
214)	IT01/05595280727/AAA45	1049627035	002 = GRANO (FRUMENTO) DURO 011 = FAVE, SEMI, GRANELLA 000 000 000	05,54,82	11/11/2020			NO	SU SODO	9
215)	IT01/05595280727/AAA45	1049627037	002 = GRANO (FRUMENTO) DURO 011 = FAVE, SEMI, GRANELLA 000 000 000	05,74,37	11/11/2020			NO	SU SODO	9
216)	IT01/05595280727/AAA45	1049627039	002 = GRANO (FRUMENTO) DURO 011 = FAVE, SEMI, GRANELLA 000 000 000	00,23,18	11/11/2020			NO	SU SODO	9
217)	IT01/05595280727/AAA45	1049627041	002 = GRANO (FRUMENTO) DURO 011 = FAVE, SEMI, GRANELLA 000 000 000	00,00,60	11/11/2020			NO	SU SODO	9
218)	IT01/05595280727/AAA45	1049627043	002 = GRANO (FRUMENTO) DURO 011 = FAVE, SEMI, GRANELLA 000 000 000	00,00,50	11/11/2020			NO	SU SODO	9
219)	IT01/05595280727/AAA45	1049627045	065 = PASCOLO POLIFITA 002 = DA FORAGGIO 009 = PASCOLO MAGRO NON AVVICENDATO PER ALMENO 5 ANNI - PERMANENTE 000 000	00,05,97	11/11/2020			NO		8
220)	IT01/05595280727/AAA45	1049627047	651 = COLTIVAZIONI ARBOREE SPECIALIZZATE 000 000 000 000	00,32,10	11/11/2020			NO		9

ISOLA	Appezamento	Occupazione del suolo - Destinazione d'uso - Uso - Qualità - Varietà	Impianto arboreo: Anno di impianto Allevamento Sesto Numero di piante	Supe. coltivata (Ha,Aa,Ca)	Data Inizio Coltivazione	Semina: Epoca Tipo		Potenzialità irrigua	Presenza strutture aziendali (*) Criterio di mantenimento delle superfici	Quota (m. s.l.m.) Pendenza (%)
						Colt. Princ.	Rotaz. Colt.			
221)	IT01/05595280727/AAA46	1049627049	079 = VECCE 011 = FAVE, SEMI, GRANELLA 000 000 000	00,52,15	11/11/2020 10/11/2021		NO	SU SODO	9	
222)	IT01/05595280727/AAA46	1049627051	079 = VECCE 011 = FAVE, SEMI, GRANELLA 000 000 000	00,38,31	11/11/2020 10/11/2021		NO	SU SODO	9	
223)	IT01/05595280727/AAA47	1049627053	002 = GRANO (FRUMENTO) DURO 011 = FAVE, SEMI, GRANELLA 000 000 000	05,29,20	16/03/2021 10/11/2021		NO	SU SODO	9	
224)	IT01/05595280727/AAA47	1049627055	002 = GRANO (FRUMENTO) DURO 011 = FAVE, SEMI, GRANELLA 000 000 000	01,55,67	16/03/2021 10/11/2021		NO	TRADIZIONALE	9	

PIANO DI COLTIVAZIONE - PARTICELLE CATASTALI (art. 9 DM 12 gennaio 2015, n. 162)

(*) I criteri di mantenimento sono descritti secondo la codifica riportata nelle circolari AGEA ACIU.2015.141 del 20 MARZO 2015 e ACIU.2015.343 del 23 LUGLIO 2015:

- 1 = PASCOLAMENTO CON ANIMALI PROPRI
- 2 = PASCOLAMENTO CON ANIMALI DI TERZI
- 3 = SFALCIO MANUALE
- 4 = SFALCIO MECCANIZZATO
- 5 = PRATICHE COLTURALI VOLTE AL MIGLIORAMENTO
- 6 = SFALCIO CON CADENZA BIENNALE
- 7 = PASCOLAMENTO E SFALCIO
- 8 = NESSUNA PRATICA
- 9 = PRATICA ORDINARIA
- 10 = PRATICA STABILITA NELL'AMBITO DELLE MISURE DI CONSERVAZIONE O DEI PIANI DI GESTIONE PRESCRITTI DAGLI ENTI GESTORI DEI SITI DI IMPORTANZA COMUNITARIA (SIC) E DELLE ZONE DI PROTEZIONE SPECIALE (ZPS).

ISOLA	Comune	Sez. Part.	Fog. Sub.	Occupazione del suolo - Destinazione d'uso - Uso - Qualità - Varietà	Impianto arboreo: Anno di impianto Allevamento Sesto Numero di piante	Supe. coltivata (Ha,Aa,Ca)	Data Inizio Coltivazione	Semina: Epoca Tipo		Potenzialità irrigua	Presenza strutture aziendali (*) Criterio di mantenimento delle superfici	Quota (m. s.l.m.) Pendenza (%)
								Colt. Princ.	Rotaz. Colt.			
1)	ALTAMURA	00245	121	079 = VECCE 011 = FAVE, SEMI, GRANELLA 000 000 000		00,39,19	11/11/2020 10/11/2021		Epoca: autunno vernina Tipo: SU SODO	NO	9	0
2)	ALTAMURA	00034	122	420 = OLIVO 006 = DA OLIO 000 000 017 = CORATINA		00,00,53		NO	N.D.	NO	9	0
3)	ALTAMURA	00034	122	651 = COLTIVAZIONI ARBOREE SPECIALIZZATE 000 000 000		00,01,13		NO	N.D.	NO	9	0
4)	ALTAMURA	00034	122	063 = PASCOLO POLIFITA CON ROCCIA AFFIORANTE TARA 20% 002 = DA FORAGGIO 009 = PASCOLO MAGRO NON AVVICENDATO PER ALMENO 5 ANNI - PERMANENTE 000 000		00,01,47		NO	N.D.	NO	8	0
5)	ALTAMURA	00034	122	079 = VECCE 011 = FAVE, SEMI, GRANELLA 000 000 000		07,35,87	11/11/2020 10/11/2021		Epoca: autunno vernina Tipo: SU SODO	NO	9	0
6)	ALTAMURA	00037	122	063 = PASCOLO POLIFITA CON ROCCIA AFFIORANTE TARA 20% 002 = DA FORAGGIO 009 = PASCOLO MAGRO NON AVVICENDATO PER ALMENO 5 ANNI - PERMANENTE 000 000		00,03,39		NO	N.D.	NO	8	0

ISOLA	Comune	Sez.	Fog.	Occupazione del suolo - Destinazione d'uso - Usi - Qualità - Varietà	Impianto arboreo: Anno di impianto Allevamento Sesto Numero di piante	Supe. coltivata (Ha,Aa,Ca)	Data Inizio Coltivazione	Semina: Epoca Tipo		Potenzialità irrigua	Presenza strutture aziendali (* Criterio di mantenimento delle superfici)	Quota (m. s.l.m.) Pendenza (%)
		Part.	Sub.				Data Fine Coltivazione	Colt. Princ.	Rotaz. Colt.			
7)	IT01/05595280727/AAA39	ALTAMURA	122	079 = VECCIE 011 = FAVE, SEMI, GRANELLA 000 000 000		02,33,82	11/11/2020	Epoca: autunno vernina Tipo: SU SODO		NO		0
			00037				10/11/2021	NO	Seminativo		9	
8)	IT01/05595280727/AAA17	ALTAMURA	170	800 = ERBAIO 002 = DA FORAGGIO 050 = ANNUALE - NON PERMANENTE 044 = MISTO 000		00,00,03	11/11/2020	Epoca: autunno vernina Tipo: SU SODO		NO		1
			00028				10/11/2021	NO	Seminativo		9	
9)	IT01/05595280727/AAA17	ALTAMURA	170	800 = ERBAIO 002 = DA FORAGGIO 050 = ANNUALE - NON PERMANENTE 044 = MISTO 000		00,04,03	11/11/2020	Epoca: autunno vernina Tipo: SU SODO		NO		1
			00028				10/11/2021	NO	Seminativo		9	
10)	IT01/05595280727/AAA17	ALTAMURA	170	156 = USO NON AGRICOLO - ALTRO 000 018 = MACERI, FONTANILI E RISORGIVE 000 000		00,00,17				NO	N.D.	1
			00028									
11)	IT01/05595280727/AAA17	ALTAMURA	170	800 = ERBAIO 002 = DA FORAGGIO 050 = ANNUALE - NON PERMANENTE 044 = MISTO 000		00,01,08	11/11/2020	Epoca: autunno vernina Tipo: SU SODO		NO		1
			00033				10/11/2021	NO	Seminativo		9	
12)	IT01/05595280727/AAA17	ALTAMURA	170	800 = ERBAIO 002 = DA FORAGGIO 050 = ANNUALE - NON PERMANENTE 044 = MISTO 000		00,13,85	11/11/2020	Epoca: autunno vernina Tipo: SU SODO		NO		1
			00033				10/11/2021	NO	Seminativo		9	
13)	IT01/05595280727/AAA17	ALTAMURA	170	156 = USO NON AGRICOLO - ALTRO 000 018 = MACERI, FONTANILI E RISORGIVE 000 000		00,00,66				NO	N.D.	1
			00033									
14)	IT01/05595280727/AAA16	ALTAMURA	170	800 = ERBAIO 002 = DA FORAGGIO 050 = ANNUALE - NON PERMANENTE 044 = MISTO 000		00,66,88	11/11/2020	Epoca: autunno vernina Tipo: SU SODO		NO		1
			00042				10/11/2021	NO	Seminativo		9	
15)	IT01/05595280727/AAA16	ALTAMURA	170	800 = ERBAIO 002 = DA FORAGGIO 050 = ANNUALE - NON PERMANENTE 044 = MISTO 000		00,55,49	11/11/2020	Epoca: autunno vernina Tipo: SU SODO		NO		1
			00075				10/11/2021	NO	Seminativo		9	
16)	IT01/05595280727/AAA16	ALTAMURA	170	156 = USO NON AGRICOLO - ALTRO 000 018 = MACERI, FONTANILI E RISORGIVE 000 000		00,01,85				NO	N.D.	1
			00075									
17)	IT01/05595280727/AAA13	ALTAMURA	170	800 = ERBAIO 002 = DA FORAGGIO 050 = ANNUALE - NON PERMANENTE 044 = MISTO 000		00,20,33	11/11/2020	Epoca: autunno vernina Tipo: SU SODO		NO		1
			00082				10/11/2021	NO	Seminativo		9	
18)	IT01/05595280727/AAA16	ALTAMURA	170	800 = ERBAIO 002 = DA FORAGGIO 050 = ANNUALE - NON PERMANENTE 044 = MISTO 000		00,34,46	11/11/2020	Epoca: autunno vernina Tipo: SU SODO		NO		1
			00086				10/11/2021	NO	Seminativo		9	
19)	IT01/05595280727/AAA16	ALTAMURA	170	800 = ERBAIO 002 = DA FORAGGIO 050 = ANNUALE - NON PERMANENTE 044 = MISTO 000		00,25,84	11/11/2020	Epoca: autunno vernina Tipo: SU SODO		NO		1
			00088				10/11/2021	NO	Seminativo		9	

ISOLA	Comune	Sez.	Fog.	Occupazione del suolo - Destinazione d'uso - Uso - Qualità - Varietà	Impianto arboreo: Anno di impianto Allevamento Sesto Numero di piante	Supe. coltivata (Ha, Aa, Ca)	Data Inizio Coltivazione	Semina: Epoca Tipo		Potenzialità irrigua	Presenza strutture aziendali	Quota (m. s.l.m.)
		Part.	Sub.					Colt. Princ.	Rotaz. Colt.			
20)	IT01/05595280727/AAA16	ALTAMURA	170	0008	156 = USO NON AGRICOLO - ALTRO 000 018 = MACERI, FONTANILI E RISORGIVE 000 000	00,00,71			NO	N.D.		1
21)	IT01/05595280727/AAA11	ALTAMURA	170	00119	800 = ERBAIO 002 = DA FORAGGIO 050 = ANNUALE - NON PERMANENTE 044 = MISTO 000	00,01,19	11/11/2020	Epoca: autunno vernina Tipo: SU SODO	NO		9	1
22)	IT01/05595280727/AAA10	ALTAMURA	170	00123	800 = ERBAIO 002 = DA FORAGGIO 050 = ANNUALE - NON PERMANENTE 044 = MISTO 000	00,63,54	11/11/2020	Epoca: autunno vernina Tipo: SU SODO	NO		9	1
23)	IT01/05595280727/AAA09	ALTAMURA	170	00124	800 = ERBAIO 002 = DA FORAGGIO 050 = ANNUALE - NON PERMANENTE 044 = MISTO 000	00,02,73	11/11/2020	Epoca: autunno vernina Tipo: SU SODO	NO		9	1
24)	IT01/05595280727/AAA14	ALTAMURA	170	00145	800 = ERBAIO 002 = DA FORAGGIO 050 = ANNUALE - NON PERMANENTE 044 = MISTO 000	00,05,64	11/11/2020	Epoca: autunno vernina Tipo: SU SODO	NO		9	1
25)	IT01/05595280727/AAA14	ALTAMURA	170	00146	800 = ERBAIO 002 = DA FORAGGIO 050 = ANNUALE - NON PERMANENTE 044 = MISTO 000	00,10,14	11/11/2020	Epoca: autunno vernina Tipo: SU SODO	NO		9	1
26)	IT01/05595280727/AAA14	ALTAMURA	170	00147	800 = ERBAIO 002 = DA FORAGGIO 050 = ANNUALE - NON PERMANENTE 044 = MISTO 000	01,01,76	11/11/2020	Epoca: autunno vernina Tipo: SU SODO	NO		9	1
27)	IT01/05595280727/AAA14	ALTAMURA	170	00148	800 = ERBAIO 002 = DA FORAGGIO 050 = ANNUALE - NON PERMANENTE 044 = MISTO 000	00,23,73	11/11/2020	Epoca: autunno vernina Tipo: SU SODO	NO		9	1
28)	IT01/05595280727/AAA16	ALTAMURA	170	00155	800 = ERBAIO 002 = DA FORAGGIO 050 = ANNUALE - NON PERMANENTE 044 = MISTO 000	00,35,73	11/11/2020	Epoca: autunno vernina Tipo: SU SODO	NO		9	1
29)	IT01/05595280727/AAA16	ALTAMURA	170	00156	800 = ERBAIO 002 = DA FORAGGIO 050 = ANNUALE - NON PERMANENTE 044 = MISTO 000	00,21,45	11/11/2020	Epoca: autunno vernina Tipo: SU SODO	NO		9	1
30)	IT01/05595280727/AAA17	ALTAMURA	170	00184	800 = ERBAIO 002 = DA FORAGGIO 050 = ANNUALE - NON PERMANENTE 044 = MISTO 000	00,66,25	11/11/2020	Epoca: autunno vernina Tipo: SU SODO	NO		9	1
31)	IT01/05595280727/AAA17	ALTAMURA	170	00184	800 = ERBAIO 002 = DA FORAGGIO 050 = ANNUALE - NON PERMANENTE 044 = MISTO 000	00,85,32	11/11/2020	Epoca: autunno vernina Tipo: SU SODO	NO		9	1
32)	IT01/05595280727/AAA17	ALTAMURA	170	00184	156 = USO NON AGRICOLO - ALTRO 000 018 = MACERI, FONTANILI E RISORGIVE 000 000	00,01,55			NO	N.D.		1

ISOLA	Comune	Sez.	Fog.	Occupazione del suolo - Destinazione d'uso - Uso - Qualità - Varietà	Impianto arboreo: Anno di impianto Allevamento Sesto Numero di piante	Supe. coltivata (Ha,Aa,Ca)	Data Inizio Coltivazione	Semina: Epoca Tipo		Potenzialità irrigua	Presenza strutture aziendali (* Criterio di mantenimento delle superfici)	Quota (m. s.l.m.) Pendenza (%)
		Part.	Sub.				Data Fine Coltivazione	Colt. Princ.	Rotaz. Colt.			
33)	IT01/05595280727/AAA15	ALTAMURA	00202	170 800 = ERBAIO 002 = DA FORAGGIO 050 = ANNUALE - NON PERMANENTE 044 = MISTO 000		00,19,51	11/11/2020	Epoca: autunno vernina Tipo: SU SODO		NO		2
34)	IT01/05595280727/AAA15	ALTAMURA	00203	170 800 = ERBAIO 002 = DA FORAGGIO 050 = ANNUALE - NON PERMANENTE 044 = MISTO 000		00,05,59	11/11/2020	Epoca: autunno vernina Tipo: SU SODO		NO	9	1
35)	IT01/05595280727/AAA15	ALTAMURA	00204	170 800 = ERBAIO 002 = DA FORAGGIO 050 = ANNUALE - NON PERMANENTE 044 = MISTO 000		00,04,20	11/11/2020	Epoca: autunno vernina Tipo: SU SODO		NO	9	1
36)	IT01/05595280727/AAA17	ALTAMURA	00258	170 800 = ERBAIO 002 = DA FORAGGIO 050 = ANNUALE - NON PERMANENTE 044 = MISTO 000		00,08,51	11/11/2020	Epoca: autunno vernina Tipo: SU SODO		NO	9	1
37)	IT01/05595280727/AAA17	ALTAMURA	00258	170 800 = ERBAIO 002 = DA FORAGGIO 050 = ANNUALE - NON PERMANENTE 044 = MISTO 000		01,14,91	11/11/2020	Epoca: autunno vernina Tipo: SU SODO		NO	9	1
38)	IT01/05595280727/AAA17	ALTAMURA	00258	170 156 = USO NON AGRICOLO - ALTRO 000 018 = MACERI, FONTANILI E RISORGIVE 000 000		00,02,45		NO	N.D.			1
39)	IT01/05595280727/AAA38	ALTAMURA	00569	171 800 = ERBAIO 002 = DA FORAGGIO 050 = ANNUALE - NON PERMANENTE 044 = MISTO 000		00,19,25	11/11/2020	Epoca: autunno vernina Tipo: SU SODO		NO	9	2
40)	IT01/05595280727/AAA34	ALTAMURA	00245	174 079 = VECCE 011 = FAVE, SEMI, GRANELLA 000 000 000		00,94,71	11/11/2020	Epoca: autunno vernina Tipo: SU SODO		NO	9	1
41)	IT01/05595280727/AAA34	ALTAMURA	00246	174 079 = VECCE 011 = FAVE, SEMI, GRANELLA 000 000 000		00,02,73	11/11/2020	Epoca: autunno vernina Tipo: SU SODO		NO	9	0
42)	IT01/05595280727/AAA34	ALTAMURA	00246	174 156 = USO NON AGRICOLO - ALTRO 000 018 = MACERI, FONTANILI E RISORGIVE 000 000		00,01,17		NO	N.D.			0
43)	IT01/05595280727/AAA29	ALTAMURA	00059	205 651 = COLTIVAZIONI ARBOREE SPECIALIZZATE 000 000 000		00,00,76		NO	N.D.		9	0
44)	IT01/05595280727/AAA29	ALTAMURA	00059	205 214 = SUPERFICI AGRICOLE RITIRATE DALLA PRODUZIONE 000 048 = TERRENO COPERTO DA VEGETAZIONE SPONTANEA 037 = COPERTURA VEGETALE SPONTANEA 000		00,02,52	11/11/2020	Tipo: TRADIZIONALE		NO	9	0
45)	IT01/05595280727/AAA29	ALTAMURA	00184	205 420 = OLIVO 006 = DA OLIO 000 000 017 = CORATINA		00,00,36		NO	N.D.		9	0

ISOLA	Comune	Sez.	Fog.	Occupazione del suolo - Destinazione d'uso - Uso - Qualità - Varietà	Impianto arboreo: Anno di impianto Allevamento Sesto Numero di piante	Supe. coltivata (Ha,Aa,Ca)	Data Inizio Coltivazione	Semina: Epoca Tipo		Potenzialità irrigua	Presenza strutture aziendali (* Criterio di mantenimento delle superfici	Quota (m. s.l.m.) Pendenza (%)
		Part.	Sub.					Colt. Princ.	Rotaz. Colt.			
46)	IT01/05595280727/AAA29	ALTAMURA	205	420 = OLIVO 006 = DA OLIO 000 000 017 = CORATINA		00,04,10				NO	9	0
			00184					NO	N.D.			
47)	IT01/05595280727/AAA29	ALTAMURA	205	420 = OLIVO 006 = DA OLIO 000 000 017 = CORATINA		00,14,28				NO	9	0
			00184					NO	N.D.			
48)	IT01/05595280727/AAA29	ALTAMURA	205	214 = SUPERFICI AGRICOLE RITIRATE DALLA PRODUZIONE 000 048 = TERRENO COPERTO DA VEGETAZIONE SPONTANEA 037 = COPERTURA VEGETALE SPONTANEA 000		00,00,07	11/11/2020		Epoca: autunno vermina Tipo: SU SODO	NO	9	0
			00184				10/11/2021	NO	Seminativo			
49)	IT01/05595280727/AAA41	ALTAMURA	209	079 = VECCE 011 = FAVE, SEMI, GRANELLA 000 000 000		00,69,69	11/11/2020		Epoca: autunno vermina Tipo: SU SODO	NO	9	0
			00337				10/11/2021	NO	Seminativo			
50)	IT01/05595280727/AAA47	ALTAMURA	210	002 = GRANO (FRUMENTO) DURO 011 = FAVE, SEMI, GRANELLA 000 000 000		04,20,36	11/11/2020		Epoca: autunno vermina Tipo: SU SODO	NO	9	0
			00158				15/03/2021	NO	Seminativo			
51)	IT01/05595280727/AAA47	ALTAMURA	210	002 = GRANO (FRUMENTO) DURO 011 = FAVE, SEMI, GRANELLA 000 000 000		04,20,36	16/03/2021		Epoca: primavera estiva Tipo: SU SODO	NO	9	0
			00158				10/11/2021	NO	Seminativo			
52)	IT01/05595280727/AAA47	ALTAMURA	210	002 = GRANO (FRUMENTO) DURO 011 = FAVE, SEMI, GRANELLA 000 000 000		01,08,84	11/11/2020		Epoca: autunno vermina Tipo: SU SODO	NO	9	0
			00161				15/03/2021	NO	Seminativo			
53)	IT01/05595280727/AAA47	ALTAMURA	210	002 = GRANO (FRUMENTO) DURO 011 = FAVE, SEMI, GRANELLA 000 000 000		01,08,84	16/03/2021		Epoca: primavera estiva Tipo: SU SODO	NO	9	0
			00161				10/11/2021	NO	Seminativo			
54)	IT01/05595280727/AAA47	ALTAMURA	210	002 = GRANO (FRUMENTO) DURO 011 = FAVE, SEMI, GRANELLA 000 000 000		01,55,67	16/03/2021		Epoca: primavera estiva Tipo: TRADIZIONALE	NO	9	0
			00168				10/11/2021	NO	Seminativo			
55)	IT01/05595280727/AAA46	ALTAMURA	216	079 = VECCE 011 = FAVE, SEMI, GRANELLA 000 000 000		00,38,31	11/11/2020		Epoca: autunno vermina Tipo: SU SODO	NO	9	5
			00143				10/11/2021	NO	Seminativo			
56)	IT01/05595280727/AAA46	ALTAMURA	216	420 = OLIVO 006 = DA OLIO 000 000 017 = CORATINA		00,00,02				NO	9	8
			00144					NO	N.D.			
57)	IT01/05595280727/AAA46	ALTAMURA	216	420 = OLIVO 006 = DA OLIO 000 000 017 = CORATINA		00,00,07				NO	9	8
			00144					NO	N.D.			
58)	IT01/05595280727/AAA46	ALTAMURA	216	079 = VECCE 011 = FAVE, SEMI, GRANELLA 000 000 000		00,52,15	11/11/2020		Epoca: autunno vermina Tipo: SU SODO	NO	9	8
			00144				10/11/2021	NO	Seminativo			

ISOLA	Comune	Sez.	Fog.	Occupazione del suolo - Destinazione d'uso - Uso - Qualità - Varietà	Impianto arboreo: Anno di impianto Allevamento Sesto Numero di piante	Supe. coltivata (Ha,Aa,Ca)	Data Inizio Coltivazione	Semina: Epoca Tipo		Potenzialità irrigua	Presenza strutture aziendali (* Criterio di mantenimento delle superfici	Quota (m. s.l.m.) Pendenza (%)
		Part.	Sub.					Colt. Princ.	Rotaz. Colt.			
59)	IT01/05595280727/AAA28	ALTAMURA	221	420 = OLIVO 000 000 000		00,00,51				NO	9	0
			00012						NO	N.D.		
60)	IT01/05595280727/AAA28	ALTAMURA	221	420 = OLIVO 000 000 000		00,02,49				NO	9	0
			00012						NO	N.D.		
61)	IT01/05595280727/AAA28	ALTAMURA	221	079 = VECCO 011 = FAVE, SEMI, GRANELLA 000 000 000		00,40,67	11/11/2020	Epoca: autunno vernina Tipo: SU SODO		NO	9	0
			00012				10/11/2021	NO	Seminativo			
62)	IT01/05595280727/AAA28	ALTAMURA	221	079 = VECCO 011 = FAVE, SEMI, GRANELLA 000 000 000		00,05,46	11/11/2020	Epoca: autunno vernina Tipo: SU SODO		NO	9	0
			00020				10/11/2021	NO	Seminativo			
63)	IT01/05595280727/AAA28	ALTAMURA	221	079 = VECCO 011 = FAVE, SEMI, GRANELLA 000 000 000		00,10,60	11/11/2020	Epoca: autunno vernina Tipo: SU SODO		NO	9	0
			00021				10/11/2021	NO	Seminativo			
64)	IT01/05595280727/AAA28	ALTAMURA	221	079 = VECCO 011 = FAVE, SEMI, GRANELLA 000 000 000		00,20,93	11/11/2020	Epoca: autunno vernina Tipo: SU SODO		NO	9	0
			00449				10/11/2021	NO	Seminativo			
65)	IT01/05595280727/AAA01	ALTAMURA	233	651 = COLTIVAZIONI ARBOREE SPECIALIZZATE 000 000 000		00,09,71				NO	9	1
			00019									
66)	IT01/05595280727/AAA01	ALTAMURA	233	079 = VECCO 011 = FAVE, SEMI, GRANELLA 000 000 000		00,10,94	11/11/2020	Epoca: autunno vernina Tipo: SU SODO		NO	9	1
			00019				10/11/2021	NO	Seminativo			
67)	IT01/05595280727/AAA01	ALTAMURA	233	079 = VECCO 011 = FAVE, SEMI, GRANELLA 000 000 000		00,30,43	11/11/2020	Epoca: autunno vernina Tipo: SU SODO		NO	9	1
			00032				10/11/2021	NO	Seminativo			
68)	IT01/05595280727/AAA01	ALTAMURA	233	651 = COLTIVAZIONI ARBOREE SPECIALIZZATE 000 000 000		00,00,13				NO	9	1
			00048							N.D.		
69)	IT01/05595280727/AAA01	ALTAMURA	233	079 = VECCO 011 = FAVE, SEMI, GRANELLA 000 000 000		05,48,24	11/11/2020	Epoca: autunno vernina Tipo: SU SODO		NO	9	1
			00048				10/11/2021	NO	Seminativo			
70)	IT01/05595280727/AAA01	ALTAMURA	233	079 = VECCO 011 = FAVE, SEMI, GRANELLA 000 000 000		00,04,84	11/11/2020	Epoca: autunno vernina Tipo: SU SODO		NO	9	1
			00484				10/11/2021	NO	Seminativo			
71)	IT01/05595280727/AAA01	ALTAMURA	233	079 = VECCO 011 = FAVE, SEMI, GRANELLA 000 000 000		06,78,43	11/11/2020	Epoca: autunno vernina Tipo: SU SODO		NO	9	2
			00627				10/11/2021	NO	Seminativo			

ISOLA	Comune	Sez.	Fog.	Occupazione del suolo - Destinazione d'uso - Usi - Qualità - Varietà	Impianto arboreo: Anno di impianto Allevamento Sesto Numero di piante	Supe. coltivata (Ha,Aa,Ca)	Data Inizio Coltivazione	Semina: Epoca Tipo		Potenzialità irrigua	Presenza strutture aziendali (* Criterio di mantenimento delle superfici)	Quota (m. s.l.m.) Pendenza (%)
		Part.	Sub.				Data Fine Coltivazione	Colt. Princ.	Rotaz. Colt.			
72)	IT01/05595280727/AAA01	ALTAMURA	00629	233	079 = VECCE 011 = FAVE, SEMI, GRANELLA 000 000 000	00,19,35	11/11/2020	Epoca: autunno vernina Tipo: SU SODO		NO	9	2
73)	IT01/05595280727/AAA01	ALTAMURA	00631	233	079 = VECCE 011 = FAVE, SEMI, GRANELLA 000 000 000	02,74,03	11/11/2020	Epoca: autunno vernina Tipo: SU SODO		NO	9	1
74)	IT01/05595280727/AAA01	ALTAMURA	00631	233	156 = USO NON AGRICOLO - ALTRO 000 018 = MACERI, FONTANILI E RISORGIVE 000 000	00,00,96		NO	N.D.			1
75)	IT01/05595280727/AAA01	ALTAMURA	00631	233	780 = USO NON AGRICOLO - TARE 000 000 000 000	00,00,01		NO	N.D.			1
76)	IT01/05595280727/AAA01	ALTAMURA	00634	233	079 = VECCE 011 = FAVE, SEMI, GRANELLA 000 000 000	00,91,05	11/11/2020	Epoca: autunno vernina Tipo: SU SODO		NO	9	2
77)	IT01/05595280727/AAA01	ALTAMURA	00634	233	780 = USO NON AGRICOLO - TARE 000 000 000 000	00,01,06		NO	N.D.			2
78)	IT01/05595280727/AAA18	ALTAMURA	00047	262	214 = SUPERFICI AGRICOLE RITIRATE DALLA PRODUZIONE 000 048 = TERRENO COPERTO DA VEGETAZIONE SPONTANEA 037 = COPERTURA VEGETALE SPONTANEA 000	00,00,08	11/11/2020	Tipo: TRADIZIONALE		NO	9	1
79)	IT01/05595280727/AAA18	ALTAMURA	00047	262	800 = ERBAIO 002 = DA FORAGGIO 050 = ANNUALE - NON PERMANENTE 044 = MISTO 000	01,37,14	11/11/2020	Epoca: autunno vernina Tipo: SU SODO		NO	9	1
80)	IT01/05595280727/AAA18	ALTAMURA	00162	262	214 = SUPERFICI AGRICOLE RITIRATE DALLA PRODUZIONE 000 048 = TERRENO COPERTO DA VEGETAZIONE SPONTANEA 037 = COPERTURA VEGETALE SPONTANEA 000	00,00,02	11/11/2020	Tipo: TRADIZIONALE		NO	9	0
81)	IT01/05595280727/AAA18	ALTAMURA	00162	262	800 = ERBAIO 002 = DA FORAGGIO 050 = ANNUALE - NON PERMANENTE 044 = MISTO 000	00,02,30	11/11/2020	Epoca: autunno vernina Tipo: SU SODO		NO	9	0
82)	IT01/05595280727/AAA18	ALTAMURA	00162	262	800 = ERBAIO 002 = DA FORAGGIO 050 = ANNUALE - NON PERMANENTE 044 = MISTO 000	02,64,10	11/11/2020	Epoca: autunno vernina Tipo: SU SODO		NO	9	0
83)	IT01/05595280727/AAA18	ALTAMURA	00163	262	420 = OLIVO 006 = DA OLIO 000 000 017 = CORATINA	00,00,10		NO	N.D.		9	0
84)	IT01/05595280727/AAA18	ALTAMURA	00163	262	410 = VITE 000 000 000	00,00,31		NO	N.D.		9	0

ISOLA	Comune	Sez.	Fog.	Occupazione del suolo - Destinazione d'uso - Uso - Qualità - Varietà	Impianto arboreo: Anno di impianto Allevamento Sesto Numero di piante	Supe. coltivata (Ha,Aa,Ca)	Data Inizio Coltivazione	Semina: Epoca Tipo		Potenzialità irrigua	Presenza strutture aziendali	Quota (m. s.l.m.)
		Part.	Sub.				Data Fine Coltivazione	Colt. Princ.	Rotaz. Colt.			
85)	IT01/05595280727/AAA18	ALTAMURA	00163	262 651 = COLTIVAZIONI ARBOREE SPECIALIZZATE 000 000 000		00,00,39				NO	9	0
86)	IT01/05595280727/AAA18	ALTAMURA	00163	262 420 = OLIVO 006 = DA OLIO 000 000 000		00,00,04	11/11/2020			NO	9	0
87)	IT01/05595280727/AAA18	ALTAMURA	00163	262 800 = ERBAIO 002 = DA FORAGGIO 050 = ANNUALE - NON PERMANENTE 044 = MISTO 000		01,55,40	11/11/2020	Epoca: autunno vernina Tipo: SU SODO		NO	9	0
88)	IT01/05595280727/AAA19	ALTAMURA	00164	262 800 = ERBAIO 002 = DA FORAGGIO 050 = ANNUALE - NON PERMANENTE 044 = MISTO 000		00,02,00	11/11/2020	Epoca: autunno vernina Tipo: SU SODO		NO	9	1
89)	IT01/05595280727/AAA18	ALTAMURA	00187	262 420 = OLIVO 006 = DA OLIO 000 000 017 = CORATINA		00,02,46				NO	9	0
90)	IT01/05595280727/AAA18	ALTAMURA	00187	262 410 = VITE 000 000 000 000		00,10,97				NO	9	0
91)	IT01/05595280727/AAA18	ALTAMURA	00187	262 420 = OLIVO 006 = DA OLIO 000 000 017 = CORATINA		00,00,50	11/11/2020			NO	9	0
92)	IT01/05595280727/AAA18	ALTAMURA	00187	262 800 = ERBAIO 002 = DA FORAGGIO 050 = ANNUALE - NON PERMANENTE 044 = MISTO 000		00,13,35	11/11/2020	Epoca: autunno vernina Tipo: SU SODO		NO	9	0
93)	IT01/05595280727/AAA18	ALTAMURA	00206	262 800 = ERBAIO 002 = DA FORAGGIO 050 = ANNUALE - NON PERMANENTE 044 = MISTO 000		00,32,58	11/11/2020	Epoca: autunno vernina Tipo: SU SODO		NO	9	1
94)	IT01/05595280727/AAA44	ALTAMURA	00015	267 063 = PASCOLO POLIFITA CON ROCCIA AFFIORANTE TARA 20% 002 = DA FORAGGIO 009 = PASCOLO MAGRO NON AVVICENDATO PER ALMENO 5 ANNI - PERMANENTE 000 000		00,05,10				NO	8	2
95)	IT01/05595280727/AAA44	ALTAMURA	00015	267 002 = GRANO (FRUMENTO) DURO 011 = FAVE, SEMI, GRANELLA 000 000 000		00,72,09	11/11/2020	Epoca: autunno vernina Tipo: SU SODO		NO	9	2
96)	IT01/05595280727/AAA44	ALTAMURA	00020	267 002 = GRANO (FRUMENTO) DURO 011 = FAVE, SEMI, GRANELLA 000 000 000		02,89,71	11/11/2020	Epoca: autunno vernina Tipo: SU SODO		NO	9	1
97)	IT01/05595280727/AAA44	ALTAMURA	00020	267 156 = USO NON AGRICOLO - ALTRO 000 018 = MACERI, FONTANILI E RISORGIVE 000 000		00,04,56				NO		1

ISOLA	Comune	Sez.	Fog.	Occupazione del suolo - Destinazione d'uso - Uso - Qualità - Varietà	Impianto arboreo: Anno di impianto Allevamento Sesto Numero di piante	Supe. coltivata (Ha,Aa,Ca)	Data Inizio Coltivazione	Semina: Epoca Tipo		Potenzialità irrigua	Presenza strutture aziendali (* Criterio di mantenimento delle superfici	Quota (m. s.l.m.) Pendenza (%)
		Part.	Sub.				Data Fine Coltivazione	Colt. Princ.	Rotaz. Colt.			
98)	ALTAMURA	00025	267	002 = GRANO (FRUMENTO) DURO 011 = FAVE, SEMI, GRANELLA 000 000 000		13,03,53	11/11/2020	Epoca: autunno vernina Tipo: SU SODO		NO	9	2
99)	ALTAMURA	00031	272	063 = PASCOLO POLIFITA CON ROCCIA AFFIORANTE TARA 20% 002 = DA FORAGGIO 009 = PASCOLO MAGRO NON AVVICENDATO PER ALMENO 5 ANNI - PERMANENTE 000 000		00,02,11		NO	N.D.		8	5
100)	ALTAMURA	00031	272	079 = VECCE 011 = FAVE, SEMI, GRANELLA 000 000 000		00,05,16	11/11/2020	Epoca: autunno vernina Tipo: SU SODO		NO	9	5
101)	ALTAMURA	00032	272	063 = PASCOLO POLIFITA CON ROCCIA AFFIORANTE TARA 20% 002 = DA FORAGGIO 009 = PASCOLO MAGRO NON AVVICENDATO PER ALMENO 5 ANNI - PERMANENTE 000 000		00,02,08		NO	N.D.		8	4
102)	ALTAMURA	00032	272	079 = VECCE 011 = FAVE, SEMI, GRANELLA 000 000 000		00,19,83	11/11/2020	Epoca: autunno vernina Tipo: SU SODO		NO	9	4
103)	ALTAMURA	00033	272	079 = VECCE 011 = FAVE, SEMI, GRANELLA 000 000 000		00,39,07	11/11/2020	Epoca: autunno vernina Tipo: SU SODO		NO	9	2
104)	ALTAMURA	00035	272	063 = PASCOLO POLIFITA CON ROCCIA AFFIORANTE TARA 20% 002 = DA FORAGGIO 009 = PASCOLO MAGRO NON AVVICENDATO PER ALMENO 5 ANNI - PERMANENTE 000 000		00,08,75		NO	N.D.		8	6
105)	ALTAMURA	00035	272	214 = SUPERFICI AGRICOLE RITIRATE DALLA PRODUZIONE 000 048 = TERRENO COPERTO DA VEGETAZIONE SPONTANEA 037 = COPERTURA VEGETALE SPONTANEA 000		00,00,19	11/11/2020	Tipo: TRADIZIONALE		NO	9	6
106)	BANZI	00018	17	575 = FAVE, FAVINO E FAVETTE 011 = FAVE, SEMI, GRANELLA 000 000 000		01,99,53	11/11/2020	Epoca: autunno vernina Tipo: TRADIZIONALE		NO	9	13
107)	BANZI	00067	17	650 = BOSCO 000 000 000 000		00,00,91		NO	N.D.			12
108)	BANZI	00067	17	575 = FAVE, FAVINO E FAVETTE 011 = FAVE, SEMI, GRANELLA 000 000 000		00,00,01	11/11/2020	Epoca: autunno vernina Tipo: TRADIZIONALE		NO	9	12
109)	BANZI	00067	17	575 = FAVE, FAVINO E FAVETTE 011 = FAVE, SEMI, GRANELLA 000 000 000		00,00,07	11/11/2020	Epoca: autunno vernina Tipo: TRADIZIONALE		NO	9	12
110)	BANZI	00067	17	575 = FAVE, FAVINO E FAVETTE 011 = FAVE, SEMI, GRANELLA 000 000 000		00,00,79	11/11/2020	Epoca: autunno vernina Tipo: TRADIZIONALE		NO	9	12

ISOLA	Comune	Sez.	Fog.	Occupazione del suolo - Destinazione d'uso - Uso - Qualità - Varietà	Impianto arboreo: Anno di impianto Allevamento Sesto Numero di piante	Supe. coltivata (Ha,Aa,Ca)	Data Inizio Coltivazione	Semina: Epoca Tipo		Potenzialità irrigua	Presenza strutture aziendali (* Criterio di mantenimento delle superfici)	Quota (m. s.l.m.) Pendenza (%)
		Part.	Sub.				Data Fine Coltivazione	Colt. Princ.	Rotaz. Colt.			
111)	IT01/05595280727/AAA37	BANZI	17	575 = FAVE, FAVINO E FAVETTE 011 = FAVE, SEMI, GRANELLA 000 000 000		00,02,06	11/11/2020	Epoca: autunno vernina Tipo: TRADIZIONALE		NO		12
			00067				10/11/2021	NO	Seminativo		9	
112)	IT01/05595280727/AAA37	BANZI	17	575 = FAVE, FAVINO E FAVETTE 011 = FAVE, SEMI, GRANELLA 000 000 000		31,52,94	11/11/2020	Epoca: autunno vernina Tipo: TRADIZIONALE		NO		12
			00067				10/11/2021	NO	Seminativo		9	
113)	IT01/05595280727/AAA37	BANZI	17	788 = SIEPI E FASCE ALBERATE 000 000 000		00,00,28						12
			00067					NO	N.D.			
114)	IT01/05595280727/AAA37	BANZI	17	788 = SIEPI E FASCE ALBERATE 000 000 000		00,00,58						12
			00067					NO	N.D.			
115)	IT01/05595280727/AAA37	BANZI	17	788 = SIEPI E FASCE ALBERATE 000 000 000		00,10,84						12
			00067					NO	N.D.			
116)	IT01/05595280727/AAA04	BANZI	18	575 = FAVE, FAVINO E FAVETTE 011 = FAVE, SEMI, GRANELLA 000 000 000		04,00,34	11/11/2020	Epoca: autunno vernina Tipo: TRADIZIONALE		NO		10
			00046				10/11/2021	NO	Seminativo		9	
117)	IT01/05595280727/AAA04	BANZI	18	780 = USO NON AGRICOLO - TARE 000 000 000		00,13,08						10
			00046					NO	N.D.			
118)	IT01/05595280727/AAA42	BANZI	18	575 = FAVE, FAVINO E FAVETTE 011 = FAVE, SEMI, GRANELLA 000 000 000		00,03,19	11/11/2020	Epoca: autunno vernina Tipo: TRADIZIONALE		NO		16
			00047				10/11/2021	NO	Seminativo		9	
119)	IT01/05595280727/AAA42	BANZI	18	575 = FAVE, FAVINO E FAVETTE 011 = FAVE, SEMI, GRANELLA 000 000 000		09,03,77	11/11/2020	Epoca: autunno vernina Tipo: TRADIZIONALE		NO		16
			00047				10/11/2021	NO	Seminativo		9	
120)	IT01/05595280727/AAA42	BANZI	18	650 = BOSCO 000 000 000		00,03,03						16
			00068					NO	N.D.			
121)	IT01/05595280727/AAA42	BANZI	18	575 = FAVE, FAVINO E FAVETTE 111 = FAVE, SEMI, GRANELLA - EFA - AREA DI INTERESSE ECOLOGICO - COLTURE AZOTOFISSATRICI 000 000 000		00,60,13	11/11/2020	Epoca: autunno vernina Tipo: TRADIZIONALE		NO		16
			00068				10/11/2021	NO	Seminativo		9	
122)	IT01/05595280727/AAA42	BANZI	18	780 = USO NON AGRICOLO - TARE 000 000 000		00,00,50						16
			00068					NO	N.D.			
123)	IT01/05595280727/AAA42	BANZI	18	575 = FAVE, FAVINO E FAVETTE 011 = FAVE, SEMI, GRANELLA 000 000 000		00,07,31	11/11/2020	Epoca: autunno vernina Tipo: TRADIZIONALE		NO		22
			00069				10/11/2021	NO	Seminativo		9	

ISOLA	Comune	Sez.	Fog.	Occupazione del suolo - Destinazione d'uso - Uso - Qualità - Varietà	Impianto arboreo: Anno di impianto Allevamento Sesto Numero di piante	Supe. coltivata (Ha,Aa,Ca)	Data Inizio Coltivazione	Semina: Epoca Tipo		Potenzialità irrigua	Presenza strutture aziendali (* Criterio di mantenimento delle superfici	Quota (m. s.l.m.) Pendenza (%)
		Part.	Sub.				Data Fine Coltivazione	Colt. Princ.	Rotaz. Colt.			
124)	IT01/05595280727/AAA42	BANZI	18	575 = FAVE, FAVINO E FAVETTE 111 = FAVE, SEMI, GRANELLA - EFA - AREA DI INTERESSE ECOLOGICO - COLTURE AZOTOFISSATRICI 000 000 000		19,72,65	11/11/2020	Epoca: autunno vernina Tipo: TRADIZIONALE		NO		
			00072				10/11/2021	NO	Seminativo		9	13
125)	IT01/05595280727/AAA42	BANZI	18	575 = FAVE, FAVINO E FAVETTE 011 = FAVE, SEMI, GRANELLA 000 000 000		00,05,64	11/11/2020	Epoca: autunno vernina Tipo: TRADIZIONALE		NO		
			00072				10/11/2021	NO	Seminativo		9	13
126)	IT01/05595280727/AAA42	BANZI	18	156 = USO NON AGRICOLO - ALTRO 000 018 = MACERI, FONTANILI E RISORGIVE 000 000		00,00,62				NO	N.D.	13
			00072									
127)	IT01/05595280727/AAA42	BANZI	18	156 = USO NON AGRICOLO - ALTRO 000 018 = MACERI, FONTANILI E RISORGIVE 000 000		00,02,17				NO	N.D.	13
			00072									
128)	IT01/05595280727/AAA42	BANZI	18	786 = FOSSATI E CANALI 000 000 000 000		00,01,53				NO	N.D.	13
			00072									
129)	IT01/05595280727/AAA42	BANZI	18	786 = FOSSATI E CANALI 000 000 000 000		00,02,67				NO	N.D.	13
			00072									
130)	IT01/05595280727/AAA42	BANZI	18	786 = FOSSATI E CANALI 000 000 000 000		00,03,40				NO	N.D.	13
			00072									
131)	IT01/05595280727/AAA42	BANZI	18	780 = USO NON AGRICOLO - TARE 000 000 000 000		00,01,18				NO	N.D.	13
			00072									
132)	IT01/05595280727/AAA42	BANZI	18	780 = USO NON AGRICOLO - TARE 000 000 000 000		00,02,21				NO	N.D.	13
			00072									
133)	IT01/05595280727/AAA42	BANZI	18	780 = USO NON AGRICOLO - TARE 000 000 000 000		00,04,08				NO	N.D.	13
			00072									
134)	IT01/05595280727/AAA42	BANZI	18	780 = USO NON AGRICOLO - TARE 000 000 000 000		00,15,38				NO	N.D.	13
			00072									
135)	IT01/05595280727/AAA42	BANZI	18	575 = FAVE, FAVINO E FAVETTE 011 = FAVE, SEMI, GRANELLA 000 000 000		00,06,60	11/11/2020	Epoca: autunno vernina Tipo: TRADIZIONALE		NO		
			00109				10/11/2021	NO	Seminativo		9	11
136)	IT01/05595280727/AAA42	BANZI	18	575 = FAVE, FAVINO E FAVETTE 011 = FAVE, SEMI, GRANELLA 000 000 000		00,09,21	11/11/2020	Epoca: autunno vernina Tipo: TRADIZIONALE		NO		
			00110				10/11/2021	NO	Seminativo		9	10

ISOLA	Comune	Sez.	Fog.	Occupazione del suolo - Destinazione d'uso - Uso - Qualità - Varietà	Impianto arboreo: Anno di impianto Allevamento Sesto Numero di piante	Supe. coltivata (Ha,Aa,Ca)	Data Inizio Coltivazione	Semina: Epoca Tipo		Potenzialità irrigua	Presenza strutture aziendali (* Criterio di mantenimento delle superfici	Quota (m. s.l.m.) Pendenza (%)
		Part.	Sub.				Data Fine Coltivazione	Colt. Princ.	Rotaz. Colt.			
137)	IT01/05595280727/AAA42	BANZI	18	00111	575 = FAVE, FAVINO E FAVETTE 011 = FAVE, SEMI, GRANELLA 000 000 000	00,15,85	11/11/2020 10/11/2021	Epoca: autunno vernina Tipo: TRADIZIONALE	NO	9	15	
138)	IT01/05595280727/AAA42	BANZI	18	00111	780 = USO NON AGRICOLO - TARE 000 000 000	00,00,12		NO	N.D.		15	
139)	IT01/05595280727/AAA42	BANZI	18	00112	650 = BOSCO 000 000 000	00,03,92		NO	N.D.		17	
140)	IT01/05595280727/AAA42	BANZI	18	00112	575 = FAVE, FAVINO E FAVETTE 011 = FAVE, SEMI, GRANELLA 000 000 000	01,03,14	11/11/2020 10/11/2021	Epoca: autunno vernina Tipo: TRADIZIONALE	NO	9	17	
141)	IT01/05595280727/AAA42	BANZI	18	00112	780 = USO NON AGRICOLO - TARE 000 000 000	00,04,95		NO	N.D.		17	
142)	IT01/05595280727/AAA04	BANZI	18	00113	575 = FAVE, FAVINO E FAVETTE 011 = FAVE, SEMI, GRANELLA 000 000 000	00,06,32	11/11/2020 10/11/2021	Epoca: autunno vernina Tipo: TRADIZIONALE	NO	9	13	
143)	IT01/05595280727/AAA04	BANZI	18	00114	575 = FAVE, FAVINO E FAVETTE 011 = FAVE, SEMI, GRANELLA 000 000 000	00,05,01	11/11/2020 10/11/2021	Epoca: autunno vernina Tipo: TRADIZIONALE	NO	9	13	
144)	IT01/05595280727/AAA45	GINOSA	135	00010	002 = GRANO (FRUMENTO) DURO 011 = FAVE, SEMI, GRANELLA 000 000 000	02,87,47	11/11/2020 10/11/2021	Epoca: autunno vernina Tipo: SU SODO	NO	9	1	
145)	IT01/05595280727/AAA45	GINOSA	135	00010	002 = GRANO (FRUMENTO) DURO 011 = FAVE, SEMI, GRANELLA 000 000 000	03,37,86	11/11/2020 10/11/2021	Epoca: autunno vernina Tipo: SU SODO	NO	9	1	
146)	IT01/05595280727/AAA45	GINOSA	135	00010	780 = USO NON AGRICOLO - TARE 000 000 000	00,00,09		NO	N.D.		1	
147)	IT01/05595280727/AAA45	GINOSA	135	00010	780 = USO NON AGRICOLO - TARE 000 000 000	00,00,97		NO	N.D.		1	
148)	IT01/05595280727/AAA45	GINOSA	135	00010	780 = USO NON AGRICOLO - TARE 000 000 000	00,02,73		NO	N.D.		1	
149)	IT01/05595280727/AAA45	GINOSA	135	00010	780 = USO NON AGRICOLO - TARE 000 000 000	00,04,87		NO	N.D.		1	

ISOLA	Comune	Sez.	Fog.	Occupazione del suolo - Destinazione d'uso - Uso - Qualità - Varietà	Impianto arboreo: Anno di impianto Allevamento Sesto Numero di piante	Supe. coltivata (Ha,Aa,Ca)	Data Inizio Coltivazione	Semina: Epoca Tipo		Potenzialità irrigua	Presenza strutture aziendali	Quota (m. s.l.m.)
		Part.	Sub.				Data Fine Coltivazione	Colt. Princ.	Rotaz. Colt.	Tipologia impianto di irrigazione	(*) Criterio di mantenimento delle superfici	Pendenza (%)
150)	IT01/05595280727/AAA45	GINOSA	135	201 = ARANCIO 000 000 000 000		00,37,16				NO	9	1
151)	IT01/05595280727/AAA45	GINOSA	135	002 = GRANO (FRUMENTO) DURO 011 = FAVE, SEMI, GRANELLA 000 000 000		00,08,52	11/11/2020	Epoca: autunno vernina Tipo: SU SODO		NO	9	1
152)	IT01/05595280727/AAA45	GINOSA	135	002 = GRANO (FRUMENTO) DURO 011 = FAVE, SEMI, GRANELLA 000 000 000		03,14,44	11/11/2020	Epoca: autunno vernina Tipo: SU SODO		NO	9	1
153)	IT01/05595280727/AAA45	GINOSA	135	780 = USO NON AGRICOLO - TARE 000 000 000 000		00,00,77				NO		1
154)	IT01/05595280727/AAA45	GINOSA	135	780 = USO NON AGRICOLO - TARE 000 000 000 000		00,04,39				NO		1
155)	IT01/05595280727/AAA45	GINOSA	135	780 = USO NON AGRICOLO - TARE 000 000 000 000		00,07,52				NO		1
156)	IT01/05595280727/AAA45	GINOSA	135	002 = GRANO (FRUMENTO) DURO 011 = FAVE, SEMI, GRANELLA 000 000 000		03,93,72	11/11/2020	Epoca: autunno vernina Tipo: SU SODO		NO	9	1
157)	IT01/05595280727/AAA45	GINOSA	135	002 = GRANO (FRUMENTO) DURO 011 = FAVE, SEMI, GRANELLA 000 000 000		01,50,91	11/11/2020	Epoca: autunno vernina Tipo: SU SODO		NO	9	1
158)	IT01/05595280727/AAA45	GINOSA	135	780 = USO NON AGRICOLO - TARE 000 000 000 000		00,00,09				NO		1
159)	IT01/05595280727/AAA45	GINOSA	135	002 = GRANO (FRUMENTO) DURO 011 = FAVE, SEMI, GRANELLA 000 000 000		00,01,68	11/11/2020	Epoca: autunno vernina Tipo: SU SODO		NO	9	1
160)	IT01/05595280727/AAA45	GINOSA	135	002 = GRANO (FRUMENTO) DURO 011 = FAVE, SEMI, GRANELLA 000 000 000		02,04,56	11/11/2020	Epoca: autunno vernina Tipo: SU SODO		NO	9	1
161)	IT01/05595280727/AAA45	GINOSA	135	780 = USO NON AGRICOLO - TARE 000 000 000 000		00,03,56				NO		1
162)	IT01/05595280727/AAA45	GINOSA	135	780 = USO NON AGRICOLO - TARE 000 000 000 000		00,03,64				NO		1

ISOLA	Comune	Sez.	Fog.	Occupazione del suolo - Destinazione d'uso - Uso - Qualità - Varietà	Impianto arboreo: Anno di impianto Allevamento Sesto Numero di piante	Supe. coltivata (Ha,Aa,Ca)	Data Inizio Coltivazione	Semina: Epoca Tipo		Potenzialità irrigua	Presenza strutture aziendali (* Criterio di mantenimento delle superfici	Quota (m. s.l.m.) Pendenza (%)
		Part.	Sub.					Colt. Princ.	Rotaz. Colt.			
163)	GINOSA	00069	135	780 = USO NON AGRICOLO - TARE 000 000 000 000		00,04,06				NO	N.D.	1
164)	GINOSA	00070	135	002 = GRANO (FRUMENTO) DURO 011 = FAVE, SEMI, GRANELLA 000 000 000		00,04,59	11/11/2020	Epoca: autunno vermina Tipo: SU SODO		NO		0
165)	GINOSA	00070	135	780 = USO NON AGRICOLO - TARE 000 000 000 000		00,00,15				NO	N.D.	0
166)	GINOSA	00191	135	002 = GRANO (FRUMENTO) DURO 011 = FAVE, SEMI, GRANELLA 000 000 000		00,42,63	11/11/2020	Epoca: autunno vermina Tipo: SU SODO		NO		0
167)	GINOSA	00273	135	201 = ARANCIO 000 000 000 000		00,00,04				NO	N.D.	1
168)	GINOSA	00273	135	002 = GRANO (FRUMENTO) DURO 011 = FAVE, SEMI, GRANELLA 000 000 000		04,66,19	11/11/2020	Epoca: autunno vermina Tipo: SU SODO		NO		1
169)	GINOSA	00273	135	780 = USO NON AGRICOLO - TARE 000 000 000 000		00,00,05				NO	N.D.	1
170)	GINOSA	00273	135	780 = USO NON AGRICOLO - TARE 000 000 000 000		00,00,53				NO	N.D.	1
171)	GINOSA	00273	135	780 = USO NON AGRICOLO - TARE 000 000 000 000		00,02,03				NO	N.D.	1
172)	GINOSA	00274	135	002 = GRANO (FRUMENTO) DURO 011 = FAVE, SEMI, GRANELLA 000 000 000		00,02,35	11/11/2020	Epoca: autunno vermina Tipo: SU SODO		NO		1
173)	GINOSA	00274	135	002 = GRANO (FRUMENTO) DURO 011 = FAVE, SEMI, GRANELLA 000 000 000		05,74,37	11/11/2020	Epoca: autunno vermina Tipo: SU SODO		NO		1
174)	GINOSA	00352	135	002 = GRANO (FRUMENTO) DURO 011 = FAVE, SEMI, GRANELLA 000 000 000		00,01,52	11/11/2020	Epoca: autunno vermina Tipo: SU SODO		NO		0
175)	GINOSA	00352	135	002 = GRANO (FRUMENTO) DURO 011 = FAVE, SEMI, GRANELLA 000 000 000		00,45,63	11/11/2020	Epoca: autunno vermina Tipo: SU SODO		NO		0

ISOLA	Comune	Sez.	Fog.	Occupazione del suolo - Destinazione d'uso - Usi - Qualità - Varietà	Impianto arboreo: Anno di impianto Allevamento Sesto Numero di piante	Supe. coltivata (Ha,Aa,Ca)	Data Inizio Coltivazione	Semina: Epoca Tipo		Potenzialità irrigua	Presenza strutture aziendali	Quota (m. s.l.m.)
		Part.	Sub.					Colt. Princ.	Rotaz. Colt.			
176)	GINOSA	00352	135	780 = USO NON AGRICOLO - TARE 000 000 000 000		00,00,91			NO	N.D.		0
177)	GINOSA	00008	136	002 = GRANO (FRUMENTO) DURO 011 = FAVE, SEMI, GRANELLA 000 000 000		03,96,28	11/11/2020	Epoca: autunno vernina Tipo: SU SODO	NO		9	0
178)	GINOSA	00008	136	780 = USO NON AGRICOLO - TARE 000 000 000 000		00,17,24			NO	N.D.		0
179)	GINOSA	00349	137	002 = GRANO (FRUMENTO) DURO 011 = FAVE, SEMI, GRANELLA 000 000 000		04,99,10	11/11/2020	Epoca: autunno vernina Tipo: SU SODO	NO		9	0
180)	GINOSA	00350	137	002 = GRANO (FRUMENTO) DURO 011 = FAVE, SEMI, GRANELLA 000 000 000		02,33,62	11/11/2020	Epoca: autunno vernina Tipo: SU SODO	NO		9	0
181)	GINOSA	00352	137	002 = GRANO (FRUMENTO) DURO 011 = FAVE, SEMI, GRANELLA 000 000 000		00,00,01	11/11/2020	Epoca: autunno vernina Tipo: SU SODO	NO		9	0
182)	GINOSA	00352	137	002 = GRANO (FRUMENTO) DURO 011 = FAVE, SEMI, GRANELLA 000 000 000		00,00,62	11/11/2020	Epoca: autunno vernina Tipo: SU SODO	NO		9	0
183)	GINOSA	00352	137	002 = GRANO (FRUMENTO) DURO 011 = FAVE, SEMI, GRANELLA 000 000 000		03,45,52	11/11/2020	Epoca: autunno vernina Tipo: SU SODO	NO		9	0
184)	GINOSA	00352	137	780 = USO NON AGRICOLO - TARE 000 000 000 000		00,00,50			NO	N.D.		0
185)	GINOSA	00352	137	780 = USO NON AGRICOLO - TARE 000 000 000 000		00,00,62			NO	N.D.		0
186)	GINOSA	00352	137	780 = USO NON AGRICOLO - TARE 000 000 000 000		00,08,67			NO	N.D.		0
187)	GINOSA	00425	137	651 = COLTIVAZIONI ARBOREE SPECIALIZZATE 000 000 000 000		00,32,10			NO	N.D.	9	0
188)	GINOSA	00425	137	002 = GRANO (FRUMENTO) DURO 011 = FAVE, SEMI, GRANELLA 000 000 000		00,03,87	11/11/2020	Epoca: autunno vernina Tipo: SU SODO	NO		9	0

ISOLA	Comune	Sez.	Fog.	Occupazione del suolo - Destinazione d'uso - Uso - Qualità - Varietà	Impianto arboreo: Anno di impianto Allevamento Sesto Numero di piante	Supe. coltivata (Ha,Aa,Ca)	Data Inizio Coltivazione	Semina: Epoca Tipo		Potenzialità irrigua	Presenza strutture aziendali (* Criterio di mantenimento delle superfici)	Quota (m. s.l.m.) Pendenza (%)
		Part.	Sub.					Colt. Princ.	Rotaz. Colt.			
188)	GINOSA	00425	137	002 = GRANO (FRUMENTO) DURO 011 = FAVE, SEMI, GRANELLA 000 000 000		23,82,34	11/11/2020	Epoca: autunno vernina Tipo: SU SODO		NO		0
							10/11/2021	NO	Seminativo		9	0
190)	GINOSA	00425	137	780 = USO NON AGRICOLO - TARE 000 000 000		00,03,45				NO	N.D.	0
191)	GINOSA	00425	137	780 = USO NON AGRICOLO - TARE 000 000 000		00,24,47				NO	N.D.	0
192)	GINOSA	00426	137	002 = GRANO (FRUMENTO) DURO 011 = FAVE, SEMI, GRANELLA 000 000 000		00,27,57	11/11/2020	Epoca: autunno vernina Tipo: SU SODO		NO		0
							10/11/2021	NO	Seminativo		9	0
193)	GINOSA	00426	137	780 = USO NON AGRICOLO - TARE 000 000 000		00,00,31				NO	N.D.	0
194)	GINOSA	00427	137	002 = GRANO (FRUMENTO) DURO 011 = FAVE, SEMI, GRANELLA 000 000 000		05,47,33	11/11/2020	Epoca: autunno vernina Tipo: SU SODO		NO		0
							10/11/2021	NO	Seminativo		9	0
195)	GINOSA	00427	137	780 = USO NON AGRICOLO - TARE 000 000 000		00,02,49				NO	N.D.	0
196)	GINOSA	00428	137	065 = PASCOLO POLIFITA 002 = DA FORAGGIO 009 = PASCOLO MAGRO NON AVVICENDATO PER ALMENO 5 ANNI - PERMANENTE 000 000		00,00,12				NO	N.D.	0
											8	0
197)	GINOSA	00428	137	065 = PASCOLO POLIFITA 002 = DA FORAGGIO 009 = PASCOLO MAGRO NON AVVICENDATO PER ALMENO 5 ANNI - PERMANENTE 000 000		00,00,57				NO	N.D.	0
											8	0
198)	GINOSA	00428	137	065 = PASCOLO POLIFITA 002 = DA FORAGGIO 009 = PASCOLO MAGRO NON AVVICENDATO PER ALMENO 5 ANNI - PERMANENTE 000 000		00,05,97				NO	N.D.	0
											8	0
199)	GINOSA	00428	137	002 = GRANO (FRUMENTO) DURO 011 = FAVE, SEMI, GRANELLA 000 000 000		00,00,50	11/11/2020	Epoca: autunno vernina Tipo: SU SODO		NO		0
							10/11/2021	NO	Seminativo		9	0
200)	GINOSA	00428	137	002 = GRANO (FRUMENTO) DURO 011 = FAVE, SEMI, GRANELLA 000 000 000		00,00,60	11/11/2020	Epoca: autunno vernina Tipo: SU SODO		NO		0
							10/11/2021	NO	Seminativo		9	0
201)	GINOSA	00428	137	002 = GRANO (FRUMENTO) DURO 011 = FAVE, SEMI, GRANELLA 000 000 000		00,02,71	11/11/2020	Epoca: autunno vernina Tipo: SU SODO		NO		0
							10/11/2021	NO	Seminativo		9	0

ISOLA	Comune	Sez.	Fog.	Occupazione del suolo - Destinazione d'uso - Uso - Qualità - Varietà	Impianto arboreo: Anno di impianto Allevamento Sesto Numero di piante	Supe. coltivata (Ha,Aa,Ca)	Data Inizio Coltivazione	Semina: Epoca Tipo		Potenzialità irrigua	Presenza strutture aziendali (* Criterio di mantenimento delle superfici	Quota (m. s.l.m.) Pendenza (%)	
		Part.	Sub.				Data Fine Coltivazione	Colt. Princ.	Rotaz. Colt.				Tipologia impianto di irrigazione
202)	IT01/05595280727/AAA45	GINOSA	137	002 = GRANO (FRUMENTO) DURO 011 = FAVE, SEMI, GRANELLA 000 000 000		00,04,63	11/11/2020	Epoca: autunno vernina Tipo: SU SODO		NO			
			00428				10/11/2021	NO	Seminativo		9	0	
203)	IT01/05595280727/AAA45	GINOSA	137	002 = GRANO (FRUMENTO) DURO 011 = FAVE, SEMI, GRANELLA 000 000 000		00,23,18	11/11/2020	Epoca: autunno vernina Tipo: SU SODO		NO			
			00428				10/11/2021	NO	Seminativo		9	0	
204)	IT01/05595280727/AAA45	GINOSA	137	002 = GRANO (FRUMENTO) DURO 011 = FAVE, SEMI, GRANELLA 000 000 000		00,38,69	11/11/2020	Epoca: autunno vernina Tipo: SU SODO		NO			
			00428				10/11/2021	NO	Seminativo		9	0	
205)	IT01/05595280727/AAA45	GINOSA	137	780 = USO NON AGRICOLO - TARE 000 000 000		00,00,02				NO	N.D.	0	
			00428										
206)	IT01/05595280727/AAA45	GINOSA	137	780 = USO NON AGRICOLO - TARE 000 000 000		00,00,10				NO	N.D.	0	
			00428										
207)	IT01/05595280727/AAA45	GINOSA	137	780 = USO NON AGRICOLO - TARE 000 000 000		00,00,37				NO	N.D.	0	
			00428										
208)	IT01/05595280727/AAA45	GINOSA	137	780 = USO NON AGRICOLO - TARE 000 000 000		00,00,89				NO	N.D.	0	
			00428										
209)	IT01/05595280727/AAA45	GINOSA	137	780 = USO NON AGRICOLO - TARE 000 000 000		00,00,95				NO	N.D.	0	
			00428										
210)	IT01/05595280727/AAA45	GINOSA	137	780 = USO NON AGRICOLO - TARE 000 000 000		00,01,91				NO	N.D.	0	
			00428										
211)	IT01/05595280727/AAA45	GINOSA	137	780 = USO NON AGRICOLO - TARE 000 000 000		00,08,61				NO	N.D.	0	
			00428										
212)	IT01/05595280727/AAA36	GINOSA	139	420 = OLIVO 000 000 000		00,01,09					NO	9	0
			00023										
213)	IT01/05595280727/AAA36	GINOSA	139	410 = VITE 000 000 000		00,00,80					NO	9	0
			00023										
214)	IT01/05595280727/AAA36	GINOSA	139	651 = COLTIVAZIONI ARBOREE SPECIALIZZATE 000 000 000		00,08,15					NO	9	0
			00023										

ISOLA	Comune	Sez.	Fog.	Occupazione del suolo - Destinazione d'uso - Uso - Qualità - Varietà	Impianto arboreo: Anno di impianto Allevamento Sesto Numero di piante	Supe. coltivata (Ha,Aa,Ca)	Data Inizio Coltivazione	Semina: Epoca Tipo		Potenzialità irrigua	Presenza strutture aziendali (* Criterio di mantenimento delle superfici	Quota (m. s.l.m.) Pendenza (%)
		Part.	Sub.				Data Fine Coltivazione	Colt. Princ.	Rotaz. Colt.			
215)	GINOSA	00023	139	063 = PASCOLO POLIFITA CON ROCCIA AFFIORANTE TARA 20% 002 = DA FORAGGIO 009 = PASCOLO MAGRO NON AVVICENDATO PER ALMENO 5 ANNI - PERMANENTE 000 000		00,02,84		NO	N.D.		8	0
216)	GINOSA	00023	139	002 = GRANO (FRUMENTO) DURO 011 = FAVE, SEMI, GRANELLA 000 000 320 = ATHORIS		21,52,40	11/11/2020	Epoca: autunno vernina Tipo: TRADIZIONALE		NO	9	0
217)	GINOSA	00023	139	786 = FOSSATI E CANALI 015 = ELEMENTI DEL PAESAGGIO/EFA - AREA DI INTERESSE ECOLOGICO 000 038 = INCLUSO/ADIACENTE AL SEMINATIVO 000		00,00,01		NO	N.D.			0
218)	GINOSA	00076	139	410 = VITE 000 000 000 000		00,00,90		NO	N.D.	NO	9	0
219)	GINOSA	00076	139	002 = GRANO (FRUMENTO) DURO 011 = FAVE, SEMI, GRANELLA 000 000 320 = ATHORIS		00,00,74	11/11/2020	Epoca: autunno vernina Tipo: TRADIZIONALE		NO	9	0
220)	GINOSA	00076	139	002 = GRANO (FRUMENTO) DURO 011 = FAVE, SEMI, GRANELLA 000 000 320 = ATHORIS		21,09,49	11/11/2020	Epoca: autunno vernina Tipo: TRADIZIONALE		NO	9	0
221)	GINOSA	00076	139	780 = USO NON AGRICOLO - TARE 000 000 000 000		00,13,23		NO	N.D.			0
222)	GINOSA	00076	139	780 = USO NON AGRICOLO - TARE 000 000 000 000		00,33,12		NO	N.D.			0
223)	GRAVINA IN PUGLIA	00510	72	002 = GRANO (FRUMENTO) DURO 011 = FAVE, SEMI, GRANELLA 000 000 320 = ATHORIS		16,70,04	11/11/2020	Epoca: autunno vernina Tipo: SU SODO		NO	9	6
224)	GRAVINA IN PUGLIA	00512	72	002 = GRANO (FRUMENTO) DURO 011 = FAVE, SEMI, GRANELLA 000 000 320 = ATHORIS		00,18,92	11/11/2020	Epoca: autunno vernina Tipo: SU SODO		NO	9	7
225)	GRAVINA IN PUGLIA	00512	72	780 = USO NON AGRICOLO - TARE 000 000 000 000		00,02,91		NO	N.D.			7
226)	MATERA	00062	6	002 = GRANO (FRUMENTO) DURO 011 = FAVE, SEMI, GRANELLA 000 000 000 000		00,03,61	11/11/2020	Epoca: autunno vernina Tipo: TRADIZIONALE		NO	9	3
227)	MATERA	00062	6	002 = GRANO (FRUMENTO) DURO 011 = FAVE, SEMI, GRANELLA 000 000 000 000		03,66,46	11/11/2020	Epoca: autunno vernina Tipo: TRADIZIONALE		NO	9	3

ISOLA	Comune	Sez.	Fog.	Occupazione del suolo - Destinazione d'uso - Uso - Qualità - Varietà	Impianto arboreo: Anno di impianto Allevamento Sesto Numero di piante	Supe. coltivata (Ha,Aa,Ca)	Data Inizio Coltivazione	Semina: Epoca Tipo		Potenzialità irrigua	Presenza strutture aziendali	Quota (m. s.l.m.)
		Part.	Sub.					Colt. Princ.	Rotaz. Colt.			
228)	IT01/05595280727/AAA43	MATERA	6	156 = USO NON AGRICOLO - ALTRO 000 018 = MACERI, FONTANILI E RISORGIVE 000 000		00,11,40				NO	N.D.	3
229)	IT01/05595280727/AAA35	MATERA	34	793 = ALBERI ISOLATI 000 000 000 000		00,00,45				NO	N.D.	3
230)	IT01/05595280727/AAA35	MATERA	34	651 = COLTIVAZIONI ARBOREE SPECIALIZZATE 000 000 000 000		00,00,01				NO	N.D.	9
231)	IT01/05595280727/AAA35	MATERA	34	651 = COLTIVAZIONI ARBOREE SPECIALIZZATE 000 000 000 000		00,00,19				NO	N.D.	9
232)	IT01/05595280727/AAA35	MATERA	34	002 = GRANO (FRUMENTO) DURO 011 = FAVE, SEMI, GRANELLA 000 000 000		01,27,78	11/11/2020	Epoca: autunno vernina Tipo: TRADIZIONALE	NO			9
233)	IT01/05595280727/AAA35	MATERA	34	214 = SUPERFICI AGRICOLE RITIRATE DALLA PRODUZIONE 000 047 = TERRENO NUDO 034 = LAVORAZIONI PREPARATORIE DEL TERRENO O PER IL CONTENIMENTO DELLE INFESTANTI 000		00,01,41	11/11/2020	Tipo: TRADIZIONALE	NO			9
234)	IT01/05595280727/AAA33	MATERA	35	063 = PASCOLO POLIFITA CON ROCCIA AFFIORANTE TARA 20% 002 = DA FORAGGIO 009 = PASCOLO MAGRO NON AVVICENDATO PER ALMENO 5 ANNI - PERMANENTE 000 000		00,01,76				NO	N.D.	8
235)	IT01/05595280727/AAA33	MATERA	35	002 = GRANO (FRUMENTO) DURO 011 = FAVE, SEMI, GRANELLA 000 000 000		03,27,69	11/11/2020	Epoca: autunno vernina Tipo: TRADIZIONALE	NO			9
236)	IT01/05595280727/AAA33	MATERA	35	002 = GRANO (FRUMENTO) DURO 011 = FAVE, SEMI, GRANELLA 000 000 000		00,95,92	11/11/2020	Epoca: autunno vernina Tipo: TRADIZIONALE	NO			9
237)	IT01/05595280727/AAA32	MATERA	35	063 = PASCOLO POLIFITA CON ROCCIA AFFIORANTE TARA 20% 002 = DA FORAGGIO 009 = PASCOLO MAGRO NON AVVICENDATO PER ALMENO 5 ANNI - PERMANENTE 000 000		00,03,40				NO	N.D.	8
238)	IT01/05595280727/AAA02	TORITTO	40	420 = OLIVO 006 = DA OLIO 000 000 017 = CORATINA		00,60,07				NO		9
239)	IT01/05595280727/AAA02	TORITTO	40	079 = VECCE 011 = FAVE, SEMI, GRANELLA 000 000 000		00,02,71	11/11/2020	Epoca: autunno vernina Tipo: SU SOCCO	NO			9
240)	IT01/05595280727/AAA02	TORITTO	40	420 = OLIVO 006 = DA OLIO 000 000 017 = CORATINA		00,05,52				NO	N.D.	9

ISOLA	Comune	Sez.	Fog.	Occupazione del suolo - Destinazione d'uso - Uso - Qualità - Varietà	Impianto arboreo: Anno di impianto Allevamento Sesto Numero di piante	Supe. coltivata (Ha,Aa,Ca)	Data Inizio Coltivazione	Semina: Epoca Tipo		Potenzialità irrigua	Presenza strutture aziendali	Quota (m. s.l.m.)
		Part.	Sub.				Data Fine Coltivazione	Colt. Princ.	Rotaz. Colt.			
241)	IT01/05595280727/AAA02	TORITTO	40	079 = VECCE 011 = FAVE, SEMI, GRANELLA 000 000 000		00,00,57	11/11/2020	Epoca: autunno vermina Tipo: SU SODO		NO		
			00042				10/11/2021	NO	Seminativo		9	3
242)	IT01/05595280727/AAA02	TORITTO	40	420 = OLIVO 006 = DA OLIO 000 000 017 = CORATINA		00,48,85			N.D.		9	2
243)	IT01/05595280727/AAA02	TORITTO	40	079 = VECCE 011 = FAVE, SEMI, GRANELLA 000 000 000		00,03,18	11/11/2020	Epoca: autunno vermina Tipo: SU SODO		NO		
			00049				10/11/2021	NO	Seminativo		9	2
244)	IT01/05595280727/AAA02	TORITTO	40	079 = VECCE 011 = FAVE, SEMI, GRANELLA 000 000 000		02,31,10	11/11/2020	Epoca: autunno vermina Tipo: SU SODO		NO		
			00059				10/11/2021	NO	Seminativo		9	1
245)	IT01/05595280727/AAA02	TORITTO	40	780 = USO NON AGRICOLO - TARE 000 000 000 000		00,01,24			N.D.			1
246)	IT01/05595280727/AAA02	TORITTO	40	420 = OLIVO 006 = DA OLIO 000 000 017 = CORATINA		00,05,78			N.D.		9	2
247)	IT01/05595280727/AAA02	TORITTO	40	420 = OLIVO 006 = DA OLIO 000 000 017 = CORATINA		00,51,98			N.D.		9	2
248)	IT01/05595280727/AAA02	TORITTO	40	420 = OLIVO 000 000 000 000		00,10,15			N.D.		9	1
			00066					NO	N.D.			
249)	IT01/05595280727/AAA02	TORITTO	40	420 = OLIVO 006 = DA OLIO 000 000 017 = CORATINA		00,00,57	11/11/2020			NO		
			00066				10/11/2021	NO	N.D.		9	1
250)	IT01/05595280727/AAA02	TORITTO	40	079 = VECCE 011 = FAVE, SEMI, GRANELLA 000 000 000		15,04,10	11/11/2020	Epoca: autunno vermina Tipo: SU SODO		NO		
			00066				10/11/2021	NO	Seminativo		9	1
251)	IT01/05595280727/AAA02	TORITTO	40	780 = USO NON AGRICOLO - TARE 000 000 000 000		00,00,64			N.D.			1
252)	IT01/05595280727/AAA02	TORITTO	40	780 = USO NON AGRICOLO - TARE 000 000 000 000		00,03,86			N.D.			1
253)	IT01/05595280727/AAA02	TORITTO	40	420 = OLIVO 006 = DA OLIO 000 000 017 = CORATINA		00,11,71			N.D.		9	1
			00148					NO	N.D.			

ISOLA	Comune	Sez.	Fog.	Occupazione del suolo - Destinazione d'uso - Uso - Qualità - Varietà	Impianto arboreo: Anno di impianto Allevamento Sesto Numero di piante	Supe. coltivata (Ha,Aa,Ca)	Data Inizio Coltivazion	Semina: Epoca Tipo		Potenzialità irrigua	Presenza strutture aziendali	Quota (m. s.l.m.)
		Part.	Sub.				Data Fine Coltivazion	Colt. Princ.	Rotaz. Colt.			
254)	IT01/05595280727/AAA02	TORITTO	40	079 = VECCE 011 = FAVE, SEMI, GRANELLA 000 000 000		00,55,27	11/11/2020	Epoca: autunno vernina Tipo: SU SODO		NO		
			00148				10/11/2021	NO	Seminativo		9	1
255)	IT01/05595280727/AAA02	TORITTO	40	079 = VECCE 011 = FAVE, SEMI, GRANELLA 000 000 000		35,45,61	11/11/2020	Epoca: autunno vernina Tipo: SU SODO		NO		
			00177				10/11/2021	NO	Seminativo		9	2

DICHIARAZIONI DEL CAA

Il sottoscritto ARDINO PIETRO, operatore dell'Ufficio 103072010 CAA Coldiretti - BARI - 010, dichiara che:

- 1) Il presente Fascicolo Aziendale e' stato costituito/aggiornato ed e' custodito in ottemperanza alle disposizioni impartite dall'Organismo Pagatore AGEA con DM 162 del 12/01/2015
- 2) Il produttore e' stato identificato a mezzo documento di riconoscimento in corso di validita' i cui riferimenti sono registrati a sistema.
- 3) Il produttore e' stato informato delle eventuali segnalazioni presenti sul sistema SIAN.
- 4) Il produttore ha firmato il presente atto.

Timbro e firma dell'operatore dell'Ufficio CAA

DICHIARAZIONI DEL PRODUTTORE O DEL LEGALE RAPPRESENTANTE

Il sottoscritto, dopo aver preso visione delle informazioni riportate nel presente atto di validazione dati, dichiara, sotto la propria responsabilità, ai sensi e per gli effetti del D.P.R. 445/2000, che le suddette informazioni descrivono puntualmente la situazione aziendale e che corrispondono alla realtà; tali informazioni sono coerenti con i documenti forniti dal sottoscritto per la costituzione e l'aggiornamento del proprio Fascicolo Aziendale.

Il sottoscritto dichiara di concordare con i risultati dei rilievi tecnici di occupazione del suolo effettuati dall'AGEA.

Il sottoscritto è consapevole che le informazioni ed i dati riportati nelle sezioni "CONSISTENZA TERRENI", "PIANO DI COLTIVAZIONE" e "FABBRICATI" potranno essere utilizzate, ai sensi della legge n.286/2006, ai fini della dichiarazione di variazione colturale da rendere all'Agenzia delle Entrate.

Il sottoscritto è a conoscenza che il presente atto di validazione riassuntivo dei dati forniti per la costituzione/aggiornamento del fascicolo aziendale costituisce parte integrante e sostanziale di tutte le istanze eventualmente presentate ad AGEA e che tali dati sono oggetto di specifici controlli SIGC le cui risultanze sono consultabili a sistema sul fascicolo elettronico.

Il sottoscritto è consapevole altresì che le informazioni inserite nel fascicolo elettronico hanno efficacia per i procedimenti amministrativi a decorrere dalla data di sottoscrizione del presente atto.

Firma del produttore o del legale rappresentante

TRATTAMENTO DEI DATI PERSONALI

L'Agenzia per le Erogazioni in Agricoltura (AGEA), in qualità di Titolare del trattamento, fa presente che le informazioni di cui agli artt. 13 e 14 del Regolamento (UE) 2016/679 (GDPR) sono quelle rese nell'informativa disponibile sulla Privacy Policy pubblicata sul sito web dell'AGEA - www.agea.gov.it. Ad integrazione di dette informazioni, si fa presente che qualora il produttore abbia autorizzato, nella sezione Coordinate Bancarie di cui alla presente Scheda di Valutazione, l'Agenzia a rendere disponibili ai CAA mandatari tutti i propri dati, anche in forma aggregata per agevolare l'interlocuzione con gli Istituti di credito convenzionati ai fini della concessione di anticipazioni finanziarie sulla PAC, detta finalità si basa sul consenso al trattamento, manifestato nella suddetta sezione.

Firma del produttore o di un suo rappresentante



Estratto Conto Previdenziale Regime generale

Emesso il 05/11/2021

SANROCCO GIUSEPPE
nato a **ALTAMURA (BA)**
il **03/01/1976**
Codice fiscale SNRGPP76A03A225E



residente in VIA SANTERAMO 151/B
70022 ALTAMURA (BA)

Il presente estratto conto ha carattere provvisorio ed informativo ed elenca i periodi contributivi attualmente registrati negli archivi dell'INPS. Non ha valore certificativo. Laddove fosse necessario verificare il raggiungimento dei requisiti per la pensione occorre rivolgersi agli Uffici dell'INPS o ad un Ente di patronato.

Periodo		Tipo di contribuzione	Contributi utili pensione			Retribuzione o reddito	Azienda	Note
Dal	Al		al diritto e al calcolo		Euro			
01/01/1996	31/12/1996	Agricolo giornaliero	giorni	40	40,000			
01/01/1997	31/12/1997	Agricolo giornaliero	giorni	52	52,000			
10/09/1998	31/12/1998	Coltiv.diretto/col.mezz.	giorni	48	48,000	3.048,20		
01/01/1999	31/12/1999	Coltiv.diretto/col.mezz.	giorni	156	156,000	10.114,54		
01/01/2000	31/12/2000	Coltiv.diretto/col.mezz.	giorni	156	156,000	10.220,49		
01/01/2001	31/12/2001	Coltiv.diretto/col.mezz.	giorni	156	156,000	10.545,73		
01/01/2002	31/12/2002	Coltiv.diretto/col.mezz.	giorni	156	156,000	10.558,60		
01/01/2003	31/12/2003	Coltiv.diretto/col.mezz.	giorni	156	156,000	10.870,60		
01/01/2004	31/12/2004	Coltiv.diretto/col.mezz.	giorni	156	156,000	11.096,80		
01/01/2005	31/12/2005	Coltiv.diretto/col.mezz.	giorni	156	156,000	11.427,00		
01/01/2006	31/12/2006	Coltiv.diretto/col.mezz.	giorni	156	156,000	11.671,40		
01/01/2007	31/12/2007	Coltiv.diretto/col.mezz.	giorni	156	156,000	12.064,00		
01/01/2008	31/12/2008	Coltiv.diretto/col.mezz.	giorni	156	156,000	12.329,20		
01/01/2009	31/12/2009	Coltiv.diretto/col.mezz.	giorni	156	156,000	12.734,80		

Estratto conto di SANROCCO GIUSEPPE SNRGPP76A03A225E

Periodo		Tipo di contribuzione	Contributi utili pensione			Retribuzione o reddito	Azienda	Note
Dal	Al		al diritto e al calcolo		Euro			
01/01/2010	31/12/2010	Coltiv.diretto/col.mezz.	giorni	156	156,000	13.088,40		
01/01/2011	31/12/2011	Coltiv.diretto/col.mezz.	giorni	156	156,000	13.382,20		
01/01/2012	31/12/2012	Coltiv.diretto/col.mezz.	giorni	156	156,000	13.634,40		
01/01/2013	31/12/2013	Coltiv.diretto/col.mezz.	giorni	156	156,000	13.811,20		
01/01/2014	31/12/2014	Coltiv.diretto/col.mezz.	giorni	156	156,000	14.206,40		
01/01/2015	31/12/2015	Coltiv.diretto/col.mezz.	giorni	156	156,000	14.313,00		
01/01/2016	31/12/2016	Coltiv.diretto/col.mezz.	giorni	156	156,000	14.718,60		
01/01/2017	31/12/2017	Coltiv.diretto/col.mezz.	giorni	156	156,000	14.773,20		
01/01/2018	31/12/2018	Coltiv.diretto/col.mezz.	giorni	156	156,000	14.973,40		
01/01/2019	31/12/2019	Coltiv.diretto/col.mezz.	giorni	156	156,000	15.238,60		
01/01/2020	31/12/2020	Coltiv.diretto/col.mezz.	giorni	156	0,000		1	
01/01/2021	31/12/2021	Coltiv.diretto/col.mezz.	giorni	156	0,000		1	

Note:

1) Contribuzione da verificare.

Segnalazioni personalizzate e/o pratiche in corso

- Gestione Separata dal 01/04/2015.



Estratto Conto Parasubordinati

Emesso il 05/11/2021

SANROCCO GIUSEPPE
nato a **ALTAMURA (BA)**
il **03/01/1976**
Codice fiscale SNRGPP76A03A225E



residente in VIA SANTERAMO 151/B
70022 ALTAMURA (BA)

Il presente estratto conto ha carattere provvisorio ed informativo ed elenca i periodi contributivi attualmente registrati negli archivi dell'INPS. Non ha valore certificativo. Laddove fosse necessario verificare il raggiungimento dei requisiti per la pensione occorre rivolgersi agli Uffici dell'INPS o ad un Ente di patronato.

Anno solare	Reddito imponibile	Descrizione committente	Tipo di attività / contribuzione	Contributi versati	Aliquota contributiva
2015	18.000,00	SANROCCO CARBURANTI S.R.L.	Attività' di collaborazione	4.230,00	23,50
2016	24.000,00	SANROCCO CARBURANTI S.R.L.	Attività' di collaborazione	5.760,00	24,00
2017	24.000,00	SANROCCO CARBURANTI S.R.L.	Attività' di collaborazione	5.760,00	24,00
2018	45.000,00	SANROCCO CARBURANTI S.R.L.	Attività' di collaborazione	10.800,00	24,00
2019	60.000,00	SANROCCO CARBURANTI S.R.L.	Attività' di collaborazione	14.400,00	24,00
2020	60.000,00	SANROCCO CARBURANTI S.R.L.	Attività' di collaborazione	14.400,00	24,00
2021	45.000,00	SANROCCO CARBURANTI S.R.L.	Attività' di collaborazione	9.600,00	24,00

Segnalazioni personalizzate e/o pratiche in corso

- Gestione Separata dal 01/04/2015.



**ESTRATTO CONTO DEL MONTANTE CONTRIBUTIVO
GESTIONE PARASUBORDINATI
al 31/12/2020**

Emesso il 05/11/2021

SANROCCO GIUSEPPE
nato a ALTAMURA (BA)
il 03/01/1976
Codice fiscale SNRGPP76A03A225E



residente in VIA SANTERAMO 151/B
70022 ALTAMURA (BA)

Agli assicurati iscritti alla gestione separata dei lavoratori parasubordinati la pensione, in relazione ai versamenti fatti, viene calcolata esclusivamente con il 'sistema contributivo'.
Il seguente prospetto riporta nella colonna 'contributi dell'anno' i contributi utili ai fini pensionistici, che si differenziano da quelli effettivamente versati perché ricalcolati applicando l'aliquota di computo. Nella colonna 'montante contributivo' sono registrati i contributi accumulati anno per anno; ogni anno, successivo a quello della prima registrazione, contiene i contributi dell'anno sommati ai valori rivalutati dei contributi degli anni precedenti, per cui l'ultima registrazione rappresenta il totale del 'montante contributivo' relativamente ai contributi indicati nel prospetto.

Anno	Tipo di attività / contribuzione	Retribuzione imponibile o Reddito	Mesi	Contributi dell'anno	Montante contributivo	Note
2015	Attività di collaborazione	18.000,00	9	4.230,00	4.230,00	
2016	Attività di collaborazione	24.000,00	12	5.760,00	10.009,81	
2017	Attività di collaborazione	24.000,00	12	5.760,00	15.821,91	
2018	Attività di collaborazione	45.000,00	12	10.800,00	26.835,15	
2019	Attività di collaborazione	60.000,00	12	14.400,00	41.724,99	
2020	Attività di collaborazione	60.000,00	12	14.400,00	56.926,06	



Estratto Conto Previdenziale Regime generale

Emesso il 08/11/2021

SANROCCO GIUSEPPE
nato a ALTAMURA (BA)
il 04/05/1978
Codice fiscale SNRGPP78E04A225Q



residente in VIA VECCHIA BUONCAMMINO 86
70022 ALTAMURA (BA)

Il presente estratto conto ha carattere provvisorio ed informativo ed elenca i periodi contributivi attualmente registrati negli archivi dell'INPS. Non ha valore certificativo. Laddove fosse necessario verificare il raggiungimento dei requisiti per la pensione occorre rivolgersi agli Uffici dell'INPS o ad un Ente di patronato.

Periodo		Tipo di contribuzione	Contributi utili pensione		Retribuzione o reddito	Azienda	Note	
Dal	Al		al diritto e al calcolo		Euro			
01/02/2003	31/12/2003	Lavoro dipendente	sett.	47	47,000	16.698,00	S.R.L. SANROCCO CARBURANTI S.R.L.	
01/01/2004	31/12/2004	Lavoro dipendente	sett.	52	52,000	19.715,00	S.R.L. SANROCCO CARBURANTI S.R.L.	
01/01/2005	31/12/2005	Lavoro dipendente	sett.	52	52,000	20.063,00	S.R.L. SANROCCO CARBURANTI S.R.L.	
01/01/2006	28/02/2006	Lavoro dipendente	sett.	5	5,000	1.910,00	S.R.L. SANROCCO CARBURANTI S.R.L.	
01/02/2006	31/12/2006	Lavoro dipendente	sett.	48	48,000	18.468,00	S.R.L. SANROCCO CARBURANTI S.R.L.	
01/01/2007	31/12/2007	Lavoro dipendente	sett.	52	52,000	20.747,00	S.R.L. SANROCCO CARBURANTI S.R.L.	
01/01/2008	31/12/2008	Lavoro dipendente	sett.	52	52,000	21.595,00	S.R.L. SANROCCO CARBURANTI S.R.L.	
01/01/2009	31/12/2009	Lavoro dipendente	sett.	52	52,000	22.352,00	S.R.L. SANROCCO CARBURANTI S.R.L.	
01/01/2010	31/12/2010	Lavoro dipendente	sett.	52	52,000	23.279,00	S.R.L. SANROCCO CARBURANTI S.R.L.	
01/01/2011	31/12/2011	Lavoro dipendente	sett.	52	52,000	24.983,00	S.R.L. SANROCCO CARBURANTI S.R.L.	
01/01/2012	31/12/2012	Lavoro dipendente	sett.	52	52,000	26.010,00	S.R.L. SANROCCO CARBURANTI S.R.L.	
01/01/2013	31/12/2013	Lavoro dipendente	sett.	52	52,000	26.930,00	S.R.L. SANROCCO CARBURANTI S.R.L.	
01/01/2014	31/12/2014	Lavoro dipendente	sett.	52	52,000	27.108,00	S.R.L. SANROCCO CARBURANTI S.R.L.	
01/01/2015	31/05/2015	Lavoro dipendente	sett.	22	22,000	11.084,00	S.R.L. SANROCCO CARBURANTI S.R.L.	

Estratto conto di SANROCCO GIUSEPPE SNRGPP78E04A225Q

Periodo		Tipo di contribuzione	Contributi utili pensione		Retribuzione o reddito	Azienda	Note
Dal	Al		al diritto e al calcolo		Euro		
30/04/2015	31/12/2015	Coltiv.diretto/col.mezz.	giorni	105	105,000	11.560,50	
03/11/2015	31/12/2015	Lavoro dipendente	sett.	9	9,000	3.973,00	S.R.L. SANROCCO CARBURANTI S.R.L.
01/01/2016	30/04/2016	Lavoro dipendente	sett.	18	18,000	7.516,00	S.R.L. SANROCCO CARBURANTI S.R.L.
01/01/2016	31/12/2016	Coltiv.diretto/col.mezz.	giorni	156	156,000	17.662,32	
01/05/2016	30/06/2016	Lav.dipend. part-time	sett.	9	5,000	2.890,00	S.R.L. SANROCCO CARBURANTI S.R.L.
01/07/2016	31/12/2016	Lav.dipend. part-time	sett.	27	16,000	9.730,00	S.R.L. SANROCCO CARBURANTI S.R.L.
01/01/2017	31/12/2017	Lav.dipend. part-time	sett.	52	31,000	18.026,00	S.R.L. SANROCCO CARBURANTI S.R.L.
01/01/2017	31/12/2017	Coltiv.diretto/col.mezz.	giorni	156	156,000	17.727,84	
01/01/2018	11/01/2018	Lav.dipend. part-time	sett.	2	1,000	1.706,00	S.R.L. SANROCCO CARBURANTI S.R.L.
01/01/2018	31/12/2018	Coltiv.diretto/col.mezz.	giorni	156	156,000	17.968,08	
01/01/2019	31/12/2019	Coltiv.diretto/col.mezz.	giorni	156	156,000	18.286,32	
01/01/2020	31/12/2020	Coltiv.diretto/col.mezz.	giorni	156	0,000		1
01/01/2021	31/12/2021	Coltiv.diretto/col.mezz.	giorni	156	0,000		1

Note:

1) Contribuzione da verificare.

Segnalazioni personalizzate e/o pratiche in corso

- Gestione Separata dal 01/04/2018.



Estratto Conto Parasubordinati

Emesso il 08/11/2021

SANROCCO GIUSEPPE
nato a ALTAMURA (BA)
il 04/05/1978
Codice fiscale SNRGPP78E04A225Q



residente in VIA VECCHIA BUONCAMMINO 86
70022 ALTAMURA (BA)

Il presente estratto conto ha carattere provvisorio ed informativo ed elenca i periodi contributivi attualmente registrati negli archivi dell'INPS. Non ha valore certificativo. Laddove fosse necessario verificare il raggiungimento dei requisiti per la pensione occorre rivolgersi agli Uffici dell'INPS o ad un Ente di patronato.

Anno solare	Reddito imponibile	Descrizione committente	Tipo di attività / contribuzione	Contributi versati	Aliquota contributiva
2018	4.000,00	SANROCCO CARBURANTI S.R.L.	Attività di collaborazione	960,00	24,00

Segnalazioni personalizzate e/o pratiche in corso

- Gestione Separata dal 01/04/2018.



**ESTRATTO CONTO DEL MONTANTE CONTRIBUTIVO
GESTIONE PARASUBORDINATI
al 31/12/2020**

Emesso il 08/11/2021

SANROCCO GIUSEPPE
nato a ALTAMURA (BA)
il 04/05/1978
Codice fiscale SNRGPP78E04A225Q



residente in VIA VECCHIA BUONCAMMINO 86
70022 ALTAMURA (BA)

Agli assicurati iscritti alla gestione separata dei lavoratori parasubordinati la pensione, in relazione ai versamenti fatti, viene calcolata esclusivamente con il 'sistema contributivo'.
Il seguente prospetto riporta nella colonna 'contributi dell'anno' i contributi utili ai fini pensionistici, che si differenziano da quelli effettivamente versati perché ricalcolati applicando l'aliquota di computo. Nella colonna 'montante contributivo' sono registrati i contributi accumulati anno per anno; ogni anno, successivo a quello della prima registrazione, contiene i contributi dell'anno sommati ai valori rivalutati dei contributi degli anni precedenti, per cui l'ultima registrazione rappresenta il totale del 'montante contributivo' relativamente ai contributi indicati nel prospetto.

Anno	Tipo di attività / contribuzione	Retribuzione imponibile o Reddito	Mesi	Contributi dell'anno	Montante contributivo	Note
2018	Attività di collaborazione	4.000,00	3	960,00	960,00	
2019					977,52	
2020					996,28	

Camera di Commercio Industria Artigianato e Agricoltura di BARI

Registro Imprese - Archivio ufficiale della CCIAA

In questa pagina viene esposto un estratto delle informazioni presenti in visura che non può essere considerato esaustivo, ma che ha puramente scopo di sintesi

VISURA ORDINARIA SOCIETA' DI CAPITALE

SANROCCO CARBURANTI S.R.L.



Y1XMKR

Il QR Code consente di verificare la corrispondenza tra questo documento e quello archiviato al momento dell'estrazione. Per la verifica utilizzare l'App RI QR Code o visitare il sito ufficiale del Registro Imprese.

DATI ANAGRAFICI

Indirizzo Sede legale	ALTAMURA (BA) VIA MURA MEGALITICHE S.N. CAP 70022
Indirizzo PEC	sanroccocarburanti@pec.it
Numero REA	BA - 156709
Codice fiscale e n.iscr. al Registro Imprese	00398110726
Partita IVA	00398110726
Forma giuridica	societa' a responsabilita' limitata
Data atto di costituzione	21/12/1984
Data iscrizione	06/02/1973
Data ultimo protocollo	05/02/2021
Amministratore Unico	SANROCCO GIUSEPPE <i>Rappresentante dell'Impresa</i>

ATTIVITA'

Stato attività	attiva
Data inizio attività	25/01/1973
Codice ATECO	47.3
Codice NACE	47.3
Attività import export	-
Contratto di rete	-
Albi ruoli e licenze	sì
Albi e registri ambientali	-

L'IMPRESA IN CIFRE

Capitale sociale	500.000,00
Addetti al 31/12/2020	16
Soci	2
Amministratori	1
Titolari di cariche	1
Sindaci, organi di controllo	1
Unità locali	1
Pratiche inviate negli ultimi 12 mesi	2
Trasferimenti di quote	1
Trasferimenti di sede	0
Partecipazioni ⁽¹⁾	-

CERTIFICAZIONE D'IMPRESA

Attestazioni SOA	-
Certificazioni di QUALITA'	-
Rating di legalità	*++

DOCUMENTI CONSULTABILI

Bilanci	2019 - 2018 - 2017 - 2016 - 2015 - ...
Fascicolo	sì
Statuto	sì
Altri atti	17

(1) Indica se l'impresa detiene partecipazioni in altre società, desunte da elenchi soci o trasferimenti di quote

Indice

1 Sede	2
2 Informazioni da statuto/atto costitutivo	2
3 Capitale e strumenti finanziari	4
4 Soci e titolari di diritti su azioni e quote	4
5 Amministratori	5
6 Sindaci, membri organi di controllo	6
7 Titolari di altre cariche o qualifiche	7
8 Attività, albi ruoli e licenze	8
9 Sedi secondarie ed unita' locali	9
10 Aggiornamento impresa	10

1 Sede

Indirizzo Sede legale	ALTAMURA (BA) VIA MURA MEGALITICHE S.N. CAP 70022
Indirizzo PEC	sanroccocarburanti@pec.it
Partita IVA	00398110726
Numero repertorio economico amministrativo (REA)	BA - 156709
Data iscrizione	06/02/1973

2 Informazioni da statuto/atto costitutivo

Registro Imprese	Codice fiscale e numero di iscrizione: 00398110726 Data di iscrizione: 19/02/1996 Sezioni: Iscritta nella sezione ORDINARIA
Estremi di costituzione	Data atto di costituzione: 21/12/1984
Sistema di amministrazione	amministratore unico (in carica)
Oggetto sociale	LA SOCIETA' AVRA' PER OGGETTO LE SEGUENTI ATTIVITA': - L'ACQUISTO E LA VENDITA DI CARBURANTI PER RISCALDAMENTO, AGRICOLO E AUTOTRAZIONE E GPL PER L'AUTOTRAZIONE E PER NATANTI. ...
Poteri da statuto	L'AMMINISTRAZIONE DELLA SOCIETA' SPETERA' AD UN UNICO AMMINISTRATORE CHE DURERA' IN CARICA SINO A REVOCA, NOMINATO NELLA PERSONA DEL SIGNOR SANROCCO MICHELE. ...
Altri riferimenti statutari	Deposito statuto aggiornato

Estremi di costituzione

iscrizione Registro Imprese

Codice fiscale e numero d'iscrizione: 00398110726
del Registro delle Imprese di BARI
Precedente numero di iscrizione: BA006-16745
Data iscrizione: 19/02/1996

sezioni

Iscritta nella sezione ORDINARIA il 19/02/1996

informazioni costitutive

Data atto di costituzione: 21/12/1984

iscrizione Registro Società

Data iscrizione: 29/12/1984

Sistema di amministrazione e controllo

durata della società

Data termine: 31/12/2050

scadenza esercizi

Scadenza degli esercizi al 31/12

sistema di amministrazione e controllo contabile

Sistema di amministrazione adottato: amministratore unico
Soggetto che esercita il controllo contabile: organo monocratico

organi amministrativi

amministratore unico (in carica)
Numero minimo amministratori: 1
Numero massimo amministratori: 1

Oggetto sociale

LA SOCIETA' AVRA' PER OGGETTO LE SEGUENTI ATTIVITA':
- L'ACQUISTO E LA VENDITA DI CARBURANTI PER RISCALDAMENTO, AGRICOLO E AUTOTRAZIONE E GPL PER L'AUTOTRAZIONE E PER NATANTI.
L'ACQUISTO, LA VENDITA E LA GESTIONE IN CONTO PROPRIO E/O PER CONTO TERZI DI IMPIANTI PER IL LAVAGGIO DI AUTOVEICOLI, AUTOCARRI, E DI QUALSIVOGLIA VEICOLO. IL COMMERCIO ALL'INGROSSO E AL DETTAGLIO DI CARBURANTI PER IL RISCALDAMENTO, AGRICOLO E PER AUTOTRAZIONE E TUTTE LE ATTIVITA' CONNESSE.
LE GESTIONE, LA MANUTENZIONE E L'INSTALLAZIONE DI CENTRALI TERMICHE PER CONTO DI TERZI.
LA SOCIETA', PER IL RAGGIUNGIMENTO DELL'OGGETTO SOCIALE, POTRA' COMPIERE TUTTE LE OPERAZIONI COMMERCIALI, INDUSTRIALI ED IMMOBILIARI ED INOLTRE POTRA' COMPIERE, IN VIA NON PREVALENTE E DEL TUTTO ACCESSORIA E STRUMENTALE E COMUNQUE CON ESPRESSA ESCLUSIONE DI QUALSIASI ATTIVITA' SVOLTA NEI CONFRONTI DEL PUBBLICO, OPERAZIONI FINANZIARIE E MOBILIARI, CONCEDERE FIDEJUSSIONI, AVALLI, CAUZIONI, GARANZIE ANCHE A FAVORE DI TERZI, NONCHE' ASSUMERE, SOLO A SCOPO DI STABILE INVESTIMENTO E NON DI COLLOCAMENTO, SIA DIRETTAMENTE CHE INDIRECTAMENTE, PARTECIPAZIONI IN SOCIETA' ITALIANE ED ESTERE AVENTI OGGETTO ANALOGO AFFINE O CONNESSO AL PROPRIO.
NELLO SVOLGIMENTO DELLA PROPRIA ATTIVITA' LA SOCIETA' INTENDE OPERARE NELL'AMBITO DELLE FINALITA' DI CUI ALLE LEGGI RIGUARDANTI GLI INTERVENTI STRAORDINARI NELL'AMBITO DEL MEZZOGIORNO D'ITALIA E DELL'U.E., AVVALENDOSI DI TUTTE LE AGEVOLAZIONI FISCALI E FINANZIARIE E DEI BENEFICI IN GENERE PREVISTI DALLE LEGGI EMANATE ED EMANANDE.

Poteri

poteri da statuto

L'AMMINISTRAZIONE DELLA SOCIETA' SPETTERA' AD UN UNICO AMMINISTRATORE CHE DURERA' IN CARICA SINO A REVOCA, NOMINATO NELLA PERSONA DEL SIGNOR SANROCCO MICHELE.
ALL'ORGANO AMMINISTRATIVO E' AFFIDATA LA GESTIONE DELLA SOCIETA': A TAL FINE L'ORGANO AMMINISTRATIVO POTRA' COMPIERE GLI ATTI E LE OPERAZIONI SIA DI ORDINARIA CHE DI STRAORDINARIA AMMINISTRAZIONE, CON LA SOLA ESCLUSIONE DI QUEGLI ATTI E DI QUELLE OPERAZIONI CHE LA LEGGE RISERVA ESPRESSAMENTE AI SOCI.
LA RAPPRESENTANZA LEGALE DELLA SOCIETA' DI FRONTE AI TERZI ED IN GIUDIZIO SPETTA

Altri riferimenti statutarî

**modifiche statutarie, atti e fatti
soggetti a deposito**

deposito statuto aggiornato

ALL'AMMINISTRATORE UNICO.

CON VERBALE IN DATA 22.10.2013 E' STATO DELIBERATO:- DI AUMENTARE IL CAPITALE SOCIALE DA EURO 100.000,00 (EURO CENTOMILA) AD EURO 500.000,00 (EURO CINQUECENTOMILA) CON ESCLUSIONE DEL DIRITTO DI OPZIONE DA PARTE DEI SOCI; - DI STABILIRE CHE L'AUMENTO SIA INSCINDIBILE; - DI FISSARE IL TERMINE DI TRENTA GIORNI DALL'ISCRIZIONE DELLA PRESENTE DELIBERA NEL REGISTRO DELLE IMPRESE PER LA SOTTOSCRIZIONE E CONTESTUALE VERSAMENTO DEL 25% (VENTICINQUE PER CENTO) PREVISTO DALLA LEGGE.

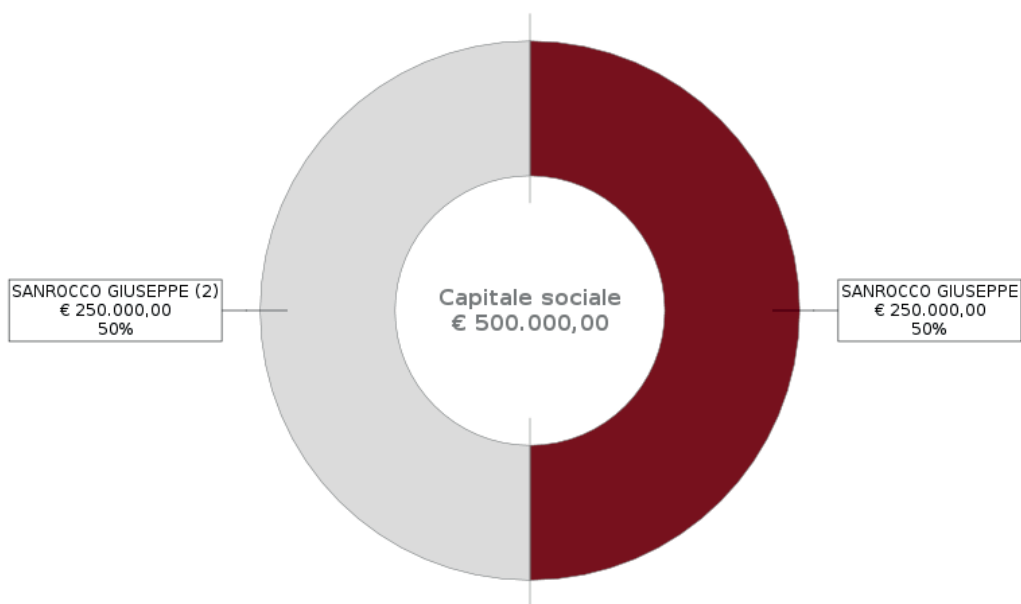
DEPOSITO STATUTO AGGIORNATO

3 Capitale e strumenti finanziari

Capitale sociale in Euro	Deliberato:	500.000,00
	Sottoscritto:	500.000,00
	Versato:	500.000,00

4 Soci e titolari di diritti su azioni e quote

Sintesi della composizione societaria e degli altri titolari di diritti su azioni o quote sociali al 17/02/2017



Il grafico e la sottostante tabella sono una sintesi degli assetti proprietari dell'impresa relativa ai soli diritti di proprietà, che non sostituisce l'effettiva pubblicità legale fornita dall'elenco soci a seguire, dove sono riportati anche eventuali vincoli sulle quote.

Socio	Valore	%	Tipo diritto
SANROCCO GIUSEPPE SNRGPP76A03A225E	250.000,00	50 %	proprietà'
SANROCCO GIUSEPPE SNRGPP78E04A225Q	250.000,00	50 %	proprietà'

**Elenco dei soci e degli altri
titolari di diritti su azioni o
quote sociali al 17/02/2017**

capitale sociale

Capitale sociale dichiarato sul modello con cui è stato depositato l'elenco dei soci:
500.000,00 Euro

Proprieta'

SANROCCO GIUSEPPE

Quota di nominali: 250.000,00 Euro
Di cui versati: 250.000,00
Codice fiscale: SNRGPP78E04A225Q
Tipo di diritto: proprieta'
Domicilio del titolare o rappresentante comune
ALTAMURA (BA) VIA VECCHIA BUONCAMMINO 86 CAP 70022

Proprieta'

SANROCCO GIUSEPPE

Quota di nominali: 250.000,00 Euro
Di cui versati: 250.000,00
Codice fiscale: SNRGPP76A03A225E
Tipo di diritto: proprieta'
Domicilio del titolare o rappresentante comune
ALTAMURA (BA) VIA SANTERAMO 151/B CAP 70022

Variazioni sulle quote sociali che hanno prodotto l'elenco sopra riportato

pratica con atto del 14/02/2017

Data deposito: 17/02/2017
Data protocollo: 17/02/2017
Numero protocollo: BA -2017-13626

5 Amministratori

Amministratore Unico

SANROCCO GIUSEPPE

Rappresentante dell'impresa

Organi amministrativi in carica amministratore unico

Numero amministratori in carica: 1
Durata in carica: a tempo indeterminato
Data inizio carica: 20/11/2013

Elenco amministratori

Amministratore Unico
SANROCCO GIUSEPPE

residenza

Rappresentante dell'impresa
Nato a ALTAMURA (BA) il 03/01/1976
Codice fiscale: SNRGPP76A03A225E
ALTAMURA (BA)
VIA VECCHIA BUONCAMMINO 82 CAP 70022

carica

procuratore
Nominato con atto del 27/10/2008
Data iscrizione: 03/11/2008

poteri

POTERI RELATIVI ALLA CARICA DI
PROCURATORE

LA SOCIET "SANROCCO CARBURANTI S.R.L." CON SEDE IN ALTAMURA, NOMINA PROCURATORE SPECIALE E PER QUANTO INFRA GENERALE IL SIGNOR SANROCCO GIUSEPPE, NATO IL 3 GENNAIO 1976 AD ALTAMURA, OVE DOMICILIA, VIA VECCHIA BUONCAMMINO, 82, CONFERENDOGLI OGNI PI AMPIO ED OPPORTUNO POTERE PER GLI ATTI ED OPERAZIONI SOTTO INDICATI.

IL NOMINATO PROCURATORE POTR :

- ACQUISTARE E VENDERE MERCI E MATERIE PRIME;
- STIPULARE CONTRATTI DI LOCAZIONE E RISOLVERLI;
- ASSUMERE O LICENZIARE DIPENDENTI;
- ESIGERE QUALUNQUE SOMMA O CREDITO IN CAPITALI ED ACCESSORI E DARNE QUIETANZA, ACCONSENIRE A CANCELLAZIONI, RESTRIZIONI, POSTERGAZIONI E SURROGHE IPOTECARIE;
- CHIEDERE FINANZIAMENTI E FIDI AD ISTITUTI BANCARI, STIPULARE CONTRATTI DI MUTUO ED ACCONSENIRE AD ISCRIZIONI IPOTECARIE;
- APRIRE ED ESTINGUERE CONTI CORRENTI BANCARI, EMETTERE ASSEGNI, GIRARLI E TRASFERIRLI, EFFETTUARE DEPOSITI E PRELIEVI PRESSO QUALUNQUE BANCA O ISTITUTO DI CREDITO, FARE QUALUNQUE OPERAZIONE PRESSO L'AMMINISTRAZIONE DEL DEBITO PUBBLICO PER VINCOLI, SVINCOLI E TRAMUTAMENTI E PRESSO LE CASSE DEPOSITI E PRESTITI, FIRMARE LE OCCORRENTI DICHIARAZIONI, RITIRARE TITOLI, TANTO AL PORTATORE CHE NOMINATIVI, DANDONE VALIDO CARICO, RITIRARE ANCHE SOMME E TITOLI DEPOSITATI PRESSO LA CASSA DEPOSITI E PRESTITI;
- FIRMARE E QUIETANZARE CONTRATTI PUBBLICI E PRIVATI;
- INSTARE IN GIUDIZIO ATTIVAMENTE E PASSIVAMENTE AVANTI A CONCILIATORI, TRIBUNALI, CORTI E TRIBUNALI REGIONALI AMMINISTRATIVI, NONCH LE GIURISDIZIONI SPECIALI, NOMINANDO ALL'UOPO PROCURATORI ED AVVOCATI E REVOCARLI;
- PROMUOVERE QUALUNQUE ATTO CONSERVATIVO;
- INSTARE PER L'APPROVAZIONE E RIMOZIONE DEI SIGILLI;
- PROMUOVERE SEQUESTRI E PIGNORAMENTI E REVOCARLI;
- FARE PRATICHE IN VIA AMMINISTRATIVA PRESSO LE AUTORIT GOVERNATIVE, REGIONALI, PROVINCIALI, COMUNALI E FISCALI E PRESENTARE RICORSI;
- TRANSIGERE QUALUNQUE CONTESTAZIONE;
- NOMINARE PERITI ED ARBITRI ANCHE AMICHEVOLI COMPOSITORI CON RINUNCIA ALL'APPELLO;
- ESIGERE VAGLIA POSTALI O TELEGRAFICI, RITIRARE LETTERE, Plichi, PACCHI RACCOMANDATI ED ASSICURATI, TANTO DALLE POSTE CHE DALLE FERROVIE, DALLE COMPAGNIE DI NAVIGAZIONE, AEREE, MARITTIME E DA QUALUNQUE ALTRA PUBBLICA O PRIVATA IMPRESA DI SPEDIZIONE E TRASPORTO;
- ESIGERE BUONI, CH QUE, ASSEGNI DI QUALUNQUE BANCA ED ISTITUTO DI CREDITO, NONCH ASSICURATIVI E DARNE QUIETANZA;
- FARE IN GENERE QUANT ALTRO NECESSARIO O ANCHE SEMPLICEMENTE OPPORTUNO PER L ESATTO SVOLGIMENTO DELL INCARICO SENZA CHE AL PROCURATORE SI POSSA OPPORRE MANCANZA O IMPRECISSIONE DI POTERE ALCUNO CON RIFERIMENTO ALLE ATTIVIT SU ELENcate.

carica

amministratore unico

Nominato con atto del 20/11/2013

Data iscrizione: 13/12/2013

Durata in carica: a tempo indeterminato

6 Sindaci, membri organi di controllo

Sindaco

BASILE SAVERIO

Elenco sindaci, membri degli organi di controllo

Sindaco

BASILE SAVERIO

domicilio

Nato a ALTAMURA (BA) il 04/12/1939

Codice fiscale: BSLSVR39T04A225W

ALTAMURA (BA)

VIA C. LEVI 10 CAP 70022

carica

sindaco

Nominato con atto del 28/11/2019

Data di prima iscrizione 13/12/2013

Durata in carica: 3 esercizi

Data presentazione carica: 14/12/2019

poteri

ORGANO DI CONTROLLO MONOCRATICO AL QUALE E' AFFIDATO ALTRESI' IL CONTROLLO CONTABILE PREVISTO DALL'ART. 2409 BIS C.C.

registro revisori legali

Numero: 3976

Data: 12/04/1995

Ente: MINISTERO DELL'ECONOMIA E DELLE FINANZE

registro revisori legali

Numero: 3976

Data: 12/04/1995

Ente: MINISTERO DELL'ECONOMIA E DELLE FINANZE

7 Titolari di altre cariche o qualifiche

Procuratore

SANROCCO GIUSEPPE

Procuratore

SANROCCO GIUSEPPE

domicilio

Nato a ALTAMURA (BA) il 04/05/1978

Codice fiscale: SNRGPP78E04A225Q

ALTAMURA (BA)

VIA VECCHIA BUONCAMMINO 86 CAP 70022

carica

procuratore

Nominato con atto del 14/02/2017

Data iscrizione: 21/02/2017

Data presentazione carica: 17/02/2017

poteri

IL PROCURATORE POTRA' COMPIERE LE SEGUENTI ATTIVITA':- ACQUISTARE E VENDERE MERCI E MATERIE PRIME;- STIPULARE CONTRATTI DI LOCAZIONE O RISOLVERLI;- ASSUMERE O LICENZIARE DIPENDENTI;- ESIGERE QUALUNQUE SOMMA O CREDITO IN CAPITALI ED ACCESSORI E DARNE QUIETANZA, ACCONSENIRE A CANCELLAZIONI, RESTRIZIONI, POSTERGAZIONI E SURROGHE IPOTECARIE;- CHIEDERE FINANZIAMENTI E FIDI AD ISTITUTI BANCARI, STIPULARE CONTRATTI DI MUTUO ED ACCONSENIRE AD ISCRIZIONI IPOTECARIE;- APRIRE ED ESTINGUERE CONTI CORRENTI BANCARI, EMETTERE ASSEGNI, GIRARLI E TRASFERIRLI, EFFETTUARE DEPOSITI E PRELIEVI PRESSO QUALUNQUE BANCA O ISTITUTO DI CREDITO, FARE QUALUNQUE OPERAZIONE PRESSO L'AMMINISTRAZIONE DEL DEBITO PUBBLICO PER VINCOLI, SVINCOLI E TRAMUTAMENTI E PRESSO LE CASSE DEPOSITI E PRESTITI, FIRMARE LE OCCORRENTI DICHIARAZIONI, RITIRARE TITOLI, TANTO AL PORTATORE CHE NOMINATIVI, DANDONE VALIDO SCARICO, RITIRARE ANCHE SOMME E TITOLI DEPOSITATI PRESSO LA CASSA DEPOSITI E PRESTITI; - FIRMARE E QUIETANZARE CONTRATTI PUBBLICI E PRIVATI;- INSTARE IN GIUDIZIO ATTIVAMENTE E PASSIVAMENTE AVANTI A CONCILIATORI, TRIBUNALI, CORTI E TRIBUNALI REGIONALI AMMINISTRATIVI, NONCHE' LE GIURISDIZIONI SPECIALI, NOMINANDO ALL'UOPO PROCURATORI ED AVVOCATI E REVOCARLI;- PROMUOVERE QUALUNQUE ATTO CONSERVATIVO;- INSTARE PER L'APPROVAZIONE E RIMOZIONE DEI SIGILLI;- PROMUOVERE SEQUESTRI E PIGNORAMENTI E REVOCARLI;- FARE PRATICHE IN VIA AMMINISTRATIVA PRESSO LE AUTORITA' GOVERNATIVE, REGIONALI, PROVINCIALI, COMUNALI E FISCALI E PRESENTARE RICORSI;- TRANSIGERE QUALUNQUE CONTROVERSIA; - NOMINARE PERITI ED ARBITRI ANCHE AMICHEVOLI COMPOSITORI CON RINUNCIA ALL'APPELLO;- ESIGERE VAGLIA POSTALI O TELEGRAFICI, RITIRARE LETTERE, PLICHI, PACCHI RACCOMANDATI ED ASSICURATI, TANTO DALLE POSTE CHE DALLE FERROVIE, DALLE COMPAGNIE DI NAVIGAZIONE, AEREE, MARITTIME E DA QUALUNQUE ALTRA PUBBLICA O PRIVATA IMPRESA DI SPEDIZIONE E TRASPORTO;- ESIGERE BUONI, CHE'QUE, ASSEGNI DI QUALUNQUE BANCA ED ISTITUTO DI

CREDITO, NONCHE' ASSICURATIVI E DARNE QUIETANZA;- FARE IN GENERE QUANT ALTRO NECESSARIO O ANCHE SEMPLICEMENTE OPPORTUNO PER IL MIGLIORE ED ESATTO ESPLETAMENTO DELL INCARICO SENZA CHE AL PROCURATORE SI POSSA OPPORE MANCANZA O IMPRECISIONE DI POTERE ALCUNO CON RIFERIMENTO ALLE ATTIVITA' SU ELENATE.

8 Attività, albi ruoli e licenze

Addetti	16
Data d'inizio dell'attività dell'impresa	25/01/1973
Rating di legalità	*++

Attività

inizio attività

(informazione storica)

Data inizio dell'attività dell'impresa: 25/01/1973

rating di legalità

(fonte AGCM, ultimo aggiornamento 01/04/2021)

Punteggio: *++

Identificativo: RT12796

Rating attribuito il 02/02/2021

Il rating di legalità e' un "riconoscimento", misurato in stellette (da 1 a 3), indicativo del rispetto della legalità da parte dell'impresa.

E' attribuito dall'Autorità Garante della Concorrenza e del Mercato (AGCM) sulla base della verifica del comportamento etico in ambito aziendale; ha durata di due anni dal rilascio, rinnovabili.

Puo' richiedere l'attribuzione del rating l'impresa che abbia raggiunto un fatturato minimo di due milioni di euro e che sia iscritta al Registro delle Imprese da almeno due anni.

classificazione ATECORI 2007 dell'attività

(fonte Agenzia delle Entrate)

Codice: 47.3 - commercio al dettaglio di carburante per autotrazione

Importanza: prevalente svolta dall'impresa

Addetti

(elaborazione da fonte INPS)

Numero addetti dell'impresa rilevati nell'anno 2020

(Dati rilevati al 31/12/2020)

	I trimestre	II trimestre	III trimestre	IV trimestre	Valore medio
Dipendenti	16	16	17	16	16
Indipendenti	0	0	0	0	0
Totale	16	16	17	16	16

	I trimestre	II trimestre	III trimestre	IV trimestre	Valore medio
Collaboratori	1	1	1	1	1

Distribuzione dipendenti

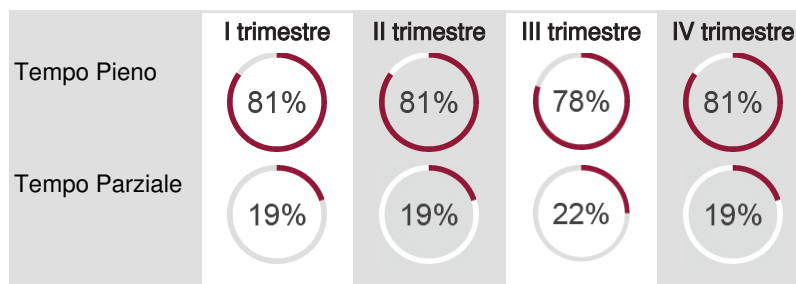
Distribuzione per Contratto

(Dati in percentuale rilevati al 31/12/2020)

	I trimestre	II trimestre	III trimestre	IV trimestre
Tempo Determinato	0	0	4%	0
Tempo Indeterminato	100%	100%	96%	100%

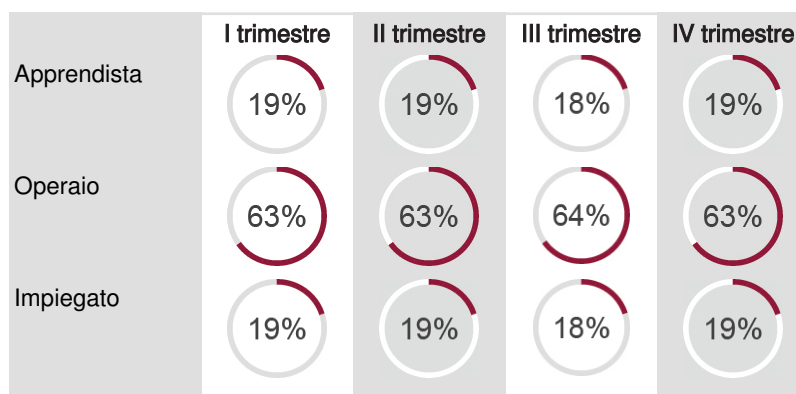
Distribuzione per Orario di lavoro

(Dati in percentuale rilevati al 31/12/2020)



Distribuzione per Qualifica

(Dati in percentuale rilevati al 31/12/2020)



**Addetti nel comune di
ALTAMURA (BA)**
Sede e Unità locali: 2

	I trimestre	II trimestre	III trimestre	IV trimestre	Valore medio
Dipendenti	16	16	17	16	16
Indipendenti	0	0	0	0	0
Totale	16	16	17	16	16

Licenze

licenze/autorizzazioni

Licenza/autorizzazione: AGENZIA DELLE DOGANE
Numero: 20/C del 02/01/1974

9 Sedi secondarie ed unità locali

Unità Locale n. BA/2

S.P. 238 KM 52.500 ALTAMURA (BA) CAP 70022

Unità Locale n. BA/2

Indirizzo

Stazione Di Servizio
Insegna: SANROCCO CARBURANTI
Data apertura: 05/07/2010
ALTAMURA (BA)
S.P. 238 KM 52.500 CAP 70022
IMPIANTO DI DISTRIBUZIONE CARBURANTI ED OLI MINERALI

Attività esercitata

Attività secondaria esercitata

BAR RISTORANTE TAVOLA CALDA.
COMMERCIO AL DETTAGLIO DI GENERI DI MONOPOLIO (TABACCHERIE).

Classificazione ATECORI 2007
dell'attività

(classificazione desunta dall'attività
dichiarata)

Codice: 47.3 - commercio al dettaglio di carburante per autotrazione
Importanza: primaria Registro Imprese
Data inizio: 05/07/2010

licenze/autorizzazioni

Codice: 56.10.11 - ristorazione con somministrazione
Importanza: secondaria Registro Imprese
Data inizio: 05/07/2010

licenze/autorizzazioni

Codice: 56.3 - bar e altri esercizi simili senza cucina
Importanza: secondaria Registro Imprese
Data inizio: 05/07/2010

licenze/autorizzazioni

Codice: 47.26 - commercio al dettaglio di generi di monopolio (tabaccherie)
Importanza: secondaria Registro Imprese
Licenza/autorizzazione: AGENZIA DELLE DOGANE
Numero: BA00961G del 10/06/2010
Tipo: 081 licenza fiscale
Licenza/autorizzazione: COMUNE
Numero: A622- B623 del 24/06/2010
Tipo: 029 somministrazione alimenti e bevande
Licenza/autorizzazione: A.A.M.S. (MONOPOLIO)
Numero: 14217 del 28/04/2011

10 Aggiornamento impresa

Data ultimo protocollo

05/02/2021

Ufficio delle Dogane di Bari
Corso De Tullio, 3
Telefono : 0805254711
Fax : 0805254753
Città : BARI - Cap : 70122



ACCISA SUI PRODOTTI ENERGETICI

Protocollo : 2013A37042

IT00BAY00961G

Visto il decreto legislativo del 26 ottobre 1995, 504 (Testo Unico delle disposizioni legislative concernenti le imposte sulla produzione e sui consumi e relative sanzioni penali e amministrative) e successive modifiche;

Vista la denuncia presentata in data 12/12/2013 - Prot. 36956;

Vista la licenza già rilasciata in data 10/06/2010 - Prot. 2010/A/12244, modificata da ultimo in data 07/03/2013 - Prot. 2013/A/7917;

Si rilascia alla Ditta SANROCCO CARBURANTI S.R.L. - P.I./C.F. 00398110726 con sede in VIA MURA MEGALITICHE S N - 70022 ALTAMURA (BA), rappresentata dal Sig. SANROCCO GIUSEPPE - C.F. SNRGPP76A03A225E, in qualità di Esercente

LICENZA

per l'esercizio delle seguenti Attività - Tipi impianto - Prodotti:

Distribuzione anche al minuto - Impianto di distribuzione stradale di carburanti

- Benzine senza piombo
- Oli lubrificanti
- G.P.L.
- Gasolio (olio da gas)

Impianto situato in S.P.238 KM.52+500 SN - ALTAMURA - 70022 (BA);

Al predetto impianto è attribuito CODICE DITTA IT00BAY00961G.

Numero Colonnine : 4

Tipologia titolarità : DISTRIBUTORE PRIVATO

Prodotti:

E420 - Benzine senza piombo:

N.1 serbatoi di capacità (MC) 25.0 Privato: NO

- 27101245 - Benzina senza piombo Benzina senza piombo ottani => 95 e < 98

E420 - Benzine senza piombo:

N.4 erogatori Tipo pagamento: SELF

- 27101245 - Benzina senza piombo Benzina senza piombo ottani => 95 e < 98

E430 - Gasolio (olio da gas):

N.3 serbatoi di capacità (MC) 25.0 Privato: NO

- 27102011S062 - Oli da gas - aventi tenore, in peso, di zolfo inferiore o uguale a 0,001% Miscelati con biodiesel fino al 7%

E430 - Gasolio (olio da gas):

N.8 erogatori Tipo pagamento: SELF

N.4 erogatori Tipo pagamento: PAY

- 27102011S062 - Oli da gas - aventi tenore, in peso, di zolfo inferiore o uguale a 0,001% Miscelati con biodiesel fino al 7%

E500 - G.P.L.:

N.1 serbatoi di capacità (MC) 30.0 Privato: NO

- 27111291 - Propano di purezza inferiore a 99 %

E500 - G.P.L.:

N.2 erogatori Tipo pagamento: PAY

- 27111291 - Propano di purezza inferiore a 99 %

O035 - Oli lubrificanti:

Prodotto Condizionato Capacità totale(MC): 5.0

- 27101999 - Altri oli lubrificanti ed altri

O035 - Oli lubrificanti:

N.1 serbatoi di capacità (MC) 1.0 Privato: NO

- 27101999S101 - Altri oli lubrificanti ed altri (non del COOU) Esausti

Addi, 19/12/2013





**AGENZIA
DOGANE
MONOPOLI**



Ufficio delle Dogane di Bari
Corso De Tullio, 3
Telefono : 0809180890
Fax : 0809180419
Città : BARI - Cap : 70122

ACCISA SUI PRODOTTI ENERGETICI

Protocollo : 2018A20176

IT00BAY00271R

Visto il decreto legislativo del 26 ottobre 1995, 504 (Testo Unico delle disposizioni legislative concernenti le imposte sulla produzione e sui consumi e relative sanzioni penali e amministrative) e successive modifiche;

Vista la denuncia presentata in data 13/07/2018 - Prot. 20175;

Vista la licenza già rilasciata in data 12/02/2007 – Prot. 2007/A/4230, modificata da ultimo in data 19/02/2016 – Prot. 2016/A/6835;

Si rilascia alla Ditta SANROCCO CARBURANTI S.R.L. - P.I./C.F. 00398110726 con sede in VIA MURA MEGALITICHE S N - 70022 ALTAMURA (BA), rappresentata dal Sig. SANROCCO GIUSEPPE - C.F. SNRGPP76A03A225E, in qualità di Esercente

LICENZA

per l'esercizio delle seguenti Attività - Tipi impianto - Prodotti:

Stoccaggio - Deposito commerciale

- Benzine senza piombo
- Cherosene (petrolio lampante)
- Gasolio colorato/ denaturato (olio da gas)
- Gasolio (olio da gas)

Impianto situato in VIA MURA MEGALITICHE SN - ALTAMURA - 70022 (BA);

Al predetto impianto è attribuito CODICE DITTA IT00BAY00271R.

Prodotti:

E420 - Benzine senza piombo:

N.1 serbatoi di capacità (MC) 10.0 Privato: NO

N.1 serbatoi di capacità (MC) 30.0 Privato: NO

- 27101245S135 - Benzina senza piombo denaturata Benzina senza piombo ottani => 95 e < 98 - denaturata

E430 - Gasolio (olio da gas):

N.1 serbatoi di capacità (MC) 50.0 Privato: NO

N.1 serbatoi di capacità (MC) 400.0 Privato: NO

- 27101943 - Aventi tenore, in peso, di zolfo inferiore o uguale a 0,001%

- 27102011 - Oli da gas - aventi tenore, in peso, di zolfo inferiore o uguale a 0,001%

E440 - Gasolio colorato/ denaturato (olio da gas):

N.3 serbatoi di capacità (MC) 50.0 Privato: NO

- 27101943S135 - aventi tenore, in peso, di zolfo inferiore o uguale a 0,001% Denaturato

- 27102011S135 - Oli da gas - aventi tenore, in peso, di zolfo inferiore o uguale a 0,001%

Denaturato

E440 - Gasolio colorato/ denaturato (olio da gas):

N.1 serbatoi di capacità (MC) 50.0 Privato: NO

- 27101947S054 - aventi tenore, in peso, di zolfo superiore a 0,002% e inferiore o uguale a 0,1% Denaturato

E450 - Cherosene (petrolio lampante):

Prodotto Condizionato Capacità totale(MC): 12.0

- 27101925 - Petrolio lampante altro

E450 - Cherosene (petrolio lampante):

N.1 serbatoi di capacità (MC) 50.0 Privato: NO

- 27101925 - Petrolio lampante altro

Il diritto di licenza è stato assolto in data 15/12/2008.

Addi, 13/07/2018



IL DIRETTORE

Per il Direttore dell'Ufficio ad Interim

Dott. Roberto CHIARA

Il Funzionario Delegato P.O.T.*

Dott. Gaetano CAPODIFERRO

*Delega prot. 1444 del 09/03/2017

Dott.ssa Maria Giovanna Mancazzo

In questa pagina viene esposto un estratto delle informazioni presenti in visura che non può essere considerato esaustivo, ma che ha puramente scopo di sintesi

VISURA ORDINARIA SOCIETA' DI CAPITALE

ENFO SERVICE S.R.L.



PDDVRE

Il QR Code consente di verificare la corrispondenza tra questo documento e quello archiviato al momento dell'estrazione. Per la verifica utilizzare l'App RI QR Code o visitare il sito ufficiale del Registro Imprese.

DATI ANAGRAFICI

Indirizzo Sede legale	ALTAMURA (BA) VIA DELLA FERULA INT.1-2 46 CAP 70022
Indirizzo PEC	enfoservice@pec.it
Numero REA	BA - 546331
Codice fiscale e n.iscr. al Registro Imprese	07291110729
Partita IVA	07291110729
Forma giuridica	societa' a responsabilita' limitata
Data atto di costituzione	20/01/2012
Data iscrizione	06/02/2012
Data ultimo protocollo	28/09/2021
Amministratore Unico	NINIVAGGI GIANFRANCO <i>Rappresentante dell'Impresa</i>

ATTIVITA'

Stato attività	attiva
Data inizio attività	02/11/2013
Attività prevalente	installazione di motori, generatori e trasformatori elettrici, di apparecchiature di distribuzione e controllo dell'elettricità con assistenza tecnica nel settore dell' energia fotovoltaica e attrezzature elettriche
	...
Codice ATECO	33.20.01
Codice NACE	33.2
Attività import export	-
Contratto di rete	-
Albi ruoli e licenze	sì
Albi e registri ambientali	sì

L'IMPRESA IN CIFRE

Capitale sociale	100.000,00
Addetti al 30/06/2021	11
Soci e titolari di diritti su azioni e quote	2
Amministratori	1
Titolari di cariche	2
Sindaci, organi di controllo	0
Unità locali	1
Pratiche inviate negli ultimi 12 mesi	5
Trasferimenti di quote	1
Trasferimenti di sede	0
Partecipazioni ⁽¹⁾	sì

CERTIFICAZIONE D'IMPRESA

Attestazioni SOA	sì
Certificazioni di QUALITA'	sì

DOCUMENTI CONSULTABILI

Bilanci	2020 - 2019 - 2018 - 2017 - 2016 - ...
Fascicolo	sì
Statuto	sì
Altri atti	4

(1) Indica se l'impresa detiene partecipazioni in altre società, desunte da elenchi soci o trasferimenti di quote

Indice

1 Sede	2
2 Informazioni da statuto/atto costitutivo	2
3 Capitale e strumenti finanziari	5
4 Soci e titolari di diritti su azioni e quote	5
5 Amministratori	6
6 Titolari di altre cariche o qualifiche	6
7 Attività, albi ruoli e licenze	7
8 Sedi secondarie ed unita' locali	10
9 Aggiornamento impresa	10

1 Sede

Indirizzo Sede legale	ALTAMURA (BA) VIA DELLA FERULA INT.1-2 46 CAP 70022
Indirizzo PEC	enfosome@pec.it
Partita IVA	07291110729
Numero repertorio economico amministrativo (REA)	BA - 546331

2 Informazioni da statuto/atto costitutivo

Registro Imprese	Codice fiscale e numero di iscrizione: 07291110729 Data di iscrizione: 06/02/2012 Sezioni: Iscritta nella sezione ORDINARIA
Estremi di costituzione	Data atto di costituzione: 20/01/2012
Sistema di amministrazione	amministratore unico (in carica)
Oggetto sociale	ART.3 - LA SOCIETA' HA PER ATTIVITA', AVVALENDOSI DELLA COLLABORAZIONE DI PROFESSIONISTI ABILITATI, OVE PREVISTO DALLA LEGGE E NEL RISPETTO DELLE NORMATIVE VIGENTI IN MATERIA: ...
Poteri da statuto	ART.16 - L'ORGANO AMMINISTRATIVO E' INVESTITO DEI PIU' AMPI POTERI PER LA GESTIONE ORDINARIA E STRAORDINARIA DELLA SOCIETA', ESSENDO AD ESSO DEMANDATO IN MODO ESCLUSIVO LA RESPONSABILITA' DELLA GESTIONE DELL'IMPRESA ED IL COMPIMENTO ...

Estremi di costituzione

iscrizione Registro Imprese

Codice fiscale e numero d'iscrizione: 07291110729
del Registro delle Imprese di BARI
Data iscrizione: 06/02/2012

sezioni

Iscritta nella sezione ORDINARIA il 06/02/2012

informazioni costitutive

Sistema di amministrazione e controllo

durata della società

scadenza esercizi

sistema di amministrazione e controllo contabile

organi amministrativi

Oggetto sociale

Data atto di costituzione: 20/01/2012

Data termine: 31/12/2035

Scadenza primo esercizio: 31/12/2012

Scadenza esercizi successivi: 31/12

Giorni di proroga dei termini di approvazione del bilancio: 60

Sistema di amministrazione adottato: amministratore unico

amministratore unico (in carica)

ART.3 - LA SOCIETA' HA PER ATTIVITA', AVVALENDOSI DELLA COLLABORAZIONE DI PROFESSIONISTI ABILITATI, OVE PREVISTO DALLA LEGGE E NEL RISPETTO DELLE NORMATIVE VIGENTI IN MATERIA:

- 1) PROGETTAZIONE, REALIZZAZIONE, INSTALLAZIONE, MONTAGGIO, MANUTENZIONE E GESTIONE DI:
- IMPIANTI ELETTRICI SIA CIVILI CHE INDUSTRIALI DI QUALSIASI GENERE QUALI, A TITOLO DI ESEMPIO, RADIOTELEVISIVI, TELEFONICI, DI ALLARME E PROTEZIONE, DI PUBBLICA ILLUMINAZIONE, SEMAFORICI, QUADRI ELETTRICI E APPARECCHIATURE ELETTRICHE ED ELETTRONICHE IN GENERE E MACCHINE ELETTRICHE, IMPIANTI FOTOVOLTAICI E PARCHI FOTOVOLTAICI, IMPIANTI EOLICI E A BIOMASSA, IMPIANTI GEOTERMICI E DI ALTRE FORME DI ENERGIA ALTERNATIVA.
 - IMPIANTI DI SOLLEVAMENTO DI PERSONE E O DI COSE PER MEZZO DI ASCENSORI, DI MONTACARICHI, DI SCALE MOBILI E SIMILI;
 - IMPIANTI IDRICO-SANITARI, DI RISCALDAMENTO E DI CLIMATIZZAZIONE;
 - IMPIANTI PER IL TRASPORTO E L'UTILIZZAZIONE DI GAS ALLO STATO LIQUIDO ED AERIFORME;
 - GASDOTTI, OLEODOTTI, ELETTRODOTTI, CAVIDOTTI E LINEE ELETTRICHE IN GENERE;
 - IMPIANTI E MACCHINARI PER ATTIVITA' PRODUTTIVE;
 - IMPIANTI PER LA RACCOLTA, L'ACCUMULO, LA TRASFORMAZIONE E LO SMALTIMENTO DI RIFIUTI IN GENERE, CON PARTICOLARE RIFERIMENTO ALLE OPERAZIONI DI RECUPERO, SMONTAGGIO, ACCUMULO, SMALTIMENTO, RIUTILIZZO, BONIFICA DI MODULI FOTOVOLTAICI DI QUALUNQUE TECNOLOGIA E DI TUTTE LE COMPONENTI ELETTRICHE E NON DI IMPIANTI FOTOVOLTAICI ED EOLICI; ?IMPIANTI DI INSONORIZZAZIONE E QUALSIASI ALTRO IMPIANTO, APPARECCHIATURE O COMPONENTI FINALIZZATI ALLA SOLUZIONE DI PROBLEMI DI IMPATTO AMBIENTALE E DI TUTELA DELL AMBIENTE IN GENERE;
 - SEGNALETICA ORIZZONTALE E VERTICALE, CARTELLONISTICA STRADALE;
- 2) COSTRUZIONE, DEMOLIZIONE E RESTAURO DI EDIFICI CIVILI E INDUSTRIALI; ESECUZIONE DI OPERE DI SCAVO E DI MOVIMENTO TERRA, OPERE STRADALI E URBANIZZAZIONI IN GENERE; CARPENTERIE METALLICHE, LEGGERE E PESANTI, DI QUALSIASI TIPO E PER QUALSIASI IMPIEGO;
- 3) PRODUZIONE E/O COMMERCIALIZZAZIONE, SIA ALL'INGROSSO CHE AL DETTAGLIO, DEI MATERIALI DA UTILIZZARE PER LE ATTIVITA' DI CUI AI PUNTI PRECEDENTI;
- 4) RAPPRESENTANZA, IN ALTERNATIVA ALLA COMMERCIALIZZAZIONE, DEI PRODOTTI ED IMPIANTI DI CUI AI PUNTI 1), 2) E 3);
- 5) POSA IN OPERA DI MANUFATTI DI MATERIALI LIGNEI, PLASTICI, METALLICI E VETROSI;
- 6) BONIFICA AMBIENTALE DI MATERIALI TOSSICI E NOCIVI E DI RIFIUTI IN GENERALE;
- 7) FORNITURA, ANCHE AVVALENDOSI DELLA COLLABORAZIONE DI PROFESSIONISTI ABILITATI, OVE PREVISTO DALLA LEGGE E NEL RISPETTO DELLE NORMATIVE PRO-TEMPORE VIGENTI IN MATERIA, ALLE IMPRESE CHE OPERANO NEGLI STESSI CAMPI DI ATTIVITA' DI:
- CONSULENZA E COORDINAMENTO NEI SETTORI TECNICO, GESTIONALE, ORGANIZZATIVO, INFORMATIVO, COMMERCIALE E MARKETING;
 - CONSULENZA TECNICO ECONOMICA ED IN MATERIA AMBIENTALE; - ASSISTENZA AD ACQUISTI ED APPALTI;
 - ESECUZIONE DI PROVE DISTRUTTIVE E NON DISTRUTTIVE SU MATERIALI IN GENERE QUALI ACCIAIO, CEMENTO, MATERIALI PLASTICI ED ALTRO;

8) L'ESERCIZIO DI ATTIVITA' AGRICOLA IN GENERALE, ED IN PARTICOLARE L'ESERCIZIO DI MANUTENZIONE AGRICOLA DI IMPIANTI FOTOVOLTAICI, CURA DEL VERDE, TAGLIO ERBA E MANUTENZIONE SUPERFICI.

LA SOCIETA' POTRA' COMPIERE TUTTE LE ATTIVITA' CONNESSE, COMPLEMENTARI, SIMILARI E CONSEGUENZIALI ALLE PROPRIE; IN PARTICOLARE, PER IL RAGGIUNGIMENTO DELLO SCOPO SOCIALE LA SOCIETA' POTRA':

- ACQUISIRE CONCESSIONI DA TERZI O DALLO STATO E/O DA ALTRI ENTI PUBBLICI ED AMMINISTRAZIONI; - SE NECESSARIO E/O OPPORTUNO, ANCHE LOCARE LA SUA ATTREZZATURA IN PARTE O IN TOTO; - ACCEDERE A FINANZIAMENTI SIA IN ITALIA CHE NELL'AMBITO DELLA COMUNITA' EUROPEA; - OTTENERE TUTTE LE AUTORIZZAZIONI NEL RISPETTO DELLE LEGGI VIGENTI RITENUTE DALL'ORGANO AMMINISTRATIVO UTILI OD INDISPENSABILI AL RAGGIUNGIMENTO DELLO SCOPO SOCIALE; - ESERCITARE DIRETTAMENTE TUTTE QUELLE AZIONI VOLTE ALL'ACQUISIZIONE DELLE PROVVIDENZE, INCENTIVI ED AGEVOLAZIONI DI QUALSIASI NATURA PREVISTE DALLA NORMATIVA VIGENTE SIA DELLO STATO ITALIANO CHE DELL'U.E., DELLE REGIONI ED OGNI ALTRO ORGANISMO PUBBLICO O PRIVATO; - CHIEDERE ED OTTENERE CONCESSIONI AMMINISTRATIVE, STIPULARE OGNI SORTA DI CONTRATTO E CONVENZIONI CON ENTI LOCALI, AMMINISTRAZIONI PUBBLICHE E PRIVATE, SOCIETA' ED ENTI MUTUALISTICI, PER IL RAGGIUNGIMENTO DELL'OGGETTO MEDESIMO. LA SOCIETA' POTRA' ASSUMERE PARTECIPAZIONI ED INTERESSENZE IN ALTRE SOCIETA' OD IMPRESE AVENTI OGGETTO ANALOGO, AFFINE O COMUNQUE CONNESSO AL PROPRIO, SIA DIRETTAMENTE CHE INDIRETTAMENTE NEI LIMITI CONSENTITI DALLA LEGGE. AI FINI DEL CONSEGUIMENTO DELL'OGGETTO SOCIALE, LA SOCIETA' POTRA' INOLTRE COMPIERE TUTTE LE OPERAZIONI COMMERCIALI, INDUSTRIALI E FINANZIARIE, MOBILIARI E IMMOBILIARI, RITENUTE NECESSARIE O UTILI DAGLI AMMINISTRATORI, PURCHE' ACCESSORIE E STRUMENTALI RISPETTO ALL'OGGETTO SOCIALE; POTRA' INFINE CONCEDERE FIDEIUSSIONI, PRESTARE AVALLI ED OGNI ALTRA GARANZIA IN GENERE.

Poteri

poteri da statuto

ART.16 - L'ORGANO AMMINISTRATIVO E' INVESTITO DEI PIU' AMPI POTERI PER LA GESTIONE ORDINARIA E STRAORDINARIA DELLA SOCIETA', ESSENDO AD ESSO DEMANDATO IN MODO ESCLUSIVO LA RESPONSABILITA' DELLA GESTIONE DELL'IMPRESA ED IL COMPIMENTO DI TUTTI GLI ATTI CHE RITENGA OPPORTUNI PER L'ATTUAZIONE DELL'OGGETTO SOCIALE ESCLUSI QUELLI CHE PER LEGGE O PER STATUTO SONO INDEROGABILMENTE RISERVATI ALL'ASSEMBLEA DEI SOCI. IN SEDE DI NOMINA POSSONO, TUTTAVIA, ESSERE INDICATI LIMITI AI POTERI DEGLI AMMINISTRATORI. NEL CASO DI NOMINA DEL CONSIGLIO DI AMMINISTRAZIONE, QUESTO PUO' DELEGARE TUTTI O PARTE DEI SUOI POTERI AD UN AMMINISTRATORE DELEGATO E/O COMITATO ESECUTIVO COMPOSTO DA ALCUNI DEI SUOI COMPONENTI, OVVERO AD UNO O PIU' DEI SUOI COMPONENTI, ANCHE DISGIUNTAMENTE. IN QUESTO CASO SI APPLICANO LE DISPOSIZIONI CONTENUTE NEI COMMII TERZO, QUINTO E SESTO DELL'ART. 2381 C.C. NON POSSONO ESSERE DELEGATE LE ATTRIBUZIONI INDICATE NELL'ART. 2475, ULTIMO COMMA, C.C. POSSONO ESSERE NOMINATI DIRETTORI, INSTITORI O PROCURATORI PER IL COMPIMENTO DI DETERMINATI ATTI O CATEGORIE DI ATTI, DETERMINANDONE I POTERI.

ART.17 - LA RAPPRESENTANZA E LA FIRMA SOCIALE DELLA SOCIETA' SPETTA ALL'AMMINISTRATORE UNICO O AL PRESIDENTE DEL CONSIGLIO DI AMMINISTRAZIONE O, IN CASO DI PIU' AMMINISTRATORI, AGLI STESSI CONGIUNTAMENTE O DISGIUNTAMENTE, ALLO STESSO MODO IN CUI SONO STATI ATTRIBUITI IN SEDE DI NOMINA I POTERI DI AMMINISTRAZIONE.

ripartizione degli utili e delle perdite tra i soci

ART.22 - GLI UTILI NETTI, DEDOTTA LA PARTE DA DESTINARE ALLA RISERVA LEGALE, SARANNO DISTRIBUITI, SALVO DIVERSA DELIBERAZIONE DELL'ASSEMBLEA, IN MISURA COMUNQUE PROPORZIONALE ALLA PARTECIPAZIONE DA CIASCUNO POSSEDUTA.

Altri riferimenti statutari

clausole

Informazione presente nello statuto/atto costitutivo

3 Capitale e strumenti finanziari

Capitale sociale in Euro

Deliberato: 100.000,00

Sottoscritto: 100.000,00

Versato: 100.000,00

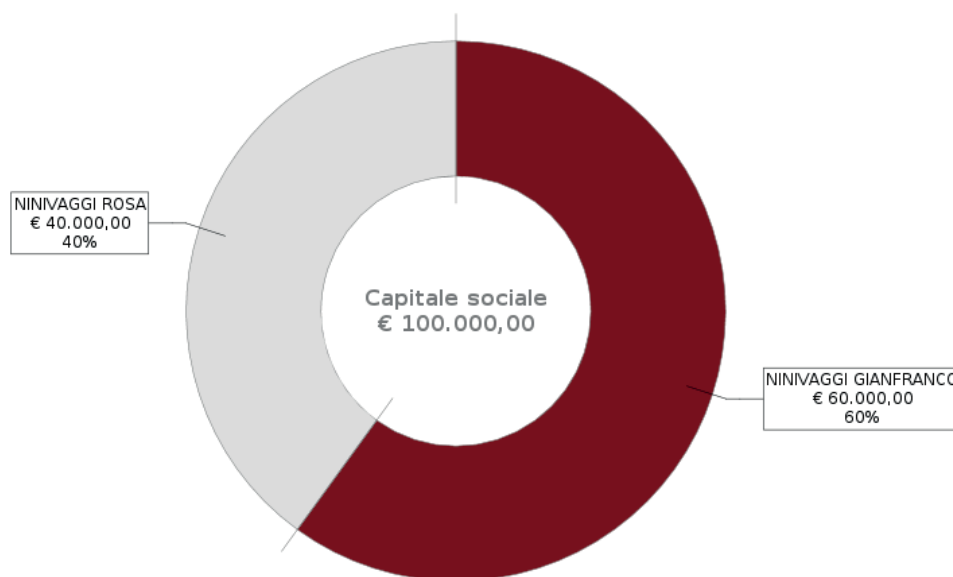
Conferimenti in denaro

Conferimenti e benefici

INFORMAZIONE PRESENTE NELLO STATUTO/ATTO COSTITUTIVO

4 Soci e titolari di diritti su azioni e quote

Sintesi della composizione societaria e degli altri titolari di diritti su azioni o quote sociali al 15/01/2016



Il grafico e la sottostante tabella sono una sintesi degli assetti proprietari dell'impresa relativa ai soli diritti di proprietà, che non sostituisce l'effettiva pubblicità legale fornita dall'elenco soci a seguire, dove sono riportati anche eventuali vincoli sulle quote.

Socio	Valore	%	Tipo diritto
NINIVAGGI GIANFRANCO NNVGFR81C08A225N	60.000,00	60 %	proprietà'
NINIVAGGI ROSA NNVRSO85M60A225Z	40.000,00	40 %	proprietà'

Elenco dei soci e degli altri titolari di diritti su azioni o quote sociali al 15/01/2016 capitale sociale

Capitale sociale dichiarato sul modello con cui è stato depositato l'elenco dei soci:
100.000,00 Euro

Proprietà'

Quota di nominali: 60.000,00 Euro

Di cui versati: 60.000,00

NINIVAGGI GIANFRANCO

Codice fiscale: NNVGFR81C08A225N

Tipo di diritto: proprietà'

Domicilio del titolare o rappresentante comune
ALTAMURA (BA) VIA LISBONA 8 CAP 70022

Proprieta'

NINIVAGGI ROSA

Quota di nominali: 40.000,00 Euro
Di cui versati: 40.000,00
Codice fiscale: NNVRSO85M60A225Z
Tipo di diritto: proprieta'
Domicilio del titolare o rappresentante comune
ALTAMURA (BA) VIA LUIGI EINAUDI 9 CAP 70022

Variazioni sulle quote sociali che hanno prodotto l'elenco sopra riportato

pratica

Data deposito: 15/01/2016
Data protocollo: 15/01/2016
Numero protocollo: BA -2016-2847

5 Amministratori

Amministratore Unico

NINIVAGGI GIANFRANCO

Rappresentante dell'impresa

Organi amministrativi in carica amministratore unico

Numero componenti: 1
Durata in carica: fino alla revoca
Data inizio carica: 30/01/2012

Elenco amministratori

Amministratore Unico
NINIVAGGI GIANFRANCO

domicilio

Rappresentante dell'impresa
Nato a ALTAMURA (BA) il 08/03/1981
Codice fiscale: NNVGFR81C08A225N
ALTAMURA (BA)
VIA LISBONA 8 CAP 70022

carica

amministratore unico
Data atto di nomina 20/01/2012
Data iscrizione: 06/02/2012
Durata in carica: fino alla revoca

6 Titolari di altre cariche o qualifiche

Preposto
Responsabile Tecnico

NINIVAGGI GIUSEPPANGELO
COLOINNA GIANLUIGI

Preposto
NINIVAGGI GIUSEPPANGELO

domicilio

Nato a ALTAMURA (BA) il 04/05/1978
Codice fiscale: NNVGPP78E04A225A
ALTAMURA (BA)
VIA E. TOTI 18 CAP 70022

carica

preposto

Data atto di nomina 08/11/2019
Data iscrizione: 11/11/2019
Durata in carica: fino alla revoca

abilitazioni professionali

LAUREA IN SCIENZE TECNOLOGICHE ED AGRARIE

Responsabile Tecnico

COLOINNA GIANLUIGI

Nato a ALTAMURA (BA) il 16/01/1981
Codice fiscale: CLNGLG81A16A225F
ALTAMURA (BA)
VIA SAN TOMMASO 51 CAP 70022

domicilio

carica

responsabile tecnico

Data nomina 05/08/2020
Durata in carica: fino alla revoca

abilitazioni professionali

INGEGNERE

riconoscimento requisiti tecnico-professionali D.M. 37/2008

responsabile tecnico per l'esercizio delle attività di cui alla lettera A
Del 05/08/2020
Ente: CAMERA DI COMMERCIO

7 Attività, albi ruoli e licenze

Addetti	11
Data d'inizio dell'attività dell'impresa	02/11/2013
Attività prevalente	INSTALLAZIONE DI MOTORI, GENERATORI E TRASFORMATORI ELETTRICI, DI APPARECCHIATURE DI DISTRIBUZIONE E CONTROLLO DELL'ELETTRICITA' CON ASSISTENZA TECNICA NEL SETTORE DELL' ENERGIA FOTOVOLTAICA E ATTREZZATURE ELETTRICHE ...
Certificazioni	Qualità

Attività

inizio attività

(informazione storica)

Data inizio dell'attività dell'impresa: 02/11/2013

attività prevalente esercitata dall'impresa

INSTALLAZIONE DI MOTORI, GENERATORI E TRASFORMATORI ELETTRICI, DI APPARECCHIATURE DI DISTRIBUZIONE E CONTROLLO DELL'ELETTRICITA' CON ASSISTENZA TECNICA NEL SETTORE DELL' ENERGIA FOTOVOLTAICA E ATTREZZATURE ELETTRICHE PROFESSIONALI.

Classificazione ATECORI 2007 dell'attività prevalente

(fonte Agenzia delle Entrate)

Codice: 33.20.01 - installazione di motori, generatori e trasformatori elettrici; di apparecchiature per la distribuzione e il controllo dell'elettricità (esclusa l'installazione all'interno degli edifici)

Importanza: prevalente svolta dall'impresa

categorie di opere generali e specializzate

(fonte Casellario ANAC)

Categoria: OG1 - edifici civili e industriali
Classificazione: I - FINO A 258.000 EURO

Categoria: OG10 - impianti per trasformaz./distribuz. energia elettrica e pubblica illuminazione

Classificazione: II - FINO A 516.000 EURO

Categoria: OG9 - impianti per la produzione di energia elettrica

Classificazione: IIIBIS - FINO A 1.500.000 EURO

*attestazione di qualificazione
all'esecuzione di lavori pubblici
(fonte Casellario ANAC)*

Codice identificativo SOA: 03488000757
Denominazione: Societa' Organismo Di Attestazione Team S.p.a. In Sigla Soateam S .p.a.
Numero attestazione: 3687AL/47/01
Rilasciata il: 21/12/2020
Data scadenza: 20/12/2025
Regolamento: D.P.R. 207/2010

*ulteriori informazioni da Casellario
ANAC*

Certificazione di qualità rilasciata da: Tuv Nord Cert Gmbh
Data scadenza: 14/04/2021

**certificazioni di qualità, ambientali
ed altro in corso di validità**
*(fonte Accredia, ultimo
aggiornamento 16/10/2021)*

Numero certificato: 44 100 16410100
Data di prima emissione: 15/04/2015
Certificato emesso dall'organismo di certificazione: TUV NORD CERT GMBH (ODC ESTERO RICONOSCIUTO DA ACCREDIA PER IL SETTORE 28-SGQ)
Schema di Accreditamento:
SGQ - Certificazione Di Sistemi Di Gestione Per La Qualita'
Norma di riferimento: UNI EN ISO 9001:2015 - SISTEMI DI GESTIONE PER LA QUALITA'

**attivit  esercitata nella sede
legale**

ATTIVITA' DI INSTALLAZIONE DI MOTORI, GENERATORI E TRASFORMATORI CON
INSTALLAZIONE DI APPARECCHIATURE DI DISTRIBUZIONE E CONTROLLO DELL'ENERGIA
FOTOLTAICA E RELATIVA ASSISTENZA RICAMBISTICA.

*attivit  secondaria esercitata nella
sede legale*

INSTALLAZIONE DI IMPIANTI ELETTRICI IN EDIFICI (ATECO 43.21.01) (INCLUSA
MANUTENZIONE E RIPARAZIONE DI IMPIANTI FOTOVOLTAICI) NONCHE' ATTIVITA' DI
COSTRUZIONE DI EDIFICI RESIDENZIALI E NON RESIDENZIALI (ATECO 41.20.00). CURA E
MANUTENZIONE DEL PAESAGGIO (INCLUSI PARCHI, VILLE, GIARDINI E AIUOLE - ATECO
81.30.00)

**classificazione ATECORI 2007
dell'attivit **
(fonte Agenzia delle Entrate)

Codice: 33.20.01 - installazione di motori, generatori e trasformatori elettrici; di
apparecchiature per la distribuzione e il controllo dell'elettricit  (esclusa l'installazione
all'interno degli edifici)

Importanza: primaria Registro Imprese

Codice: 33.14 - riparazione e manutenzione di apparecchiature elettriche (esclusi gli
elettrodomestici)

Importanza: secondaria Registro Imprese

Codice: 41.2 - costruzione di edifici residenziali e non residenziali

Importanza: secondaria Registro Imprese

Codice: 43.21.01 - installazione di impianti elettrici in edifici o in altre opere di
costruzione (inclusa manutenzione e riparazione)

Importanza: secondaria Registro Imprese

Addetti
(elaborazione da fonte INPS)

Numero addetti dell'impresa rilevati nell'anno 2021
(Dati rilevati al 30/06/2021)

	I trimestre	II trimestre			Valore medio
Dipendenti	11	11			11
Indipendenti	0	0			0
Totale	11	11			11

Distribuzione dipendenti

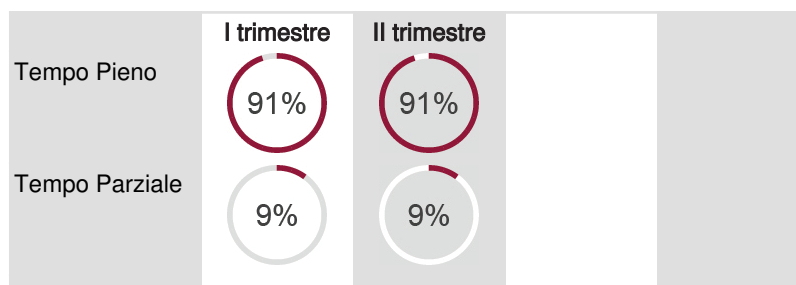
Distribuzione per Contratto

(Dati in percentuale rilevati al 30/06/2021)



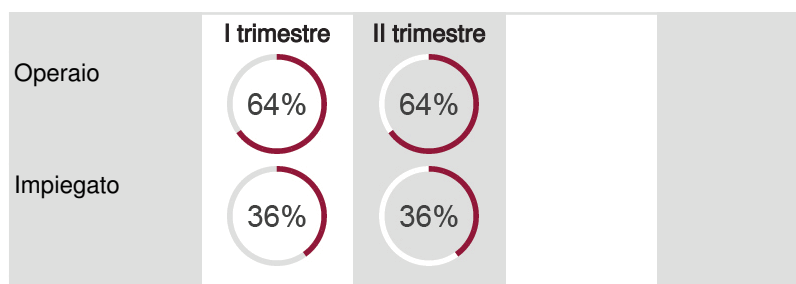
Distribuzione per Orario di lavoro

(Dati in percentuale rilevati al 30/06/2021)



Distribuzione per Qualifica

(Dati in percentuale rilevati al 30/06/2021)



Addetti nel comune di ALTAMURA (BA)

Sede

	I trimestre	II trimestre			Valore medio
Dipendenti	11	11			11
Indipendenti	0	0			0
Totale	11	11			11

Albi e Ruoli

Albo Nazionale Gestori Ambientali

(fonte Ministero della Transizione
Ecologica)

Numero iscrizione: BA/012701

Iscritta nella sezione di: BARI

Categoria: 2bis - produttori iniziali di rifiuti non pericolosi che effettuano operazioni di raccolta e trasporto dei propri rifiuti (d.m. 3/6/2014 art.8,c.1,lett. b)

Classe: unica

Data inizio: 07/02/2017

Data scadenza: 07/02/2027

Categoria: 3bis - distributori e installatori di apparecchiature elettriche ed elettroniche (aee), trasportatori di rifiuti di apparecchiature elettriche ed elettroniche (d.m. 3/6/2014 art.8,c.1,lett. c)

Classe: unica

Abilitazioni

requisiti morali e/o tecnico professionali

Data inizio: 07/02/2017
Data scadenza: 07/02/2022

Codice: installatori - lettera a (d.m. 37/2008)
Stato: requisiti accertati
Ente: CAMERA DI COMMERCIO
Data denuncia: 02/11/2013
Data accertamento: 02/11/2013

8 Sedi secondarie ed unita' locali

Unita' Locale n. MT/1

CONTRADA ACQUA DI LUPO SN IRSINA (MT) CAP 75022

Unita' Locale n. MT/1

informazioni estratte dal Registro Imprese della BASILICATA

Indirizzo

estremi di iscrizione

Attività esercitata

Classificazione ATECORI 2007 dell'attività

(classificazione desunta dall'attività dichiarata)

Ufficio Di Rappresentanza

Data apertura: 06/04/2021

IRSINA (MT)

CONTRADA ACQUA DI LUPO SN CAP 75022

Numero Repertorio Economico Amministrativo: MT - 208045

UFFICIO DI APPOGGIO E RAPPRESENTANZA DELLA SOCIETA' CHE SVOLGE:
INSTALLAZIONE DI MOTORI, GENERATORI E TRASFORMATORI ELETTRICI; DI
APPARECCHIATURE PER LA DISTRIBUZIONE E IL CONTROLLO DELL'ELETTRICITA' (ESCLUSA
L'INSTALLAZIONE ALL'INTERNO DEGLI EDIFICI).

Codice: 33.20.01 - installazione di motori, generatori e trasformatori elettrici; di apparecchiature per la distribuzione e il controllo dell'elettricità (esclusa l'installazione all'interno degli edifici)

Importanza: prevalente svolta dall'impresa

9 Aggiornamento impresa

Data ultimo protocollo

28/09/2021



Ufficio delle Dogane di Bari
Corso De Tullio, 3
Telefono : 0809180890
Fax : 0809180419
Città : BARI - Cap : 70122

ACCISA SULL'ENERGIA ELETTRICA

Protocollo : 2021A14408

IT00BAE02768D

Visto il decreto legislativo del 26 ottobre 1995, 504 (Testo Unico delle disposizioni legislative concernenti le imposte sulla produzione e sui consumi e relative sanzioni penali e amministrative) e successive modifiche;

Vista la denuncia/istanza/comunicazione presentata in data 24/05/2021 - Prot. 21798;

Si rilascia alla Ditta ENFO SERVICE S.R.L. - P.I./C.F. 07291110729 con sede in VIA DELLA FERULA INT 1-2 46 - 70022 ALTAMURA (BA), rappresentata dal Sig. NINIVAGGI GIANFRANCO - C.F. NNVGFR81C08A225N, in qualità di Soggetto non obbligato

CODICE DITTA IT00BAE02768D

per l'esercizio delle seguenti Attività - Tipi impianto:

Produzione per cessione alla rete - Officina di produzione da fonti rinnovabili (>20kW) - fotovoltaica

Impianto situato in VIA DELLA FERULA 46 INT.1-2 - ALTAMURA - 70022 (BA).

Addì, 28/05/2021

IL DIRETTORE
Il Direttore
Domenico FRISARIO
Il Funzionario Doganale 3^a Area 5^a
Vito CARDACCIA
(1) Delega prot. n. 130 del 28/05/2021

Ufficio delle Dogane di Potenza
Corso XVIII Agosto 1860, 44
Telefono : 097121180
Fax : 0971411261
Città : POTENZA - Cap : 85100



ACCISA SULL'ENERGIA ELETTRICA

Protocollo : 2016A7736

IT00MTE00733K

Visto il decreto legislativo del 26 ottobre 1995, 504 (Testo Unico delle disposizioni legislative concernenti le imposte sulla produzione e sui consumi e relative sanzioni penali e amministrative) e successive modifiche;

Vista la denuncia presentata in data 09/05/2012 - Prot. 5518;

Vista la licenza già rilasciata in data 29/10/2012 – Prot. 2012/A/12177, modificata da ultimo in data 20/12/2013 – Prot. 2013/A/15440;

Si rilascia alla Ditta ENERGIA FOTOVOLTAICA 27 SOCIETA' AGRICOLA A RESPONSABILITA' - P.I./C.F. 01201230776 con sede in VIA DELLA FERULA INT 3 46 - 70022 ALTAMURA (BA), rappresentata dal Sig. NINIVAGGI GIANFRANCO - C.F. NNVGFR81C08A225N, in qualità di Soggetto obbligato

LICENZA

per l'esercizio delle seguenti Attività - Tipi impianto:

Produzione per cessione alla rete - Officina di produzione da fonti rinnovabili (>20kW) - fotovoltaica

Produzione per uso proprio - Officina di produzione da fonti rinnovabili (>20kW) - fotovoltaica

Impianto situato in LOCALITA' ACQUA DI LUPO - FG. 63 P.LLA 95 N.C.T. SNC - IRSINA - 75022 (MT);

Al predetto impianto è attribuito CODICE DITTA IT00MTE00733K.

L'esercente l'impianto è esonerato dal prestare garanzia

Il diritto di licenza è stato assolto in data 09/12/2013.

Addi, 17/06/2016



IL DIRETTORE
Municipalità di Ferrara - Ufficio
del Fuoco **FERRARA**
(Decreto prot. 130/PI del 28/01/2016
ex art. 4bis D.L. 78/2015)

Ufficio delle Dogane di Potenza
Corso XVIII Agosto 1860, 44
Telefono : 097121180
Fax : 0971411261
Città : POTENZA - Cap : 85100



ACCISA SULL'ENERGIA ELETTRICA

Protocollo : 2016A7734

IT00MTE00785V

Visto il decreto legislativo del 26 ottobre 1995, 504 (Testo Unico delle disposizioni legislative concernenti le imposte sulla produzione e sui consumi e relative sanzioni penali e amministrative) e successive modifiche;

Vista la denuncia presentata in data 21/05/2012 - Prot. 6001;

Vista la licenza già rilasciata in data 29/03/2013 – Prot. 2013/A/5170, modificata da ultimo in data 19/12/2014 – Prot. 2014/A/13714;

Si rilascia alla Ditta ENERGIA FOTOVOLTAICA 29 SOCIETA' AGRICOLA A RESPONSABILITA' - P.I./C.F. 01201250774 con sede in VIA DELLA FERULA INT 3 72 - 70022 ALTAMURA (BA), rappresentata dal Sig. NINIVAGGI ROSA - C.F. NNVRSO85M60A225Z, in qualità di Soggetto obbligato

LICENZA

per l'esercizio delle seguenti Attività - Tipi impianto:

Produzione per cessione alla rete - Officina di produzione da fonti rinnovabili (>20kW) - fotovoltaica

Produzione per uso proprio - Officina di produzione da fonti rinnovabili (>20kW) - fotovoltaica

Impianto situato in CONTRADA MORRONE - FG. 35 P.LLA 2 SNC - GARAGUSO - 75010 (MT);

Al predetto impianto è attribuito CODICE DITTA IT00MTE00785V.

Il diritto di licenza è stato assolto in data 09/12/2013.

Addi, 17/06/2016



IL DIRETTORE
Il funzionario delegato dell'Ufficio
dot. Rocco FERRARA
(delega prot. 130/RS del 28/01/2016
ex art. 40 bis D.L. 78/2015)



Ufficio delle Dogane di Potenza
Corso XVIII Agosto 1860, 44
Telefono : 0809180892
Fax : 0809180935
Città : POTENZA - Cap : 85100



ACCISA SULL'ENERGIA ELETTRICA

Protocollo : 2021A11432

IT00MTE00734M

Visto il decreto legislativo del 26 ottobre 1995, 504 (Testo Unico delle disposizioni legislative concernenti le imposte sulla produzione e sui consumi e relative sanzioni penali e amministrative) e successive modifiche;

Vista la denuncia presentata in data 18/12/2020 - Prot. 15292;

Vista la licenza già rilasciata in data 29/10/2012 – Prot. 2012/A/12210, modificata da ultimo in data 17/06/2016 – Prot. 2016/A/7735;

Si rilascia alla Ditta ENERGIA FOTOVOLTAICA 34 SOCIETA' AGRICOLA A RESPONSABILITA' - P.I./C.F. 01201940770 con sede in VIA DELLA FERULA INT 3 46 - 70022 ALTAMURA (BA), rappresentata dal Sig. MANICONE MARIA - C.F. MNCMRA81E50A225H, in qualità di Soggetto obbligato

LICENZA

per l'esercizio delle seguenti Attività - Tipi impianto:

Produzione per cessione alla rete - Officina di produzione da fonti rinnovabili (>20kW) - fotovoltaica
Produzione per uso proprio - Officina di produzione da fonti rinnovabili (>20kW) - fotovoltaica

Impianto situato in CONTR. ANNUNZIATA - FG. 42 P.LLA 368 SUB 1 SNC - MATERA - 75100 (MT);
Al predetto impianto è attribuito CODICE DITTA IT00MTE00734M.

Annotazioni : CONTATORE DI PRODUZIONE MATRICOLA 3078642;
CONTATORE DI PRODUZIONE MATRICOLA 3078641;
CONTATORE DI PRODUZIONE MATRICOLA 9307944;

CONTATORE DI SCAMBIO MATRICOLA ENEL 56304375.

L'esercente l'impianto è esonerato dal prestare garanzia


Il diritto di licenza è stato assolto in data 10/12/2020.

Addì, 01/07/2021



IL DIRETTORE

Il Direttore dell'Ufficio
Michele Tibia



**AGENZIA
DOGANE
MONOPOLI**



Ufficio delle Dogane di Potenza
Corso XVIII Agosto 1860, 44
Telefono : 0809180892
Fax : 0809180935
Città : POTENZA - Cap : 85100

ACCISA SULL'ENERGIA ELETTRICA

Protocollo : 2021A62

IT00MTE01073Z

Visto il decreto legislativo del 26 ottobre 1995, 504 (Testo Unico delle disposizioni legislative concernenti le imposte sulla produzione e sui consumi e relative sanzioni penali e amministrative) e successive modifiche;

Vista la denuncia presentata in data 05/01/2021 - Prot. 56;

Vista la licenza già rilasciata in data 11/06/2020 – Prot. 2020/A/7265;

Si rilascia alla Ditta ENERGIA FOTOVOLTAICA 34 SOCIETA' AGRICOLA A RESPONSABILITA' - P.I./C.F. 01201940770 con sede in VIA DELLA FERULA INT 3 46 - 70022 ALTAMURA (BA), rappresentata dal Sig. MANICONE MARIA - C.F. MNCMRA81E50A225H, in qualità di Soggetto obbligato

LICENZA

per l'esercizio delle seguenti Attività - Tipi impianto:

Produzione per cessione alla rete - Officina di produzione da fonti rinnovabili (>20kW) - fotovoltaica

Produzione per uso proprio - Officina di produzione da fonti rinnovabili (>20kW) - fotovoltaica

Impianto situato in FONDO RUSTICO FG 61 P.LLE 410-1358-1360-3-5-1370-3 SNC - SCANZANO JONICO - 75020 (MT);


Al predetto impianto è attribuito CODICE DITTA IT00MTE01073Z.

Il diritto di licenza è stato assolto in data 10/12/2019.

Addì, 05/01/2021

IL DIRETTORE

A handwritten signature in black ink, appearing to be 'M. L. B.', written in a cursive style.



**AGENZIA
DOGANE
MONOPOLI**



Ufficio delle Dogane di Potenza
Corso XVIII Agosto 1860, 44
Telefono : 0809180892
Fax : 0809180935
Città : POTENZA - Cap : 85100

ACCISA SULL'ENERGIA ELETTRICA

Protocollo : 2021A61

IT00MTE00656S

Visto il decreto legislativo del 26 ottobre 1995, 504 (Testo Unico delle disposizioni legislative concernenti le imposte sulla produzione e sui consumi e relative sanzioni penali e amministrative) e successive modifiche;

Vista la denuncia presentata in data 05/01/2021 - Prot. 55;

Vista la licenza già rilasciata in data 28/05/2012 – Prot. 2012/A/6314, modificata da ultimo in data 04/06/2020 – Prot. 2020/A/6889;

Si rilascia alla Ditta ENERGIA FOTOVOLTAICA 86 SOCIETA' AGRICOLA A R. L. - P.I./C.F.

01206440776 con sede in VIA DELLA FERULA INT 3 N 46 - 70022 ALTAMURA (BA), rappresentata dal Sig. NINIVAGGI ROSA - C.F. NNVRSO85M60A225Z, in qualità di Soggetto obbligato

LICENZA

per l'esercizio delle seguenti Attività - Tipi impianto:

Produzione per cessione alla rete - Officina di produzione da fonti rinnovabili (>20kW) - fotovoltaica

Impianto situato in FONDO RUSTICO FG. 61 PART. 1508-1364-118-1374-1371 00 - SCANZANO JONICO - 75020 (MT);

Al predetto impianto è attribuito CODICE DITTA IT00MTE00656S.

Il diritto di licenza è stato assolto in data 10/12/2020.

Addì, 05/01/2021

IL DIRETTORE

A handwritten signature in black ink, appearing to be a stylized name or set of initials, located below the printed text 'IL DIRETTORE'.



**AGENZIA
DOGANE
MONOPOLI**



Ufficio delle Dogane di Potenza
Corso XVIII Agosto 1860, 44
Telefono : 0809180892
Fax : 0809180935
Città : POTENZA - Cap : 85100

ACCISA SULL'ENERGIA ELETTRICA

Protocollo : 2021A59

IT00MTE00657U

Visto il decreto legislativo del 26 ottobre 1995, 504 (Testo Unico delle disposizioni legislative concernenti le imposte sulla produzione e sui consumi e relative sanzioni penali e amministrative) e successive modifiche;

Vista la denuncia presentata in data 05/01/2021 - Prot. 54;

Vista la licenza già rilasciata in data 28/05/2012 – Prot. 2012/A/6319, modificata da ultimo in data 27/02/2020 – Prot. 2020/A/2731;

Si rilascia alla Ditta ENERGIA FOTOVOLTAICA 88 SOCIETA' A RESPONSABILITA' LIMITATA - P.I./C.F. 01206450775 con sede in VIA DELLA FERULA INT 3 46 - 70022 ALTAMURA (BA), rappresentata dal Sig. NINIVAGGI ROSA - C.F. NNVRSO85M60A225Z, in qualità di Soggetto obbligato

LICENZA

per l'esercizio delle seguenti Attività - Tipi impianto:

Produzione per cessione alla rete - Officina di produzione da fonti rinnovabili (>20kW) - fotovoltaica

Produzione per uso proprio - Officina di produzione da fonti rinnovabili (>20kW) - fotovoltaica

Impianto situato in FONDO RUSTICO FG 60 PART. 65 0 - TURSI - 75028 (MT);


Al predetto impianto è attribuito CODICE DITTA IT00MTE00657U.

Il diritto di licenza è stato assolto in data 10/12/2020.

Addì, 05/01/2021

IL DIRETTORE

A handwritten signature in black ink, appearing to be 'Luigi U.', written in a cursive style.



**AGENZIA
DOGANE
MONOPOLI**



Ufficio delle Dogane di Potenza
Corso XVIII Agosto 1860, 44
Telefono : 0809180892
Fax : 0809180935
Città : POTENZA - Cap : 85100

ACCISA SULL'ENERGIA ELETTRICA

Protocollo : 2018A12115

IT00MTE01029I

Visto il decreto legislativo del 26 ottobre 1995, 504 (Testo Unico delle disposizioni legislative concernenti le imposte sulla produzione e sui consumi e relative sanzioni penali e amministrative) e successive modifiche;

Vista la denuncia presentata in data 26/10/2018 - Prot. 11951;

Si rilascia alla Ditta AGRICOLA NIPIO SOCIETA' AGRICOLA A RESPONSABILITA' LIMITATA - P.I./C.F. 08143080722 con sede in LARGO FRANCESCO SAVERIO NITTI N 32 - 70022 ALTAMURA (BA), rappresentata dal Sig. MANICONE MARIA - C.F. MNCMRA81E50A225H, in qualità di Soggetto obbligato

LICENZA

per l'esercizio delle seguenti Attività - Tipi impianto:

Produzione per cessione alla rete - Officina di produzione da fonti rinnovabili (>20kW) - fotovoltaica
Produzione per uso proprio - Officina di produzione da fonti rinnovabili (>20kW) - fotovoltaica

Impianto situato in CONTRADA S.BENEDETTO SNC - FERRANDINA - 75013 (MT);


Al predetto impianto è attribuito CODICE DITTA IT00MTE01029I.

Annotazioni : CONTATORI DI PRODUZIONE MATR. NN. 97561965 - 97561973

Il diritto di licenza è stato assolto in data 23/10/2018.



**AGENZIA DELLE DOGANE
E DEI MONOPOLI**



Ufficio delle Dogane di Bari
Corso De Tullio, 3
Città : BARI - Cap : 70122

ACCISA SULL'ENERGIA ELETTRICA

Protocollo : 2014A33563

IT00BAE02228N

Visto il decreto legislativo del 26 ottobre 1995, 504 (Testo Unico delle disposizioni legislative concernenti le imposte sulla produzione e sui consumi e relative sanzioni penali e amministrative) e successive modifiche;

Vista la denuncia presentata in data 05/09/2013 - Prot. 25474;

Si rilascia alla Ditta SABINI SOCIETA' AGRICOLA A RESPONSABILITA' LIMITATA IN SIGLA - P.I./C.F. 04487730725 con sede in STRADA STATALE 96 KM 93 500 S N C - 70022 ALTAMURA (BA), rappresentata dal Sig. NINIVAGGI GIANFRANCO - C.F. NNVGFR81C08A225N, in qualità di Soggetto obbligato

LICENZA

per l'esercizio delle seguenti Attività - Tipi impianto:

Produzione per uso proprio - Officina di produzione da fonti rinnovabili (>20kW) - fotovoltaica

Produzione per cessione alla rete - Officina di produzione da fonti rinnovabili (>20kW) - fotovoltaica

Impianto situato in S.S. 96 KM. 93.500 - ALTAMURA - 70022 (BA);

Al predetto impianto è attribuito CODICE DITTA IT00BAE02228N.

Annotazioni : l'accisa sull'energia elettrica acquistata resta in carico al fornitore, che dovrà addebitarla in fattura.

Il diritto di licenza è stato assolto in data 17/10/2014.

Addì, 23/10/2014


IL DIRETTORE
Il Direttore dell'Ufficio delle Dogane
Dr. Tommaso...



Ufficio delle Dogane di Potenza
Corso XVIII Agosto 1860, 44
Telefono : 0809180892
Fax : 0809180935
Città : POTENZA - Cap : 85100



ACCISA SULL'ENERGIA ELETTRICA

Protocollo : 2021A11605

IT00MTE00989H

Visto il decreto legislativo del 26 ottobre 1995, 504 (Testo Unico delle disposizioni legislative concernenti le imposte sulla produzione e sui consumi e relative sanzioni penali e amministrative) e successive modifiche;

Vista la denuncia presentata in data 05/12/2017 - Prot. 15616;

Vista la licenza già rilasciata in data 29/12/2017 - Prot. 2017/A/16790;

Si rilascia alla Ditta SABINI SOCIETA' AGRICOLA A RESPONSABILITA' LIMITATA IN SIGLA - P.I./C.F. 04487730725 con sede in STRADA STATALE 96 KM 93 500 S N C - 70022 ALTAMURA (BA), rappresentata dal Sig. NINIVAGGI ROSA - C.F. NNVRSO85M60A225Z, in qualità di Soggetto obbligato

LICENZA

per l'esercizio delle seguenti Attività - Tipi impianto:

- Produzione per cessione alla rete - Officina di produzione da fonti rinnovabili (>20kW) - fotovoltaica
- Produzione per uso proprio - Officina di produzione da fonti rinnovabili (>20kW) - fotovoltaica

Impianto situato in CONTRADA TRE PONTI - FG.54 P.LLE 542 E 543 S.N.C. - MATERA - 75100 (MT);
Al predetto impianto è attribuito CODICE DITTA IT00MTE00989H.

Annotazioni : CONTATORE DI PRODUZIONE MATRICOLA 3000244;
CONTATORE DI PRODUZIONE MATRICOLA 3000243;
CONTATORE DI PRODUZIONE MATRICOLA 9307943;
CONTATORE DI SCAMBIO MATRICOLA 46203877.

Il diritto di licenza è stato assolto in data 10/12/2020.

Addì, 06/07/2021

IL DIRETTORE



~~Il Direttore dell'Ufficio~~
Antonio Tubia

A handwritten signature in black ink, appearing to read 'Antonio Tubia', written over the printed name.