



# COMUNE DI CAMPOMARINO

PROVINCIA DI  
CAMPOBASSO



REGIONE MOLISE



## REALIZZAZIONE DI UN IMPIANTO SOLARE AGRI-VOLTAICO CONNESSO ALLA RETE DI TRASMISSIONE NAZIONALE DELLA POTENZA MASSIMA IN IMMISSIONE DI 44,955 MWAC

Denominazione Impianto:

**IMPIANTO CAMPOMARINO FV**

Ubicazione:

Comune di Campomarino (CB)

**ELABORATO  
3.6-PDEG**

**INQUADRAMENTO VINCOLISTICA GENERALE**



**Renewco Engineering S.r.l.**  
Piazza Giovanni XXIII, 5  
Porto Sant'Elpidio (FM) 63821 ITALY  
IP.iva e C.F.: 02553880442  
info@renew-co.com www.renewco.com

Scala: 1 : 5.000

PROGETTO

Data:  
**17/01/2022**

PRELIMINARE



DEFINITIVO



ESECUTIVO



**Tecnici:**

**Ing. Antonio Palestini**  
Albo degli Ingegneri Ascoli Piceno - Nr: A1616

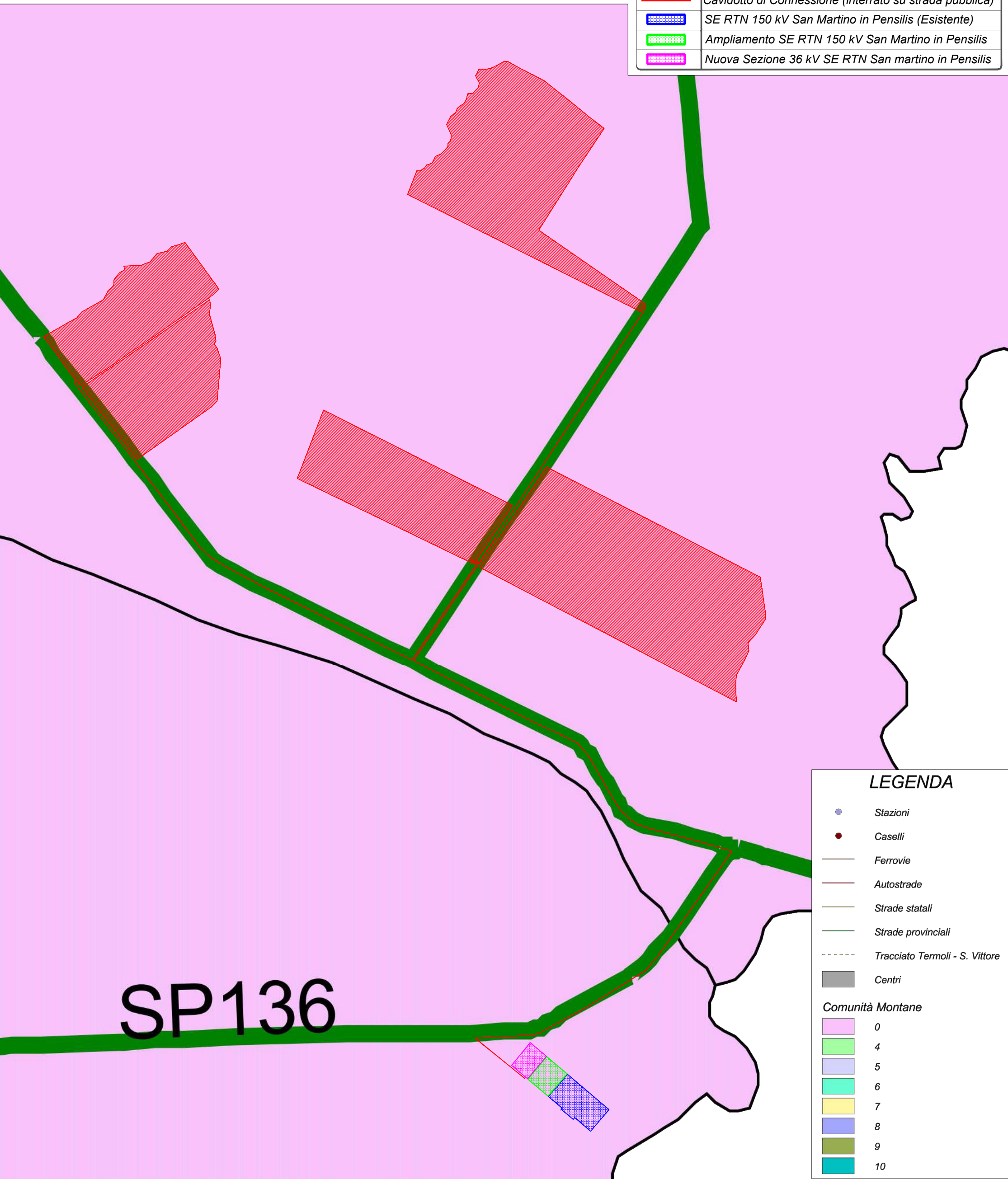
Revisione	Data	Descrizione	Redatto	Approvato	Autorizzato
01	17/01/2022	Progetto Definitivo			
02					
03					
04					

**Il Tecnico:**  
Ing. Antonio Palestini  
Albo degli Ingegneri Ascoli Piceno - Nr: A1616

















**Il Richiedente:**  
CATCH THE SUN 4 SRL  
SAN BENEDETTO DEL TRONTO (AP)  
VIA VENEZIA GIULIA 4 - 63074  
C.F./P.IVA: 02467500449

INQUADRAMENTO IMPIANTO SU  
PTCP – COMUNITA' MONTANE

LEGENDA	
Simbolo	Descrizione
	Impianto Agri-Voltaico
	Cavidotto di Connessione (interrato su strada pubblica)
	SE RTN 150 kV San Martino in Pensilis (Esistente)
	Ampliamento SE RTN 150 kV San Martino in Pensilis
	Nuova Sezione 36 kV SE RTN San martino in Pensilis



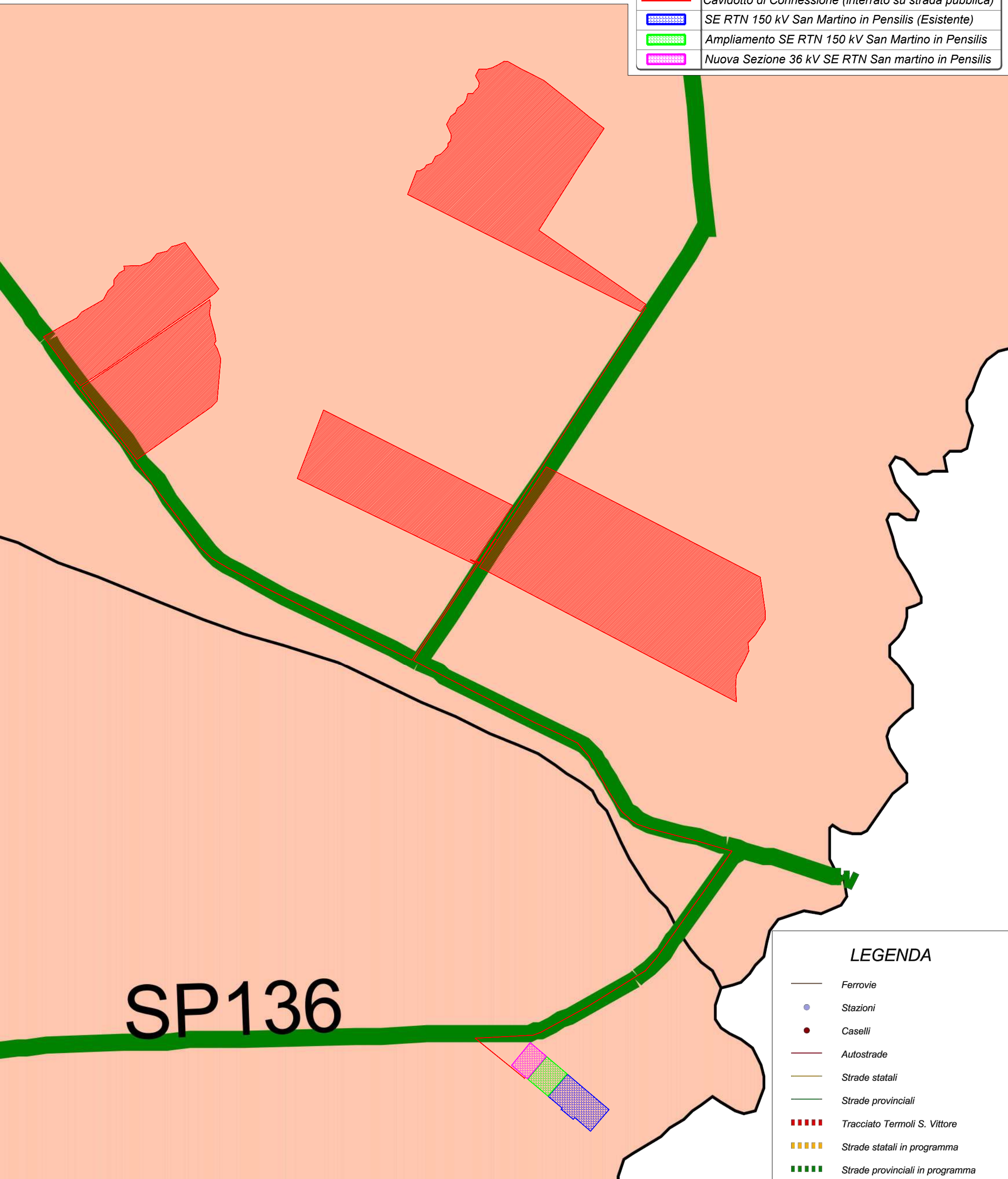
SP136

LEGENDA	
	Stazioni
	Caselli
	Ferrovie
	Autostrade
	Strade statali
	Strade provinciali
	Tracciato Termoli - S. Vittore
	Centri
Comunità Montane	
	0
	4
	5
	6
	7
	8
	9
	10












SCALA 1:10.000

INQUADRAMENTO IMPIANTO SU  
PTCP - RETE INFRASTRUTTURE

LEGENDA	
Simbolo	Descrizione
	Impianto Agri-Voltaico
	Cavidotto di Connessione (interrato su strada pubblica)
	SE RTN 150 kV San Martino in Pensilis (Esistente)
	Ampliamento SE RTN 150 kV San Martino in Pensilis
	Nuova Sezione 36 kV SE RTN San martino in Pensilis

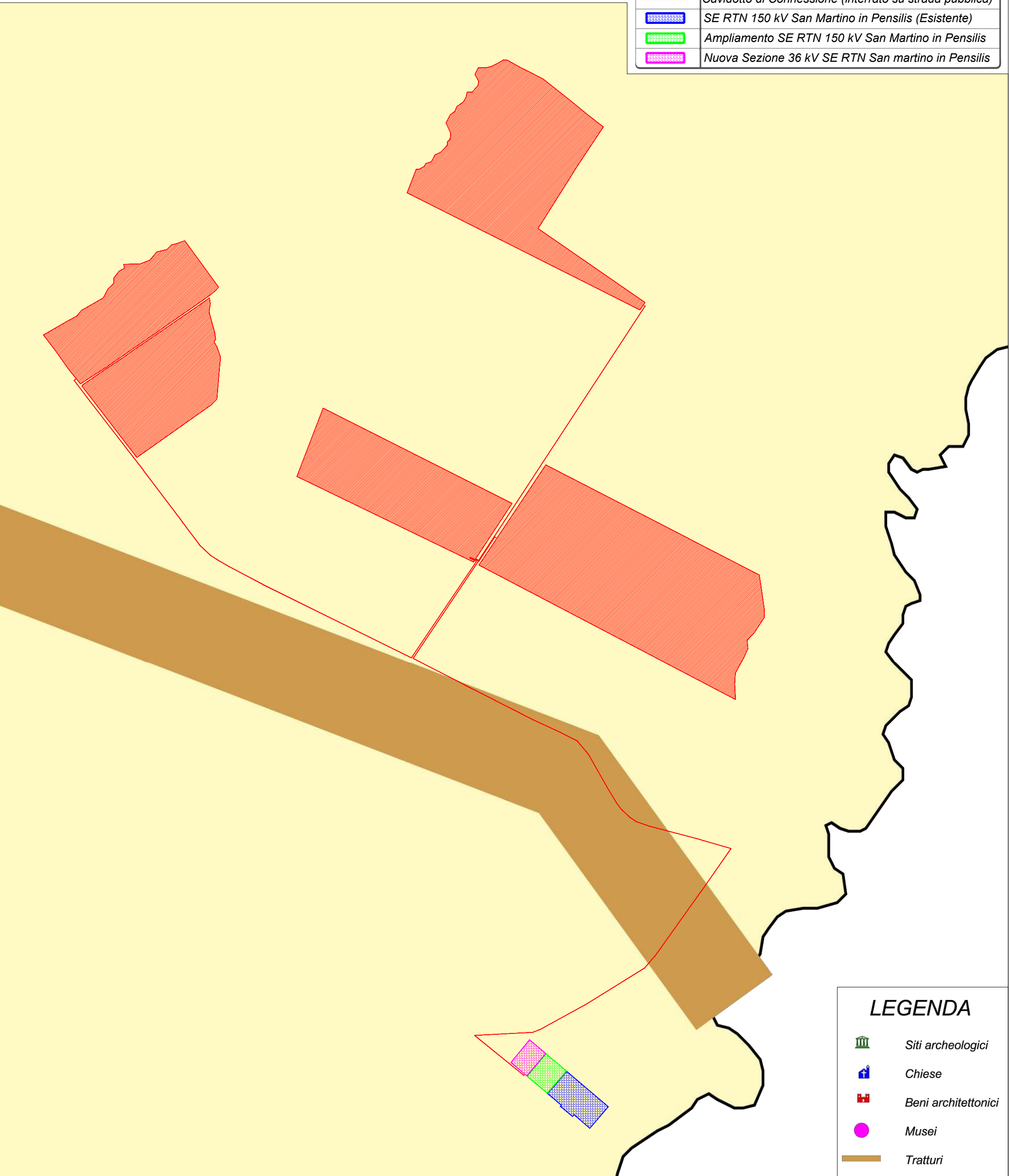


SP136

LEGENDA	
	Ferrovie
	Stazioni
	Caselli
	Autostrade
	Strade statali
	Strade provinciali
	Tracciato Termoli S. Vittore
	Strade statali in programma
	Strade provinciali in programma
	Interporto
	Collegamento Campobasso Lucera

INQUADRAMENTO IMPIANTO SU  
PTCP - MATRICE STORICO - CULTURALE

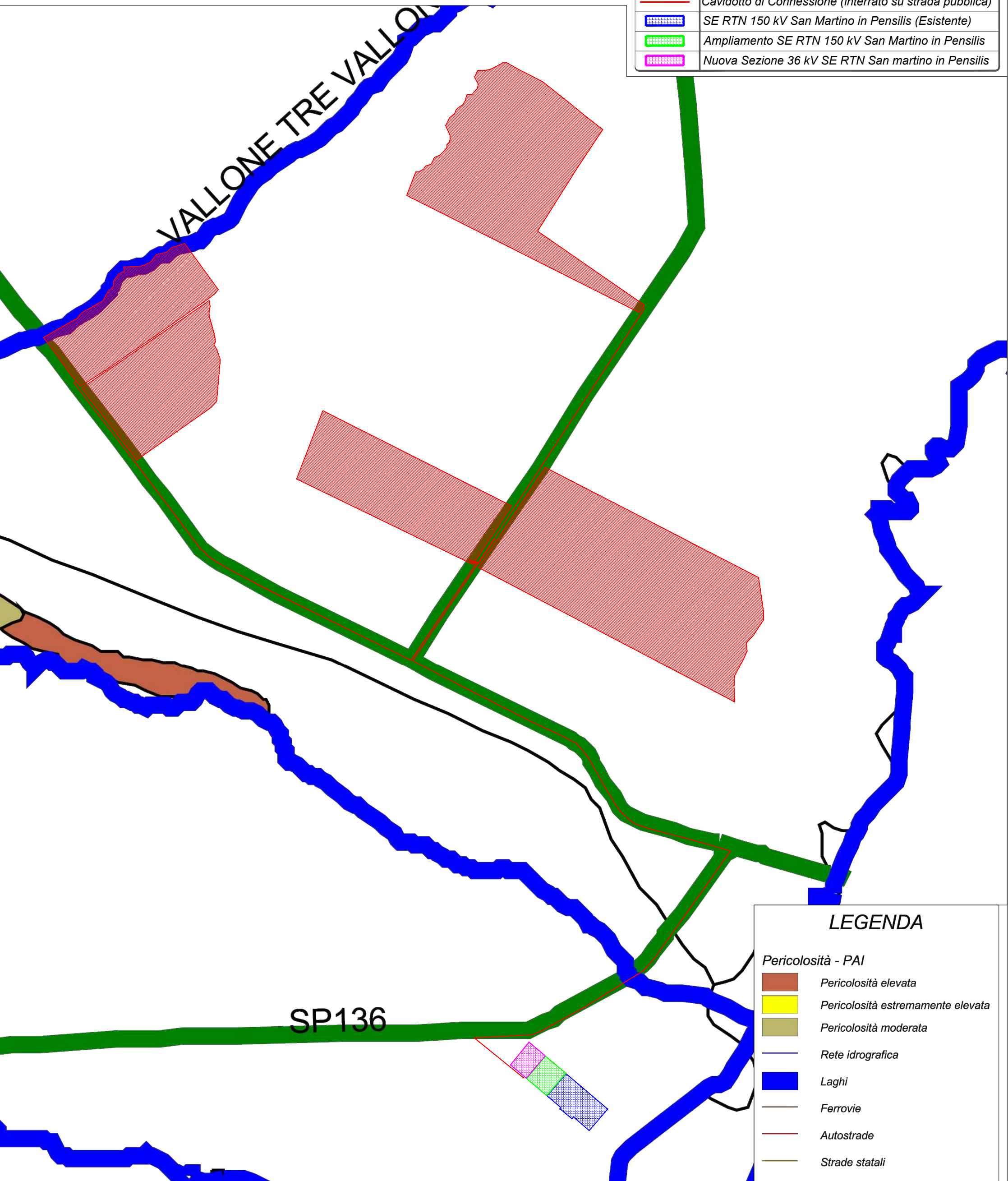
LEGENDA	
Simbolo	Descrizione
	Impianto Agri-Voltaico
	Cavidotto di Connessione (interrato su strada pubblica)
	SE RTN 150 kV San Martino in Pensilis (Esistente)
	Ampliamento SE RTN 150 kV San Martino in Pensilis
	Nuova Sezione 36 kV SE RTN San martino in Pensilis













LEGENDA	
	Siti archeologici
	Chiese
	Beni architettonici
	Musei
	Tratturi

INQUADRAMENTO IMPIANTO SU  
PTCP - CARTA DELLA PERICOLOSITA'



LEGENDA	
Simbolo	Descrizione
	Impianto Agri-Voltaico
	Cavidotto di Connessione (interrato su strada pubblica)
	SE RTN 150 kV San Martino in Pensilis (Esistente)
	Ampliamento SE RTN 150 kV San Martino in Pensilis
	Nuova Sezione 36 kV SE RTN San martino in Pensilis

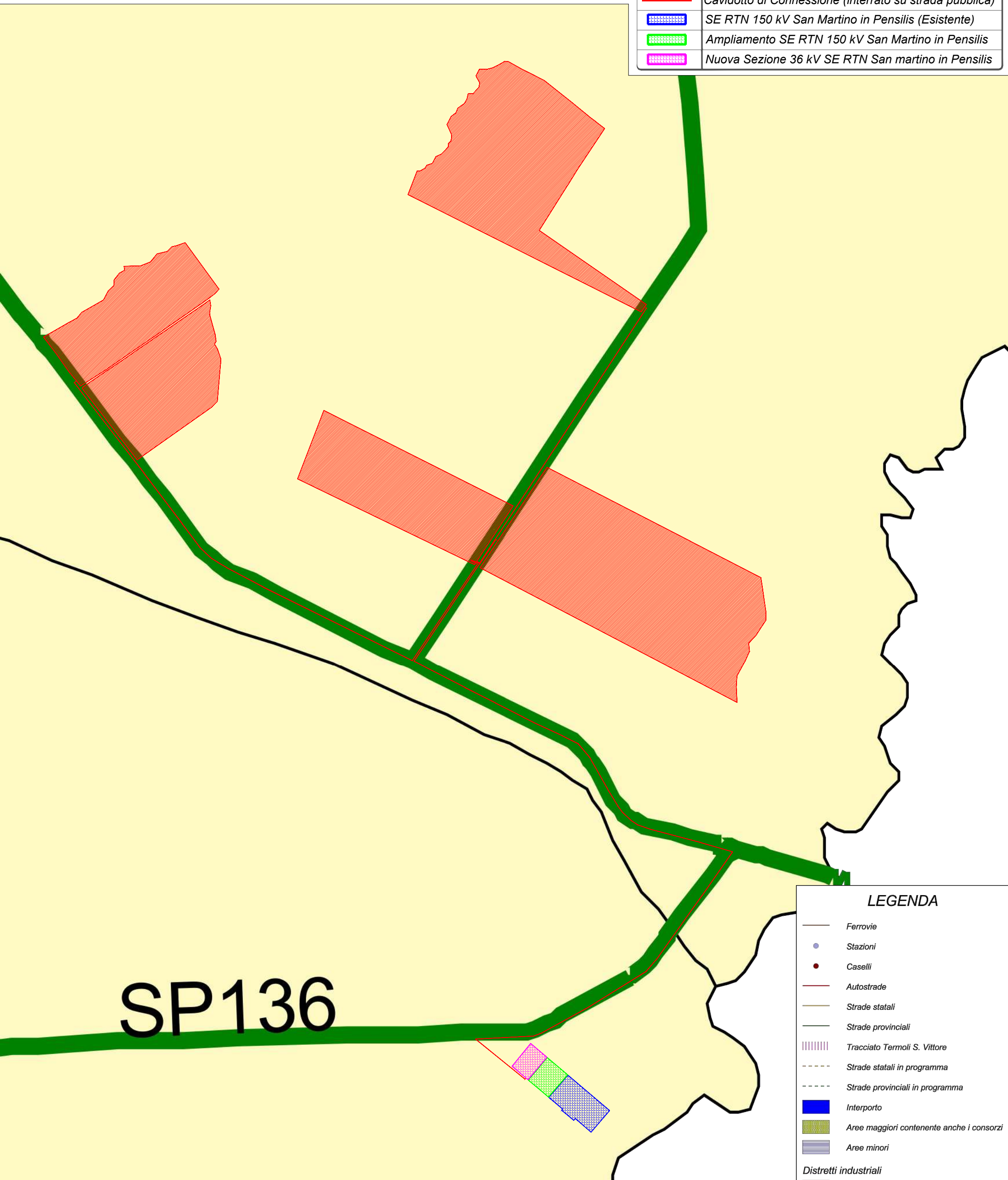


















LEGENDA	
<b>Pericolosità - PAI</b>	
	Pericolosità elevata
	Pericolosità estremamente elevata
	Pericolosità moderata
	Rete idrografica
	Laghi
	Ferrovie
	Autostrade
	Strade statali
	Strade provinciali
	Centri

SCALA 1:10.000

INQUADRAMENTO IMPIANTO SU  
PTCP – CONSORZI INDUSTRIALI, AREE PIP,  
DISTRETTI INDUSTRIALI, ECC.

LEGENDA	
Simbolo	Descrizione
	Impianto Agri-Voltaico
	Cavidotto di Connessione (interrato su strada pubblica)
	SE RTN 150 kV San Martino in Pensilis (Esistente)
	Ampliamento SE RTN 150 kV San Martino in Pensilis
	Nuova Sezione 36 kV SE RTN San martino in Pensilis

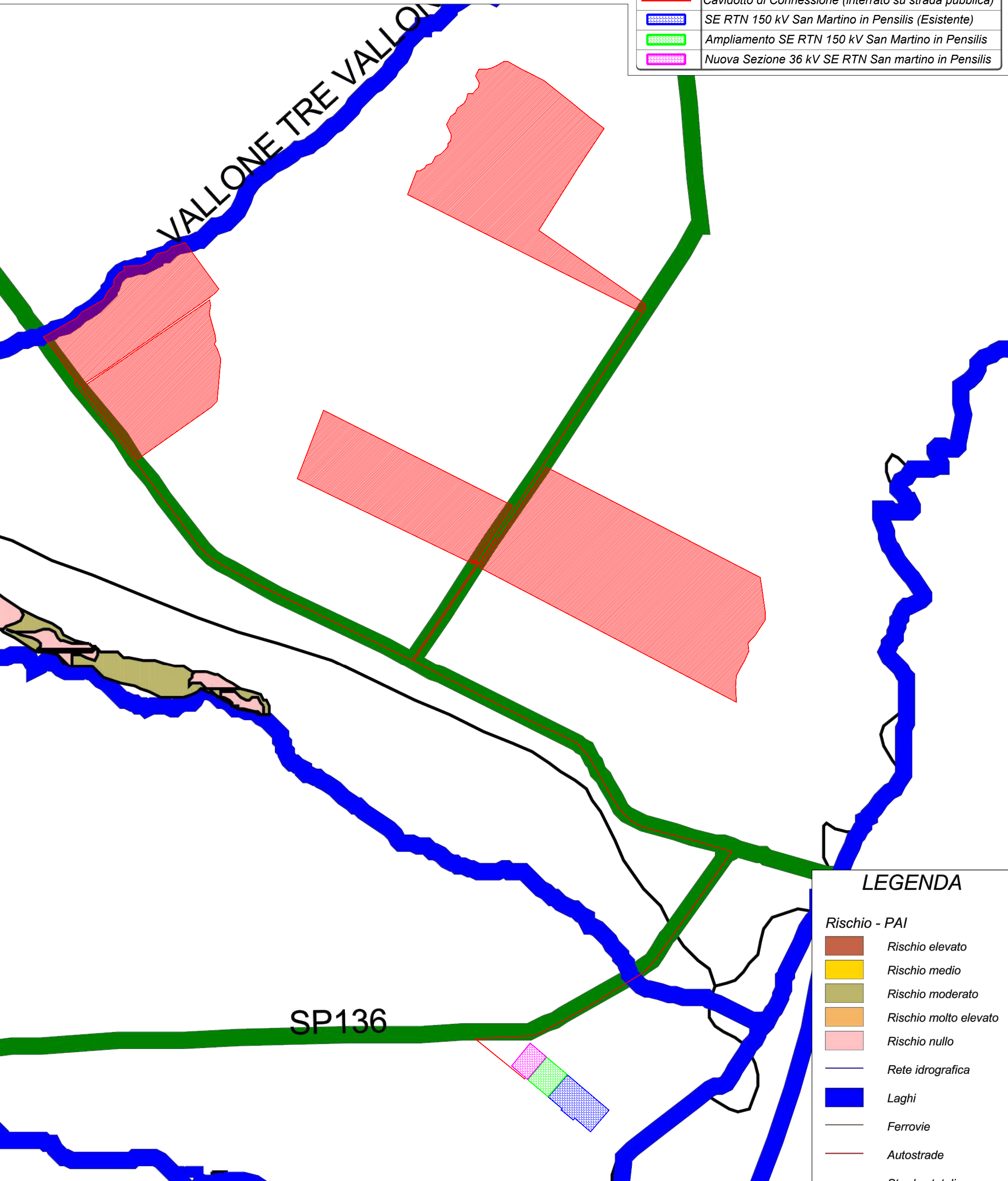


LEGENDA	
	Ferrovie
	Stazioni
	Caselli
	Autostrade
	Strade statali
	Strade provinciali
	Tracciato Termoli S. Vittore
	Strade statali in programma
	Strade provinciali in programma
	Interporto
	Aree maggiori contenente anche i consorzi
	Aree minori
<b>Distretti industriali</b>	
	Montenero di Bisaccia
	Trivento
	x
	Rischio industriale.shp

SP136

INQUADRAMENTO IMPIANTO SU  
PTCP - CARTA DEL RISCHIO

LEGENDA	
Simbolo	Descrizione
	Impianto Agri-Voltaico
	Cavidotto di Connessione (interrato su strada pubblica)
	SE RTN 150 kV San Martino in Pensilis (Esistente)
	Ampliamento SE RTN 150 kV San Martino in Pensilis
	Nuova Sezione 36 kV SE RTN San martino in Pensilis

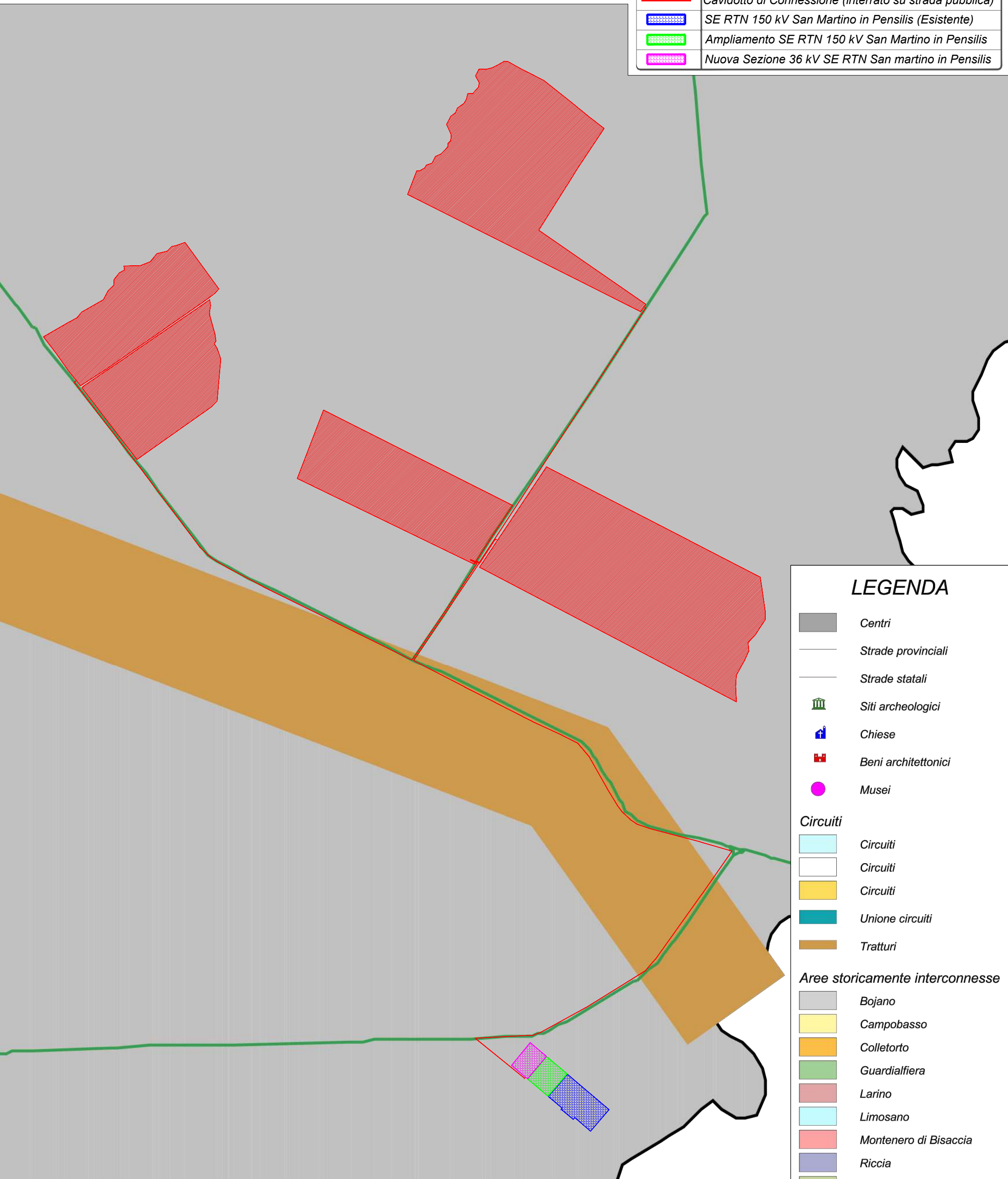
























LEGENDA

Rischio - PAI	
	Rischio elevato
	Rischio medio
	Rischio moderato
	Rischio molto elevato
	Rischio nullo
	Rete idrografica
	Laghi
	Ferrovie
	Autostrade
	Strade statali
	Strade provinciali
	Centri

INQUADRAMENTO IMPIANTO SU  
PTCP - AREE STORICHE E CIRCUITI:  
SITI ARCHEOLOGICI, CHIESE, BENI ARCHITETTONICI E TRATTURI

LEGENDA	
Simbolo	Descrizione
	Impianto Agri-Voltaico
	Cavidotto di Connessione (interrato su strada pubblica)
	SE RTN 150 kV San Martino in Pensilis (Esistente)
	Ampliamento SE RTN 150 kV San Martino in Pensilis
	Nuova Sezione 36 kV SE RTN San martino in Pensilis

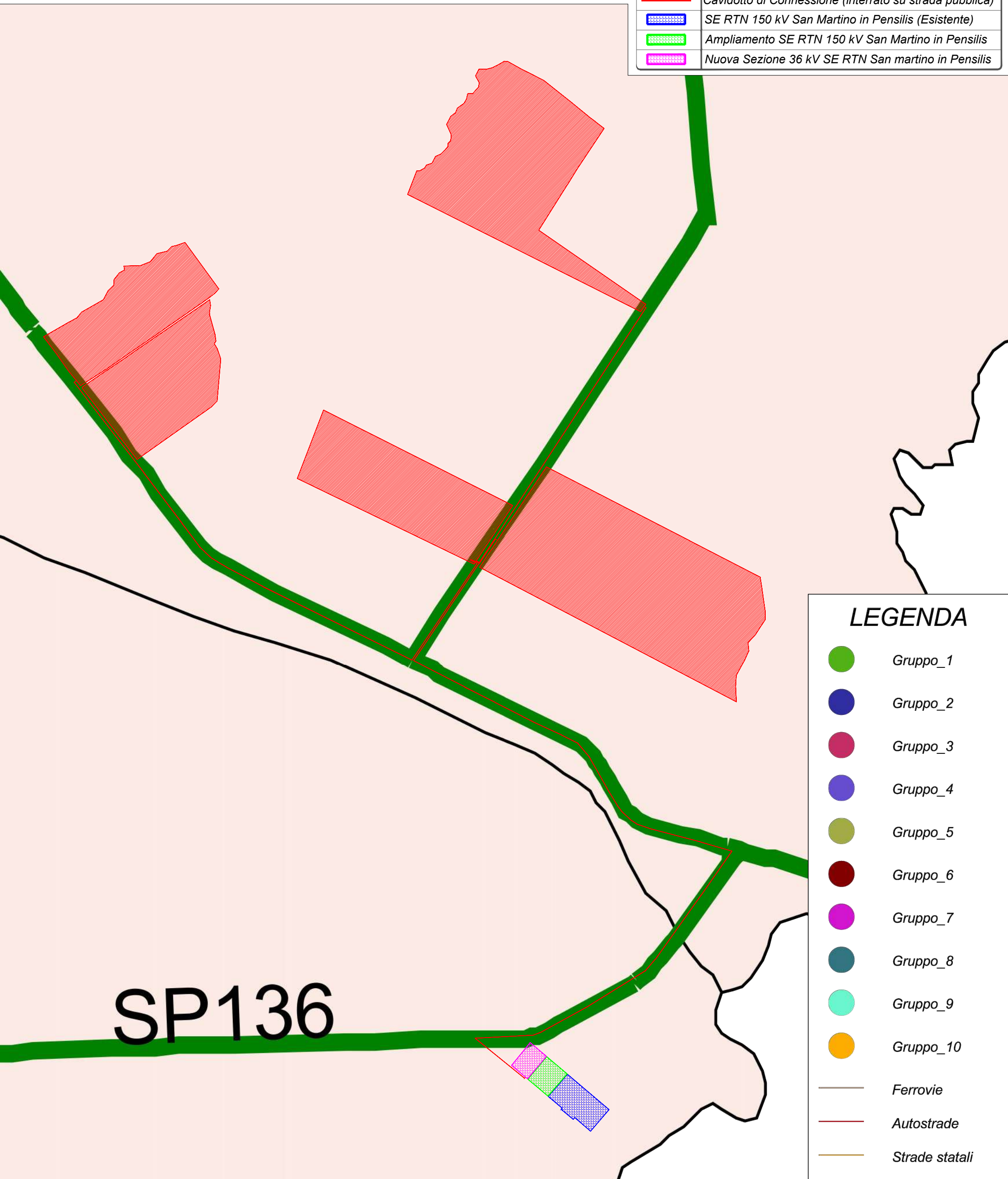


LEGENDA	
	Centri
	Strade provinciali
	Strade statali
	Siti archeologici
	Chiese
	Beni architettonici
	Musei
<b>Circuiti</b>	
	Circuiti
	Circuiti
	Circuiti
	Unione circuiti
	Tratturi
<b>Aree storicamente interconnesse</b>	
	Bojano
	Campobasso
	Colletorto
	Guardialfiera
	Larino
	Limosano
	Montenero di Bisaccia
	Riccia
	Sepino
	Termoli
	Trivento



INQUADRAMENTO IMPIANTO SU  
PTCP – LOCALIZZAZIONE DI MASSIMA DI FRANE  
SU INFRASTRUTTURE PROVINCIALI

LEGENDA	
Simbolo	Descrizione
	Impianto Agri-Voltaico
	Cavidotto di Connessione (interrato su strada pubblica)
	SE RTN 150 kV San Martino in Pensilis (Esistente)
	Ampliamento SE RTN 150 kV San Martino in Pensilis
	Nuova Sezione 36 kV SE RTN San martino in Pensilis



INQUADRAMENTO IMPIANTO SU  
PTCP – CORRIDOI ECOLOGICI E AREA PARCO


LEGENDA	
Simbolo	Descrizione
	Impianto Agri-Voltaico
	Cavidotto di Connessione (interrato su strada pubblica)
	SE RTN 150 kV San Martino in Pensilis (Esistente)
	Ampliamento SE RTN 150 kV San Martino in Pensilis
	Nuova Sezione 36 kV SE RTN San martino in Pensilis














LEGENDA	
	Rete idrografica
	Laghi
	SIC
	ZPS di individuazione regionale DGR n. 230 del 06.03.07
<b>Oasi</b>	
	oasi LIPU di Casacalenda
	oasi WWF di Guardiaregia e Campochiaro
<b>Aree boschive</b>	
	Territori boscati e ambienti semi naturali
	Aree di particolare interesse naturalistico
	Corridoi ecologici

SCALA 1:10.000

INQUADRAMENTO IMPIANTO SU  
PTCP - MODELLO DIGITALE DEL TERRENO

LEGENDA	
Simbolo	Descrizione
	Impianto Agri-Voltaico
	Cavidotto di Connessione (interrato su strada pubblica)
	SE RTN 150 kV San Martino in Pensilis (Esistente)
	Ampliamento SE RTN 150 kV San Martino in Pensilis
	Nuova Sezione 36 kV SE RTN San martino in Pensilis

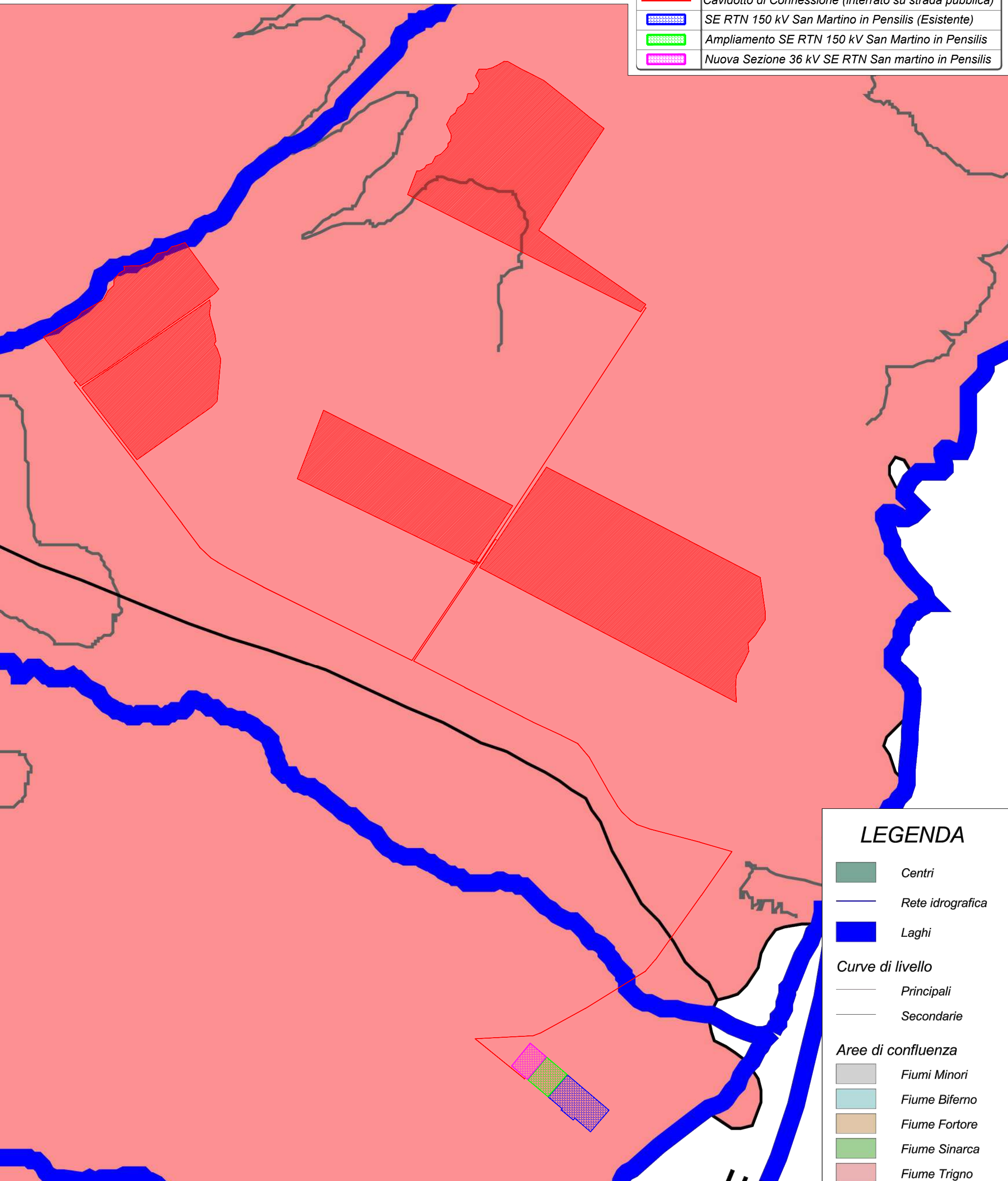


LEGENDA	
	Laghi
	Rete idrografica
DEM	
Elevation Range	
	1689 - 1900
	1478 - 1689
	1267 - 1478
	1056 - 1267
	845 - 1056
	634 - 845
	423 - 634
	212 - 423
	1 - 212

SCALA 1:10.000

INQUADRAMENTO IMPIANTO SU  
PTCP - RETE IDROGRAFICA

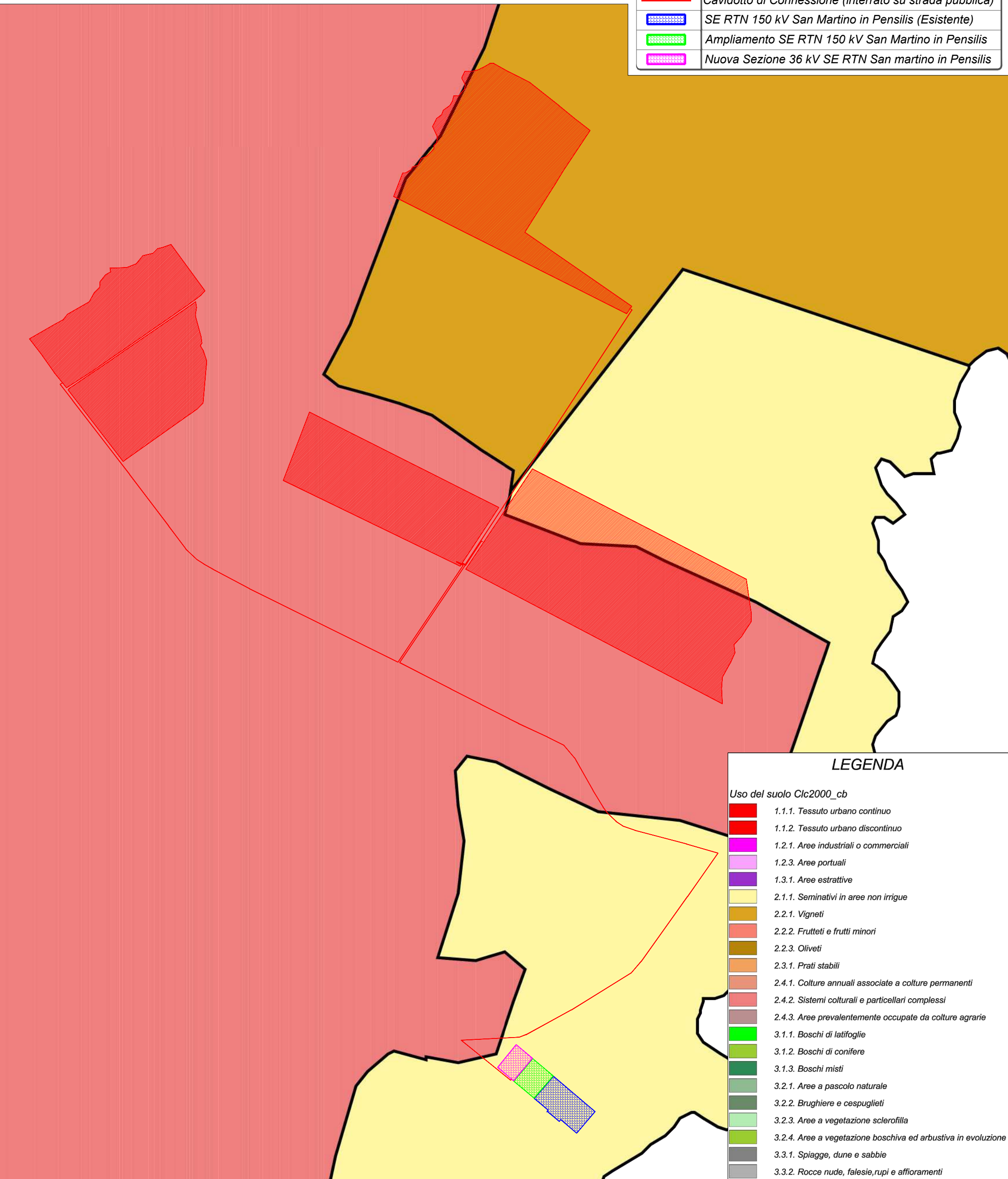
LEGENDA	
Simbolo	Descrizione
	Impianto Agri-Voltaico
	Cavidotto di Connessione (interrato su strada pubblica)
	SE RTN 150 kV San Martino in Pensilis (Esistente)
	Ampliamento SE RTN 150 kV San Martino in Pensilis
	Nuova Sezione 36 kV SE RTN San martino in Pensilis



LEGENDA	
	Centri
	Rete idrografica
	Laghi
Curve di livello	
	Principali
	Secondarie
Aree di confluenza	
	Fiumi Minori
	Fiume Biferno
	Fiume Fortore
	Fiume Sinarca
	Fiume Trigno
	Fiume Volturno
	Fiume Saccione






















INQUADRAMENTO IMPIANTO SU  
PTCP - USO DEL SUOLO

LEGENDA	
Simbolo	Descrizione
	Impianto Agri-Voltaico
	Cavidotto di Connessione (interrato su strada pubblica)
	SE RTN 150 kV San Martino in Pensilis (Esistente)
	Ampliamento SE RTN 150 kV San Martino in Pensilis
	Nuova Sezione 36 kV SE RTN San martino in Pensilis



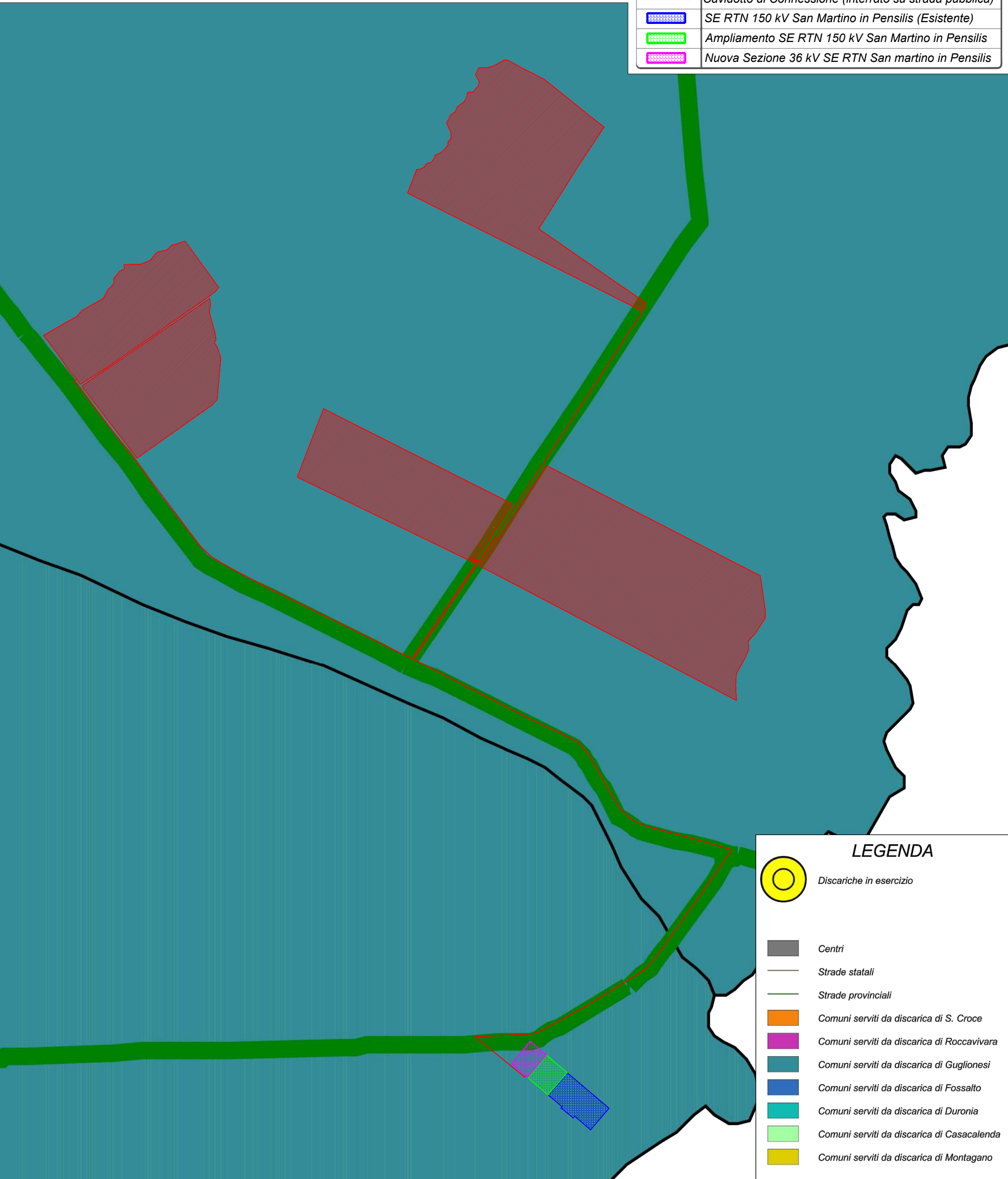
LEGENDA














Uso del suolo Clc2000\_cb

	1.1.1. Tessuto urbano continuo
	1.1.2. Tessuto urbano discontinuo
	1.2.1. Aree industriali o commerciali
	1.2.3. Aree portuali
	1.3.1. Aree estrattive
	2.1.1. Seminativi in aree non irrigue
	2.2.1. Vigneti
	2.2.2. Frutteti e frutti minori
	2.2.3. Oliveti
	2.3.1. Prati stabili
	2.4.1. Colture annuali associate a colture permanenti
	2.4.2. Sistemi culturali e particellari complessi
	2.4.3. Aree prevalentemente occupate da colture agrarie
	3.1.1. Boschi di latifoglie
	3.1.2. Boschi di conifere
	3.1.3. Boschi misti
	3.2.1. Aree a pascolo naturale
	3.2.2. Brughiere e cespuglieti
	3.2.3. Aree a vegetazione sclerofilla
	3.2.4. Aree a vegetazione boschiva ed arbustiva in evoluzione
	3.3.1. Spiagge, dune e sabbie
	3.3.2. Rocce nude, falesie, rupi e affioramenti
	3.3.3. Aree con vegetazione rada
	3.3.4. Aree percorse da incendi
	4.1.1. Paludi interne
	5.1.2. Bacini d' acqua

INQUADRAMENTO IMPIANTO SU  
PTCP – ATO: DISCARICHE E COMUNI SERVITI

LEGENDA	
Simbolo	Descrizione
	Impianto Agri-Voltaico
	Cavidotto di Connessione (interrato su strada pubblica)
	SE RTN 150 kV San Martino in Pensilis (Esistente)
	Ampliamento SE RTN 150 kV San Martino in Pensilis
	Nuova Sezione 36 kV SE RTN San martino in Pensilis

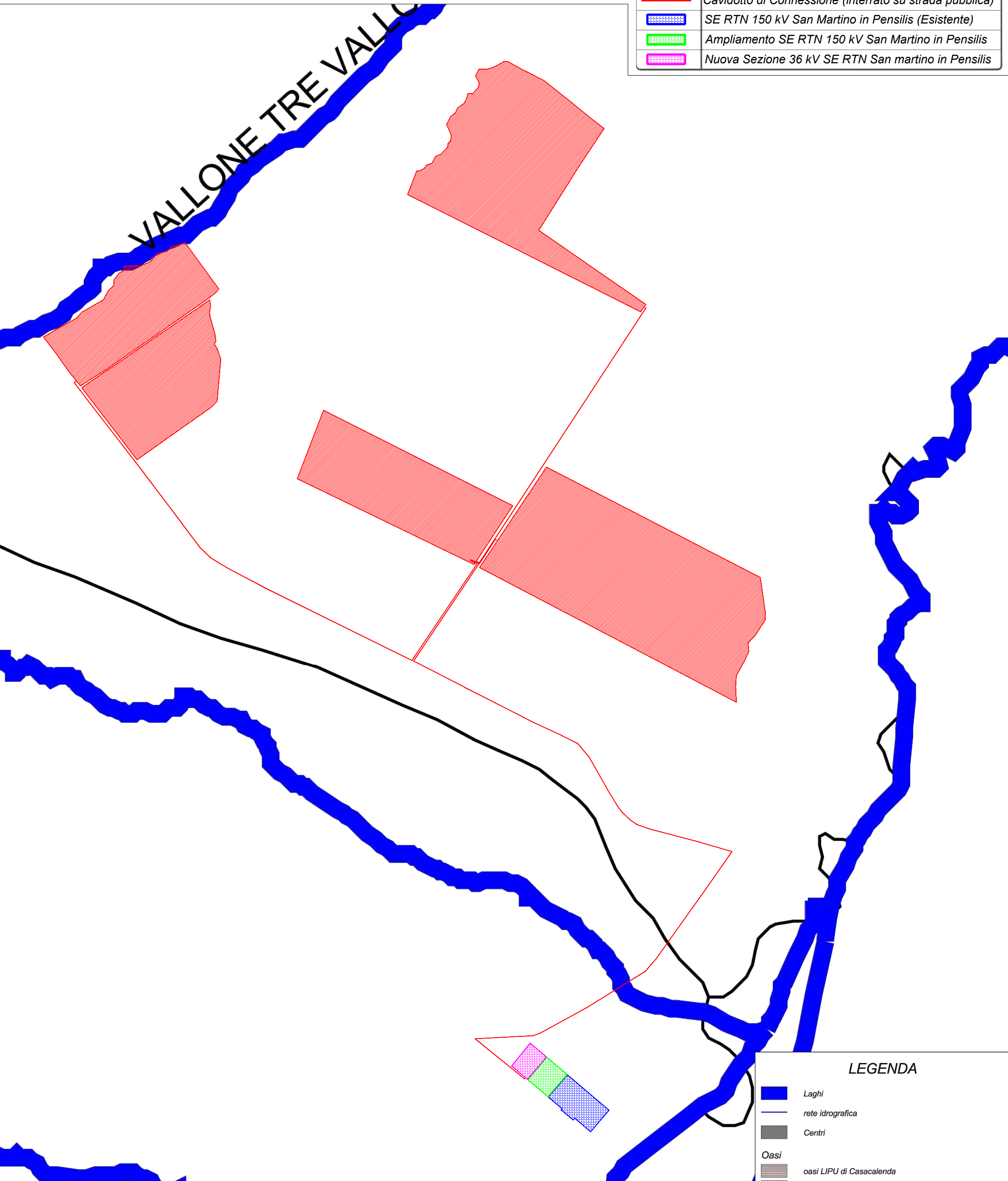


LEGENDA	
	Discariche in esercizio
	Centri
	Strade statali
	Strade provinciali
	Comuni serviti da discarica di S. Croce
	Comuni serviti da discarica di Roccavivara
	Comuni serviti da discarica di Guglionesi
	Comuni serviti da discarica di Fossalto
	Comuni serviti da discarica di Duronia
	Comuni serviti da discarica di Casacalenda
	Comuni serviti da discarica di Montagano
<b>Ato 2e3</b>	
	2
	3

SCALA 1:10.000

INQUADRAMENTO IMPIANTO SU  
PTCP - OASI - SIC - ZPS

LEGENDA	
Simbolo	Descrizione
	Impianto Agri-Voltaico
	Cavidotto di Connessione (interrato su strada pubblica)
	SE RTN 150 kV San Martino in Pensilis (Esistente)
	Ampliamento SE RTN 150 kV San Martino in Pensilis
	Nuova Sezione 36 kV SE RTN San martino in Pensilis








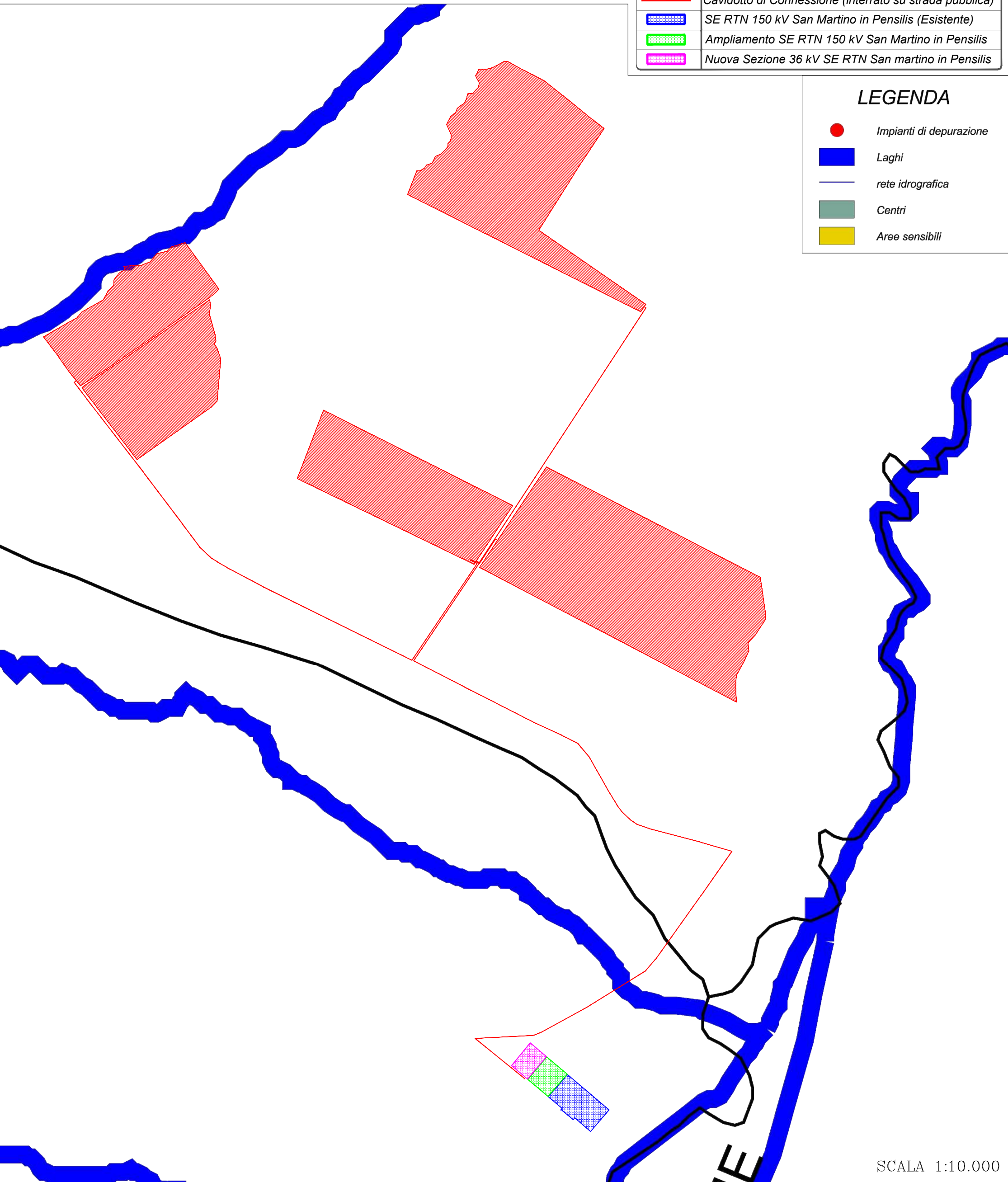
LEGENDA	
	Laghi
	rete idrografica
	Centri
<b>Oasi</b>	
	oasi LIPU di Casacalenda
	oasi WWF di Guardiaregia e Campochiaro
	Zps di individuazione regionale DGR n. 230 del 06.03.07
	SIC

SCALA 1:10.000

INQUADRAMENTO IMPIANTO SU  
PTCP – AREE SENSIBILI – DEPURATORI ACQUE REFLUE  
DI COMPETENZA PROVINCIALE – RICETTORI

LEGENDA	
Simbolo	Descrizione
	Impianto Agri-Voltaico
	Cavidotto di Connessione (interrato su strada pubblica)
	SE RTN 150 kV San Martino in Pensilis (Esistente)
	Ampliamento SE RTN 150 kV San Martino in Pensilis
	Nuova Sezione 36 kV SE RTN San martino in Pensilis

LEGENDA	
	Impianti di depurazione
	Laghi
	rete idrografica
	Centri
	Aree sensibili

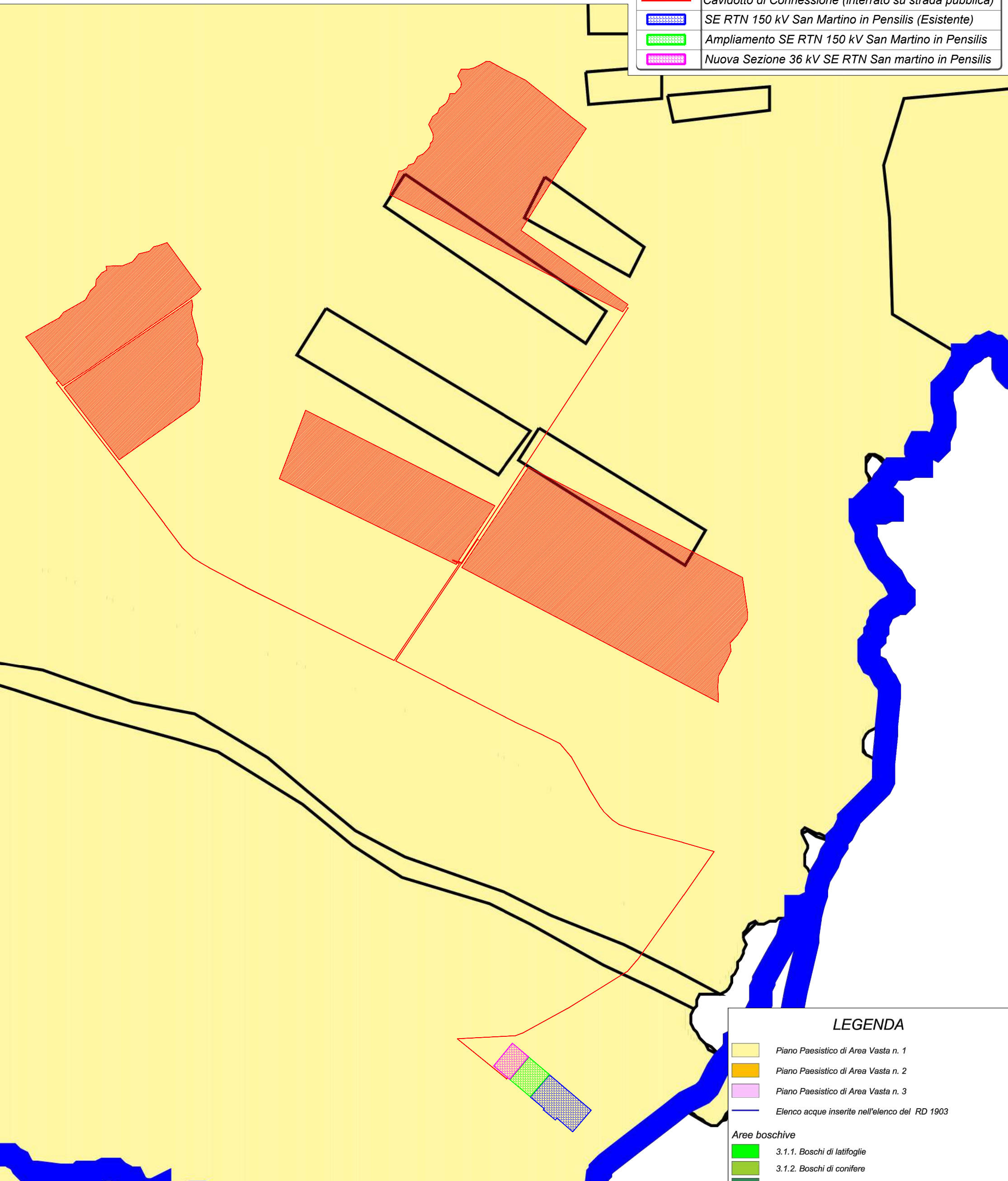












SCALA 1:10.000



INQUADRAMENTO IMPIANTO SU  
PTCP – PIANI PAESISTICI E AREE BOSCHIVE

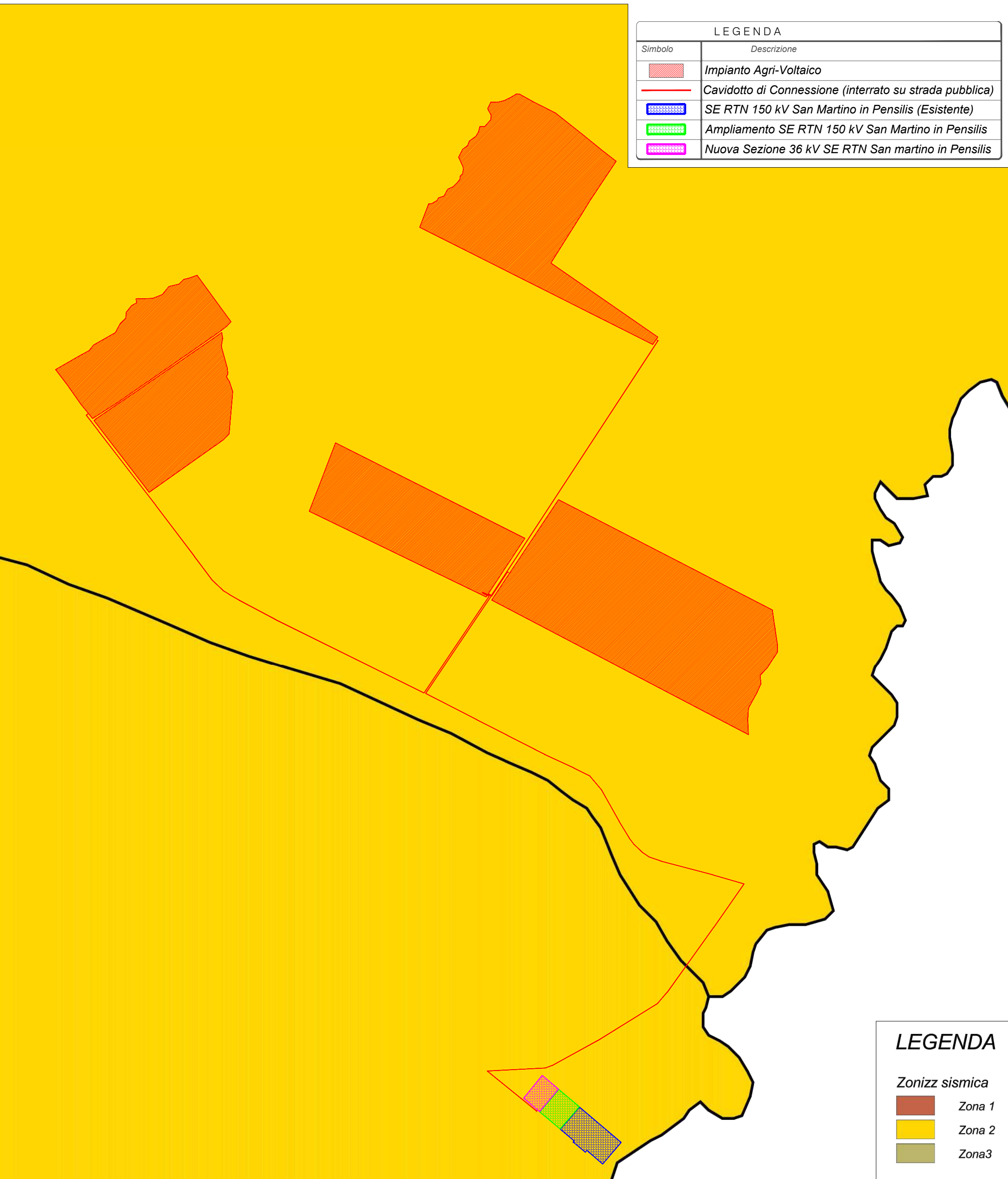
LEGENDA	
Simbolo	Descrizione
	Impianto Agri-Voltaico
	Cavidotto di Connessione (interrato su strada pubblica)
	SE RTN 150 kV San Martino in Pensilis (Esistente)
	Ampliamento SE RTN 150 kV San Martino in Pensilis
	Nuova Sezione 36 kV SE RTN San martino in Pensilis



LEGENDA	
	Piano Paesistico di Area Vasta n. 1
	Piano Paesistico di Area Vasta n. 2
	Piano Paesistico di Area Vasta n. 3
	Elenco acque inserite nell'elenco del RD 1903
<b>Aree boschive</b>	
	3.1.1. Boschi di latifoglie
	3.1.2. Boschi di conifere
	3.1.3. Boschi misti
	3.2.1. Aree a pascolo naturale
	3.2.2. Brughiere e cespuglieti
	3.2.4. Aree a vegetazione boschiva ed arbustiva in evoluzione

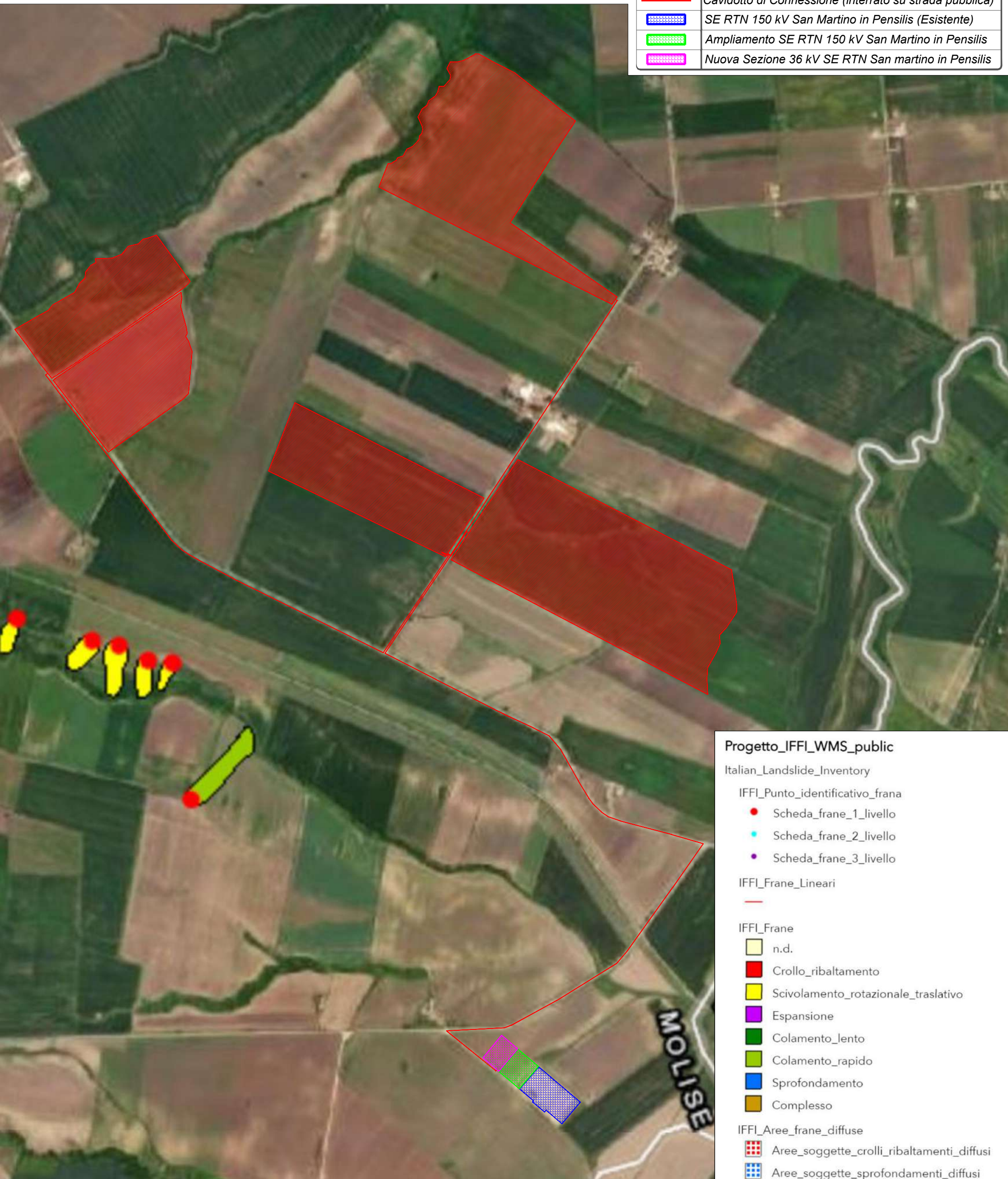
SCALA 1:10.000

INQUADRAMENTO IMPIANTO SU  
PTCP - ZONIZZAZIONE SISMICA



INQUADRAMENTO IMPIANTO SU  
PROGETTO IFFI

LEGENDA	
Simbolo	Descrizione
	Impianto Agri-Voltaico
	Cavidotto di Connessione (interrato su strada pubblica)
	SE RTN 150 kV San Martino in Pensilis (Esistente)
	Ampliamento SE RTN 150 kV San Martino in Pensilis
	Nuova Sezione 36 kV SE RTN San martino in Pensilis



**Progetto\_IFFI\_WMS\_public**

Italian\_Landslide\_Inventory

IFFI\_Punto\_identificativo\_frana

-  Scheda\_frane\_1livello
-  Scheda\_frane\_2livello
-  Scheda\_frane\_3livello

IFFI\_Frane\_Lineari

- 

IFFI\_Frane

-  n.d.
-  Crollo\_ribaltamento
-  Scivolamento\_rotazionale\_traslativo
-  Espansione
-  Colamento\_lento
-  Colamento\_rapido
-  Sprofondamento
-  Complesso

IFFI\_Aree\_frane\_diffuse

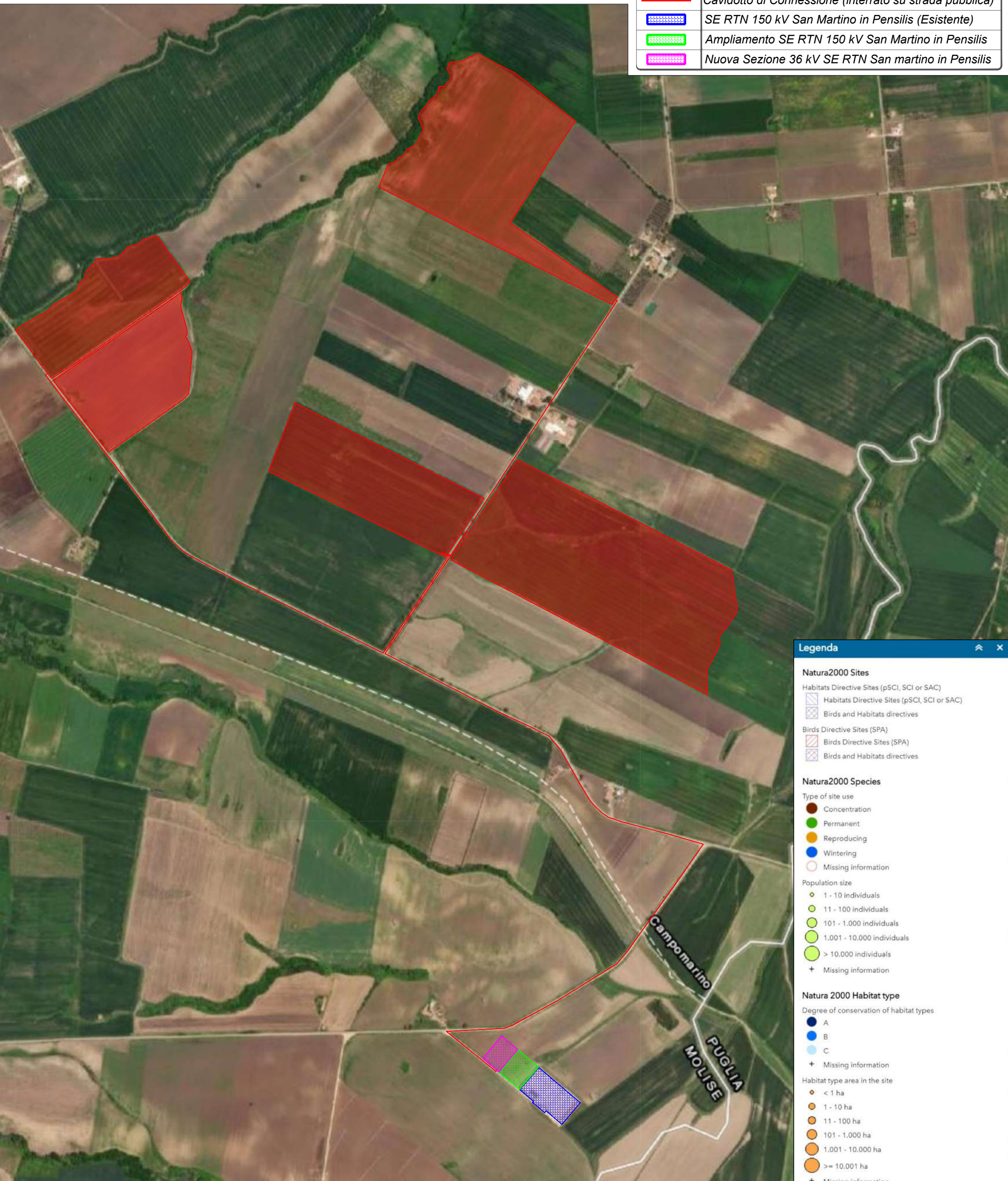
-  Aree\_soggette\_crolli\_ribaltamenti\_diffusi
-  Aree\_soggette\_sprofondamenti\_diffusi
-  Aree\_soggette\_frane\_superficiali\_diffusi

IFFI\_DGPV

- 

INQUADRAMENTO IMPIANTO SU  
RETE NATURA 2000

LEGENDA	
Simbolo	Descrizione
	Impianto Agri-Voltaico
	Cavidotto di Connessione (interrato su strada pubblica)
	SE RTN 150 kV San Martino in Pensilis (Esistente)
	Ampliamento SE RTN 150 kV San Martino in Pensilis
	Nuova Sezione 36 kV SE RTN San martino in Pensilis



**Legenda**

**Natura2000 Sites**

- Habitats Directive Sites (pSCI, SCI or SAC)
  - Habitats Directive Sites (pSCI, SCI or SAC)
  - Birds and Habitats directives
- Birds Directive Sites (SPA)
  - Birds Directive Sites (SPA)
  - Birds and Habitats directives

**Natura2000 Species**

Type of site use

- Concentration
- Permanent
- Reproducing
- Wintering
- Missing information

Population size

- 1 - 10 individuals
- 11 - 100 individuals
- 101 - 1.000 individuals
- 1.001 - 10.000 individuals
- > 10.000 individuals
- Missing information

**Natura 2000 Habitat type**

Degree of conservation of habitat types

- A
- B
- C
- Missing information

Habitat type area in the site

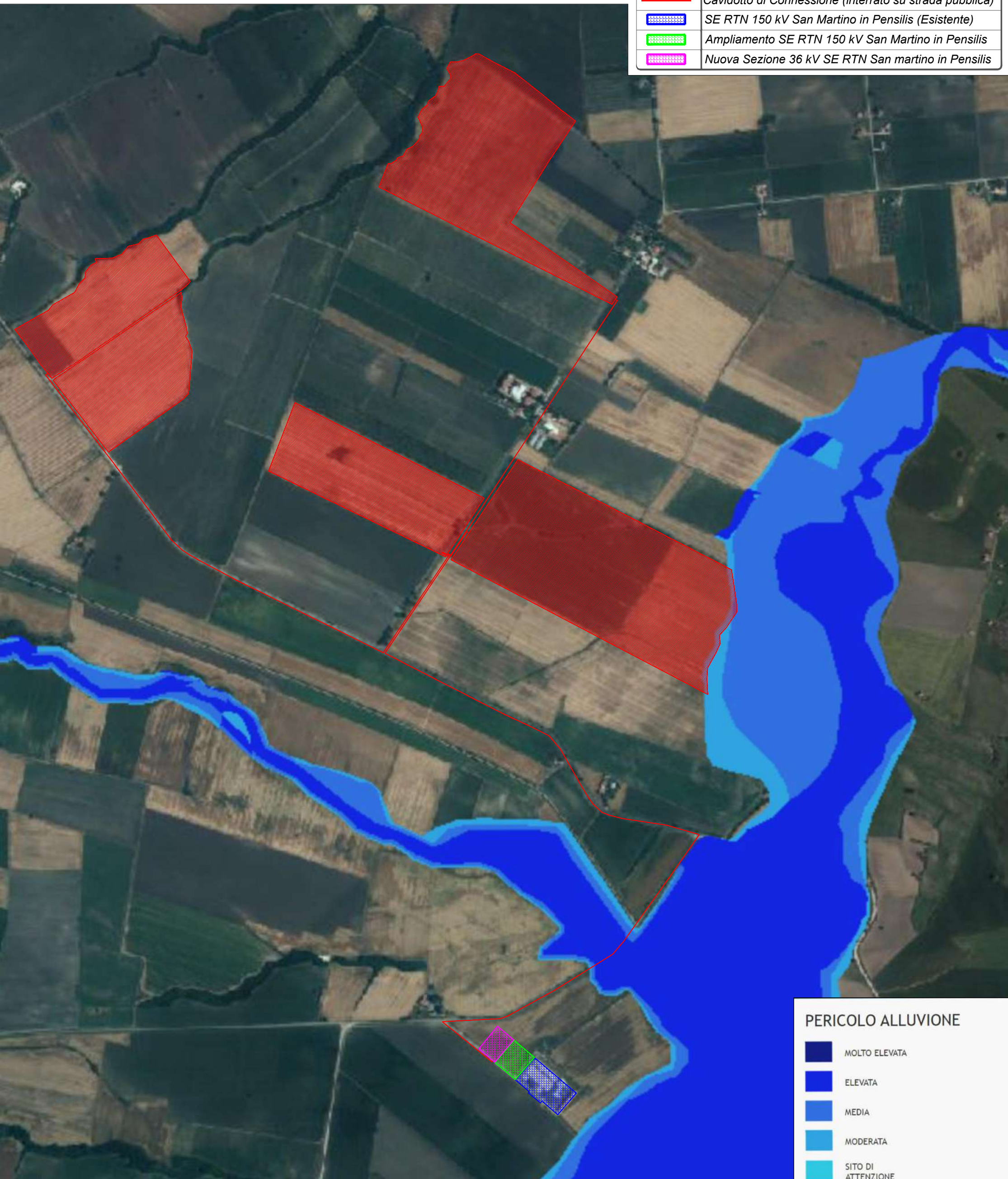
- < 1 ha
- 1 - 10 ha
- 11 - 100 ha
- 101 - 1.000 ha
- 1.001 - 10.000 ha
- >= 10.001 ha
- Missing information

**Land parcels purchased with LIFE co-funding**

- Land parcels purchased with LIFE co-funding

INQUADRAMENTO IMPIANTO SU  
PAI

LEGENDA	
Simbolo	Descrizione
	Impianto Agri-Voltaico
	Cavidotto di Connessione (interrato su strada pubblica)
	SE RTN 150 kV San Martino in Pensilis (Esistente)
	Ampliamento SE RTN 150 kV San Martino in Pensilis
	Nuova Sezione 36 kV SE RTN San martino in Pensilis

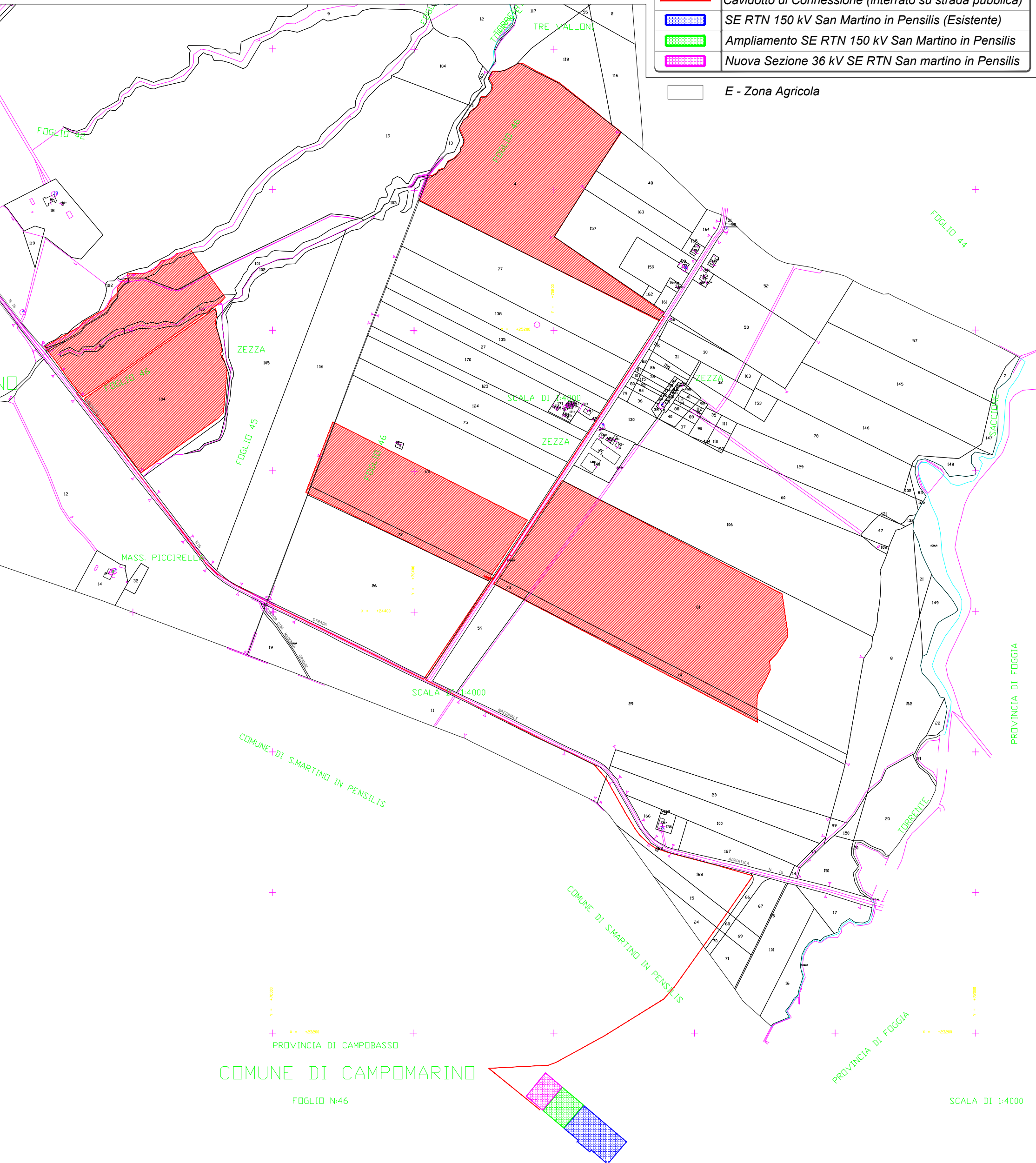


PERICOLO ALLUVIONE

	MOLTO ELEVATA
	ELEVATA
	MEDIA
	MODERATA
	SITO DI ATTENZIONE
	N.D.
	ALTRO

INQUADRAMENTO IMPIANTO SU  
PIANO REGOLATORE GENERALE DEL COMUNE DI CAMPOMARINO

LEGENDA	
Simbolo	Descrizione
	Impianto Agri-Voltaico
	Cavidotto di Connessione (interrato su strada pubblica)
	SE RTN 150 kV San Martino in Pensilis (Esistente)
	Ampliamento SE RTN 150 kV San Martino in Pensilis
	Nuova Sezione 36 kV SE RTN San martino in Pensilis
	E - Zona Agricola



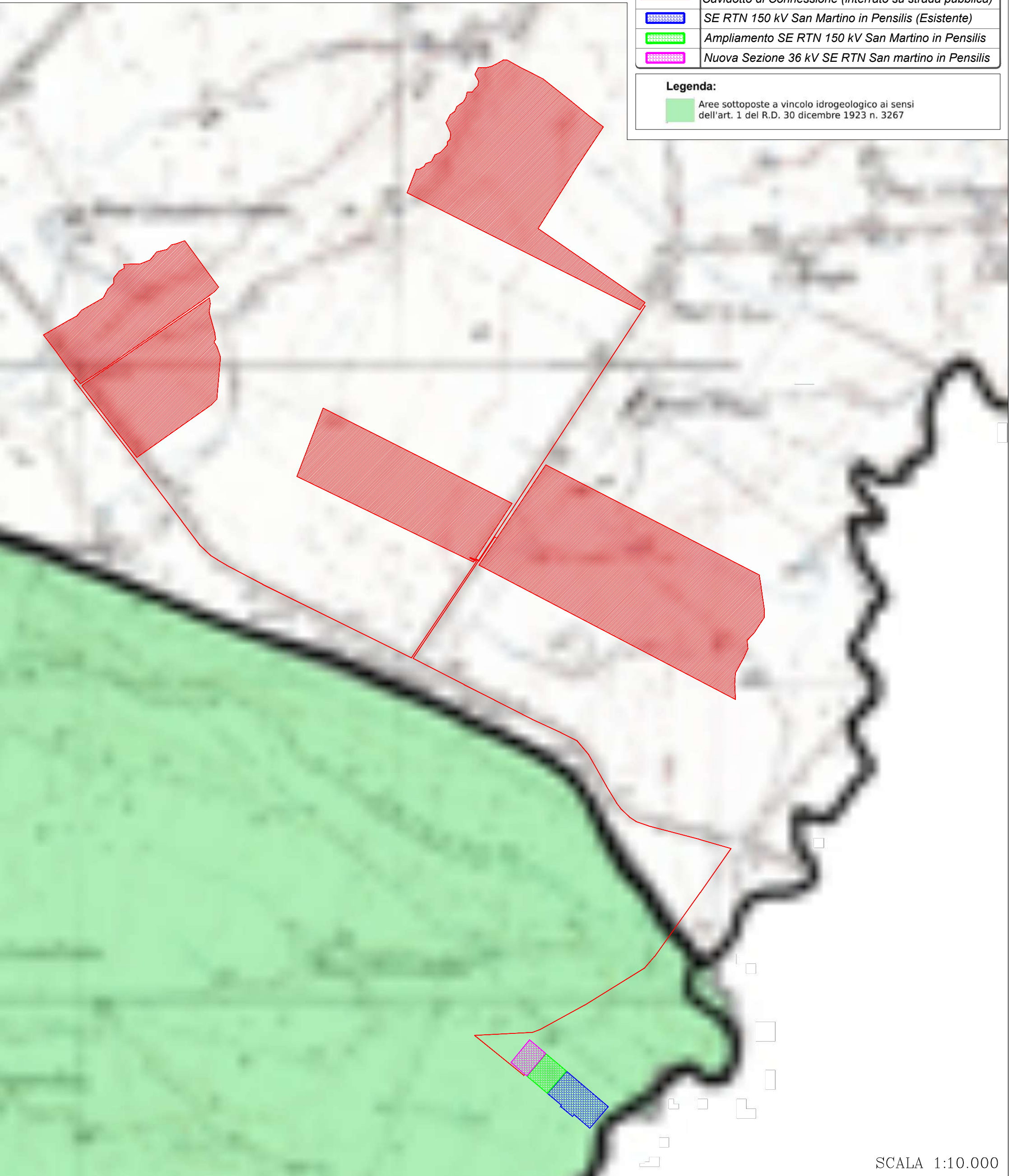
SCALA 1:10.000

INQUADRAMENTO IMPIANTO SU  
PTCP - VINCOLO IDROGEOLOGICO

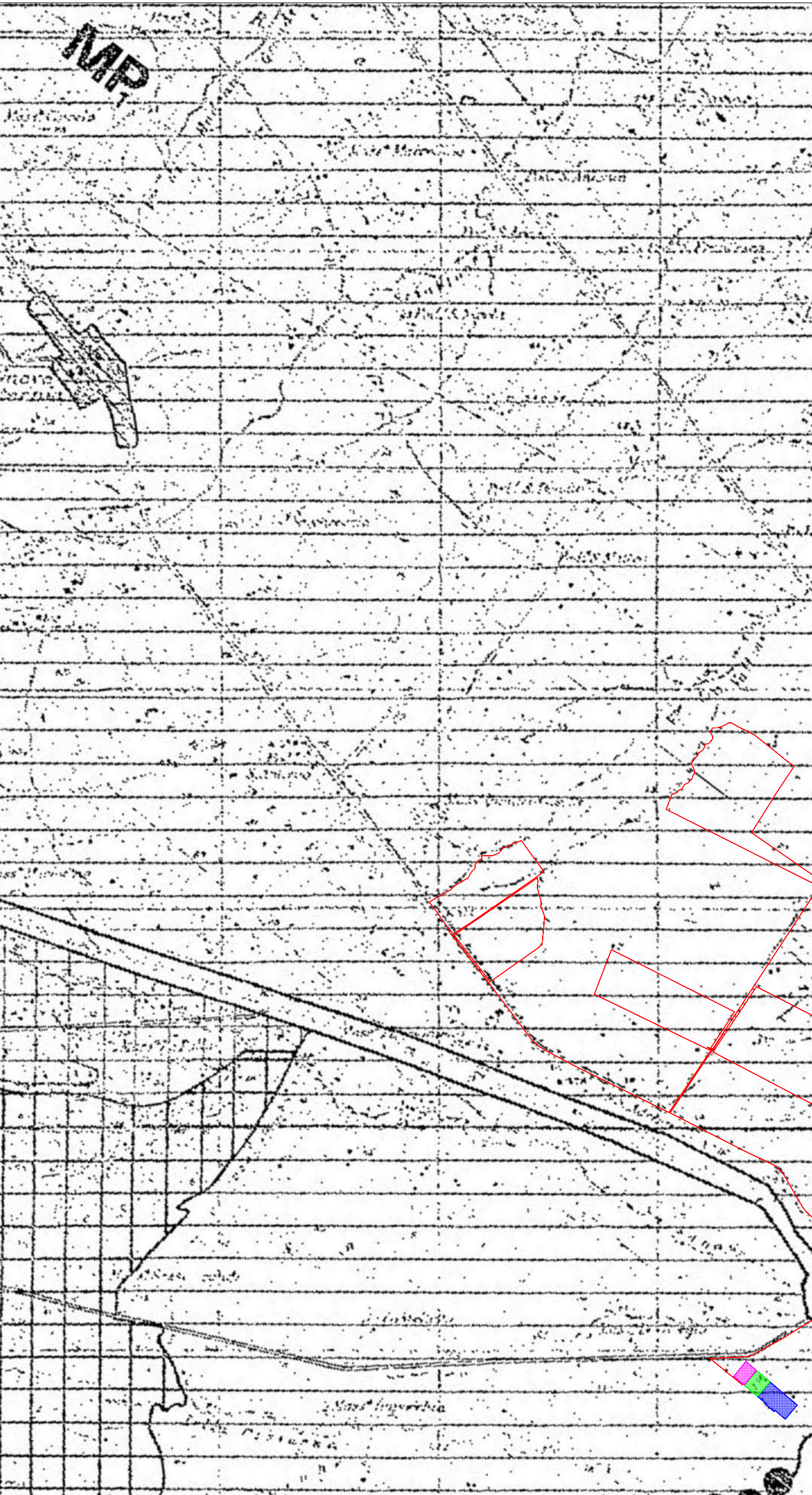
LEGENDA	
Simbolo	Descrizione
	Impianto Agri-Voltaico
	Cavidotto di Connessione (interrato su strada pubblica)
	SE RTN 150 kV San Martino in Pensilis (Esistente)
	Ampliamento SE RTN 150 kV San Martino in Pensilis
	Nuova Sezione 36 kV SE RTN San martino in Pensilis

**Legenda:**

 Aree sottoposte a vincolo idrogeologico ai sensi dell'art. 1 del R.D. 30 dicembre 1923 n. 3267



INQUADRAMENTO IMPIANTO SU  
PIANO TERRITORIALE PAESISTICO-AMBIENTALE  
CARTA DELLA TRASFORMABILITA' DEL TERRITORIO,  
AMBITI DI PROGETTAZIONE E PIANIFICAZIONE  
PAESISTICA ESECUTIVA



## LEGENDA

A <sub>1</sub> V	ART. 28	ELEMENTI O/O AREE SPARSE DI INTERESSE PERCETTIVO E VISIVO
A <sub>2</sub> N <sub>1</sub>	ART. 28	FASCE LITORANEE FORTEMENTE CARATTERIZZATE PER ELEMENTI NATURALI
A <sub>2</sub> N <sub>2</sub>	ART. 28	AREE CON VEGETAZIONE NATURALE DI ECCEZIONALE VALORE VISIVO E NATURALISTICO
A <sub>2</sub> V	ART. 28	BALZE FORTEMENTE CARATTERIZZANTI GLI AMBIENTI VISIVI PER PERCEZIONE DI ELEMENTI NATURALISTICI
A <sub>2</sub> S	ART. 28	NUOVI URBANI DI VALORE STORICO - DOCUMENTARIO
A <sub>2</sub> S	ART. 28	ELEMENTI STORICO-ARCHITETTONICI ISOLATI
A <sub>2</sub> C	ART. 24	AREE ARCHEOLOGICHE DI RILIEVO
MN	ART. 23	AREE FLUVIALI E DI FOCE CON PARTICOLARI CONFIGURAZIONI DI CARATTERE NATURALISTICO E PERCETTIVO
MV <sub>1</sub>	ART. 23	AREE CON ECCELLENTI VALORI PERCETTIVI DI CRIOSI ELEVATE
MV <sub>2</sub>	ART. 23	AREE CON PARTICOLARI ED ELEVATI VALORI PERCETTIVI POTENZIALMENTE INSTABILI E DI RILIEVO PRODUTTIVO
MG <sub>1</sub>	ART. 23	AREE DI ECCEZIONALE PERDIVERSITA' GEOLOGICA
MG <sub>2</sub>	ART. 23	AREE IN PENDIO PREVALENTEMENTE COLTI VARI CON ELEVATA PERICOLOSITA' GEOLOGICA
MP <sub>1</sub>	ART. 23	AREE DI ECCEZIONALE VALORE PRODUTTIVO PREVALENTEMENTE ELEVATO E PIANURE ALLUVIONALI
MP <sub>2</sub>	ART. 23	AREE AD ELEVATO VALORE PRODUTTIVO CON CARATTERISTICHES PERCETTIVE SIGNIFICATIVE
MS	ART. 23	AREE DEL SISTEMA IMEDIATIVO CON VALORE MEDIO PERCETTIVO
BP	ART. 23	AREE COLLINARI E DI PIEDICANTO CON DISINTELLI CARATTERISTICI PRODUTTIVI
PPE	ART. 23	AMBITI DI PROGETTAZIONE E PIANIFICAZIONE PAESISTICA ESECUTIVA

○○○○○○○○○○ Insa di coltivazione dell'ARPA 1 del F.T.P.A.2.9.

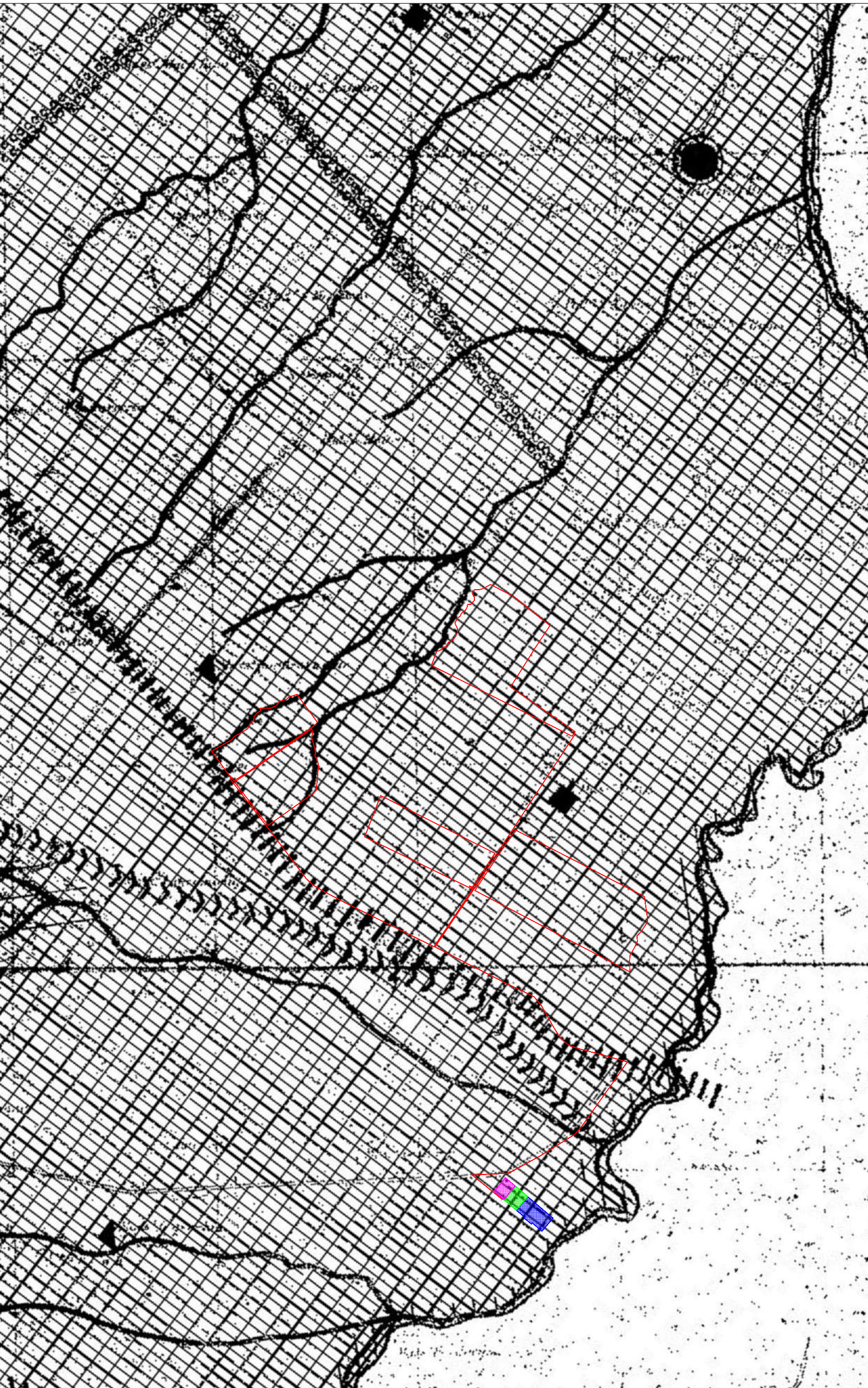
SCALA 1:20.000

### LEGENDA

Simbolo	Descrizione
	Impianto Agri-Voltaico
	Cavidotto di Connessione (interrato su strada pubblica)
	SE RTN 150 kV San Martino in Pensilis (Esistente)
	Ampliamento SE RTN 150 kV San Martino in Pensilis
	Nuova Sezione 36 kV SE RTN San martino in Pensilis



INQUADRAMENTO IMPIANTO SU  
PIANO TERRITORIALE PAESISTICO-AMBIENTALE  
CARTA DELLE QUALITA' DEL TERRITORIO



LEGENDA

ELEMENTI DI INTERESSE NATURALISTICO  
PER CARATTERI FISICO-BIOLOGICI

	ECCEZIONALE
	ELEVATO
	MEDIO
	BASSO

ELEMENTI DI INTERESSE STORICO  
MONUMENTI ARCHEologici ARRETRATI

	ECCEZIONALE
	ELEVATO
	MEDIO
	BASSO

ELEMENTI DI INTERESSE PRODUTTIVO  
AGRICOLI PER CARATTERI NATURALI

	ECCEZIONALE
	ELEVATO
	MEDIO
	BASSO

ELEMENTI ED AMBITI DI  
INTERESSE PERCETTIVO

	ECCEZIONALE
	ELEVATO
	MEDIO
	BASSO

ELEMENTI A REALI A  
PERICOLOSITA' GEOLOGICA

	ECCEZIONALE
	ELEVATO
	MEDIO
	BASSO

SCALA 1:20.000

LEGENDA

Simbolo	Descrizione
	Impianto Agri-Voltaico
	Cavidotto di Connessione (interrato su strada pubblica)
	SE RTN 150 kV San Martino in Pensilis (Esistente)
	Ampliamento SE RTN 150 kV San Martino in Pensilis
	Nuova Sezione 36 kV SE RTN San martino in Pensilis