Comuni di : SAN GIORGIO LA MOLARA, MOLINARA, SAN MARCO DEI CAVOTI, BASELICE E FOIANO DI VAL FORTORE

Provincia di : BENEVENTO

Regione : CAMPANIA

PROPONENTE

IVPC S.r.l.
Sede legale : 80121 Napoli (NA) - Vico Santa Maria a Cappella Vecchia 11
Sede Operativa : 83100 Avellino - Via Circumvallazione 108
Indirizzo email ivpc@pec.ivpc.com

I.V.P.C. S.r.l.
Vico Santa Maria a Cappella Vecchia, 11
80121 Napoli
P.IVA: 01895480646

OPERA

PROGETTO PER IL RIFACIMENTO ED IL POTENZIAMENTO DI UN PARCO EOLICO

OGGETTO

TITOLO ELABORATO :

PPR CAMPANIA (Preliminare)

TEMATISMI

I Beni Paesaggistici

Aree tutelate dai DM ai sensi del comma 1 lett. c) e d) dell' art. 136 del Codice
Aree tutelate ai sensi dell' art. 142 del Codice - Corsi d'acqua (lett.c)
Aree tutelate ai sensi dell' art. 142 del Codice - Laghi (lett.b), Zone umide di importanza internazionale (Ramsar) da DM (lett. i)
Aree tutelate ai sensi dell' art. 142 del Codice - Monti (lett.d)
Aree tutelate ai sensi dell' art. 142 del Codice - Parchi e riserve (lett.f)
Aree tutelate ai sensi dell' art. 142 del Codice - Boschi (lett.g)
Aree tutelate ai sensi dell' art. 142 del Codice - Vulcani (lett.l)
Aree tutelate ai sensi dell' art. 142 del Codice - Zone d'interesse archeologico (lett.m)

Quadro degli strumenti di salvaguardia paesaggistica e ambientale

Zonizzazione Parchi Nazionali e Regionali, Riserve Naturali, Aree marine protette, Oasi
Siti Rete Natura 2000
Siti di Interesse Comunitario SIC
Zone di Protezione Speciale ZPS

Lettura strutturale del paesaggio - Sistema fisico, naturalistico e ambientale

Habitat
Sistema fisico-geografico
Sistema naturalistico
Rete ecologica e schema

Lettura strutturale del paesaggio - Sistema antropico

Componenti storico-architettonico-culturali : emergenze
Sistema rurale
Componenti storico-architettonico-culturali : infrastrutture storiche
Detrattori paesaggistici e aree di tutela

DATA :	SCALA :	Tipologia :	Lingua :	N°/CODICE ELABORATO :
Dicembre 2021	1:150.000	D (disegno)	ITALIANO	**RP 06**

I TECNICI

arch. Beniamino Nazzaro
arch. Paolo Pisani

IVPC EOLICA S.r.l.
Società Unipersonale
Sede legale : 80121 Napoli (NA) -
Vico Santa Maria a Cappella Vecchia 11
Sede Operativa : 83100 Avellino -
Via Circumvallazione 108
GRUPPO IVPC

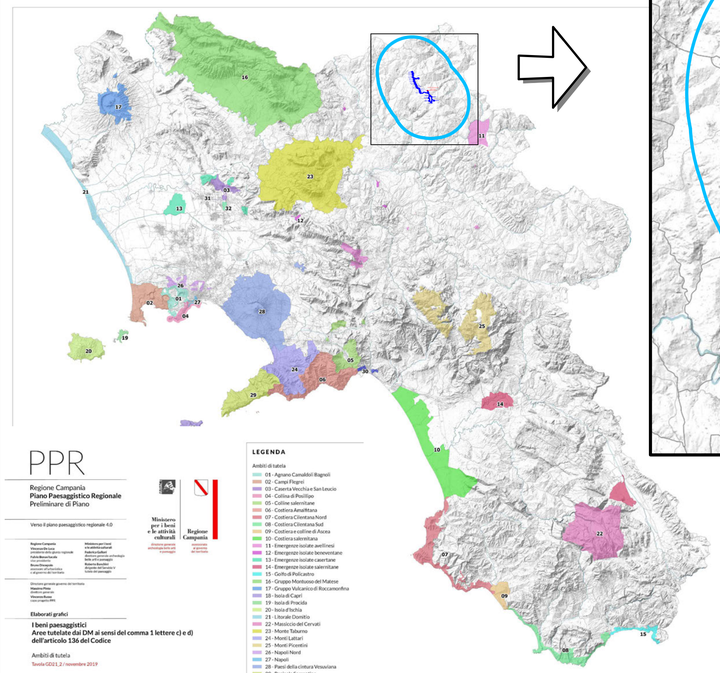

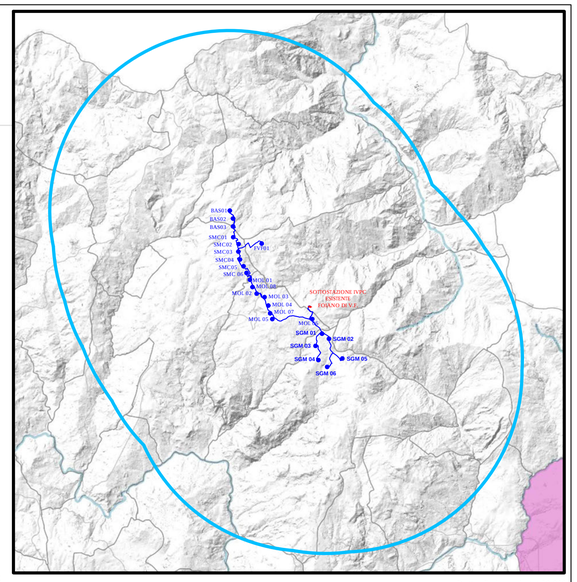

Dettaglio in scala 1:150.000

PPR

Regione Campania
Piano Paesaggistico Regionale
Preliminare di Piano

Verso il piano paesaggistico regionale 4.0

Ministero per i beni e le attività culturali
direzione generale abilitata ai sensi del DPCM 171/2019 organizzazione del territorio

Regione Campania
assessorato all'urbanistica e governo del territorio

Regione Campania
Assessore alla cura del territorio e al governo del territorio
Mariarosaria Sarno

Ministero per i beni e le attività culturali
direzione generale abilitata ai sensi del DPCM 171/2019 organizzazione del territorio
Federica Galloni

Direzione Generale Governo del territorio
Vincenzo Fiano
direttore generale
Vincenzo Russo
coordinatore PPR

Direzione generale paesaggio e cultura
Michelangelo Lupo
direttore generale
Vincenzo Russo
coordinatore PPR

Elaborati grafici

I beni paesaggistici
Aree tutelate dal DM ai sensi del comma 1 lettere c) e d) dell'articolo 136 del Codice

Ambiti di tutela
Tavola GD21_2 / novembre 2019

Scala 1:300.000

LEGENDA

Ambiti di tutela
- 01 - Agnano Camaldoli Ilagnoli
- 02 - Campi Flegrei
- 03 - Caserta Vecchia e San Leucio
- 04 - Collina di Posillipo
- 05 - Colline salernitane
- 06 - Costiera Amalfitana
- 07 - Costiera Cilentana Nord
- 08 - Costiera Cilentana Sud
- 09 - Costiera e colline di Ausca
- 10 - Costiera tuleratana
- 11 - Emergenze isolate aeolifensi
- 12 - Emergenze isolate beneventane
- 13 - Emergenze isolate casertane
- 14 - Emergenze isolate salernitane
- 15 - Golfo di Policastro
- 16 - Gruppo Monteoso del Matese
- 17 - Gruppo Vulcanico di Roccamonfina
- 18 - Isola di Capri
- 19 - Isola di Procida
- 20 - Isola d'Ischia
- 21 - Litorale Domitio
- 22 - Massiccio del Cervati
- 23 - Monte Taburno
- 24 - Monti Lattari
- 25 - Monti Picentini
- 26 - Napoli Nord
- 27 - Napoli
- 28 - Piana della cintura Vesuviana
- 29 - Penisola Sorrentina
- 30 - Salerno
- 31 - Via Appia
- 32 - Viale Carlo III

AREA VASTA DI STUDIO

AEROGENERATORI DI PROGETTO

ELETTRODOTTI INTERRATI MT

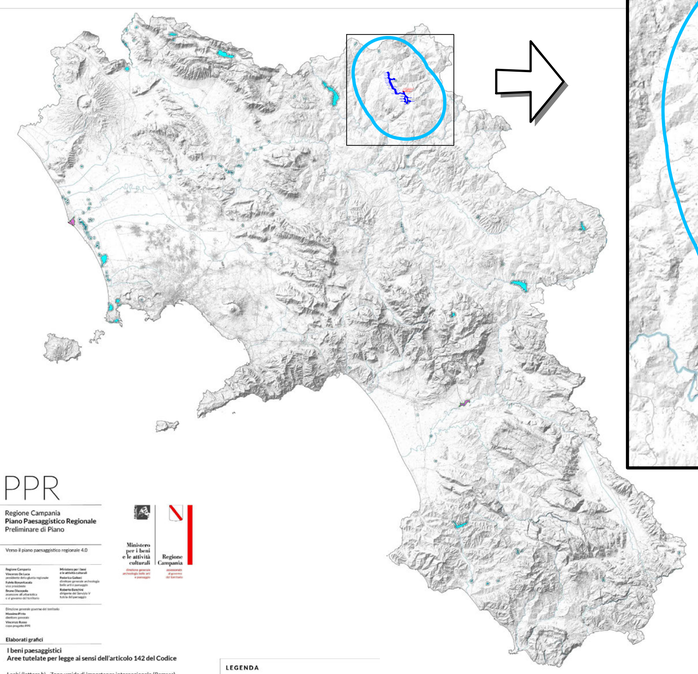

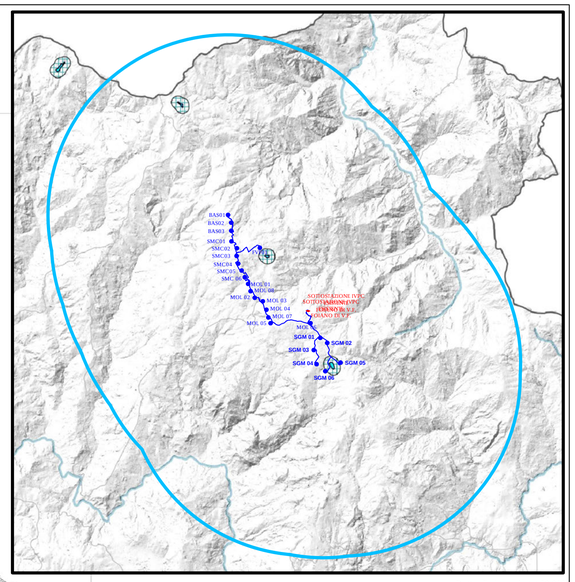

Dettaglio in scala 1:150.000

PPR

Regione Campania
Piano Paesaggistico Regionale
Preliminare di Piano

Verso il piano paesaggistico regionale 4.0

Ministero per i beni e le attività culturali
direzione generale abilitata ai sensi del DPCM 171/2019 organizzazione del territorio

Regione Campania
assessorato all'urbanistica e governo del territorio

Regione Campania
Assessore alla cura del territorio e al governo del territorio
Mariarosaria Sarno

Ministero per i beni e le attività culturali
direzione generale abilitata ai sensi del DPCM 171/2019 organizzazione del territorio
Federica Galloni

Direzione Generale Governo del territorio
Vincenzo Fiano
direttore generale
Vincenzo Russo
coordinatore PPR

Direzione generale paesaggio e cultura
Michelangelo Lupo
direttore generale
Vincenzo Russo
coordinatore PPR

Elaborati grafici

I beni paesaggistici
Aree tutelate per legge ai sensi dell'articolo 142 del Codice

Laghi (lettera b) - Zone umide di importanza internazionale (Ramsar) da DM (lettera i)
Tavola GD22_b - GD22_i / novembre 2019

LEGENDA

Laghi
- Fascia di rispetto della profondità di 300 mt. dal perimetro del lago
- Zone umide di importanza internazionale (Ramsar) da DM
- Zone umide di importanza internazionale (Ramsar) da CTR2011

AREA VASTA DI STUDIO

AEROGENERATORI DI PROGETTO

ELETTRODOTTI INTERRATI MT

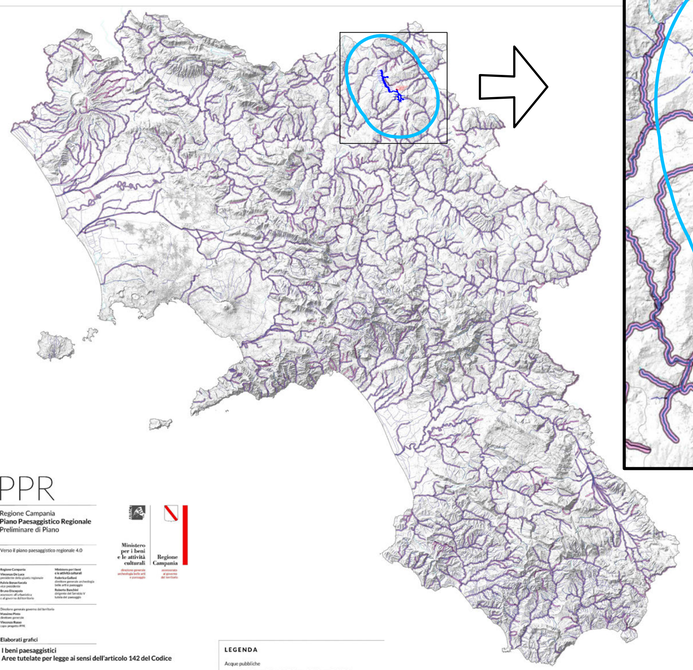

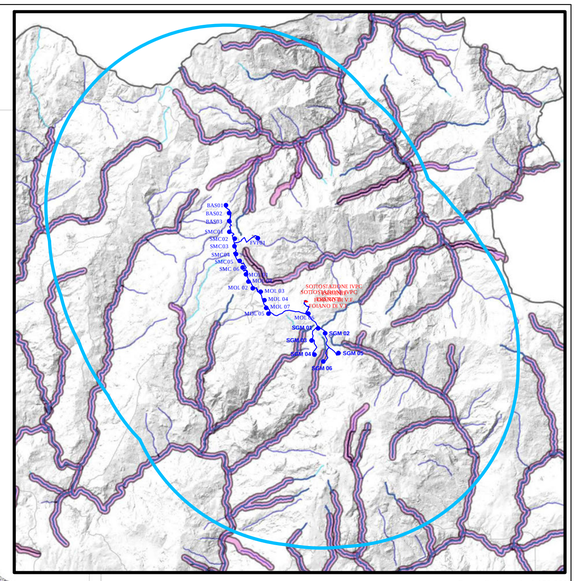

Dettaglio in scala 1:150.000

PPR

Regione Campania
Piano Paesaggistico Regionale
Preliminare di Piano

Verso il piano paesaggistico regionale 4.0

Ministero per i beni e le attività culturali
direzione generale abilitata ai sensi del DPCM 171/2019 organizzazione del territorio

Regione Campania
assessorato all'urbanistica e governo del territorio

Regione Campania
Assessore alla cura del territorio e al governo del territorio
Mariarosaria Sarno

Ministero per i beni e le attività culturali
direzione generale abilitata ai sensi del DPCM 171/2019 organizzazione del territorio
Federica Galloni

Direzione Generale Governo del territorio
Vincenzo Fiano
direttore generale
Vincenzo Russo
coordinatore PPR

Direzione generale paesaggio e cultura
Michelangelo Lupo
direttore generale
Vincenzo Russo
coordinatore PPR

Elaborati grafici

I beni paesaggistici
Aree tutelate per legge ai sensi dell'articolo 142 del Codice

Corsi d'acqua (lettera c)
Tavola GD22_c1

LEGENDA

Acque pubbliche
- Corsi d'acqua inclusi nell'elenco delle Acque Pubbliche
- Corsi d'acqua non inclusi nell'elenco delle Acque Pubbliche
- Corsi d'acqua scomparsi
- Corsi d'acqua interregionali (tratti extra Regione Campania)
- Buffer a 150 mt dal corso d'acqua

AREA VASTA DI STUDIO

AEROGENERATORI DI PROGETTO

ELETTRODOTTI INTERRATI MT

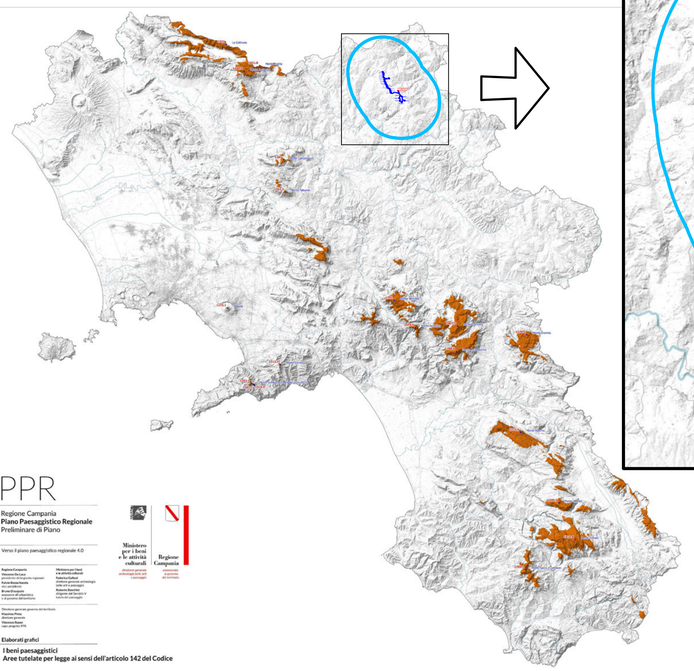

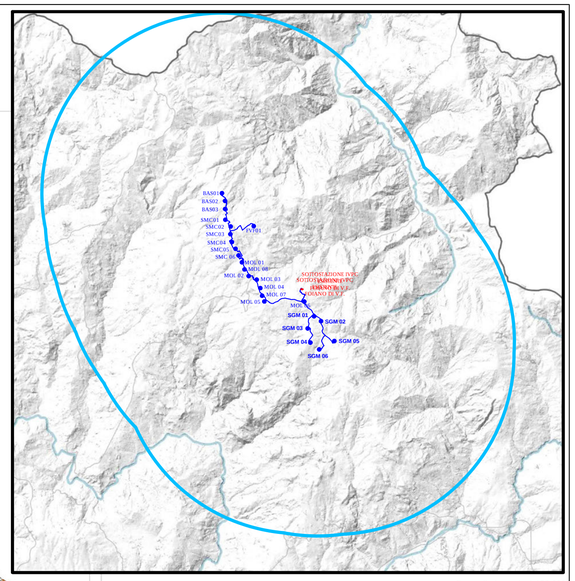

Dettaglio in scala 1:150.000

PPR

Regione Campania
Piano Paesaggistico Regionale
Preliminare di Piano

Verso il piano paesaggistico regionale 4.0

Ministero per i beni e le attività culturali
direzione generale abilitata ai sensi del DPCM 171/2019 organizzazione del territorio

Regione Campania
assessorato all'urbanistica e governo del territorio

Regione Campania
Assessore alla cura del territorio e al governo del territorio
Mariarosaria Sarno

Ministero per i beni e le attività culturali
direzione generale abilitata ai sensi del DPCM 171/2019 organizzazione del territorio
Federica Galloni

Direzione Generale Governo del territorio
Vincenzo Fiano
direttore generale
Vincenzo Russo
coordinatore PPR

Direzione generale paesaggio e cultura
Michelangelo Lupo
direttore generale
Vincenzo Russo
coordinatore PPR

Elaborati grafici

I beni paesaggistici
Aree tutelate per legge ai sensi dell'articolo 142 del Codice

Monti (lettera d)
Tavola GD22_d

LEGENDA

- Vette
- Monti

AREA VASTA DI STUDIO

AEROGENERATORI DI PROGETTO

ELETTRODOTTI INTERRATI MT

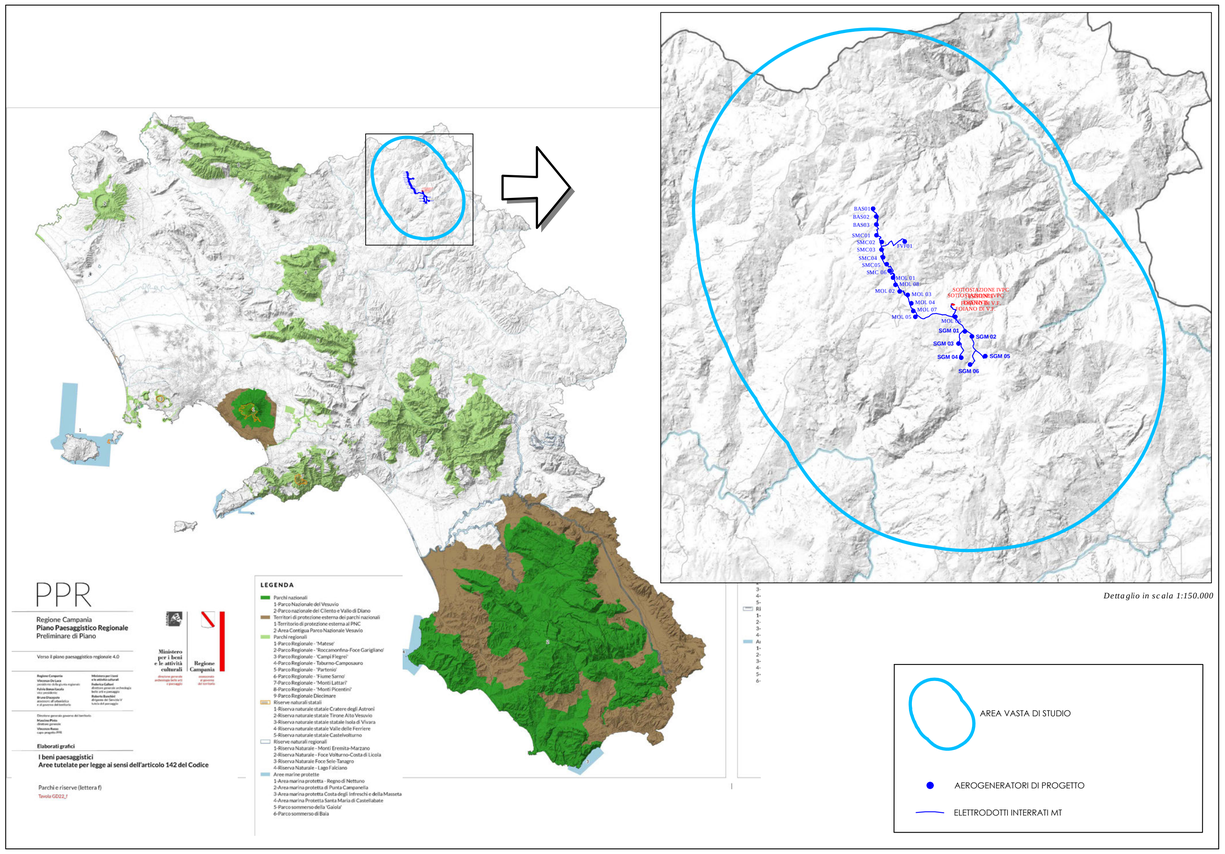

Dettaglio in scala 1:150.000

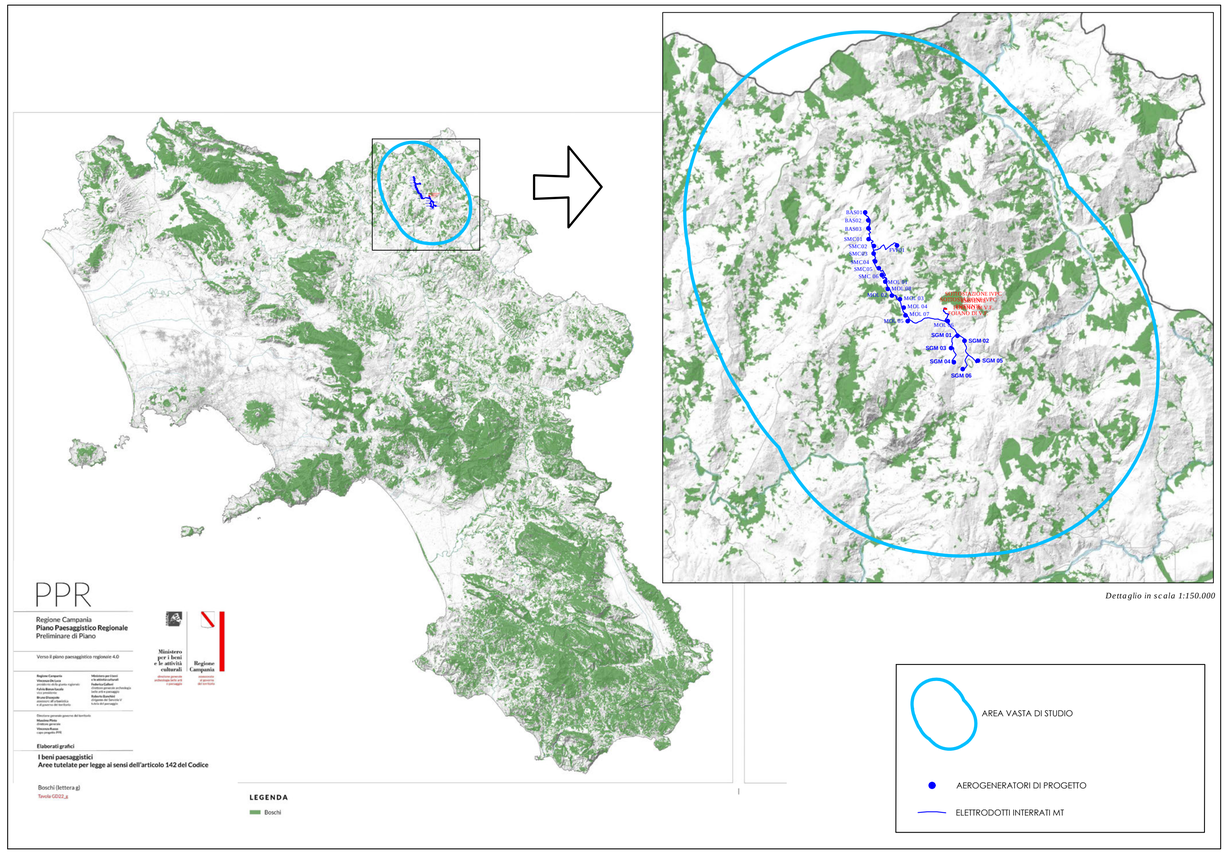

Dettaglio in scala 1:150.000

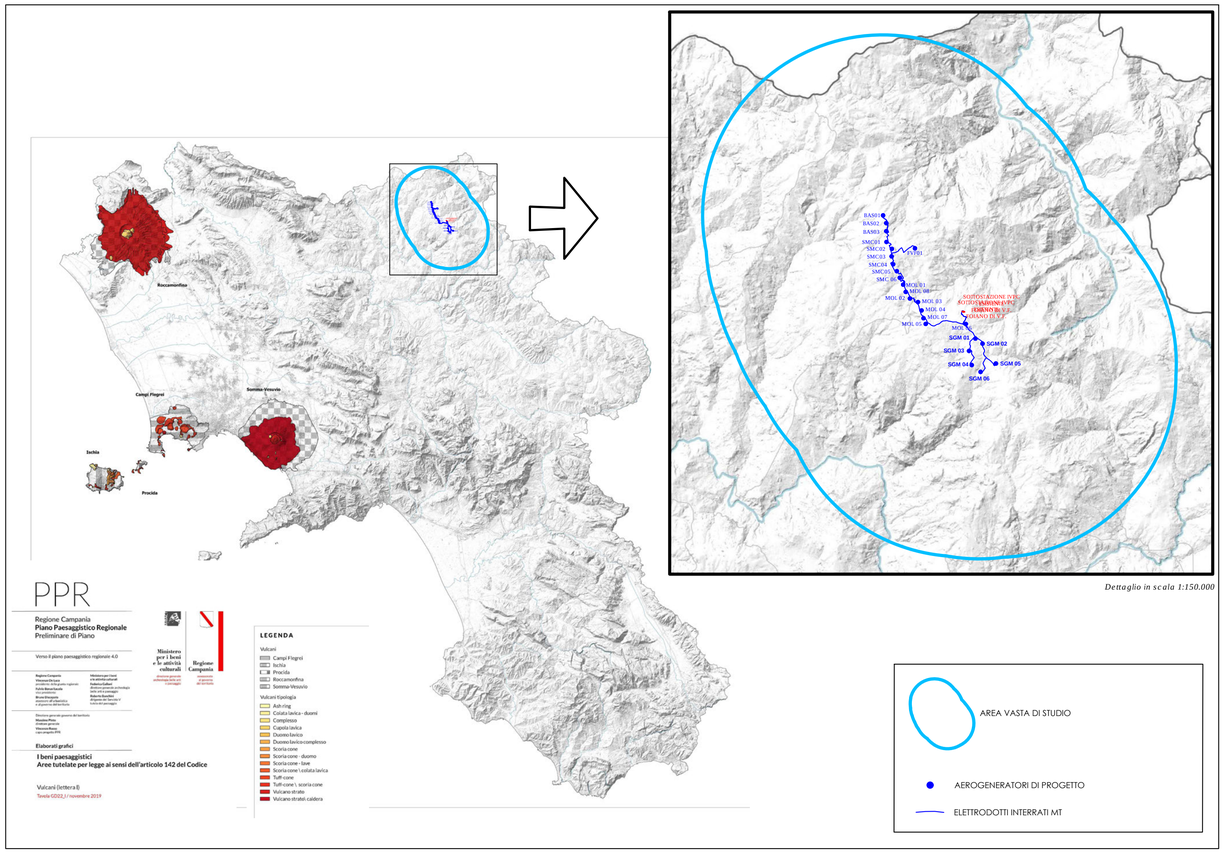

Dettaglio in scala 1:150.000

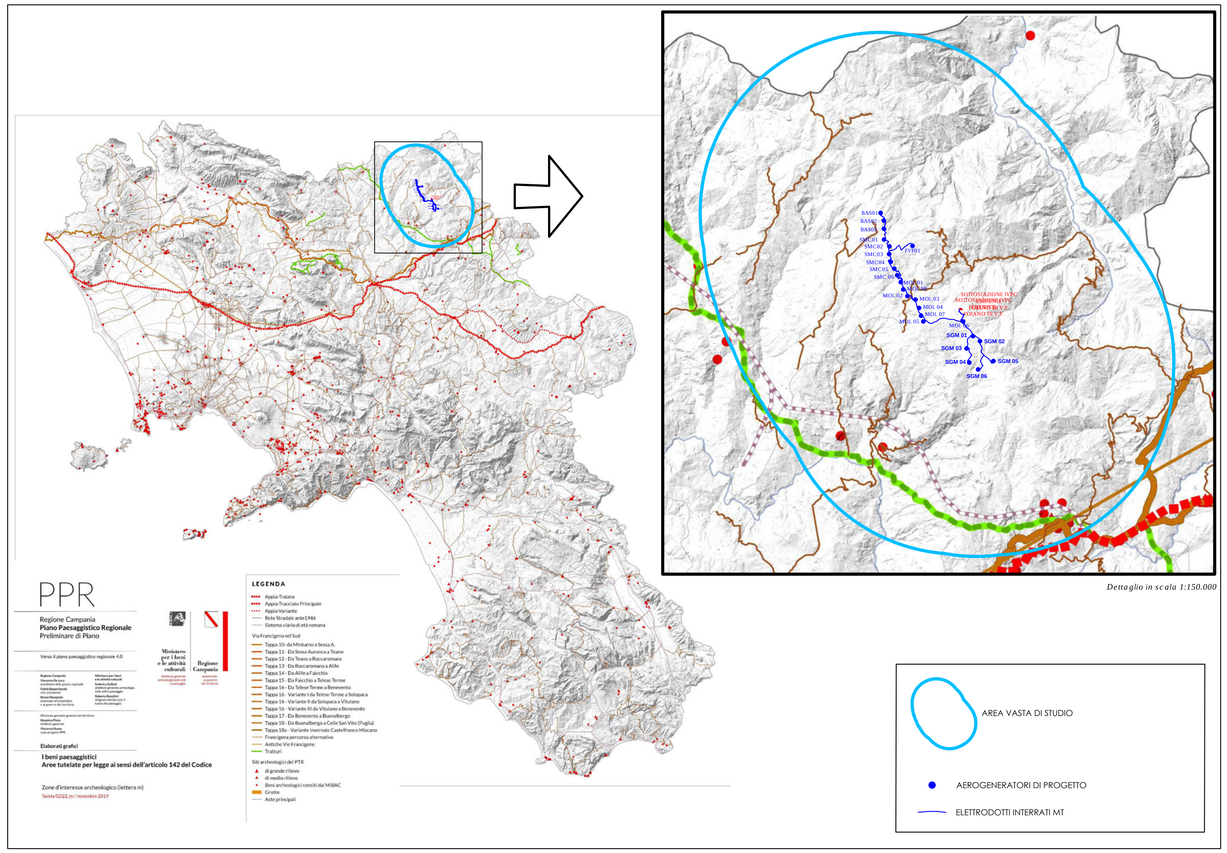

Dettaglio in scala 1:150.000

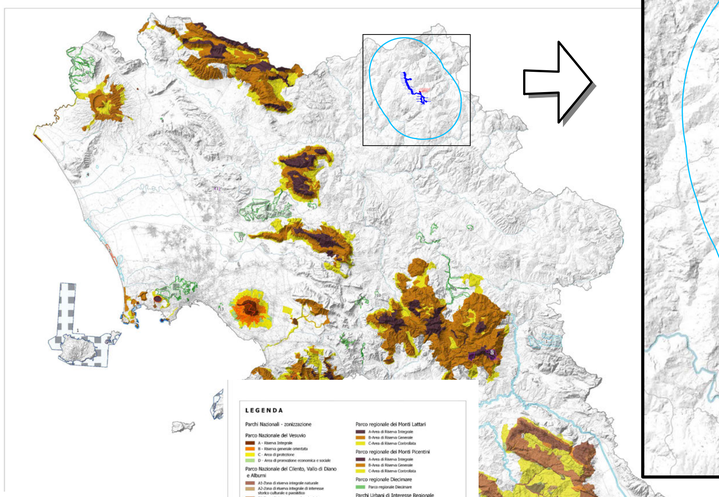

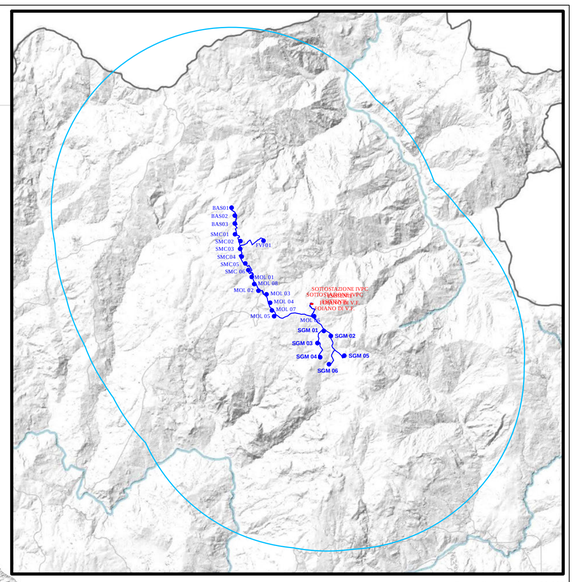

Dettaglio in scala 1:150.000

PPR

Regione Campania
Piano Paesaggistico Regionale
Preliminare di Piano

Verso il piano paesaggistico regionale 4.0

Ministero per i beni e le attività culturali
direzione generale archeologia belle arti e paesaggio

Regione Campania
assessorato al governo del territorio

Regione Campania
Vincenzo De Luca
assessore all'urbanistica, pianificazione territoriale e paesaggio
Fabrizio Ferrari
Direzione generale per il governo del territorio, urbanistica, pianificazione territoriale e paesaggio
Vincenzo Fiano
assessore all'ecologia, tutela dell'ambiente, ecosistema e protezione civile
Fabrizio Guallieri
direttore generale per ecologia, tutela dell'ambiente, ecosistema e protezione civile
Ministero per i beni e le attività culturali
Federica Galloni
direttore generale per archeologia belle arti e paesaggio
Roberta Boscolo Cegnar
segretario regionale MiBACT per il Molise e il Campania
Direzione generale governo del territorio
Massimo Pinto
direttore generale
Vincenzo Fiano
responsabile PPR

Elaborati grafici

Quadro degli strumenti di salvaguardia paesaggistica e ambientale

Zonizzazione Parchi Nazionali e Regionali, Riserve naturali Aree marine protette e Oasi

Tavola GD32_1 / novembre 2019

LEGENDA

Parchi Nazionali - zonizzazione

Parco Nazionale del Vesuvio
- A - Riserva Integrale
- A - Riserva generale orientata
- C - Area di protezione
- D - Area di promozione economica e sociale

Parco Nazionale del Cilento, Vallo di Diano e Alburni
- A1 Zona di riserva integrale naturale
- A2 Zona di riserva integrale di interesse antropico e paesaggistico
- B1 Zona di riserva generale orientata
- B2 Zona di riserva generale orientata alla formazione di Boschi Vetusti
- C1 Zona di protezione presente ai centri abitati
- C2 Zona di protezione presente ai centri abitati
- D Zone di promozione economica e sociale

Parchi Regionali - zonizzazione

Parco regionale del Matese
- A Area di Riserva Integrale
- B Area di Riserva Generale
- C Area di Riserva Controllata

Parco regionale Roccamonfina-foce Garigliano
- A Area di Riserva Integrale
- B Area di Riserva Generale
- C Area di Riserva Controllata

Parco regionale del Taburno-Camposauro
- A Area di riserva Integrale
- B Area di riserva generale
- C Area di riserva controllata

Parco regionale del Partenio
- A Area di Riserva Integrale
- B Area di Riserva Generale
- C Area di Riserva Controllata

Parco regionale dei Campi Flegrei
- A Area di Riserva Integrale
- B Area di Riserva Generale
- R Parco suburbano
- C Area di Riserva
- D Area di Riserva Controllata

Parco regionale del Fiume Sarno
- A Area di Riserva Integrale
- B Area di Riserva Generale
- C Area di Riserva Controllata

Parco regionale dei Monti Lattari
- A Area di Riserva Integrale
- B Area di Riserva Generale
- C Area di Riserva Controllata

Parco regionale dei Monti Picentini
- A Area di Riserva Integrale
- B Area di Riserva Generale
- C Area di Riserva Controllata

Parco regionale Diecinsere
- Parco regionale Diecinsere

Parchi Urbani di Interesse Regionale

Parchi Urbani di Interesse Regionale
1 Parco Urbano Intercomunale "Dos Dunas - Bal Tintino"
2 Parco Urbano "Pianura di Progetto"
3 Parco Urbano Intercomunale "Agnena - Porolamarico
4 Parco Urbano del comune di Baronissi
5 Parco Urbano "Valle dell'Irno"
6 Parco Urbano Intercomunale dell'Alto Valle del calore"
7 Parco Urbano Intercomunale della"Media Valle del calore
8 Parco Urbano del Comune di Atripaldi
9 Parco Urbano dell'Angelo
10 Parco Urbano "Valle del Bonadio di Valle del Sabato
11 Parco Urbano "Valle a Dell di Sarnanda
12 Parco Urbano del consorzi di Bisica D'Ansanito
13 Parco Urbano del comune di S. Giorgio a Cremano
14 Parco Regionale - Parco Collina di Napoli

Riserve, Aree marine protette e Oasi

Riserve naturali statali
1 Riserva naturale statale Cratere degli Astroni
2 Riserva naturale statale Tirone Alto Vesuvio
3 Riserva naturale statale Valle della Caldara di Manna
4 Riserva naturale statale Valle delle Ferriere
5 Riserva naturale statale Castelvolturno

Riserve naturali regionali
1 Riserva Naturale - Foreti Foreste Marzano
2 Riserva Naturale - Foce Volturno Costa di Licola
3 Riserva Naturale Foce Sele-Tanagro
4 Riserva Naturale - Lago Falciano

Aree marine protette
1 Area marina protetta - Regno di Nettuno
2 Area marina protetta di Punta Campanella
3 Area marina protetta Costa degli Infreschi e della Masseta
4 Area marina Protetta Santa Maria di Castellabate
5 Parco sommerso della "Gaiola"
6 Parco sommerso di Baia

Oasi
1 Oasi Dunes di San Silvestro
2 Oasi naturale del Monte Nuovaecchio

AREA VASTA DI STUDIO

AEROGENERATORI DI PROGETTO

ELETTRODOTTI INTERRATI MT

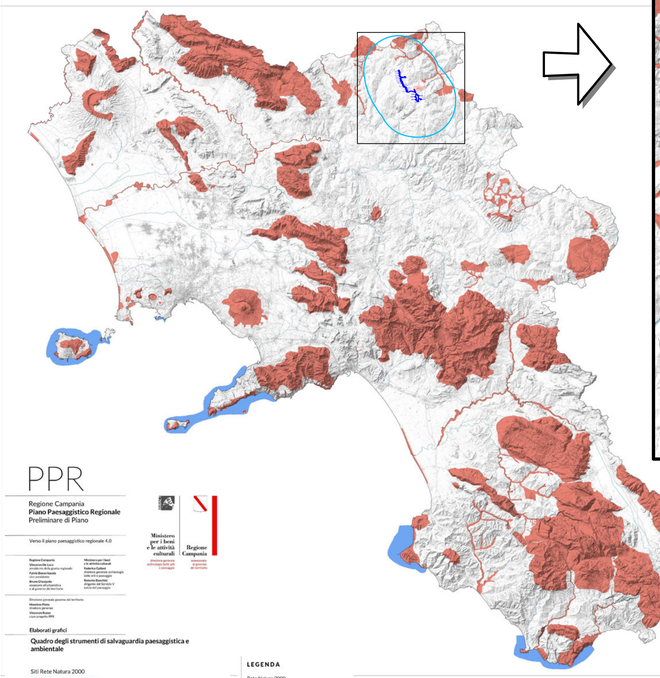

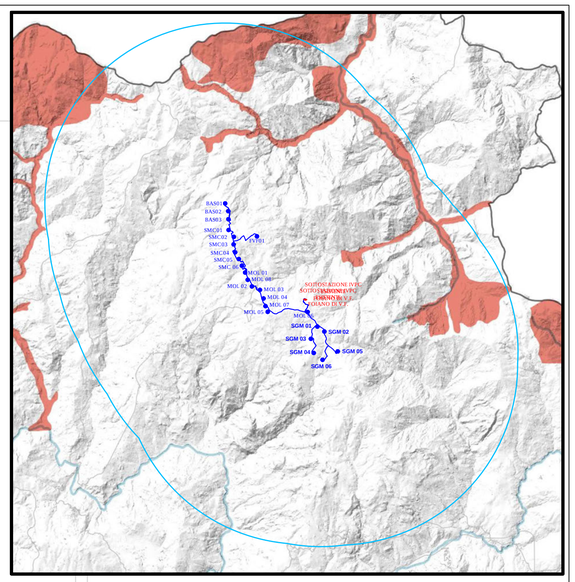

Dettaglio in scala 1:150.000

PPR

Regione Campania
Piano Paesaggistico Regionale
Preliminare di Piano

Verso il piano paesaggistico regionale 4.0

Ministero per i beni e le attività culturali
direzione generale archeologia belle arti e paesaggio

Regione Campania
assessorato al governo del territorio

Regione Campania
Vincenzo De Luca
assessore all'urbanistica, pianificazione territoriale e paesaggio
Fabrizio Ferrari
Direzione generale per il governo del territorio, urbanistica, pianificazione territoriale e paesaggio
Vincenzo Fiano
assessore all'ecologia, tutela dell'ambiente, ecosistema e protezione civile
Fabrizio Guallieri
direttore generale per ecologia, tutela dell'ambiente, ecosistema e protezione civile
Ministero per i beni e le attività culturali
Federica Galloni
direttore generale per archeologia belle arti e paesaggio
Roberta Boscolo Cegnar
segretario regionale MiBACT per il Molise e il Campania
Direzione generale governo del territorio
Massimo Pinto
direttore generale
Vincenzo Fiano
responsabile PPR

Elaborati grafici

Quadro degli strumenti di salvaguardia paesaggistica e ambientale

Siti Rete Natura 2000

Tavola GD32_2a / novembre 2019

LEGENDA

Rete Natura 2000
- Rete Natura 2000 Marina
- Rete Natura 2000 Terrestre

AREA VASTA DI STUDIO

AEROGENERATORI DI PROGETTO

ELETTRODOTTI INTERRATI MT

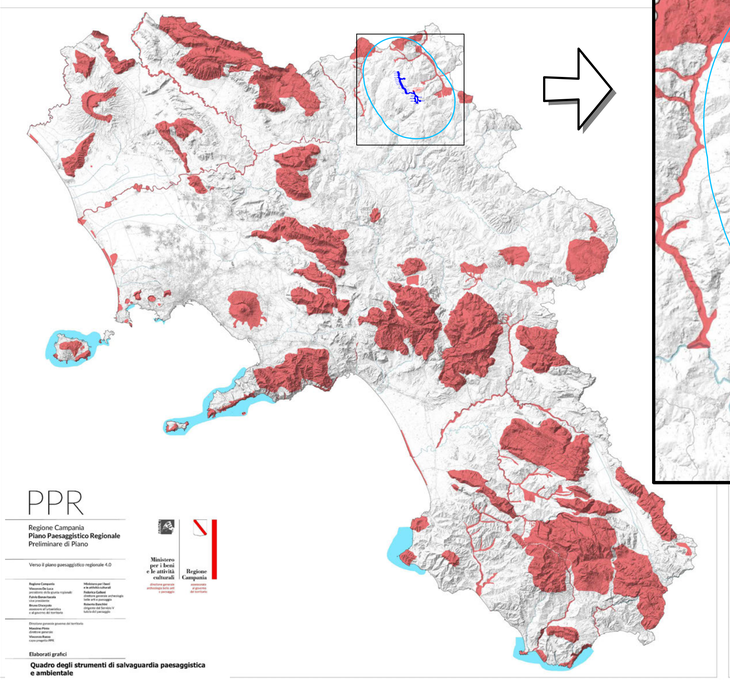

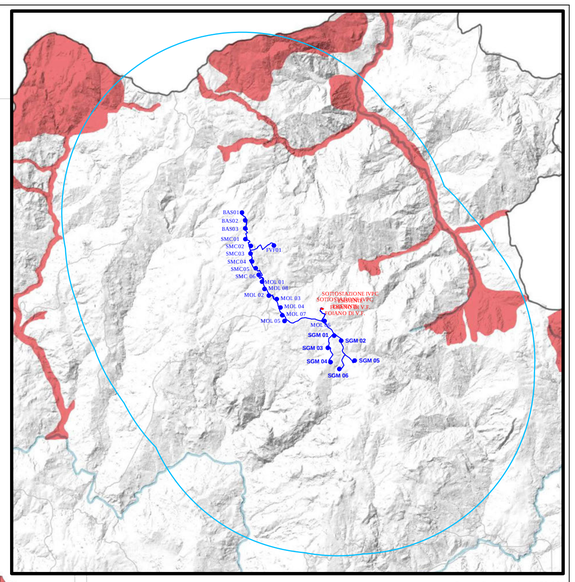

Dettaglio in scala 1:150.000

PPR

Regione Campania
Piano Paesaggistico Regionale
Preliminare di Piano

Verso il piano paesaggistico regionale 4.0

Ministero per i beni e le attività culturali
direzione generale archeologia belle arti e paesaggio

Regione Campania
assessorato al governo del territorio

Regione Campania
Vincenzo De Luca
assessore all'urbanistica, pianificazione territoriale e paesaggio
Fabrizio Ferrari
Direzione generale per il governo del territorio, urbanistica, pianificazione territoriale e paesaggio
Vincenzo Fiano
assessore all'ecologia, tutela dell'ambiente, ecosistema e protezione civile
Fabrizio Guallieri
direttore generale per ecologia, tutela dell'ambiente, ecosistema e protezione civile
Ministero per i beni e le attività culturali
Federica Galloni
direttore generale per archeologia belle arti e paesaggio
Roberta Boscolo Cegnar
segretario regionale MiBACT per il Molise e il Campania
Direzione generale governo del territorio
Massimo Pinto
direttore generale
Vincenzo Fiano
responsabile PPR

Elaborati grafici

Quadro degli strumenti di salvaguardia paesaggistica e ambientale

Siti di Interesse Comunitario (SIC)

Tavola GD32_2b / novembre 2019

LEGENDA

- SIC Aree marine
- SIC Terrestri

AREA VASTA DI STUDIO

AEROGENERATORI DI PROGETTO

ELETTRODOTTI INTERRATI MT

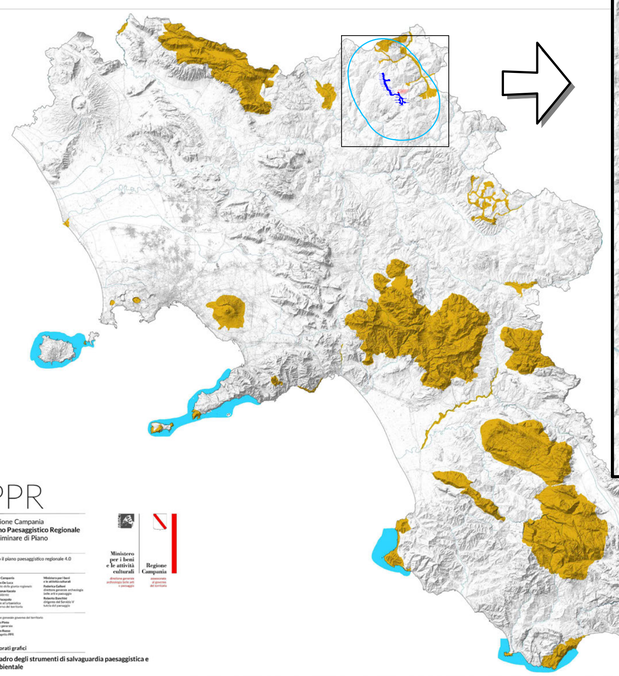

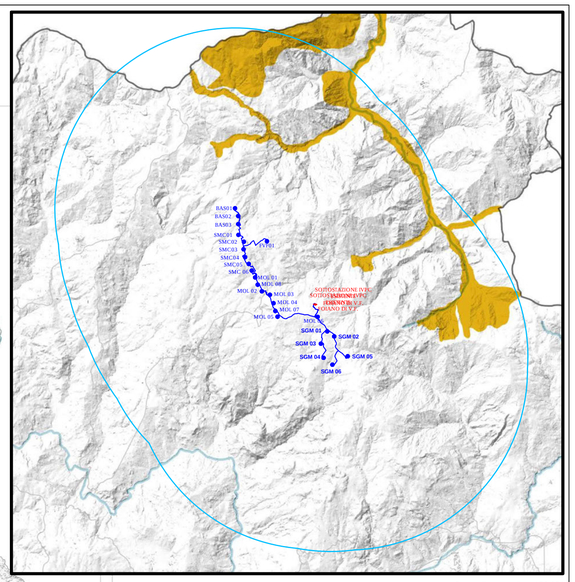

Dettaglio in scala 1:150.000

PPR

Regione Campania
Piano Paesaggistico Regionale
Preliminare di Piano

Verso il piano paesaggistico regionale 4.0

Ministero per i beni e le attività culturali
direzione generale archeologia belle arti e paesaggio

Regione Campania
assessorato al governo del territorio

Regione Campania
Vincenzo De Luca
assessore all'urbanistica, pianificazione territoriale e paesaggio
Fabrizio Ferrari
Direzione generale per il governo del territorio, urbanistica, pianificazione territoriale e paesaggio
Vincenzo Fiano
assessore all'ecologia, tutela dell'ambiente, ecosistema e protezione civile
Fabrizio Guallieri
direttore generale per ecologia, tutela dell'ambiente, ecosistema e protezione civile
Ministero per i beni e le attività culturali
Federica Galloni
direttore generale per archeologia belle arti e paesaggio
Roberta Boscolo Cegnar
segretario regionale MiBACT per il Molise e il Campania
Direzione generale governo del territorio
Massimo Pinto
direttore generale
Vincenzo Fiano
responsabile PPR

Elaborati grafici

Quadro degli strumenti di salvaguardia paesaggistica e ambientale

Zone di Protezione Speciale (ZPS)

Tavola GD32_2c / novembre 2019

LEGENDA

- ZPS Aree terrestri
- ZPS Aree marine

AREA VASTA DI STUDIO

AEROGENERATORI DI PROGETTO

ELETTRODOTTI INTERRATI MT

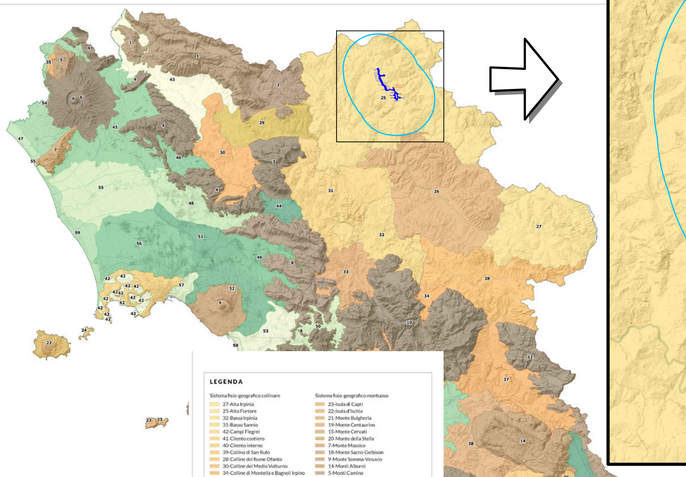

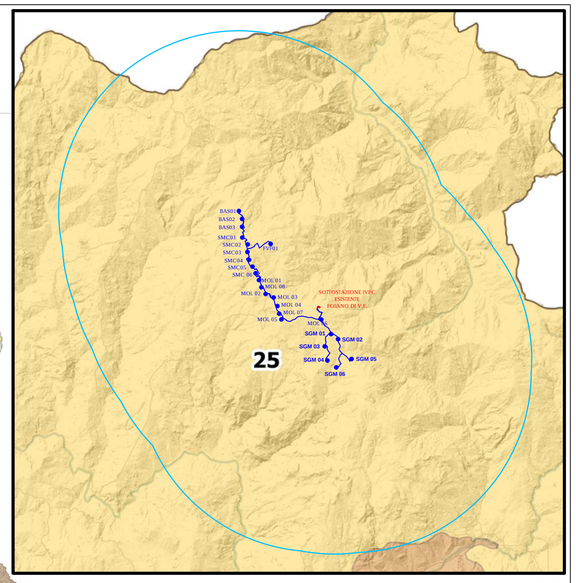

Dettaglio in scala 1:150.000

AREA VASTA DI STUDIO

AEROGENERATORI DI PROGETTO

ELETTRODOTTI INTERRATI MT

PPR

Regione Campania
Piano Paesaggistico Regionale
Preliminare di Piano

Verso il piano paesaggistico regionale 4.0

Ministero per i beni e le attività culturali — direzione generale archivi, direzione generale per i paesaggi

Regione Campania — assessorato all'urbanistica, dipartimento del territorio

Regione Campania
Direzione generale governo del territorio, direttore generale
Vincenzo Fiano
Responsabile U.O.D.
Vincenzo Acunzo
capo progetto PPR

Elaborati grafici

Lettura strutturale del paesaggio
Sistema fisico, naturalistico e ambientale

Sistema fisio-geografico

Tavola GD41_3c / novembre 2019

LEGENDA

Sistema fisio-geografico collinare
- 27-Alta Irpinia
- 25-Alto Fortore
- 32-Basso Irpinia
- 31-Basso Sannio
- 42-Campi Flegrei
- 41-Cilento costiero
- 40-Cilento interno
- 39-Colline di San Rufo
- 28-Colline del fiume Ofanto
- 30-Colline del Medio Volturno
- 34-Colline di Montella e Bagnoli Irpino
- 37-Colline di Palinuro
- 35-Colline di Rocca d'Evandro
- 36-Colline di Solofra-Eboli
- 33-Conca di Avellino
- 38-Fiume Calore lucano
- 26-Irpinia centrale
- 23-Isola di Capri
- 24-Isola di Procida
- 22-Isola d'Ischia
- 29-Valle Telesina

Sistema fisio-geografico di pianura
- 43-Alta valle del Fiume Volturno
- 42-Campi Flegrei
- 53-Fiume Sarno
- 58-Fiume Sarno costiero
- 57-Fiume Sebeto
- 50-Fiumi Solofrana e Irno
- 55-Pianura basso Volturno
- 48-Pianura casertana
- 47-Pianura costiera del Fiume Garigliano
- 61-Pianura costiera del Fiume Sele
- 59-Pianura costiera del Fiume Volturno e Regi Lagni
- 56-Pianura del Fiume Garigliano
- 60-Pianura del Fiume Sele
- 45-Pianura del Roccamonfina
- 46-Pianura di Caiazzo
- 54-Pianura flegrea
- 49-Pianura nolana, Valle di Lauro e Italianese
- 52-Pianura vesuviana
- 51-Regi Lagni
- 44-Valle Caudina
- 62-Valle di Diano

Sistema fisio-geografico montuoso
- 23-Isola di Capri
- 22-Isola d'Ischia
- 21-Monte Bulgheria
- 19-Monte Centaurino
- 15-Monte Cervati
- 20-Monte della Stella
- 7-Monte Massico
- 18-Monte Sacro-Gelbison
- 9-Monte Somma Vesuvio
- 14-Monti Alburni
- 5-Monti Caviria
- 1-Monti del Matese
- 13-Monti della Maddalena
- 2-Monti dell'Alto Tammaro
- 8-Monti di Avella, Monteverginе, Picco di Alvano
- 12-Monti Marzano-Ogna
- 16-Monti Olivella, Cocuzzo, Rotondo
- 10-Monti Picentini
- 17-Monti Soprano-Vesolo
- 3-Monti Taburno-Camposauro
- 4-Monti Tifatini, Monte Maggiore
- 11-Penisola Sorrentino-Amalfitana
- 6-Vulcanico di Roccamonfina

AREA VASTA DI STUDIO

AEROGENERATORI DI PROGETTO

ELETTRODOTTI INTERRATI MT

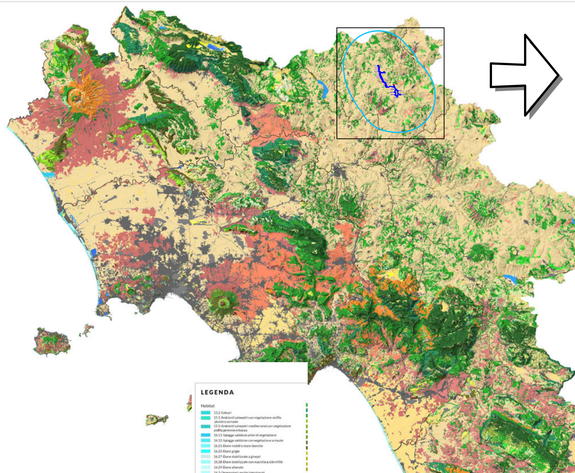

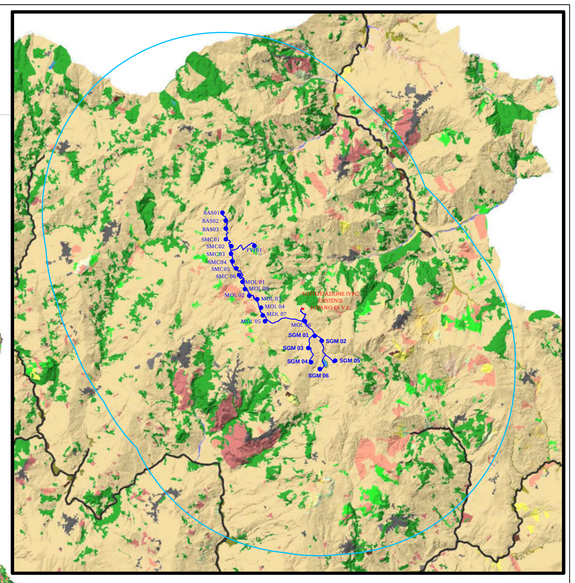

Dettaglio in scala 1:150.000

PPR

Regione Campania
Piano Paesaggistico Regionale
Preliminare di Piano

Verso il piano paesaggistico regionale 4.0

Ministero per i beni e le attività culturali — direzione generale archivi, direzione generale per i paesaggi

Regione Campania — assessorato all'urbanistica, dipartimento del territorio

Regione Campania
Direzione generale governo del territorio, direttore generale
Vincenzo Fiano
Responsabile U.O.D.
Vincenzo Acunzo
capo progetto PPR

Elaborati grafici

Lettura strutturale del paesaggio
Sistema fisico, naturalistico e ambientale

Sistema naturalistico

Tavola GD41_2a / novembre 2019

LEGENDA

Habitat
- 12.2-Calcari
- 21.5-Arabosi/cotiveti con vegetazione erbacea
- 21.6-Calanchi
- 22.1-Arbusteti/cespuglieti con vegetazione sclerofillo-mediterranea
- 34.11-Lande e cespuglieti di vegetazione
- 34.32-Lande/cespuglieti con vegetazione orientale
- 34.81-Dune mobili e fasce litoranee
- 34.82-Dune vive
- 34.83-Dune stabilizzate a ginepri
- 34.88-Dune stabilizzate con macchia sclerofilla
- 34.89-Dune alterate
- 34.5-Depressioni umide interdunari
- 35.1-Prati aridi, steppe mediterranee di vegetazione
- 36.41-Inghiaiamenti mediterranei
- 39-Vallette nivali e nivali
- 34-Lagune e lagni salsoiodi/cordoni
- 89.1-Laghi, stagni di acqua dolce con vegetazione
- 89.2-Fiumi, torrenti
- 53.16-Canneti/cespuglieti con vegetazione
- 53.3-Canneti di Mazza d'Egitto/canneti con tamerici e/o oleandri
- 53.4-Laghi e lagunetti di acqua dolce con vegetazione
- 24.1-Corsi d'acqua con vegetazione ripariana assente
- 24.2-Corsi d'acqua con vegetazione
- 15.8-Cespuglieti mesofili/cespuglieti del mantello
- 31.6-Ginestreti e/o brughiere su substrati
- 31.8-Cespuglieti/mantelli di margine
- 31.842-Cespuglieti/fasce di margine
- 31.84-Rovoli
- 31.81-Cespuglieti a Juniperus e Cervus oxycedrus
- 32.13-Macchia a ginepri
- 32.211-Macchia a lentisco e terebinto
- 32.212-Macchia a calicotome
- 32.22-Macchia a Euphorbia dendroides
- 32.23-Garighe a Euphorbia spinosa/Euphorbia acanthothamnos
- 32.26-Ginestreti/arbusteti/macchie
- 32.3-Garighe a cisti e/o timo
- 32.41-Garighe xerofile/cisti/timo
- 32.6-Garighe xerofile/cisti/timo
- 32.7-Garighe a Euphorbia dendroides
- 34.32-Praterie xerofile/steppiche a ingressi di macchia
- 34.5-Praterie aride mediterranee
- 34.6-Steppe calcicole xerofile/cervo
- 34.74-Praterie aride dell'Italia centro-meridionale
- 34.75-Praterie a Stipa
- 34.836-Praterie mesofile/ad alcune xerofiche/calcicole dell'Appennino
- 34.81-Prato/pascolo mesofilo dell'appennino centro-sud/Appennino
- 38.1-Praterie mesofile pianeggianti
- 38.2-Praterie da sfalcio collinari e montane
- 38.3-Praterie di collina e montagna (con alberi), collinose/di crinale (senza alberi)
- 41.28-Faggeto del Querco-Ilex/Mosaico
- 41.4-Boschi misti di forre, canaloni e versanti umidi
- 41.733-Querceto a roverella dell'Italia centro-meridionale
- 41.73-Querceti a cerro dell'Italia centro-meridionale

AREA VASTA DI STUDIO

AEROGENERATORI DI PROGETTO

ELETTRODOTTI INTERRATI MT

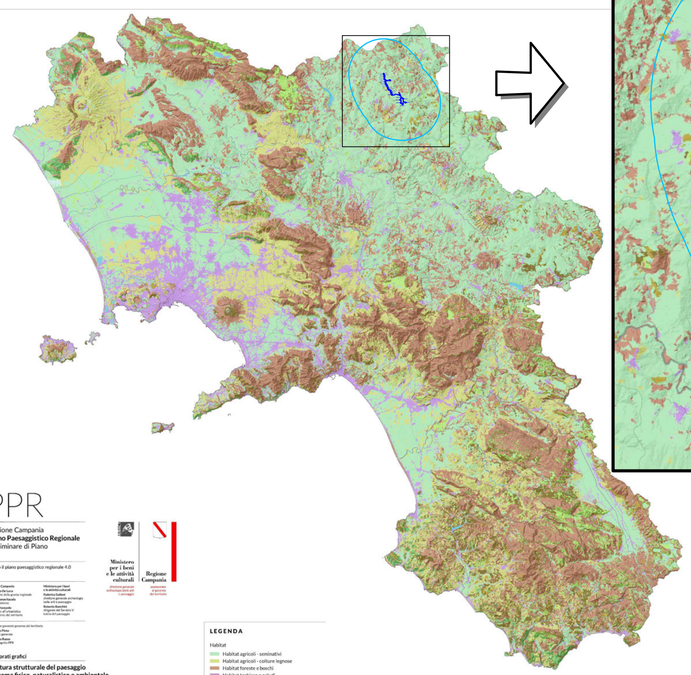

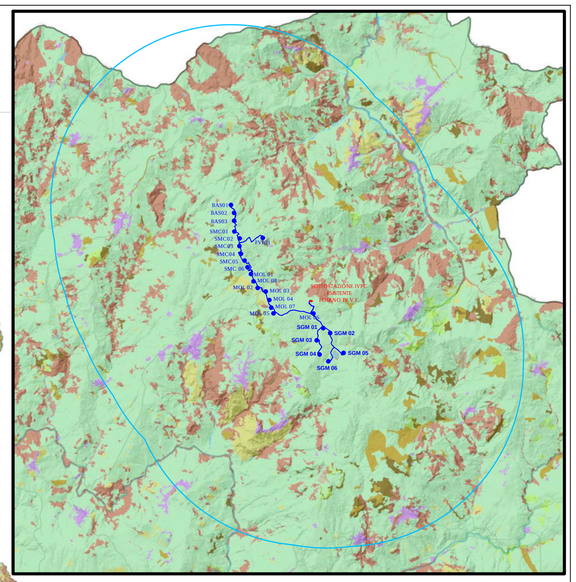

Dettaglio in scala 1:150.000

PPR

Regione Campania
Piano Paesaggistico Regionale
Preliminare di Piano

Verso il piano paesaggistico regionale 4.0

Ministero per i beni e le attività culturali — direzione generale archivi, direzione generale per i paesaggi

Regione Campania — assessorato all'urbanistica, dipartimento del territorio

Regione Campania
Direzione generale governo del territorio, direttore generale
Vincenzo Fiano
Responsabile U.O.D.
Vincenzo Acunzo
capo progetto PPR

Elaborati grafici

Lettura strutturale del paesaggio
Sistema fisico, naturalistico e ambientale

Habitat

Tavola GD41_2b / novembre 2019

LEGENDA

Habitat
- Habitat agricoli - seminativi
- Habitat agricoli - colture legnose
- Habitat forestie e boschi
- Habitat torbiere e paludi
- Habitat pratenie
- Habitat lacustri, lacunari e fluviali
- Habitat costieri
- Habitat a copertura vegetale rado o assente
- Habitat cespuglieti
- Habitat antropici e costruiti

AREA VASTA DI STUDIO

AEROGENERATORI DI PROGETTO

ELETTRODOTTI INTERRATI MT

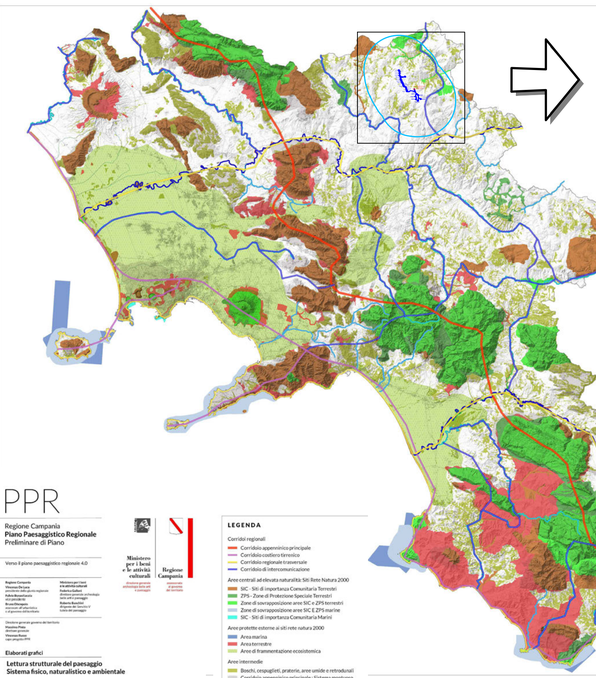

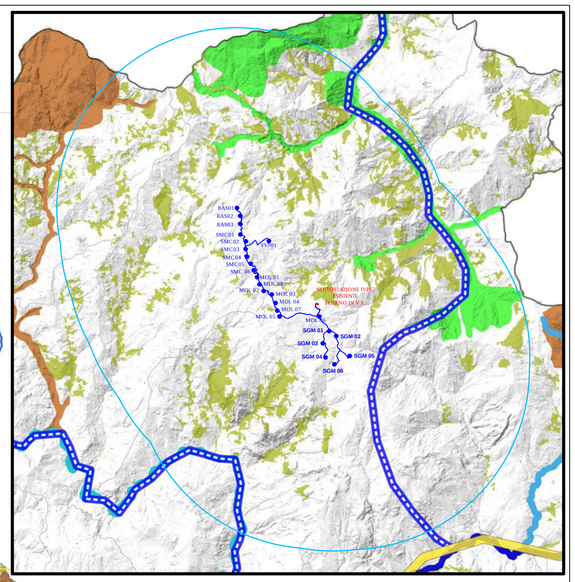

Dettaglio in scala 1:150.000

PPR

Regione Campania
Piano Paesaggistico Regionale
Preliminare di Piano

Verso il piano paesaggistico regionale 4.0

Ministero per i beni e le attività culturali — direzione generale archivi, direzione generale per i paesaggi

Regione Campania — assessorato all'urbanistica, dipartimento del territorio

Regione Campania
Direzione generale governo del territorio, direttore generale
Vincenzo Fiano
Responsabile U.O.D.
Vincenzo Acunzo
capo progetto PPR

Elaborati grafici

Lettura strutturale del paesaggio
Sistema fisico, naturalistico e ambientale

Rete ecologica e schema

Tavola GD41_2c2 / novembre 2019

LEGENDA

Corridoi regionali
- Corridoio appenninico principale
- Corridoio costiero tirrenico
- Corridoio regionale trasversale
- Corridoio di interconnessione

Aree centrali ad elevata naturalità: Siti Rete Natura 2000
- SIC - Siti di importanza Comunitaria Terrestri
- ZPS - Zone di Protezione Speciale Terrestri
- Zone di sovrapposizione aree SIC e ZPS terrestri
- Zone di sovrapposizione aree SIC E ZPS marine
- SIC - Siti di importanza Comunitaria Marini

Aree protette esterne ai siti rete natura 2000
- Area marina
- Area terrestre
- Aree di frammentazione ecosistemica

Aree intermedie
- Boschi, cespuglieti, pratenie, aree umide e retroduna
- Corridoio appenninico principale - Sistema montuoso
- Corpi idrici secondari
- Corpi idrici secondari di interconnessione
- Corpi idrici principali
- Costa

AREA VASTA DI STUDIO

AEROGENERATORI DI PROGETTO

ELETTRODOTTI INTERRATI MT

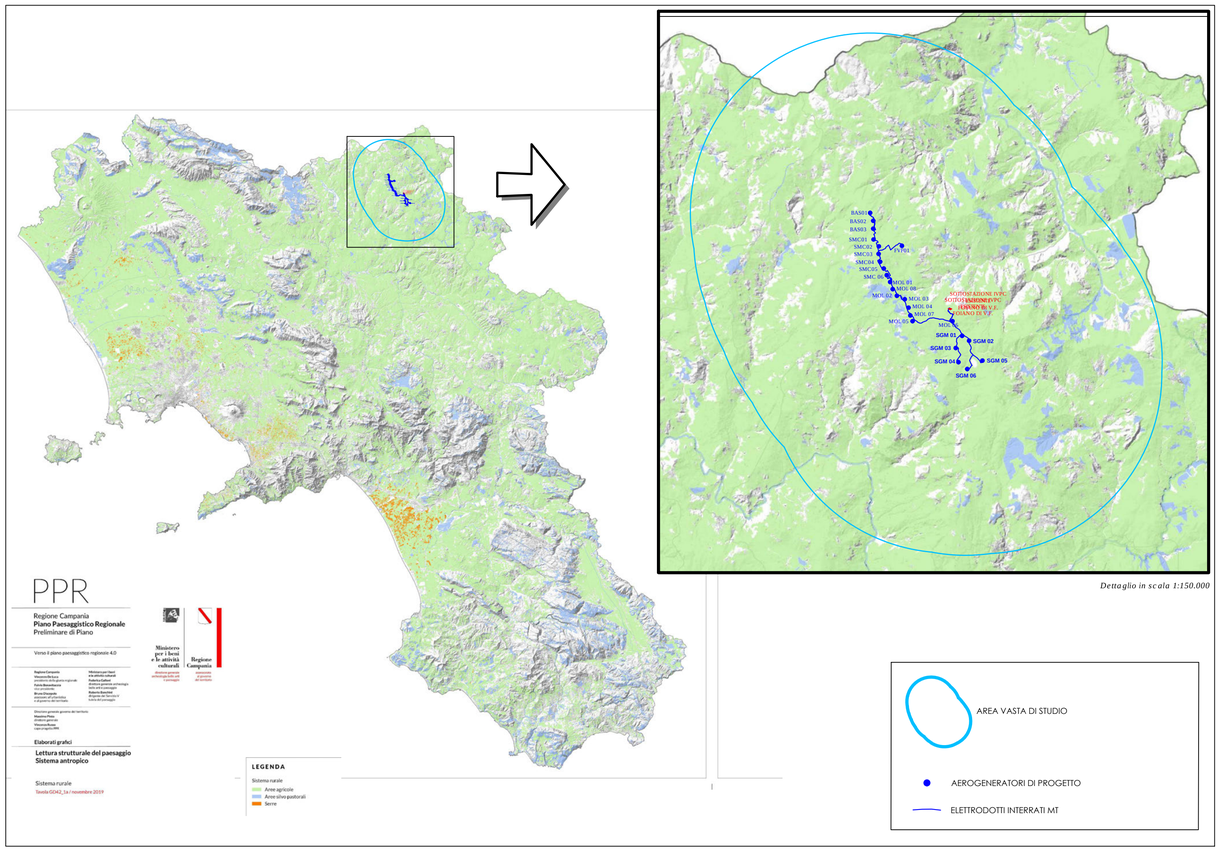
PPR
Regione Campania
Piano Paesaggistico Regionale
Preliminare di Piano
Verso il piano paesaggistico regionale 4.0
Elaborati grafici
Lettura strutturale del paesaggio
Sistema antropico
Sistema rurale
Tavola GD42_1a / novembre 2019
LEGENDA
Sistema rurale
Aree agricole
Aree silvo pastorali
Serre
SOTTOSTAZIONE 150/36 kV
SOTTOSTAZIONE 150/36 kV
BASS01
BASS02
BASS03
SMC01
SMC02
SMC03
SMC04
SMC05
SMC 06
MOL 01
MOL 02
MOL 03
MOL 04
MOL 07
MOL 05
MOL
SGM 01
SGM 02
SGM 03
SGM 04
SGM 05
SGM 06
Dettaglio in scala 1:150.000
AREA VASTA DI STUDIO
AEROGENERATORI DI PROGETTO
ELETTRODOTTI INTERRATI MT

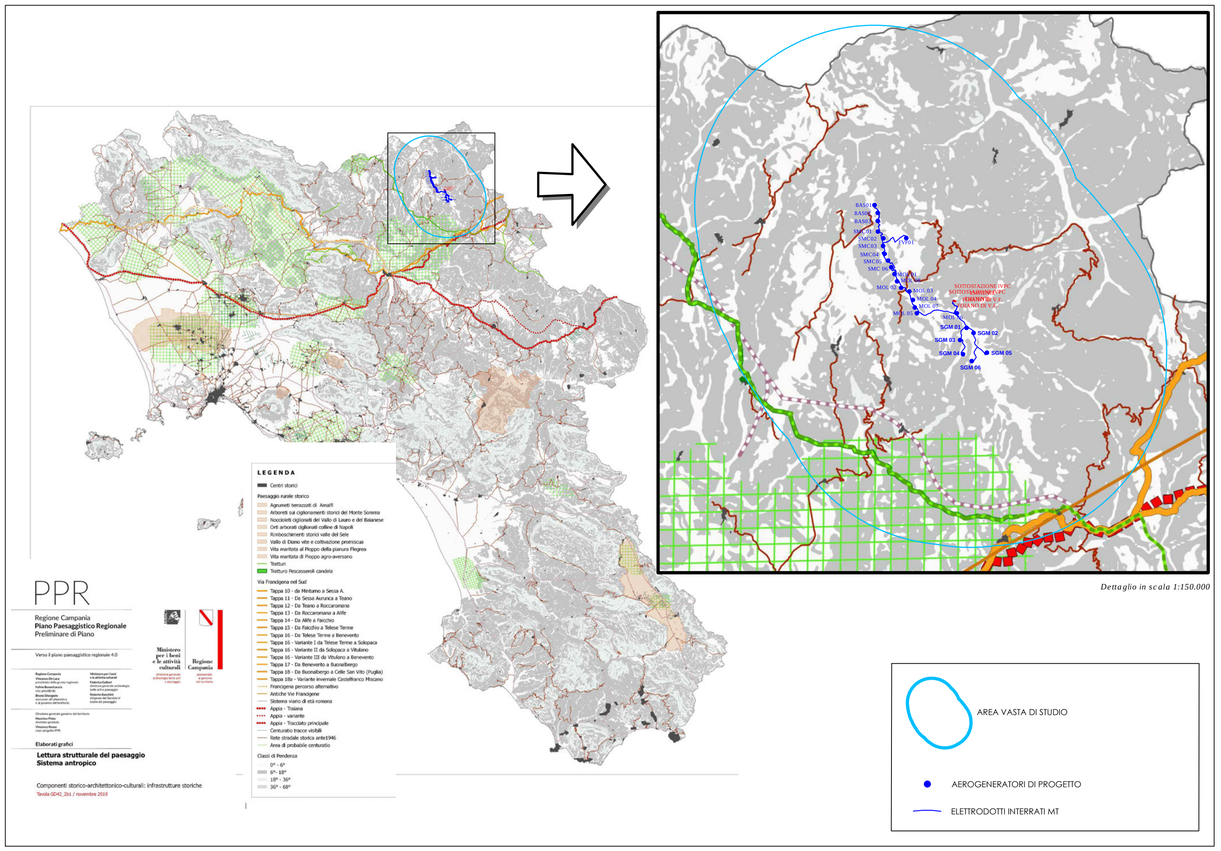
PPR
Regione Campania
Piano Paesaggistico Regionale
Preliminare di Piano
Verso il piano paesaggistico regionale 4.0
Elaborati grafici
Lettura strutturale del paesaggio
Sistema antropico
Componenti storico-architettonico-culturali: infrastrutture storiche
Tavola GD42_2b1 / novembre 2019
LEGENDA
Centri storici
Paesaggio rurale storico
Agrumeti terrazzati di Amalfi
Arboreti sui coglionamenti storici del Monte Sorrento
Noccioleti ogliosoli del Vallo di Lauro e del Baianese
Orti arborati ogliorati colline di Napoli
Rimboschimenti storici valle del Sele
Vallo di Diano vite e coltivazione promiscua
Vite maritata al Piozzo della pianura Pregna
Vite maritata di Piozzo agro-aversano
Tratturi
Tratturo Peccaiaseroli candela
Via Francigena nel Sud
Tappa 10 - da Mirabella a Sessa A.
Tappa 11 - Da Sessa Aurunca a Teano
Tappa 12 - Da Teano a Roccaromana
Tappa 13 - Da Roccaromana a Alife
Tappa 14 - Da Alife a Faicchio
Tappa 15 - Da Faicchio a Telese Terme
Tappa 16 - Da Telese Terme a Benevento
Tappa 16 - Variante I da Telese Terme a Solopaca
Tappa 16 - Variante II da Solopaca a Vitulano
Tappa 16 - Variante III da Vitulano a Benevento
Tappa 17 - Da Benevento a Buonalbergo
Tappa 18 - Da Buonalbergo a Celle San Vito (Puglia)
Tappa 18b - Variante Invernale Castelfranco Miscano
Francigena percorsi alternative
Antiche Via Francigene
Sistema viario di età romana
Appia - Traiana
Appia - variante
Appia - Tracciato principale
Centuriato tracce visibili
Rete stradale storica ante1946
Area di probabile centuriato
Classi di Pendenza
0° - 6°
6°- 18°
18° - 30°
30° - 68°
SOTTOSTAZIONE 150/36 kV
SOTTOSTAZIONE 150/36 kV
Dettaglio in scala 1:150.000
AREA VASTA DI STUDIO
AEROGENERATORI DI PROGETTO
ELETTRODOTTI INTERRATI MT

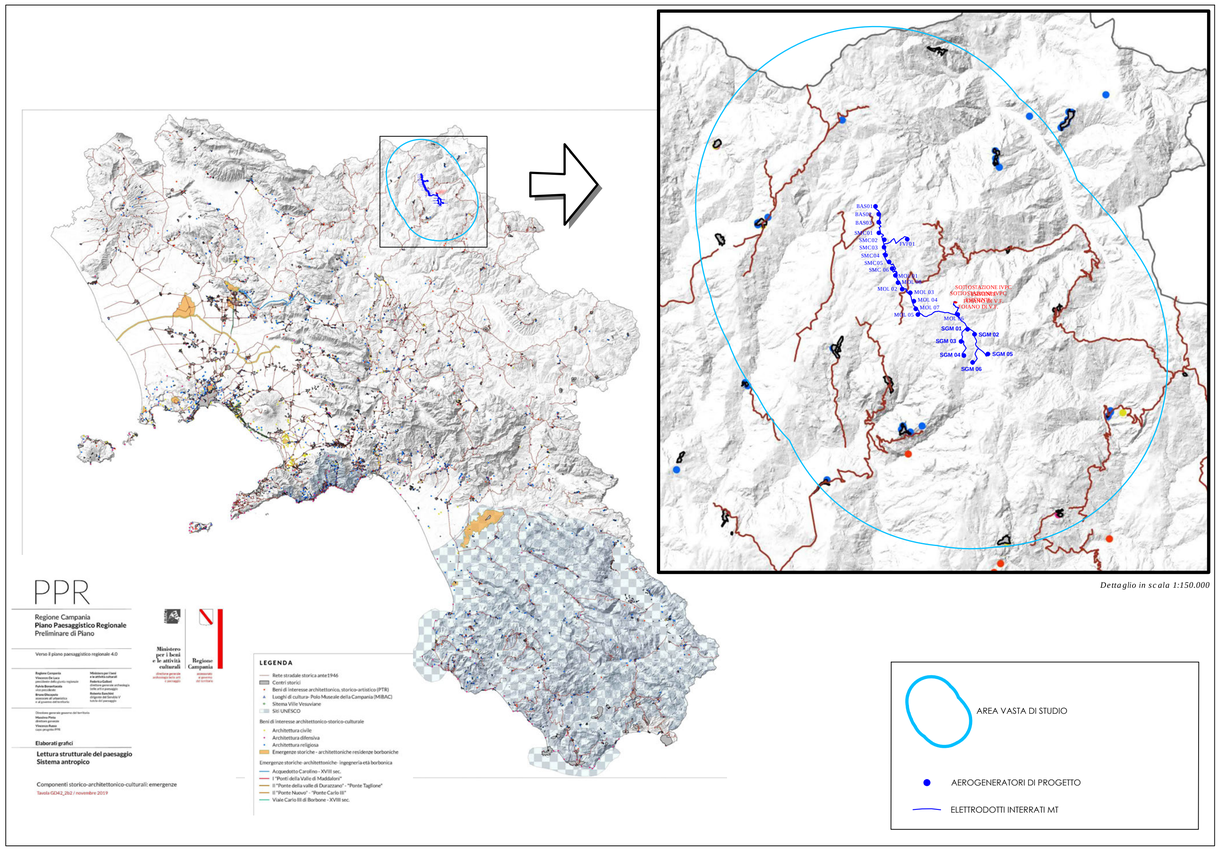
PPR
Regione Campania
Piano Paesaggistico Regionale
Preliminare di Piano
Verso il piano paesaggistico regionale 4.0
Elaborati grafici
Lettura strutturale del paesaggio
Sistema antropico
Componenti storico-architettonico-culturali: emergenze
Tavola GD42_2b2 / novembre 2019
LEGENDA
Rete stradale storica ante1946
Centri storici
Beni di interesse architettonico, storico-artistico (PTR)
Luoghi di cultura- Polo Museale della Campania (MiBAC)
Sitona Vilre Vesuviane
Siti UNESCO
Beni di interesse architettonico-storico-culturale
Architettura civile
Architettura difensiva
Architettura religiosa
Emergenze storiche - architettoniche residenze borboniche
Emergenze storiche- architettoniche- ingegneria età borbonica
Acquedotto Carolino - XVIII sec.
I "Ponti della Valle di Maddaloni"
Il "Ponte della valle di Durazzano" - "Ponte Taglione"
Il "Ponte Nauso" - "Ponte Carlo III"
Viale Carlo III di Borbone - XVIII sec.
SOTTOSTAZIONE 150/36 kV
SOTTOSTAZIONE 150/36 kV
Dettaglio in scala 1:150.000
AREA VASTA DI STUDIO
AEROGENERATORI DI PROGETTO
ELETTRODOTTI INTERRATI MT

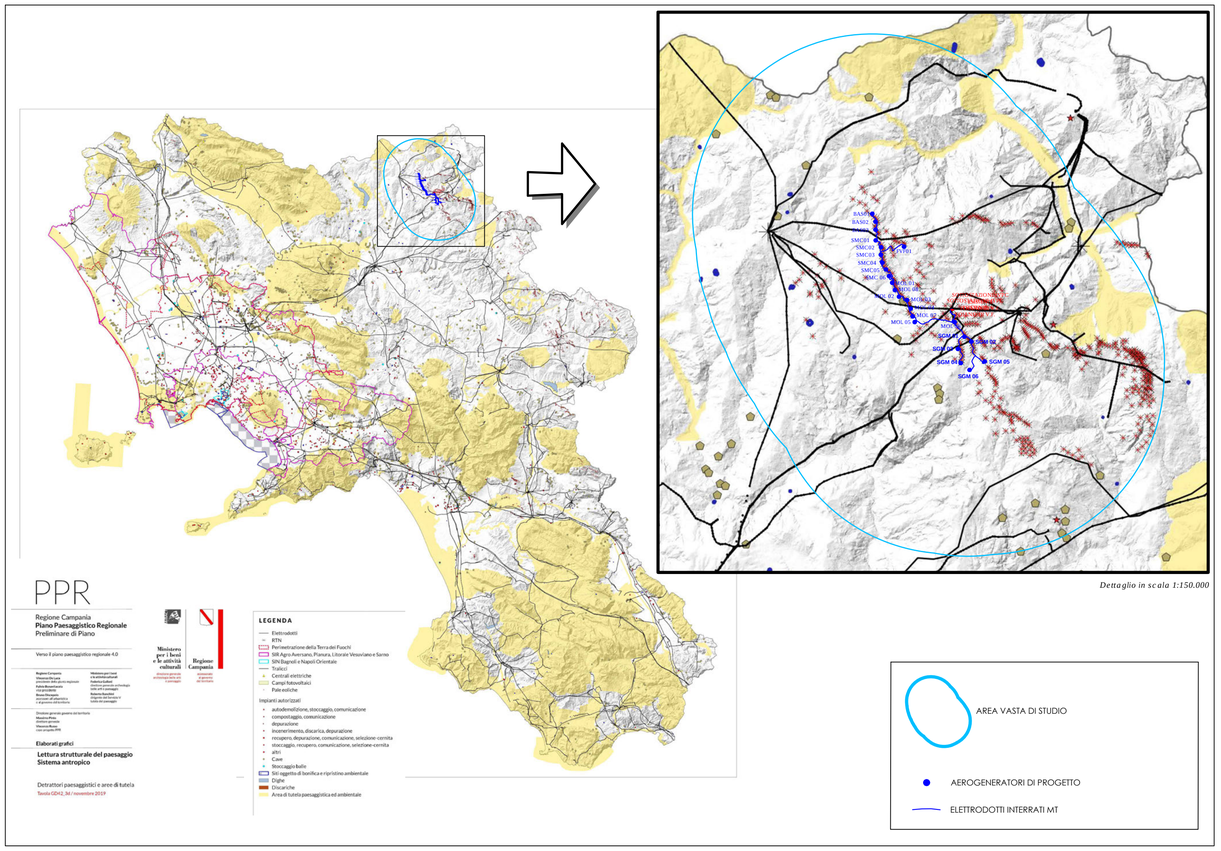
PPR
Regione Campania
Piano Paesaggistico Regionale
Preliminare di Piano
Verso il piano paesaggistico regionale 4.0
Elaborati grafici
Lettura strutturale del paesaggio
Sistema antropico
Dettrattori paesaggistici e aree di tutela
Tavola GD42_3d / novembre 2019
LEGENDA
Elettrodotti
RTN
Perimetrazione della Terra dei Fuochi
SIR Agro Aversano, Pianura, Litorale Vesuviano e Sarno
SIN Bagnoli e Napoli Orientale
Trafoi
Centrali elettriche
Campi fotovoltaici
Pale eoliche
Impianti autorizzati
autodemolizione, stoccaggio, comunicazione
compostaggio, comunicazione
depurazione
incenerimento, discarica, depurazione
recupero, depurazione, comunicazione, selezione-cernita
stoccaggio, recupero, comunicazione, selezione-cernita
altri
Cave
Stoccaggio balle
Siti oggetto di bonifica e ripristino ambientale
Dighe
Discariche
Area di tutela paesaggistica ed ambientale
SOTTOSTAZIONE 150/36 kV
SOTTOSTAZIONE 150/36 kV
Dettaglio in scala 1:150.000
AREA VASTA DI STUDIO
AEROGENERATORI DI PROGETTO
ELETTRODOTTI INTERRATI MT