



**AUTORITA' DI BACINO  
DEI FIUMI**



*Trigno, Biferno e Minori, Saccione e Fortore*

**PROGETTO DI PIANO STRALCIO  
PER L'ASSETTO IDROGEOLOGICO  
DEL BACINO INTERREGIONALE DEL FIUME FORTORE**

Legge 18 maggio 1989 n. 183 - art. 17, comma 6 ter  
Legge 1 agosto 1984 n. 207 modificata con Legge 11 luglio 1999 n. 226  
Legge 11 dicembre 2000 n. 365



**LEGENDA**

- Bacino interregionale del Fiume Trigno
- Bacino regionale del Fiume Biferno e minori
- Bacino interregionale del Fiume Saccione
- Bacino interregionale del Fiume Fortore
- Limite provinciale
- Limite regionale
- Reticolo Idrografico

<b>TAVOLE</b>	<b>CARTA DELLA PERICOLOSITA' DA FRANA E DA VALANGA</b>	<b>T</b>
Scala	assetto di versante	02.27
1 : 25000		

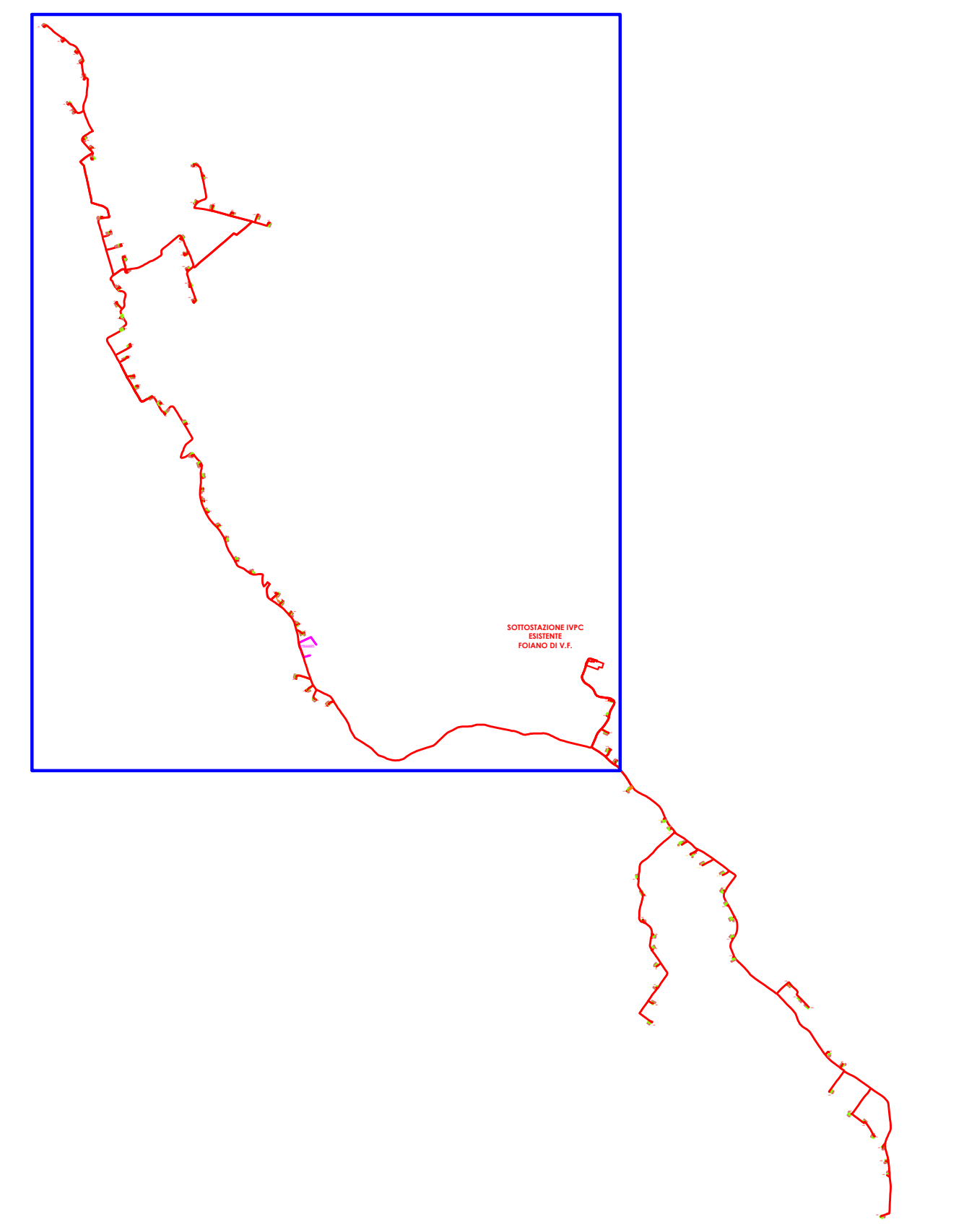
*Il Presidente del Comitato Istituzionale*  
 On.le Dott. Angelo Michele Iorio

*Il Segretario Generale*  
 Dott. Ing. Raffaele Motta

Approvato dal Comitato Tecnico nella seduta N. 28 del 15 DIC 2005

Adottato con Deliberazione del Comitato Istituzionale N. 102 del 29 SET 2006

Il Segretario Generale Dott. Ing. Raffaele Motta



**CARTA DELLA PERICOLOSITA'**

- Pericolosità moderata
- Pericolosità elevata
- Pericolosità estremamente elevata

- Limiti comunali
- Limite di bacino

**LEGENDA**

- AEROGENERATORI ED OPERE CONNESSE DA DISMETTERE
- CAVIDOTTI INTERRATI IN MT DA DISMETTERE
- VIABILITA' DA DISMETTERE

**Comuni di : SAN GIORGIO LA MOLARA, MOLINARA, SAN MARCO DEI CAVOTI, BASELICE E FOIANO DI VAL FORTORE**  
 Provincia di : BENEVENTO  
 Regione : CAMPANIA



**I.V.P.C. S.r.l.**  
 Vico Santa Maria a Cappella Vecchia, 11  
 80121 Napoli  
 P.IVA: 01895480646



Sede legale: 80121 Napoli (NA) - Vico Santa Maria a Cappella Vecchia 11  
 Sede Operativa: 83100 Avellino - Via Circumvallazione 108  
 Indirizzo email: [ivpc@ivpc.com](mailto:ivpc@ivpc.com)

---

**PROGETTO PER IL RIFACIMENTO E POTENZIAMENTO DI UN PARCO EOLICO**

TITOLO ELABORATO : LAYOUT IMPIANTO DA DISMETTERE  
 SU CARTA DELLA PERICOLOSITA' DA FRANA E DA VALANGA DEL PROGETTO DI PIANO STRALCIO PER L'ASSETTO IDROGEOLOGICO DEL BACINO INTERREGIONALE DEL FIUME FORTORE ADB DEI FIUMI TRIGNO, BIFERNO E MINORI, SACCIONE, FORTORE

DATA :	Dicembre 2021	N°/CODICE ELABORATO :	<b>RP 08.2</b>
SCALA :	1:10,000		
Folder :		Tipologia : D (disegno)	Lingua : ITALIANO

---

arch. Beniamino Nazzaro  
 arch. Paolo Pisani



IVPC EOLICA S.r.l.  
 Società Unipersonale  
 Sede Legale: 80121 Napoli (NA) - Vico Santa Maria a Cappella Vecchia 11  
 Sede Operativa: 83100 Avellino - Via Circumvallazione 108  
 GRUPPO IVPC





N° REVISIONE	DATA	OGGETTO DELLA REVISIONE	ELABORAZIONE

Proprietà e diritto del presente documento sono riservati - la riproduzione è vietata.