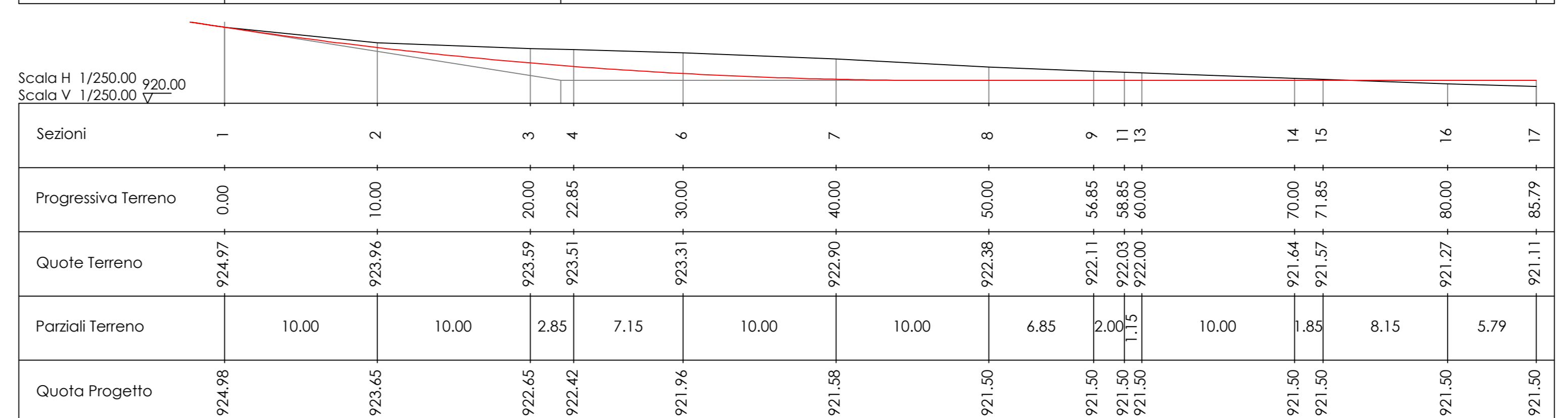


Profilo longitudinale pista e piazzola

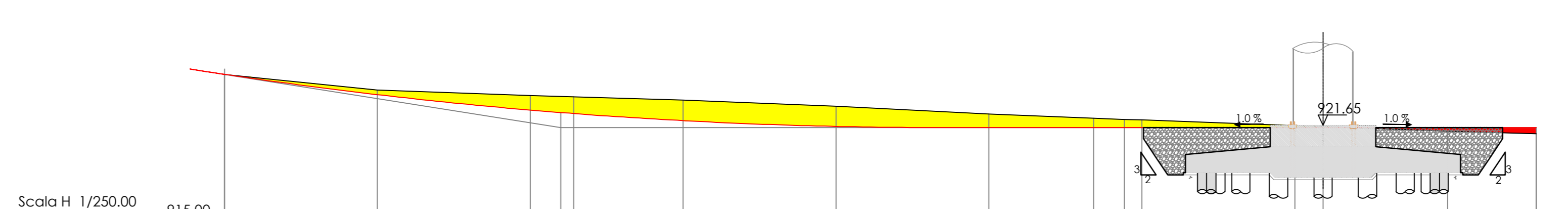
Vertici liv.	P=-15.76 D=-3.47 L=22.00	Pg=22.00 Ql=921.50 D=25.07 x=25.07 Rg=320.00	P=0.00 D=0.00 L=63.79	Pg=85.79 Ql=921.50
Raccordi Vert.	Fg=0.00 Ql=924.97			



Sezioni	1	2	3	4	6	7	8	9	11	13	14	15	16	17
Progressiva Terreno	0.00	10.00	20.00	22.85	30.00	40.00	50.00	56.85	58.85	60.00	70.00	71.85	80.00	85.79
Quote Terreno	924.97	923.94	923.59	923.51	923.31	922.90	922.38	922.11	922.03	922.00	921.44	921.57	921.27	921.11
Parziali Terreno	10.00	10.00	2.85	7.15	10.00	10.00	6.85	2.00	1.15	10.00	1.85	8.15	5.79	
Quota Progetto	924.98	923.65	922.65	922.42	921.96	921.58	921.50	921.50	921.50	921.50	921.50	921.50	921.50	921.50

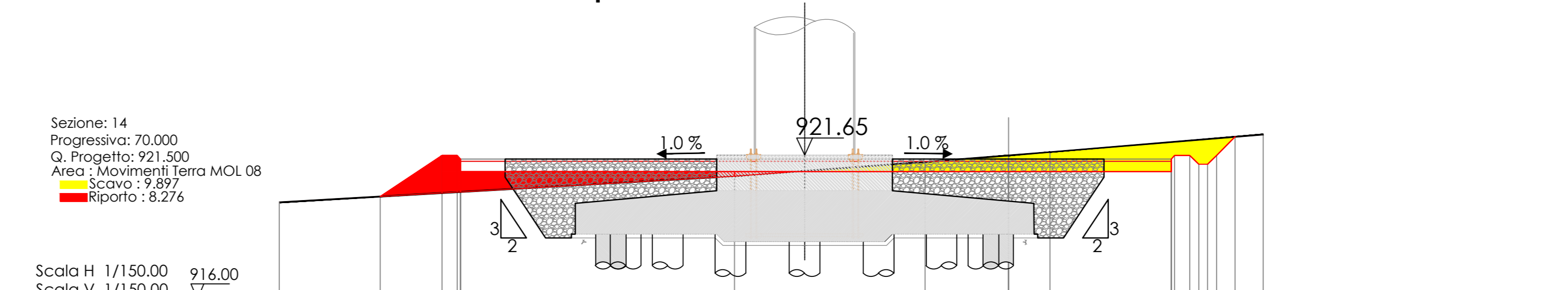
Profilo longitudinale su plinto

Vertici liv.	P=-15.76 D=-3.47 L=22.00	Pg=22.00 Ql=921.50 D=25.07 x=25.07 Rg=320.00	P=0.00 D=0.00 L=63.79	Pg=85.79 Ql=921.50
Raccordi Vert.	Fg=0.00 Ql=924.97			



Sezioni	1	2	3	4	6	7	8	9	11	13	14	15	16	17
Progressiva Terreno	0.00	10.00	20.00	22.85	30.00	40.00	50.00	56.85	58.85	60.00	70.00	71.85	80.00	85.79
Quote Terreno	924.97	923.94	923.59	923.51	923.31	922.90	922.38	922.11	922.03	922.00	921.44	921.57	921.27	921.11
Parziali Terreno	10.00	10.00	2.85	7.15	10.00	10.00	6.85	2.00	1.15	10.00	1.85	8.15	5.79	
Quota Progetto	924.98	923.65	922.65	922.42	921.96	921.58	921.50	921.50	921.50	921.50	921.50	921.50	921.50	921.50

Sezione trasversale su plinto



Quote Terreno	919.80	920.82	921.37	921.64	921.77	922.46
Parziali Terreno	17.85	7.48	3.27	1.63	8.37	
Quote Progetto	920.02	921.64	921.00	921.00	921.00	922.37
Parziali Progetto	2.43	0.60	21.50	0.60	0.73	

Comune di : SAN GIORGIO LA MOLARA, MOLINARA, SAN MARCO DEI CAVOTI, BASELICE E FOIANO DI VAL FORTORE
 Provincia di : BENEVENTO
 Regione : CAMPANIA

IVPC I.V.P.C. S.r.l.
 Via Santa Maria a Cappella Vecchia, 1
 80132 Napoli
 Tel. 081 5924846
 Email: info@ivpc.it

Sede legale: 80121 Napoli (NA) - Via Santo Maria a Coppola Vecchia 11
 Sede Operativa: 80132 Napoli - Via Circonvallazione 108
 Indirizzo email: info@ivpc.it

PROGETTO PER IL RIFACIMENTO E POTENZIAMENTO DI UN PARCO EOLICO

TITOLO ELABORATO :
PLANIMETRIA - PROFILO - SEZIONI - AEROGENERATORE MOL 08

OGGETTO :
 DATA : DICEMBRE 2021 N°/CODICE ELABORATO : **TAV.07B.48**
 SCALA : Varie
 Folder : Tipologia : D (disegno) Lingua : ITALIANO

Il Tecnico
 Geom. Mario Antonio Vicario

08 Dicembre 2021
 N° REVISIONE DATA OGGETTO DELLA REVISIONE ELABORAZIONE