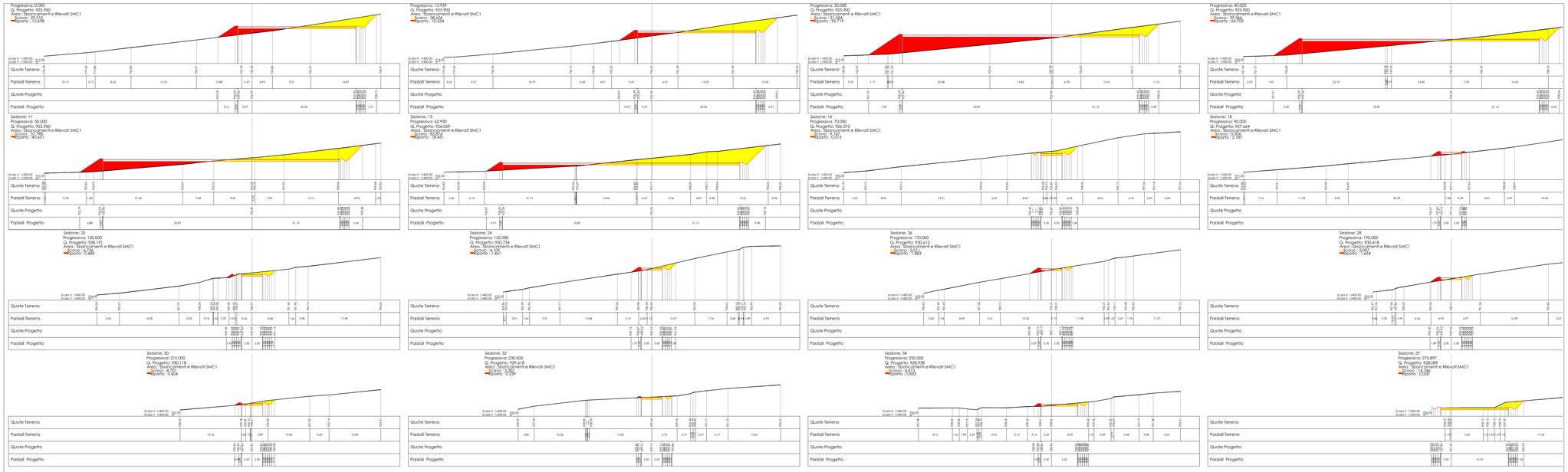

KEY PLAN IMPIANTO Scala 1:10.000

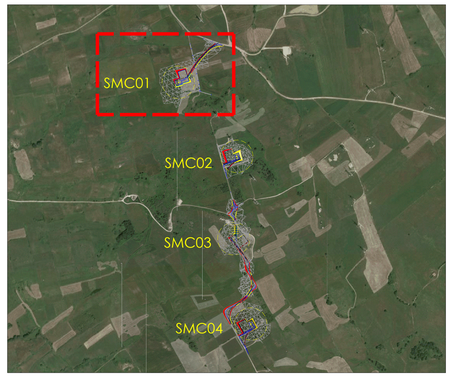

KEY PLAN IMPIANTO Scala 1:2000

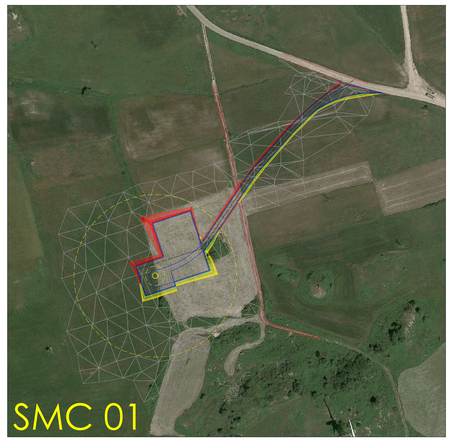



Profilo longitudinale pista e piazzola

Vertici liv.	P=0.00 D=0.00 L=62.94	P=6.52 D=5.00 L=76.78	P=-0.97 D=-0.73 L=75.54	P=-3.55 D=-2.08 L=58.63	
Raccordi Vert.	Pg=0.00 Qt=925.90	Pg=63.94 Qt=925.90 Ds=9.77 Dx=9.77 Rg=300.00	Pg=139.72 Qt=930.91 Ds=18.70 Dx=18.70 Rg=500.00	Pg=215.26 Qt=930.17 Ds=25.84 Dx=25.84 Rg=2000.00	Pg=273.90 Qt=928.09

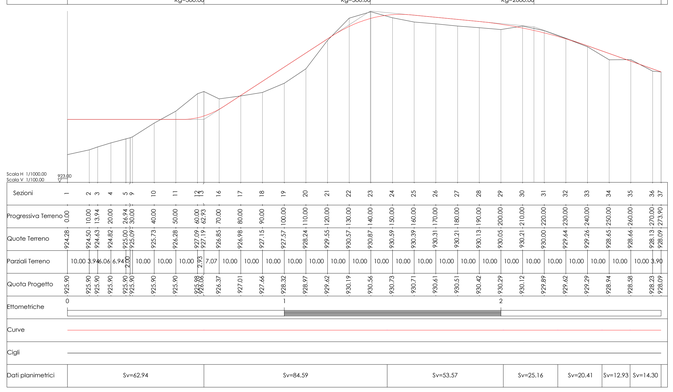

Profilo longitudinale su plinto

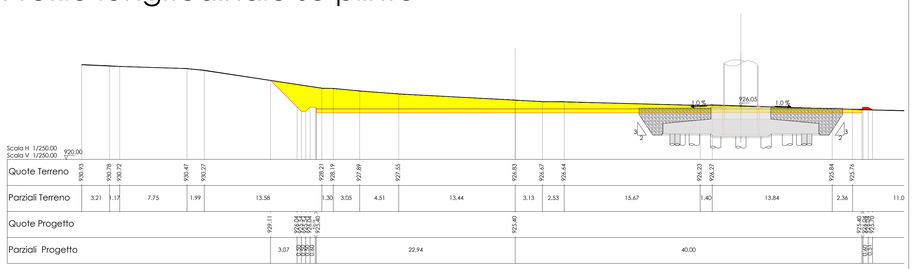

Sezione trasversale su plinto

Sezione: 3
Progressiva: 13.939
Q. Progetto: 925.900
Area : Sbancamenti e Rilevati SMC1
Scavo : 36.626
Riporto : 10.554

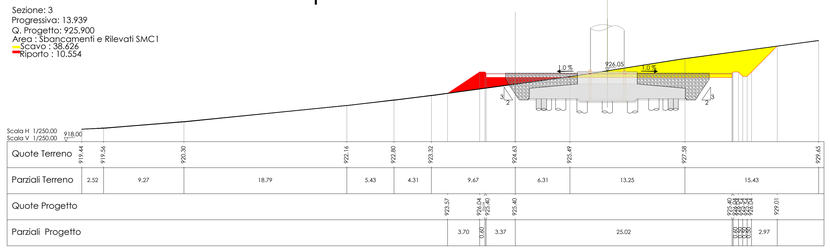

Comune di : SAN GIORGIO LA MOLARA, MOLINARA, SAN MARCO DEI CAVOTI, BASELICE E FOIANO DI VAL FORTORE
Provincia di : BENEVENTO
Regione : CAMPANIA

PROPONENTE

I.V.P.C. S.r.l.
Vico Santa Maria a Cappella Vecchia, 1
80121 Napoli
P.IVA: 08054880646
IVPC S.r.l.
Sede legale: 80121 Napoli (NA) Vico Santa Maria a Cappella Vecchia 11
Sede Operativa: 83100 Avellino - Via Circumvallazione 108
Indirizzo email: ivpc@pec.ivpc.com

OPERA

PROGETTO PER IL RIFACIMENTO E POTENZIAMENTO DI UN PARCO EOLICO

OGGETTO

TITOLO ELABORATO :

PLANIMETRIA - PROFILO - SEZIONI - AEROGENERATORE SMC 01

DATA :	DICEMBRE 2021	N°/CODICE ELABORATO :	**TAV.07B.51**
SCALA :	Varie		
Folder :		Tipologia : D (disegno)	Lingua : ITALIANO

I TECNICI

Il Tecnico
Geom. Mario Antonio Vicario

N° REVISIONE	DATA	OGGETTO DELLA REVISIONE	ELABORAZIONE
00	Dicembre 2021		IVPC

Proprietà e diritto del presente documento sono riservati - la riproduzione è vietata.