PROFILO Viab
SEZIONE 13
PROGRESSIVA 223.16

STERRI E RIPORTI
S1 3.70 m²
R1 0.09 m²
R2 0.10 m²
R3 0.07 m²
R4 1.34 m²
Totale R: 2.10 m²
CASSONETTO
C1 2.99 m²
Fosso Rilevato
F1 0.18 m²

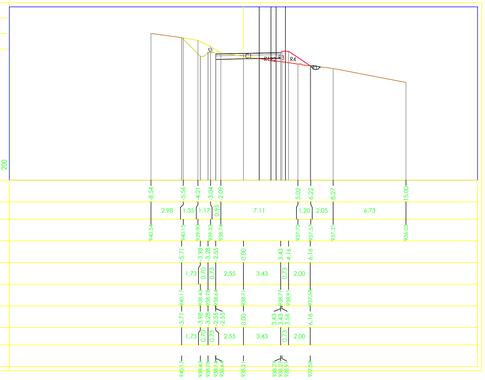

PROFILO Viab
SEZIONE 14
PROGRESSIVA 240.00

STERRI E RIPORTI
S1 6.52 m²
S2 0.99 m²
Totale S: 7.51 m²
R1 0.12 m²
R2 1.01 m²
Totale R: 1.13 m²
CASSONETTO
C1 3.58 m²
Fosso Rilevato
F1 0.18 m²

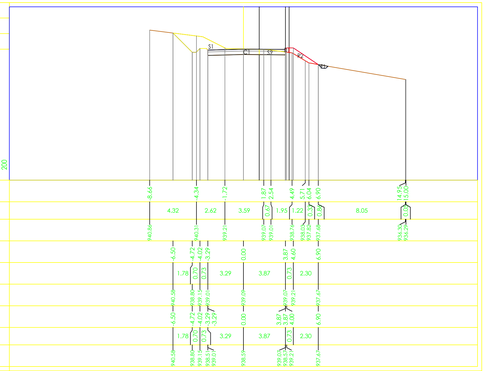

PROFILO Viab
SEZIONE 15
PROGRESSIVA 260.00

STERRI E RIPORTI
S1 9.17 m²
S2 0.10 m²
S3 0.05 m²
Totale S: 9.32 m²
R1 1.06 m²
CASSONETTO
C1 3.83 m²
Fosso Rilevato
F1 0.16 m²

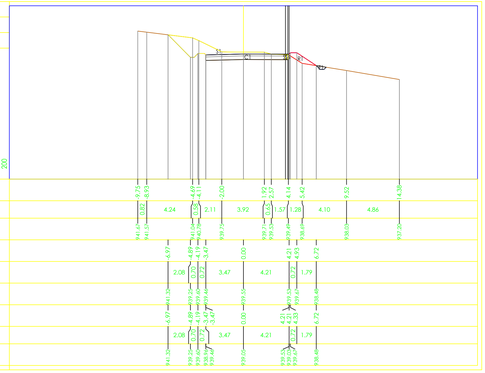

PROFILO Viab
SEZIONE 16
PROGRESSIVA 283.06

STERRI E RIPORTI
S1 9.20 m²
S2 0.66 m²
Totale S: 9.86 m²
CASSONETTO
C1 2.50 m²

PROFILO Viab
SEZIONE 17
PROGRESSIVA 300.00

STERRI E RIPORTI
S1 6.01 m²
R1 0.17 m²
R2 0.11 m²
R3 0.12 m²
Totale R: 0.40 m²
CASSONETTO
C1 2.50 m²
Fosso Rilevato
F1 0.18 m²

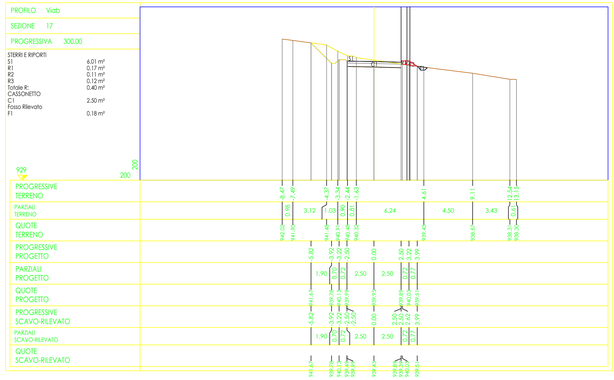

PROFILO Viab
SEZIONE 18
PROGRESSIVA 320.00

STERRI E RIPORTI
S1 8.85 m²
S2 0.06 m²
S3 0.08 m²
Totale S: 8.99 m²
CASSONETTO
C1 2.50 m²
Fosso Rilevato
F1 0.08 m²

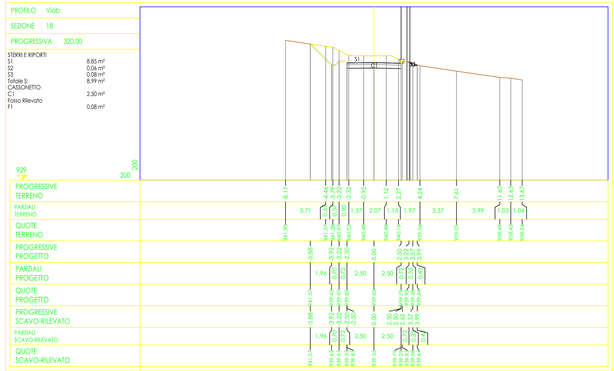

PROFILO Viab
SEZIONE 19
PROGRESSIVA 340.00

STERRI E RIPORTI
S1 6.93 m²
R1 0.02 m²
R2 0.16 m²
R3 0.11 m²
R4 0.11 m²
R5 0.02 m²
Totale R: 0.40 m²
CASSONETTO
C1 2.50 m²
Fosso Rilevato
F1 0.18 m²

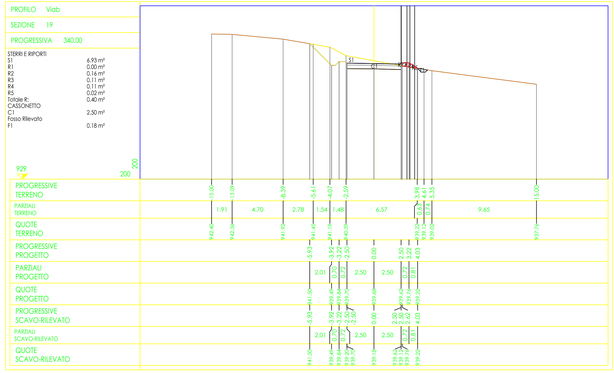

PROFILO Viab
SEZIONE 20
PROGRESSIVA 360.00

STERRI E RIPORTI
S1 4.52 m²
S2 0.02 m²
S3 0.43 m²
Totale S: 4.95 m²
R1 0.25 m²
CASSONETTO
C1 2.50 m²
Fosso Rilevato
F1 0.43 m²

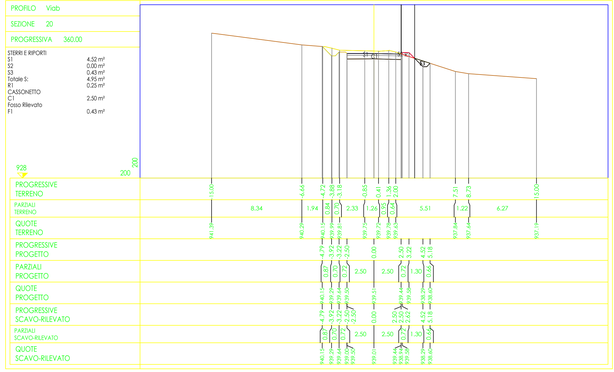

PROFILO Viab
SEZIONE 21
PROGRESSIVA 380.00

STERRI E RIPORTI
R1 1.76 m²
R2 0.30 m²
R3 1.04 m²
R4 0.54 m²
R5 4.15 m²
Totale R: 9.59 m²
CASSONETTO
C1 2.50 m²
Fosso Rilevato
F1 0.22 m²
F2 0.69 m²
Totale: 0.91 m²



PROFILO Viab
SEZIONE 22
PROGRESSIVA 400.00

STERRI E RIPORTI
S1 0.03 m²
R1 0.77 m²
R2 0.51 m²
R3 5.72 m²
Totale R: 7.00 m²
CASSONETTO
C1 2.50 m²
Fosso Rilevato
F1 0.19 m²
F2 1.32 m²
Totale: 1.51 m²

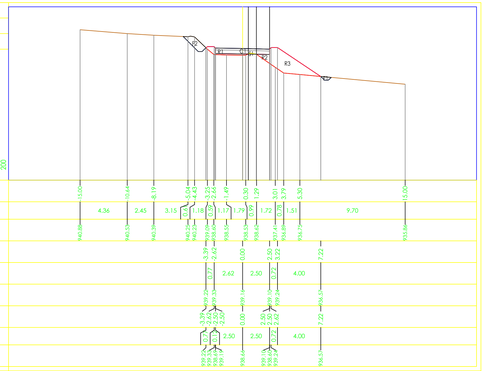

PROFILO Viab
SEZIONE 23
PROGRESSIVA 420.00

STERRI E RIPORTI
S1 3.19 m²
S2 0.09 m²
S3 1.67 m²
S4 0.40 m²
S5 0.61 m²
Totale S: 5.96 m²
R1 1.58 m²
CASSONETTO
C1 2.50 m²
Fosso Rilevato
F1 0.19 m²

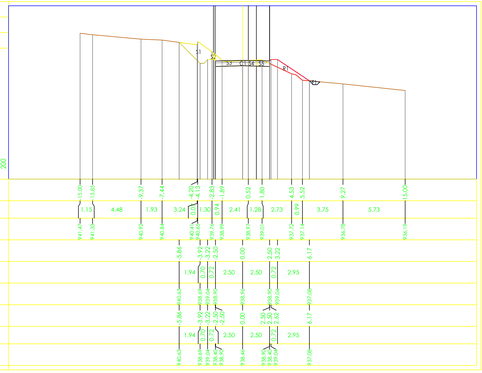

PROFILO Viab
SEZIONE 24
PROGRESSIVA 440.00

STERRI E RIPORTI
S1 2.14 m²
S2 0.01 m²
S3 0.00 m²
S4 2.57 m²
Totale S: 4.72 m²
R1 2.25 m²
CASSONETTO
C1 2.50 m²
Fosso Rilevato
F1 0.19 m²

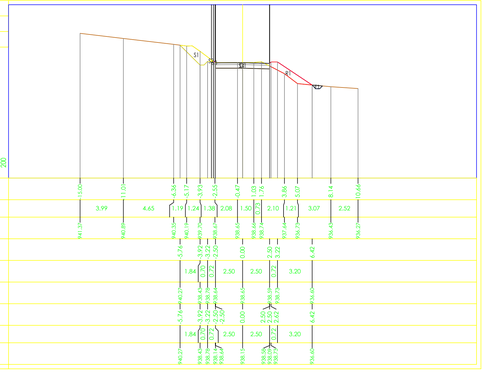

KEY-PLAN

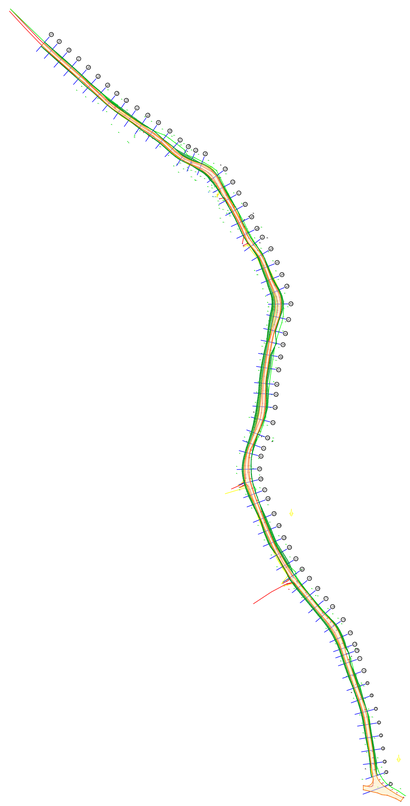

Comune di : SAN GIORGIO LA MOLARA, MOLINARA, SAN MARCO DEI CAVOTI, BASELICE E FOIANO DI VAL FORTORE
Provincia di : BENEVENTO
Regione : CAMPANIA

PROPONENTE

I.V.P.C. S.r.l.
Vico Santa Maria a Cappella Vecchia, 1
80121 Napoli
P.IVA 08548080646
ORDINE INGEGNERI NAPOLI
Sede legale : 80121 Napoli (NA) - Vico Santa Maria a Cappella Vecchia 11
Sede Operativa : 83100 Avellino - Via Circumvallazione 108
Indirizzo email mail@ivpc.ingpec.eu

OPERA

PROGETTO PER IL RIFACIMENTO E POTENZIAMENTO DI UN PARCO EOLICO

OGGETTO

TITOLO ELABORATO :

SEZIONI VIABILITÀ GENERALE BASELICE da SEZ 13/24

DATA : DICEMBRE 2021	N°/CODICE ELABORATO : **TAV.07B.71**	
SCALA : Varie		
Folder :	Tipologia : D (disegno)	Lingua : ITALIANO

I TECNICI

Il Tecnico
Geom. Mario Antonio Vicario

N° REVISIONE	DATA	OGGETTO DELLA REVISIONE	ELABORAZIONE
00	Dicembre 2021		IVPC

Proprietà e diritto del presente documento sono riservati - la riproduzione è vietata.