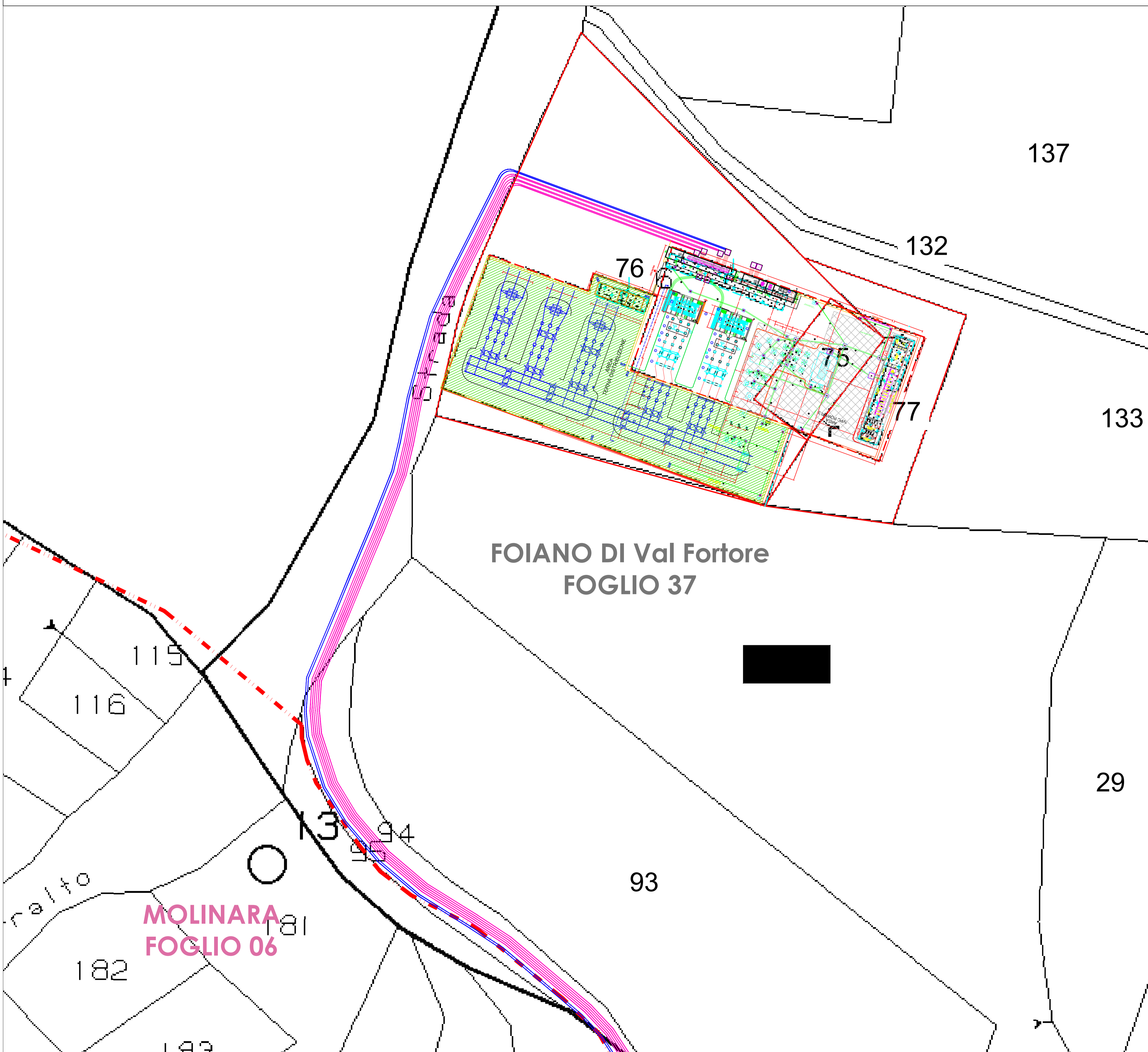


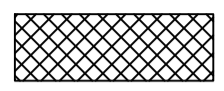
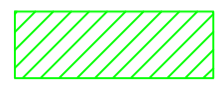



Planimetria su catastale della SSE Produttore - scala 1:500



LEGENDA

-  Elettrodotto interrato MT 30kV in formazione 3X1x500mm<sup>2</sup>
-  Elettrodotto interrato MT 30kV in formazione 3X1x630mm<sup>2</sup>
-  Aree AT-MT di altre iniziative non oggetto di intervento
-  Aree AT-MT di competenza TERNA
-  Particelle interessate dall'intervento

Stralcio planimetrico su Ortofoto



Comuni di : SAN GIORGIO LA MOLARA, MOLINARA,  
 SAN MARCO DEI CAVOTI, BASELICE E FOIANO DI VAL FORTORE  
 Provincia di : BENEVENTO  
 Regione : CAMPANIA

**PROFONENTE**



**I.V.P.C. S.r.l.**  
 Vico Santa Maria a Cappella Vecchia, 11  
 80121 Napoli  
 P.IVA: 01895480646

**OPERA**

PROGETTO PER IL RIFACIMENTO E POTENZIAMENTO  
 DI UN PARCO EOLICO

**OGGETTO**

TITOLO ELABORATO :  
 Planimetria su catastale della SSE produttore

DATA : Dicembre 2021 N°/CODICE ELABORATO : **TAV 07C.5**  
 SCALA : 1:500  
 Folder : Tipologia : D (disegno) Lingua : ITALIANO

**ITECNICI**



**STUDIO INGEGNERIA ELETTRICA**  
 MEZZINA dott. ing. Antonio  
 Via Tiberio Sassi n. 128 / 1016 San Severo (FG)  
 Tel. 0882-229072 Fax 0882-243651  
 e-mail: info@studiomezzina.net | web: www.studiomezzina.net





01	Dicembre 2021	Emissione per progetto definitivo	Ing. Merlino	Ing. MEZZINA
N° REVISIONE	DATA	OGGETTO DELLA REVISIONE	ELABORAZIONE	APPROVAZIONE

Proprietà e diritto del presente documento sono riservati - la riproduzione è vietata.