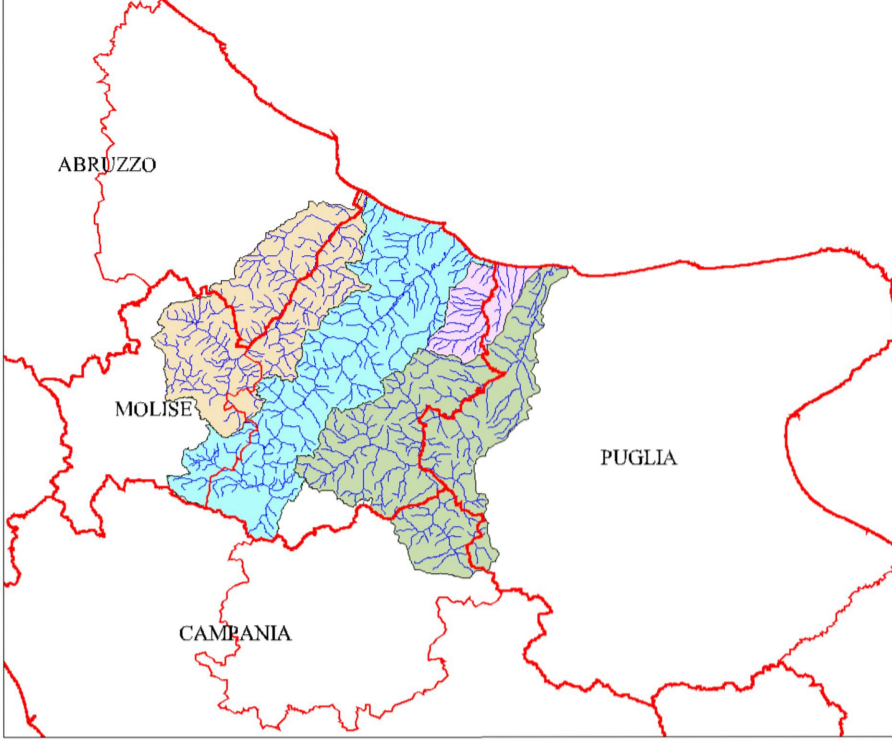


**AUTORITA' DI BACINO
DEI FIUMI**
Trigno, Biferno e Minori, Saccione e Fortore

**PROGETTO DI PIANO STRALCIO
PER L'ASSETTO IDROGEOLOGICO
DEL BACINO INTERREGIONALE DEL FIUME FORTORE**

Legge 18 maggio 1989 n. 183 - art. 17, comma 6 ter
Legge 3 agosto 1988 n. 267 modificata con Legge 13 luglio 1999 n. 226
Legge 11 dicembre 2000 n. 365



LEGENDA

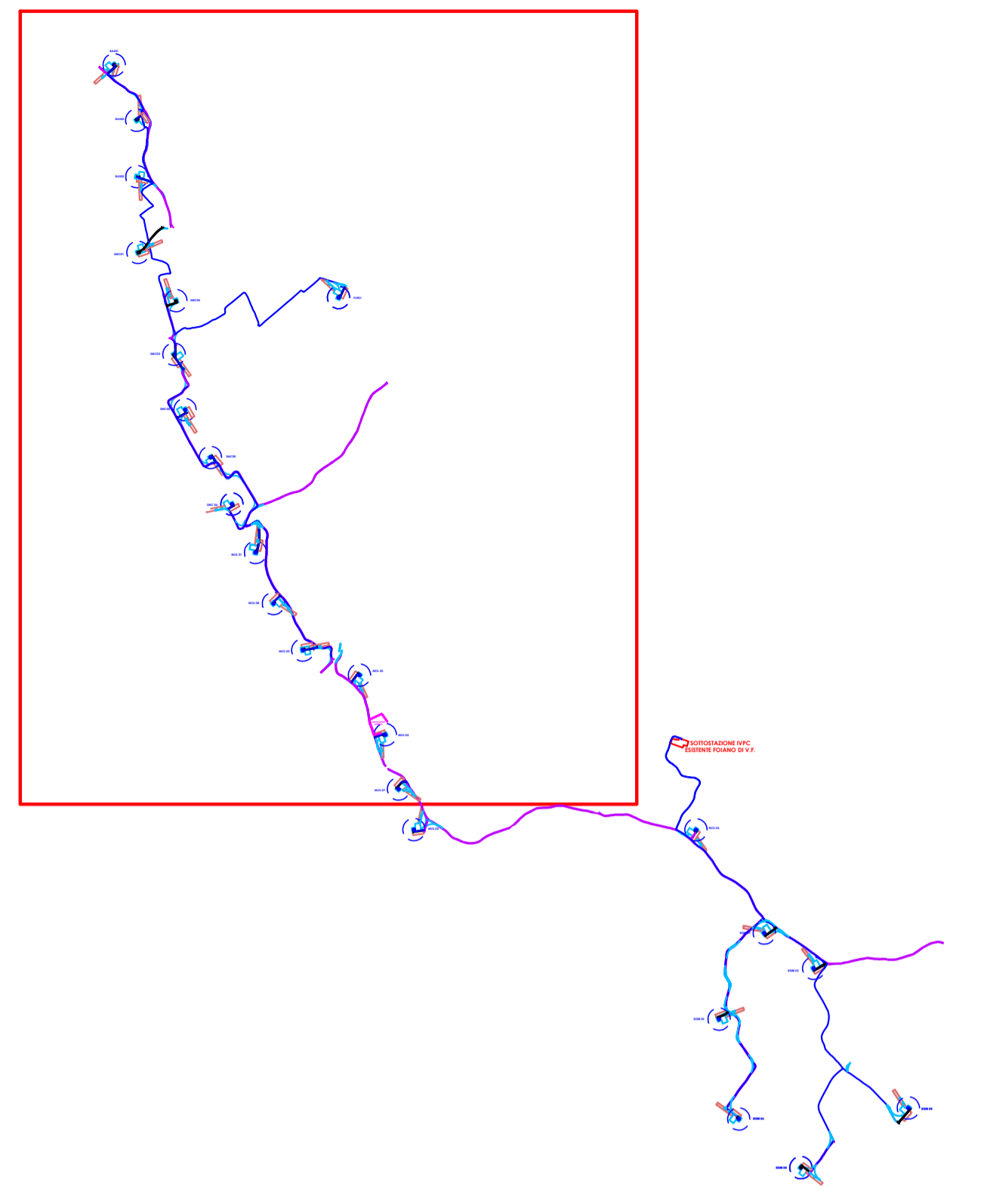
- Bacino interregionale del Fiume Trigno
- Bacino regionale del Fiume Biferno e minori
- Bacino interregionale del Fiume Saccione
- Bacino interregionale del Fiume Fortore
- Limite provinciale
- Limite regionale
- Reticolo idrografico

TAVOLE	CARTA DEL RISCHIO DA FRANA E DA VALANGA	T
Scala 1 : 25000	assetto di versante	03.28

Il Presidente del Comitato Istituzionale
On.le Dott. Angelo Michele Iorio
 Il Segretario Generale
Dott. Ing. Raffaele Maffia

Approvato dal Comitato Tecnico nella seduta
N. 28 del 15 DIC 2005
 Adottato con Deliberazione del Comitato Istituzionale
N. 102 del 29 SET 2006

Il Segretario Generale
Dott. Ing. Raffaele Maffia
 Il Segretario Generale
Dott. Ing. Raffaele Maffia




LEGENDA

- Rischio nullo
- Rischio moderato
- Rischio medio
- Rischio elevato
- Rischio molto elevato
- Limiti comunali
- Limite di bacino

LEGENDA


- AEROGENERATORI ED OPERE CONNESSE
- CAVIDOTTI INTERRATI IN MT DI PROGETTO
- VIABILITA' ESISTENTE DA ADEGUARE
- LIMITE DI BACINO
- LIMITI AMMINISTRATIVI

**Comuni di : SAN GIORGIO LA MOLARA, MOLINARA,
SAN MARCO DEI CAVOTI, BASELICE E FOIANO DI VAL FORTORE**
Provincia di : **BENEVENTO**
Regione : **CAMPANIA**



I.V.P.C. S.r.l.
Vico Santa Maria a Cappella Vecchia, 11
80121 Napoli
P.IVA. 01895480646

IVPC S.r.l.
Sede legale : 80121 Napoli (NA) - Vico Santa Maria a Cappella Vecchia 11
Sede Operativa : 83100 Avellino - Via Circumvallazione 108
Indirizzo email ivpc@ivpc.it




**PROGETTO PER IL RIFACIMENTO E POTENZIAMENTO
DI UN PARCO EOLICO**


TITOLO ELABORATO : **LAYOUT IMPIANTO DI PROGETTO
SU CARTA DEL RISCHIO DA FRANA E DA VALANGA DEL PROGETTO DI PIANO
STRALCIO PER L'ASSETTO IDROGEOLOGICO DEL BACINO INTERREGIONALE DEL FIUME FORTORE
ADB DEI FIUMI TRIGNO, BIFERNO E MINORI, SACCIONE, FORTORE**

DATA :	Dicembre 2021	N°/CODICE ELABORATO :	TAV.SIA 10.1
SCALA :	1:10.000	Folder :	Tipologia : D (disegno) Lingua : ITALIANO


arch. Beniamino Nazzaro
arch. Paolo Pisani



IVPC EOLICA S.r.l.
Società Impresariale
Sede legale : 80121 Napoli (NA) -
Vico Santa Maria a Cappella Vecchia 11
Sede Operativa : 83100 Avellino -
Via Circumvallazione 108
GRUPPO IVPC



**BENIAMINO
NAZZARO
ARCHITETTO**



**PAOLO PISANI
ARCHITETTO**

N° REVISIONE	DATA	OGGETTO DELLA REVISIONE	ELABORAZIONE
	Dicembre 2021		

Proprietà e diritto del presente documento sono riservati - la riproduzione è vietata.