






# LEGENDA

- ## PIANO REGOLATORE PORTUALE BRINDISI
- Funzione Cantieristica Navale
  - Funzione Commerciale e Logistica
  - Zona Archeologica
  - Funzione di servizio passeggeri ivi compresi i crocierati
  - Funzione Mista Commerciale e Passeggeri
  - Zona Franca Doganale
  - Funzione Industriale Petroliera e Produttiva
  - Funzione Industriale
  - Zona Retroportuale
  - Funzione Turistica e da Diporto
  - Funzione Mista Autorità Militari e Cantieristica
  - Autorità Militari
  - Funzione Peschereccia


- ## AREE PROTETTE
- Riserva Naturale Statale (non presente)
  - Parchi Regionali "Salina di Punta della Contessa"
  - Parchi Regionali Orientali (non presente)
  - Siti di Interesse Comunitario - SIC e ZSC
  - Zone a protezione speciale - IT9140003
  - I.B.A. (non presente)
  - Aree Ramsar (non presente)
  - SICMARE (non presente)

BASE CARTOGRAFICA: ORTOFOTO 2019 - SIT PUGLIA  
 PROIEZIONE: UTM - FUSO 33 N  
 QUADRETTATURA: 1.000 m - riferita al sistema WGS84  
 DATUM: WGS84  
 SCALA: 1:20.000




**SOGESID SPA**  
INGEGNERIA TERRITORIO AMBIENTE






Autorità di Sistema Portuale  
del Mare Adriatico Meridionale  
del Estero Adriatico Meridionale

**Autorità di Sistema Portuale del Mare Adriatico Meridionale**



**CONVENZIONE SOGESID SPA - ADSP del Mare Adriatico Meridionale**  
 Supporto tecnico-specialistico finalizzato alla redazione ed approvazione del Piano Regolatore Portuale del Porto di Brindisi

Titolo elaborato: <b>VALUTAZIONE AMBIENTALE STRATEGICA RAPPORTO PRELIMINARE DI ORIENTAMENTO TAV_010 - INQUADRAMENTO CARTA DELLE AREE NATURALI PROTETTE</b>	Cod. Elaborato: <b>vav_rpp_010_tav_010</b>	Scala: <b>1:20.000</b>
Redatto da: 	GRUPPO DI LAVORO SOGESID Ing. Massimo Del... Ing. Fabio Tommasello Ing. Giovanni Buzzi	
Il Direttore Tecnico e Responsabile della convenzione <b>Ing. Enrico BRUGIOTTI</b>	RELAZIONI SPECIALISTICHE Pianificazione e aspetti topografici e morfologici   Arch. Pirella Göttsche Cappelli Modifica ed Valutazione Ambientale Strategica Ing. Angelo Miccicci	
Il Project Manager Ing. Francesco Maria Lopez T. Royo	Il Direttore Tecnico dell'AdSP Ing. Francesco Di Levaiano GRUPPO DI LAVORO AdSP del Mare Adriatico Meridionale Ing. Francesco Di Levaiano Ing. Andrea Conte Ing. Cinzia Casali Gen. Guido Arnesi	Data: Luglio 2022
Rev. Data Descrizione Verificato Approvato 0 07/2022 Prima emissione 1 10/2022 Revisione generale		