Stralcio mappa catastale - Scala 1:2.000

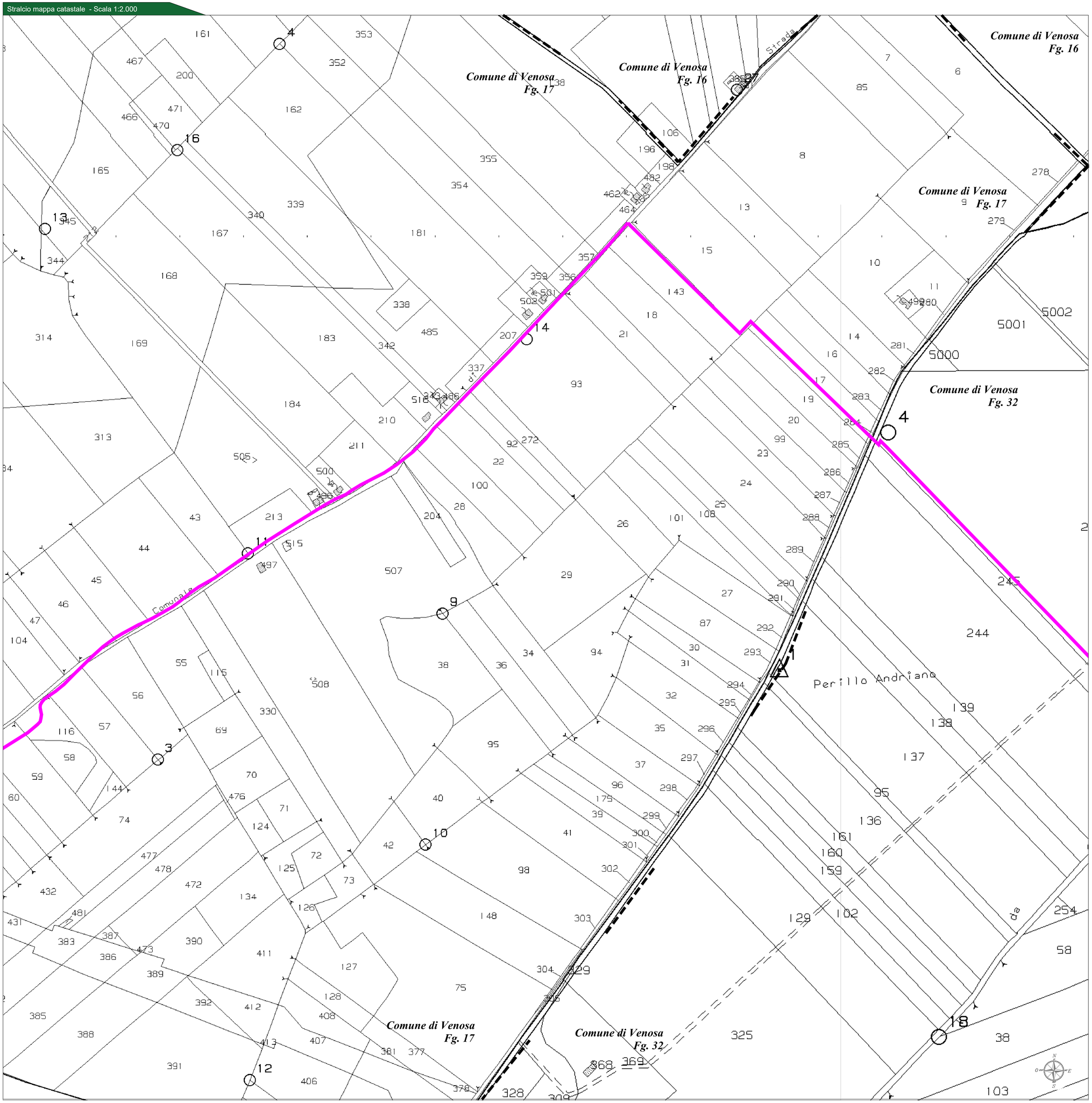

Legenda generale

- Area contrattualizzata impianto agrovoltaico a realizzarsi
- Cavidotto di connessione MT
- Linea aerea di connessione AT
- Recinzione
- Stazione Elettrica Terna a realizzarsi
- Stazione utente a realizzarsi
- Cabina di elevazione MT/AT a realizzarsi
- Confine foglio catastale

Inquadramento catastale - KeyPlan

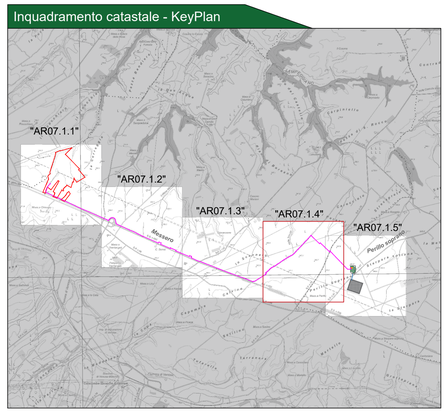

Provincia di Potenza - KeyPlan

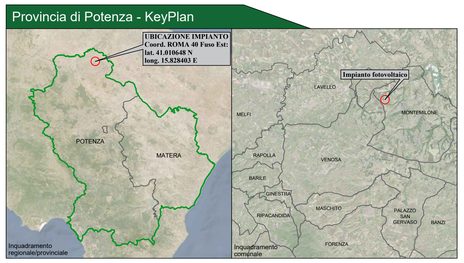

CITTA' DI VENOSA

Impianto Agrovoltaico
"Finocchiaro"
della potenza di 20,00 MW in immissione e 19,67 MW in DC
PROGETTO DEFINITIVO

COMMITTENTE:

CanadianSolar

RETA ARIETE S.r.l.
Sede legale: via Mascagni 5/5, 20122, Milano (MI)
Iscritta presso il Registro delle Imprese di Milano
Numero di iscrizione REA: MI-2556000 - Codice fiscale
Capitale Sociale: Euro 10.000,00 i.v.
Soggetta alla Direzione e Coordinamento di
Canadian Solar Inc.
PEC: betaariete@legalmail.it

PROGETTAZIONE:

TEKNE SOCIETÀ DI INGEGNERIA

TEKNE srl
Via Vincenzo Giobert, 11 - 76123 ANDRIA
Tel +39 0883 553714 - 552841 - Fax +39 0883 552915
www.gruppotekne.it e-mail: contatti@gruppotekne.it

PROGETTISTA:
Dott. Ing. Renato Pertuso
(Direttore Tecnico)

LEGALE RAPPRESENTANTE:
dott. Rocco Mansi

CONSULENTE:

PD
PROGETTO DEFINITIVO

CAVIDOTTO DI CONNESSIONE
Percorso ed opere da realizzare su base catastale

Tavola: AR07.1.4

Filename: TKA701-PD-AR07.1-CAVIDOTTO DI CONNESSIONE-Percorso ed opere da realizzare su base catastale-R0.Dwg

Data 1°emissione:	Redatto:	Verificato:	Approvato:	Scala:
Giugno 2022	A.MUSAIO	G.PERTOSO	R.PERTUSO	1:2000

1° revisione	
1	
2	
3	
4	

Protocollo Tekne: TKA701