Carta Geologica - Scala 1:50.000

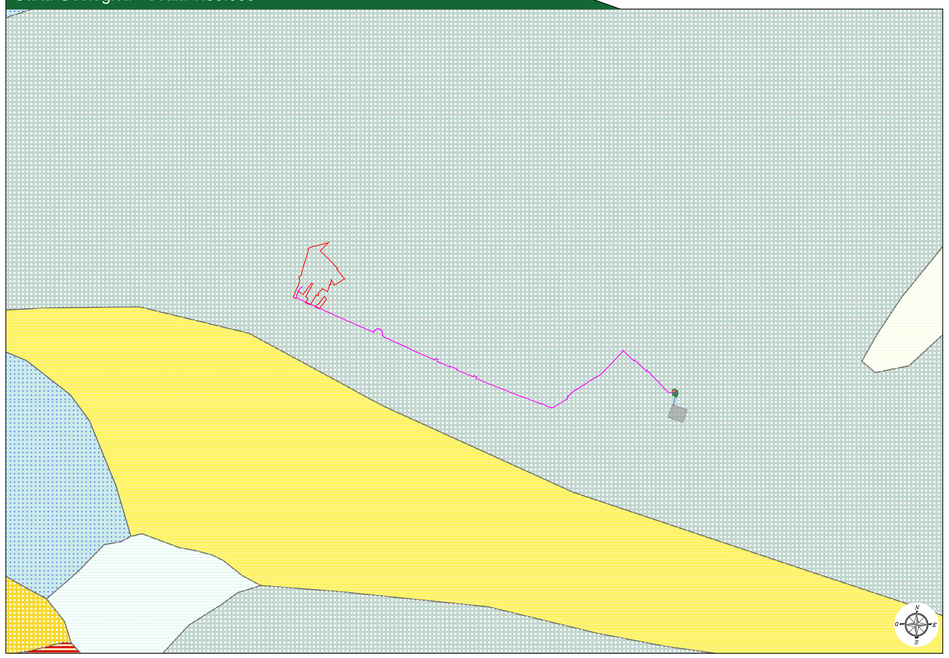

Legenda

- R1_Detriti, depositi alluvionali e fluvio-lacustri, spiagge attuali (Olocene)
- R2_Depositi eolici (Olocene, Pleistocenici pro-parte)
- R3_Alluvioni terrazzate (Olocene)
- R4_Detriti, alluvioni terrazzate, fluvio-lacustri e fluvio-glaciali (Pleistocene)
- R5_Travertini (Pleistocene talora Olocene)
- R6_Depositi glaciali (Pleistocene)
- R7_Sabbie e conglomerati (Pleistocene)
- R8_Argille (Pleistocene)
- R9_Calcari detritici ed organogeni tipo panchina (Pleistocene)
- R10_Depositi lacustri e fluvio-lacustri (Pleistocene e Pliocene)
- R11_Sabbie e conglomerati (Pleistocene e Pliocene)
- R12_Argille (Pleistocene e Pliocene)
- R13_Calcari detritici ed organogeni tipo panchina (Pleistocene e Pliocene)
- R14_Sabbie e conglomerati (Pliocene)
- R15_Argille e marne talvolta con olistostromi (Pliocene)
- R16_Calcari detritici ed organogeni tipo panchina (Pliocene)

Carta Ecopedologica Generale - Scala 1:100.000

Legenda

- Altro
- Conche intermontane con materiale parentale definito da depositi glaciali e clima temperato caldo subcontinentale
- Pianure alluvionali con materiale parentale «definito da depositi fluviali e clima da mediterraneo a subtropicale
- Pianure costiere con materiale parentale definito da depositi quaternari marini e clima da mediterraneo a subtropicale, parzialmente monta
- Pianura padana con materiale parentale definito da depositi fluviali e clima temperato suboceanico
- Pianure pugliesi con materiale parentale definito da rocce sedimentarie calcaree e clima da mediterraneo subcontinentale a mediterraneo
- Rilievi alpini con materiale parentale definito da rocce ignee e metamorfiche e clima temperato montano
- Rilievi alpini con materiale parentale definito da rocce sedimentarie calcaree (litocode 10) e clima temperato montano (clima code 38)
- Rilievi appenninici con materiale parentale definito da rocce sedimentarie calcaree e clima temperato caldo subcontinentale
- Rilievi appenninici con materiale parentale definito da rocce sedimentarie terziarie indifferenziate e clima mediterraneo montano
- Rilievi carbonatici tirrenici con materiale parentale definito da rocce sedimentarie calcaree e clima da mediterraneo oceanico a mediterrane
- Rilievi collinari con materiale parentale definito da rocce sedimentarie calcaree e clima da mediterraneo a subtropicale
- Rilievi collinari con materiale parentale definito da rocce sedimentarie terziarie indifferenziate e clima temdo mediterraneo subcontinentale
- Rilievi collinari con materiale parentale definito da rocce sedimentarie terziarie indifferenziate e clima temperato caldo subcontinentale
- Rilievi prealpini con materiale parentale definito da rocce sedimentarie terziarie indifferenziate e clima da mediterraneo oceanico a mesotte
- Rilievi prealpini con materiale parentale definito da rocce sedimentarie terziarie indifferenziate e clima temperato montano
- Rilievi vulcanici con materiale parentale definito da rocce ignee e metamorfiche e clima da mediterraneo oceanico a mediterraneo subocea
- Rilievi vulcanici con materiale parentale definito da rocce ignee e metamorfiche e clima mediterraneo montano

Carta della Litologia del substrato - Scala 1:50.000

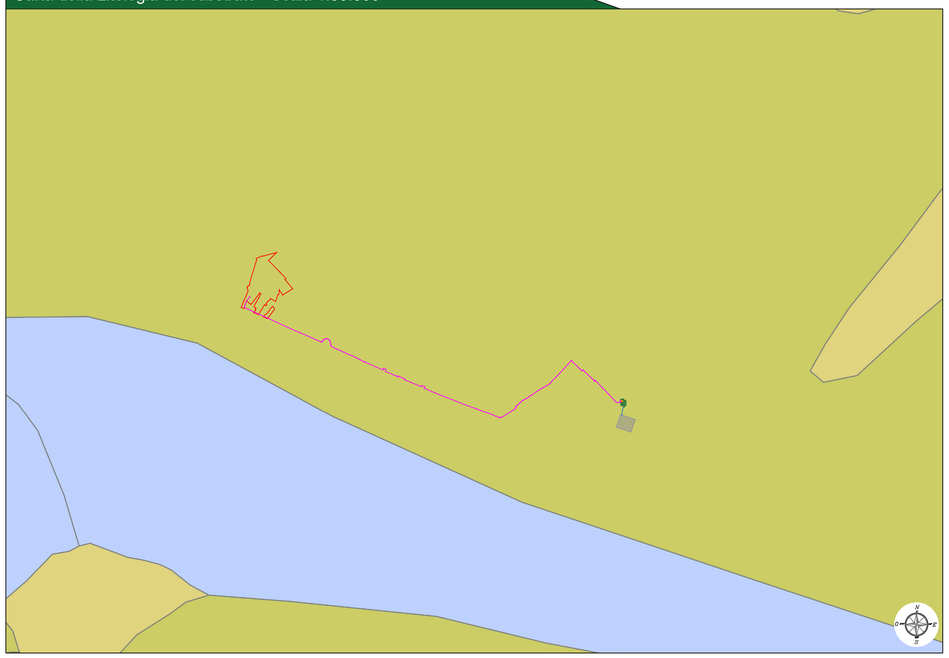

Legenda

- Alluvioni e terreni misti
- Argille
- Argilloscisti
- Calcari detritici ed organogeni tipo
- Calcari e dolomie
- Complessi sedimentari caotici
- Conglomerati, brecce e depositi cl
- Depositi eolici
- Depositi glaciali
- Formazioni prevalentemente aren
- Gessoso-solfifera, evaporiti
- Laghi e ghiacciai
- Lave, piroclastiti ed ignimbriti
- Marne e marne calcaree
- Metamorfiti di alto grado
- Metamorfiti di basso grado
- Metamorfiti di medio grado
- Metamorfiti di vario grado
- Ofioliti e pietre verdi
- Rocce intrusive
- Sabbie e conglomerati
- Travertini
- Unita' prevalentemente flyschoidi,

Carta Ecopedologica di Dettaglio - Scala 1:50.000

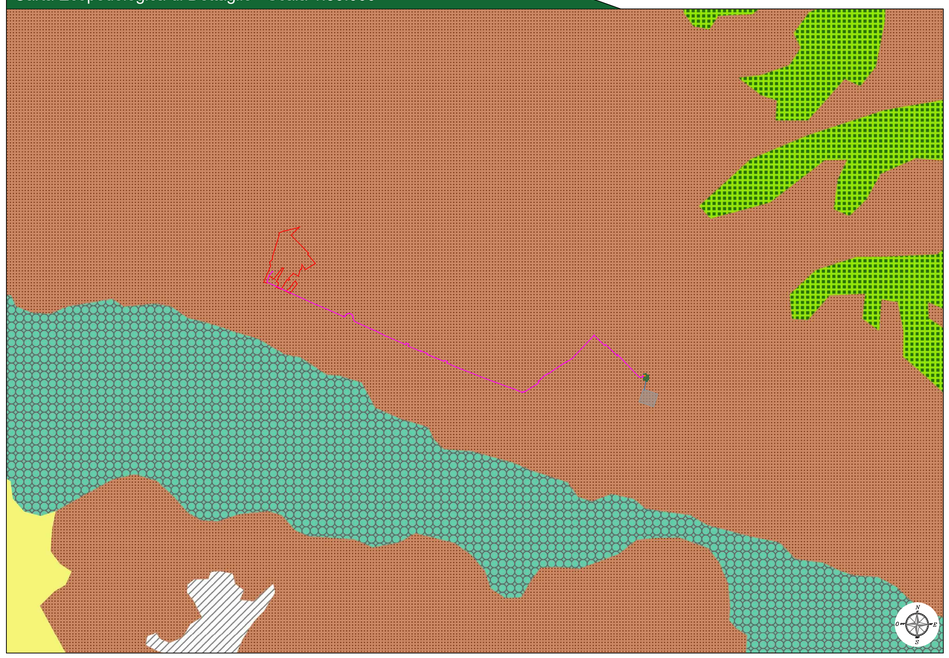

Legenda

- Aree a morfologia generalmente molto ondulata e localmente acclentata (Le Murge Alte)
- Aree collinari dell'edificio etneo e delle zone interne
- Aree da pianeggianti a debolmente inclinate e prevalenti depositi marini pleistocenici (Tavoliere Leccese)
- Aree da pianeggianti a debolmente ondulate a prevalenti depositi marini pleistocenici
- Aree di paesaggio degli altopiani
- Aree pianeggianti calcarenitiche con incisioni fluvio-colluviali
- Aree pianeggianti e prevalenti depositi fluviali
- Aree pianeggianti fluvio-alluvionali
- Aree pianeggianti fluvio-alluvionali (Tavoliere Leccese)
- Rilievi collinari
- Rilievi collinari a litologia argillosa, argilloso-marnosa e argilloso-calcarea
- Rilievi collinari a litologia argillosa, argilloso-marnosa e argilloso-calcarea
- Rilievi collinari cartonatici
- Rilievi collinari con depositi evaporitici
- Rilievi collinari cristallini acidi e metamorfici
- Rilievi collinari cristallini metamorfici
- Rilievi collinari e terrazzati del Gargano
- Rilievi collinari pelitico-arenacei e arenaceo-pelitici
- Rilievi montuosi carbonatici
- Rilievi montuosi cristallini acidi e metamorfici
- Rilievi montuosi pelitico-arenacei e arenaceo-pelitici
- Rilievi ondulati con la presenza delle serre argilloso-limoso-sabbiosi (Salento)
- Rilievi tabulari (plateaux)
- Superfici pianeggianti e sub-pianeggianti costituite da depositi piroclastici
- Superfici terrazzate
- Terrazzi sabbioso-conglomeratici
- Terrazzi sabbioso-conglomeratici-calcarenitici

Legenda generale

- Area impianto fotovoltaico a realizzarsi
- Area contrattualizzata impianto fotovoltaico a realizzarsi
- Cavidotto di connessione MT
- Linea aerea di connessione AT
- Stazione Elettrica Terna a realizzarsi
- Stazione utente a realizzarsi
- Cabina di elevazione MT/AT a realizzarsi

Provincia di Potenza - KeyPlan

CITTA' DI VENOSA

Impianto Agrovoltaico "Finocchiaro"

della potenza di 20,00 MW in immissione e 19,67 MW in DC

PROGETTO DEFINITIVO

COMMITTENTE:

CanadianSolar

BETA ARIETE S.r.l.
Sede legale: via Mercato 3/5, 20121, Milano (MI)
Iscritta presso il Registro delle Imprese di Milano
Numero di iscrizione, C.F. e P.IVA: 11850900967
Capitale Sociale: Euro 10.000,00 i.v.
Soggetta alla Direzione e Coordinamento di
Canadian Solar Inc.
PEC: betaariete@legmail.pec.it

PROGETTAZIONE:

TEKNE SOCIETÀ DI INGEGNERIA

TEKNE srl
Via Vincenzo Gioberti, 11 - 76123 ANDRIA
Tel +39 0883 553714 - 552841 - Fax +39 0883 552915
www.gruppotekne.it e-mail: contatti@gruppotekne.it

PROGETTISTA:
Dott. Ing. Renato Pertuso
(Direttore Tecnico)

ORDINE DEGLI INGEGNERI PROVINCIA BARLETTA-ANDRIA-TRANI
DOTTORE INGEGNERE RENATO PERTUSO
SEZ. A 963

LEGALE RAPPRESENTANTE:
dott. Renato Mansi

TEKNE srl
IL PRESIDENTE
Dott. RENATO MANSI

CONSULENTE:

PD
PROGETTO DEFINITIVO

STUDIO DI IMPATTO AMBIENTALE
- Carta Geologica ed Ecopedologica -

Tavola: RE06-TAV 4

Filename: TKA701-PD-RE06-TAV4-Carta-Geologica-ed-Ecopedologica-PD.dwg

Data 1°emissione:	Redatto:	Verificato:	Approvato:	Scala:	Protocollo Tekne:
Giugno 2022	A. DI BARI A.MUSAO	G. PERTOSO	R. PERTUSO		TKA701

Ev. revisione			
1			
2			
3			
4			