PARTICOLARE CABINA DI RACCOLTA ante operam - Scala 1:50

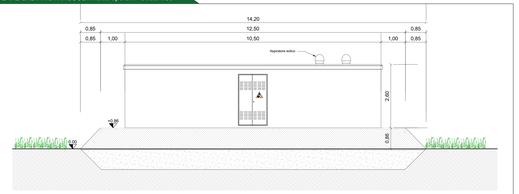

PARTICOLARE CABINA DI CAMPO ante operam - Scala 1:50

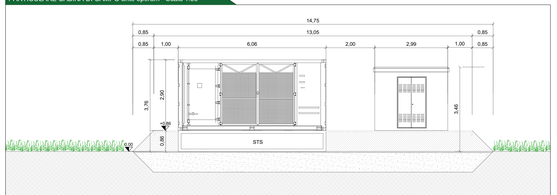

SEZIONE DI SCAVO CAVIDOTTO SU TERRENO INTERNO AL CAMPO FOTOVOLTAICO Ante e Post operam - Scala 1:10

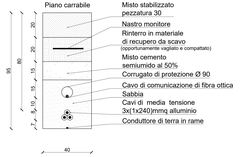

SEZIONE DI SCAVO CAVIDOTTO SU VIABILITA' ESISTENTE - Ante e Post operam - Scala 1:10

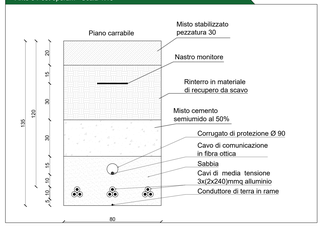

FASE 9 - Scala 1:500

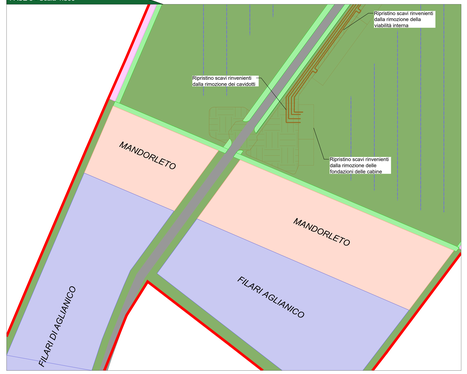

PARTICOLARE CABINA DI RACCOLTA post operam - Scala 1:50



PARTICOLARE CABINA DI CAMPO post operam - Scala 1:50

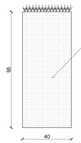

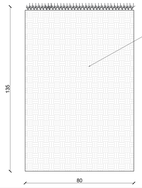

PARTICOLARE CABINA SERVIZI AUSILIARI ante operam - Scala 1:50

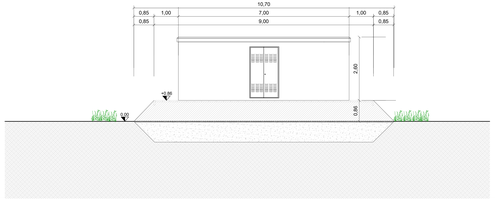

PARTICOLARE ENERGY STORAGE ante operam - Scala 1:50

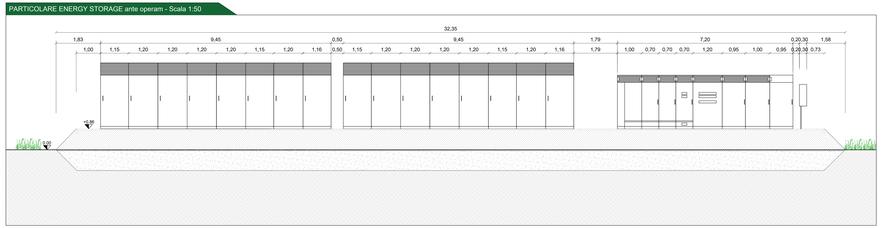

SEZIONE DI SCAVO CAVIDOTTO SU VIABILITA' INTERNA AL CAMPO FOTOVOLTAICO - Ante e Post operam - Scala 1:10

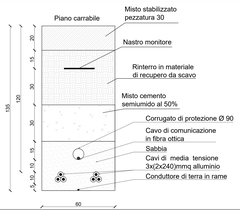



FASE 10 - Scala 1:500

Messa in ripristino del terreno vegetale tramite aratura e concimazione

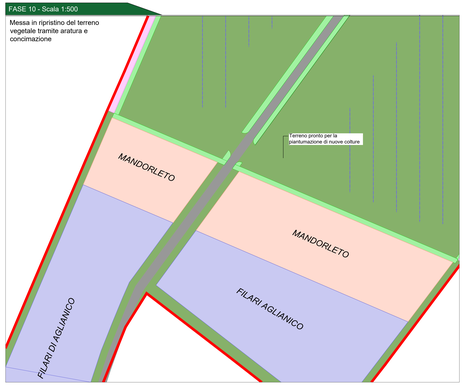

PARTICOLARE CABINA SERVIZI AUSILIARI post operam - Scala 1:50

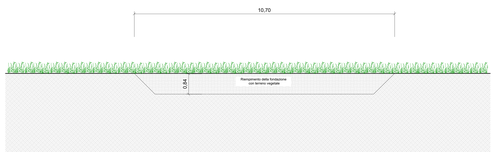

PARTICOLARE ENERGY STORAGE post operam - Scala 1:50



FASI DI RIPRISTINO IMPIANTO

- FASE 9: Riempimento degli scavi rinvenienti dalla rimozione della viabilità, dei cavidotti e delle fondazioni delle cabine
- FASE 10: Messa in pristino del terreno vegetale tramite aratura e concimazione

Provincia di Potenza - KeyPlan

CAB. GENERALE: 40451,17 E
Coord. ROMA 40 Fuso Est
Lat. 40°41'16.56"N
Long. 15°50'11.71"E
POTENZA
MATERA
Comune di Venosa
Comune di Rapolla
Comune di Maschito
Comune di Ginestra
Comune di Lavello
Comune di Atella
Comune di Rionero in Vulture
Comune di Barile
Comune di Ripacandida
Comune di Melfi
Comune di Rapolla
Comune di Forenza
Comune di Acerenza
Comune di Pietragalla
Comune di Genzano di Lucania
Comune di Banzi
Comune di Palazzo San Gervasio
Comune di Venosa
Comune di Maschito
Comune di Ginestra
Comune di Forenza
Comune di Acerenza
Comune di Pietragalla
Comune di Genzano di Lucania
Comune di Banzi
Comune di Palazzo San Gervasio
Comune di Venosa