





COROGRAFIA Scala 1:500.000

Il presente disegno e' di proprieta' aziendale - La Societa' tutelera' i propri diritti a termine di legge.

0	Lug. 2022	Emissione per Permessi	Gioacchini C.	Santi. G.	Mattei F.		
INDICE	DATA	REVISIONI	ELABORATO	VERIFICATO	APPROVATO		
  Rif. SA: comm. 023113-105 / Dis.LB-D-83220			Comm. NQ/R20133				
			Fig. 1 di 31				
RIFACIMENTO DERIVAZIONE PER PORTO EMPEDOCLE DN 300(12"), DP 24 bar ed opere connesse			Dis. PG-PDU-D-03220				
			INDICE	0			
			Scala 1:10.000				
PUNTI DI CAMPIONAMENTO TERRE E ROCCE DA SCAVO			Sostituisce il ...				
			Sostituito dal ...				

RIFACIMENTO DERIVAZIONE PER PORTO EMPEDOCLE
DN 300(12"), DP 24 bar ed opere connesse

PUNTI DI CAMPIONAMENTO TERRE E ROCCE DA SCAVO

0	Lug. 2022	Emissione per Permessi	Gioacchini C.	Santi G.	Mattei F.
INDICE	DATA	REVISIONI	ELABORATO	VERIFICATO	APPROVATO
					
			Comm. NQ/R20133		
			Dis. PG-PDU-D-03220		Scala 1:10.000
			Rif. SA: comm. 023113-105 / Dis.LB-D-83220		

Foglio
2
di 31

METANODOTTI IN PROGETTO

- Rif. Der. per Porto Empedocle DN 300(12"), DP 24 bar - Tav. 1-9
- Rif. All. Com. di Campofranco DN 100(4"), DP 24 bar - Tav. 1
- Ric. All. Com. di Comitini DN 100(4"), DP 24 bar - Tav. 4
- Rif. All. Com. di Aragona DN 150(6"), DP 24 bar - Tav. 5
- Ric. All. Com. Bompensiere DN 150(6"), DP 24 bar - Tav. 10
- Rif. All. M&A Rinnovabili DN 100(4"), DP 24 bar - Tav. 11
- Rif. Col. Rid. Joppolo a PIDI P.to Empedocle DN 300(12"), DP 24 bar - Tav. 12
- Rif. Dir. per Agrigento DN 150(6"), DP 24 bar - Tav. 13
- Rif. All. Laterizi Akragas DN 100(4"), DP 24 bar - Tav. 13
- Rif. All. Com. di Agrigento DN 100 (4"), DP 24 bar - Tav. 14



METANODOTTI IN DISMISSIONE

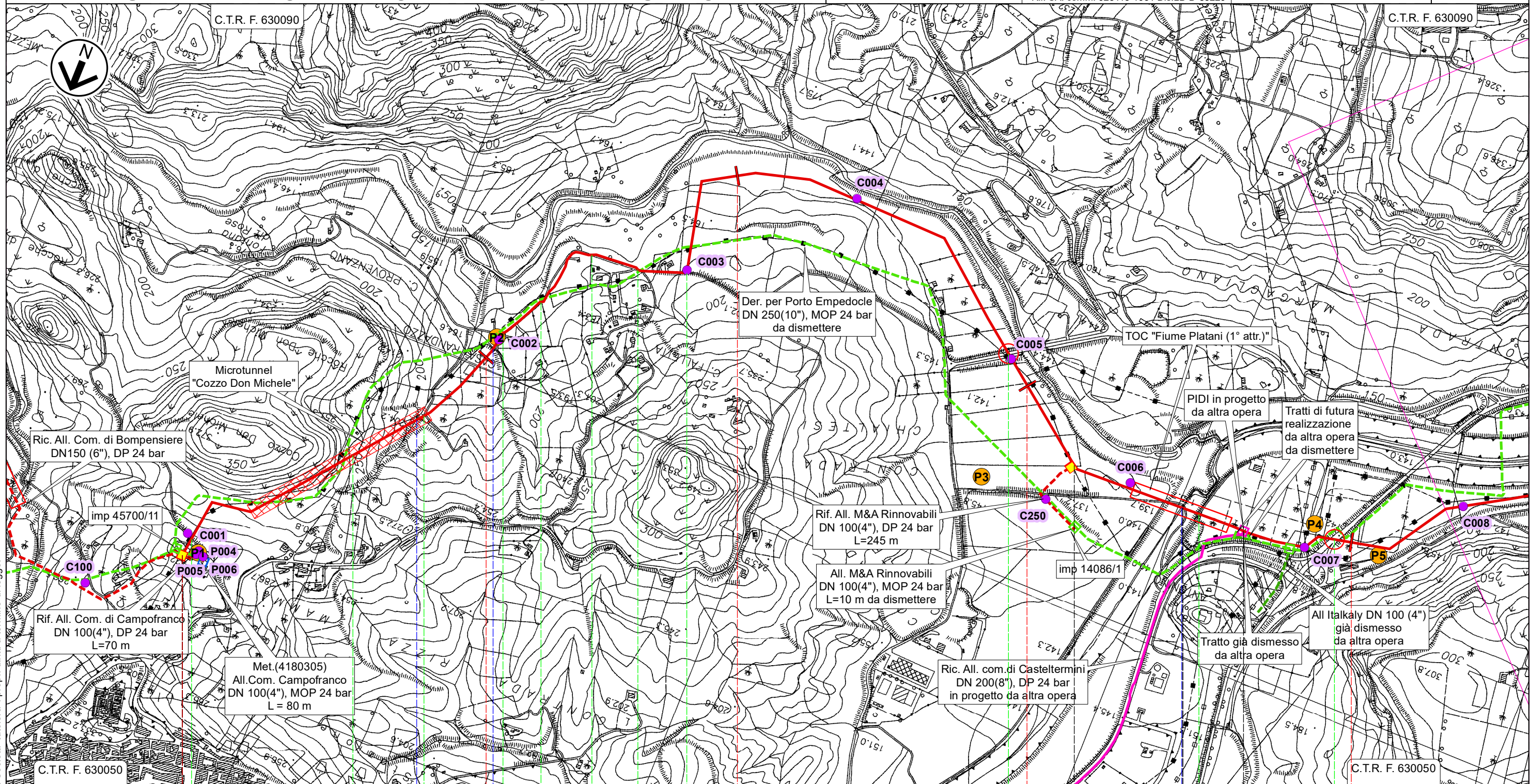
- Der. per Porto Empedocle DN 250(10"), MOP 24 bar - Tav. 1A-10A
- All. Com. di Campofranco DN 100(4"), MOP 24 bar - Tav. 2A
- All. M&A Rinnovabili DN 100(4"), MOP 24 bar - Tav. 2A
- All. Com. di Comitini DN 100(4"), MOP 24 bar - Tav. 5A
- All. Com. di Aragona DN 150(6"), MOP 24 bar - Tav. 6A
- Der. per Bompensiere DN 150(6"), MOP 24 bar - Tav. 11A
- Col. Imp. Rid. di Joppolo DN 200(8"), MOP 24 bar - Tav. 12A
- Dir. per Agrigento DN 150(6"), MOP 24 bar - Tav. 13A
- All. Laterizi Akragas DN 100(4"), MOP 24 bar - Tav. 13A
- All. Com. di Agrigento DN 100 (4"), MOP 24 bar - Tav. 14A

RIFACIMENTO DERIVAZIONE PER PORTO EMPEDOCLE DN 300(12"), DP 24 bar ed opere connesse

Rif. Der. per Porto Empedocle DN 300 (12"), DP 24 bar
Rif. All. Comune di Campofranco DN 100(4"), DP 24 bar

PUNTI DI CAMPIONAMENTO TERRE E ROCCE DA SCAVO

0	Lug. 2022	Emissione per Permessi	Gioacchini C.	Santi G.	Mattei F.	Foglio 3 di 31
INDICE	DATA	REVISIONI	ELABORATO	VERIFICATO	APPROVATO	
 			Comm. NQ/R20133		Tav: 1	
Rif. SA: comm. 023113-105 / Dis.LB-D-83220			Dis. PG-PDU-D-03220		Scala 1:10.000	





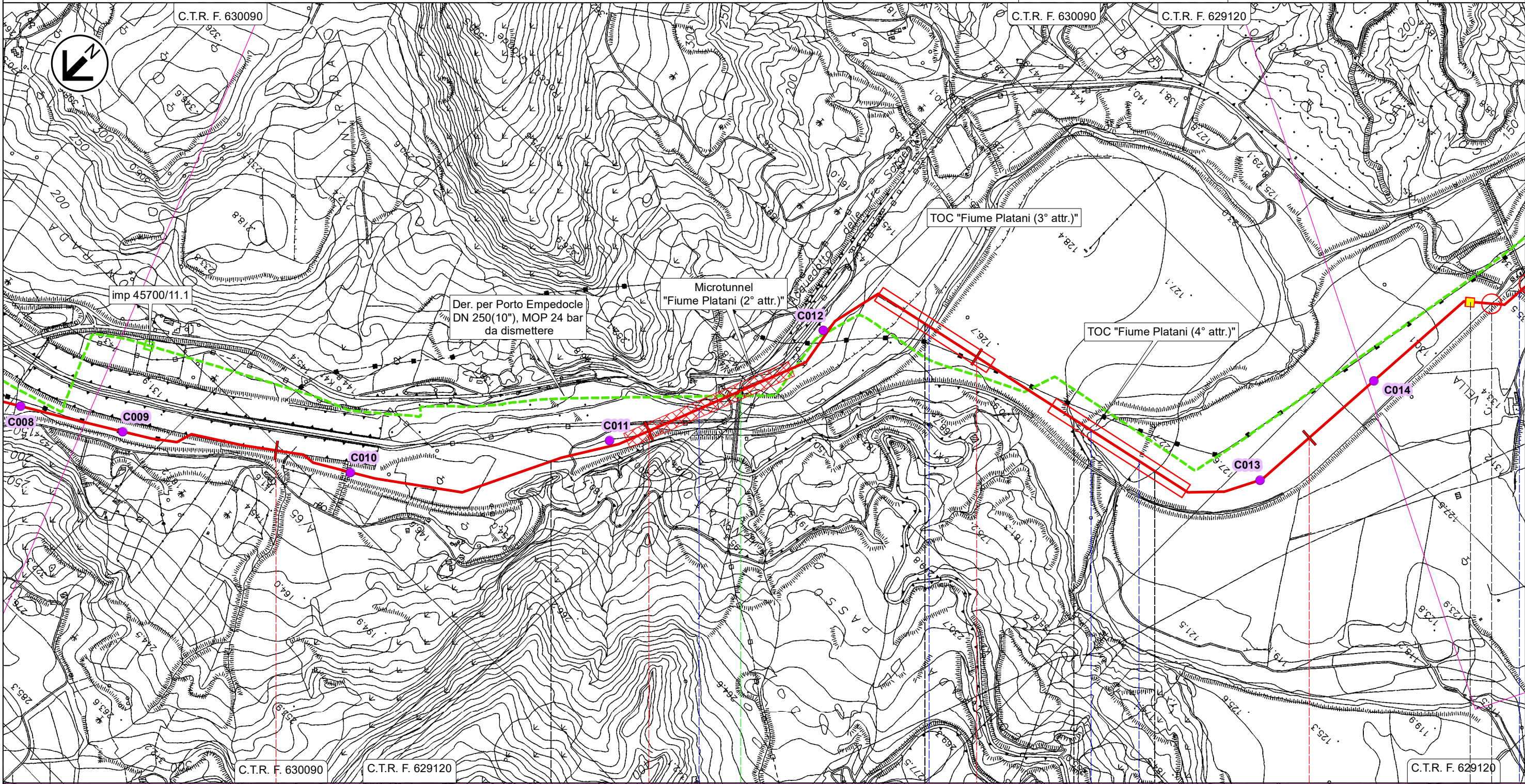
Il presente disegno e' di proprieta' aziendale - La Societa' tutelera' i propri diritti a termine di legge.

0	1	2	3	4
Campofranco		Casteltermini		
CALTANISSETTA				
Strada sterrata		PIDA n.1A Rif. All. M&A Rinnovabili		PIDI km 3,710
Regia Trazzera Campofranco Grotte	Str.com. percorrenza 130m	Str.com. percorrenza 130m	Colleg. SP N.24-SP N.130	Strada sterrata
Fosso	Fosso		Fiume Platani (1° attr.)	SS N.189








RIFACIMENTO DERIVAZIONE PER PORTO EMPEDOCLE DN 300(12"), DP 24 bar ed opere connesse

Rif. Der. per Porto Empedocle DN 300 (12"), DP 24 bar
PUNTI DI CAMPIONAMENTO TERRE E ROCCE DA SCAVO



0	Lug. 2022	Emissione per Permessi	Gioacchini C.	Santi G.	Mattei F.	Foglio 4 di 31
INDICE	DATA	REVISIONI	ELABORATO	VERIFICATO	APPROVATO	
 			Comm. NQ/R20133		Tav: 2	Scala 1:10.000
			Dis. PG-PDU-D-03220			
Rif. SA: comm. 023113-105 / Dis.LB-D-83220						



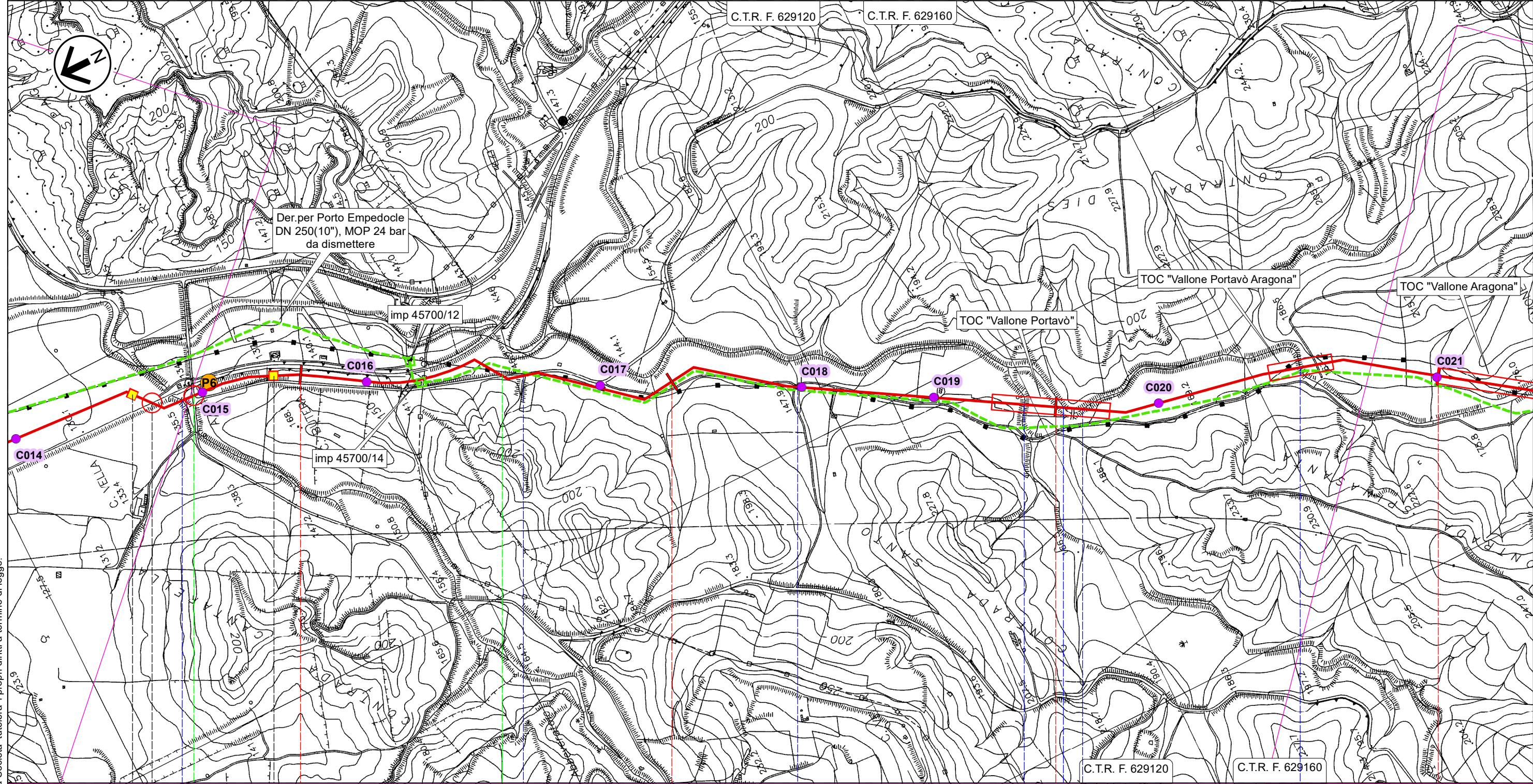
Il presente disegno e' di proprieta' aziendale - La Societa' tutelera' i propri diritti a termine di legge.

5	6	7	8
Casteltermini	Campofranco	Casteltermini	Campofranco
AGRIGENTO	CALTANISSETTA	AGRIGENTO	CALTANISSETTA
			Aragona
			AGRIGENTO
			 PIL n.2 km 8,545
 SP N.21			
 Fiume Platani (2° attr.)		 Fiume Platani (3° attr.)	
 Fiume Platani (4° attr.)		 Vallone Cantarella	
 FS Palermo-Agrigento-Porto Empedocle			

RIFACIMENTO DERIVAZIONE PER PORTO EMPEDOCLE DN 300(12"), DP 24 bar ed opere connesse

0	Lug. 2022	Emissione per Permessi	Gioacchini C.	Santi G.	Mattei F.	Foglio 5 di 31
INDICE	DATA	REVISIONI	ELABORATO	VERIFICATO	APPROVATO	
 			Comm. NQ/R20133			Tav: 3
			Dis. PG-PDU-D-03220			Scala 1:10.000

Rif. Der. per Porto Empedocle DN 300 (12"), DP 24 bar
PUNTI DI CAMPIONAMENTO TERRE E ROCCE DA SCAVO





Il presente disegno e' di proprieta' aziendale - La Societa' tutelera' i propri diritti a termine di legge.

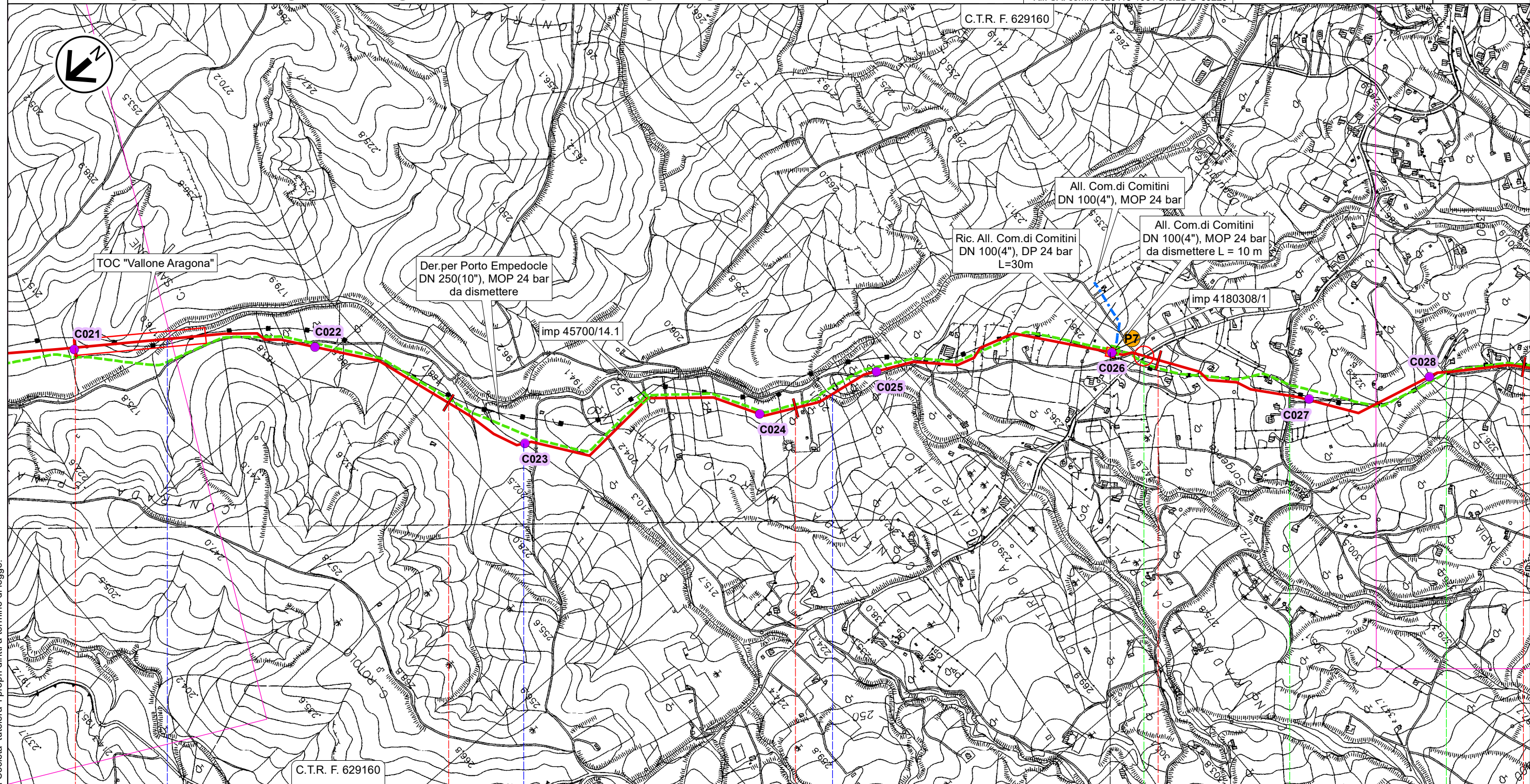
9		10		11		12	
Aragona				AGRIGENTO			
◀ PIL n.2 km 8,545		PIL n.3 km 8,935 ▶					
SPC N.41		Strada sterrata					
Vallone del Salto		Fosso		Fosso		Vallone Portavò	
FS Palermo-Agrigento-Porto Empedocle		Vallone Portavò Aragona		Vallone Portavò Aragona		Vallone Portavò Aragona	

RIFACIMENTO DERIVAZIONE PER PORTO EMPEDOCLE DN 300(12"), DP 24 bar ed opere connesse

Rif. Der. per Porto Empedocle DN 300 (12"), DP 24 bar
Ric. All.Com.di Comitini DN 100(4"), DP 24 bar

PUNTI DI CAMPIONAMENTO TERRE E ROCCE DA SCAVO

0	Lug. 2022	Emissione per Permessi	Gioacchini C.	Santi G.	Mattei F.	Foglio 6 di 31
INDICE	DATA	REVISIONI	ELABORATO	VERIFICATO	APPROVATO	
 			Comm. NQ/R20133		Tav: 4	
			Dis. PG-PDU-D-03220		Scala 1:10.000	



12

13

14

15

16

Aragona

AGRIGENTO

PIDI n.4 km 14,875

SPNC N.11

Str. vic.

Str. vic.

Vallone Aragona



Vallone Ferrera

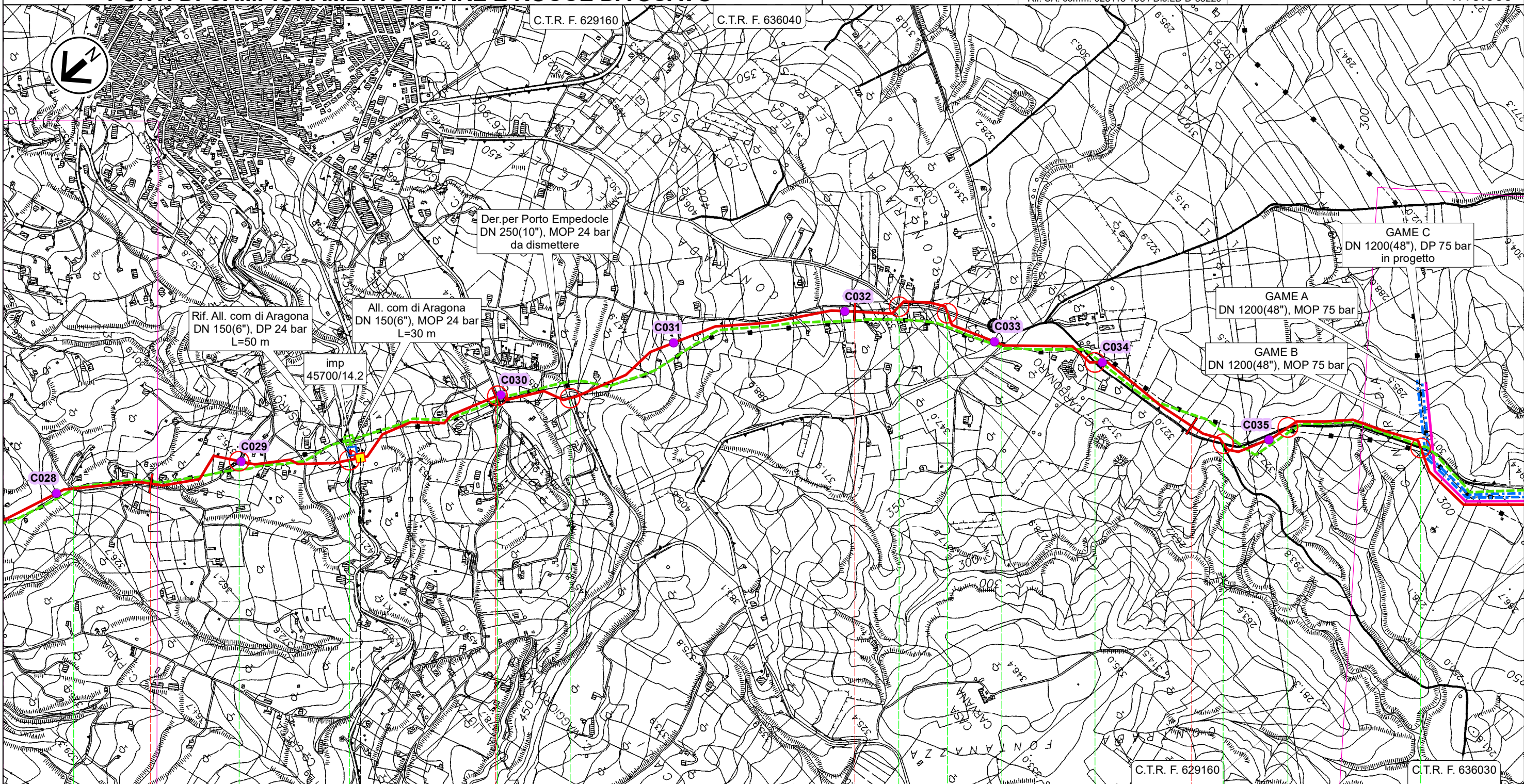
Vallone Campanella

RIFACIMENTO DERIVAZIONE PER PORTO EMPEDOCLE DN 300(12"), DP 24 bar ed opere connesse

Rif. Der. per Porto Empedocle DN 300 (12"), DP 24 bar
Rif. All.Com di Aragona DN 150(6"), DP 24 bar

PUNTI DI CAMPIONAMENTO TERRE E ROCCE DA SCAVO

0	Lug. 2022	Emissione per Permessi	Gioacchini C.	Santi G.	Mattei F.	Foglio 7 di 31
INDICE	DATA	REVISIONI	ELABORATO	VERIFICATO	APPROVATO	
 			Comm. NQ/R20133		Tav: 5	
			Dis. PG-PDU-D-03220		Scala 1:10.000	
Rif. SA: comm. 023113-105 / Dis.LB-D-83220						














17

18

19

Aragona
AGRIGENTO

 PIDI n.5 km 16,590

 Str. vic.
  Str. vic.
  SP N.17-C
  Str. vic.
  Str. vic.
  Str.com.
  Str.com.
  Str. vic.
  SPNC N.22
  SPNC N.22
  SPNC N.22
  SPNC N.22

Il presente disegno e' di proprieta' aziendale - La Societa' tutelera' i propri diritti a termine di legge.

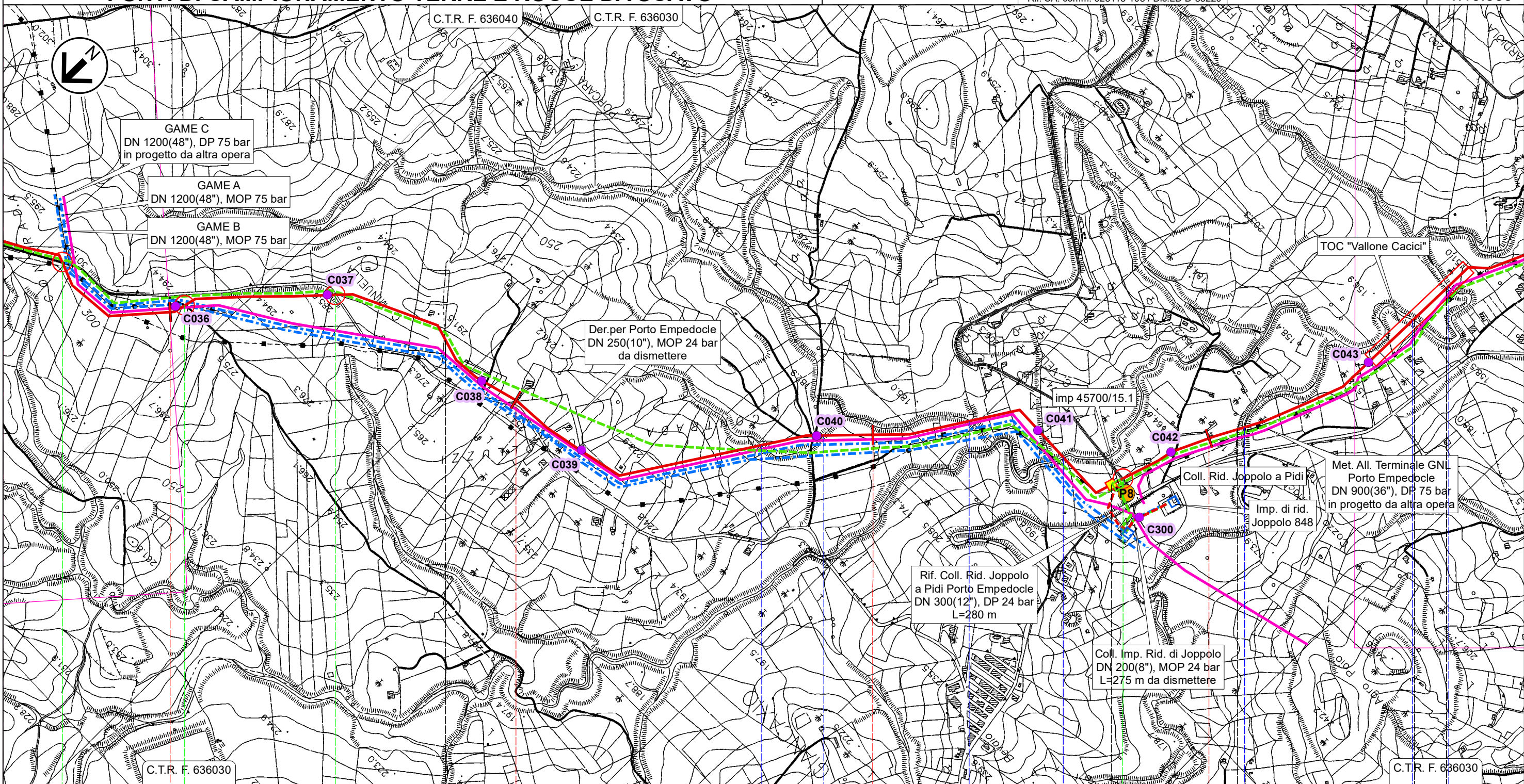
RIFACIMENTO DERIVAZIONE PER PORTO EMPEDOCLE DN 300(12"), DP 24 bar ed opere connesse

0	Lug. 2022	Emissione per Permessi	Gioacchini C.	Santi G.	Mattei F.	Foglio 8 di 31
INDICE	DATA	REVISIONI	ELABORATO	VERIFICATO	APPROVATO	
			Comm. NQ/R20133			Tav: 6
			Dis. PG-PDU-D-03220			Scala 1:10.000

Rif. Der. per Porto Empedocle DN 300 (12"), DP 24 bar
PUNTI DI CAMPIONAMENTO TERRE E ROCCE DA SCAVO

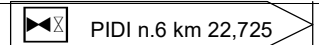


Rif. SA: comm. 023113-105 / Dis.LB-D-83220



Il presente disegno e' di proprieta' aziendale - La Societa' tutelera' i propri diritti a termine di legge.

20	21	22	23
Aragona		Joppolo Giancaxio	Raffadali Joppolo Giancaxio
AGRIGENTO			



- SPNC N.22
- Str.com.
- SPNC N.22
- Fosso Cipollazzi
- Fosso Cipollazzi
- Fosso Cipollazzi
- Vallone Vocali
- Vallone Cacici (1° attr.) (2° attr.)
- (3° attr.)

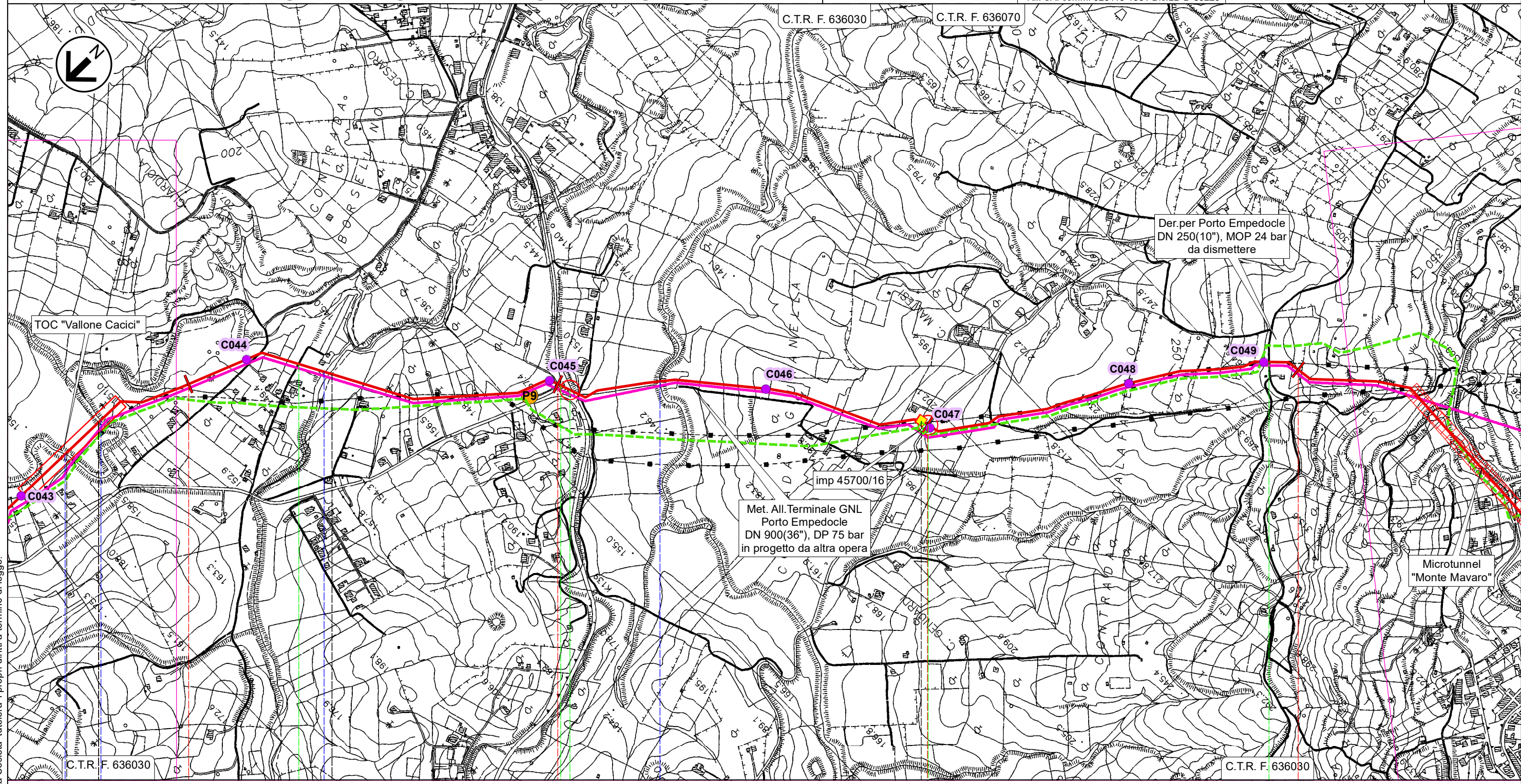
RIFACIMENTO DERIVAZIONE PER PORTO EMPEDOCLE DN 300(12"), DP 24 bar ed opere connesse

0	Lug. 2022	Emissione per Permessi	Gioacchini C.	Santi G.	Mattei F.	Foglio 9 di 31
INDICE	DATA	REVISIONI	ELABORATO	VERIFICATO	APPROVATO	
			Comm. NQ/R20133			Tav: 7
			Dis. PG-PDU-D-03220			Scala 1:10.000

Rif. Der. per Porto Empedocle DN 300 (12"), DP 24 bar PUNTI DI CAMPIONAMENTO TERRE E ROCCE DA SCAVO





Rif. SA: comm. 023113-105 / Dis.LB-D-83220



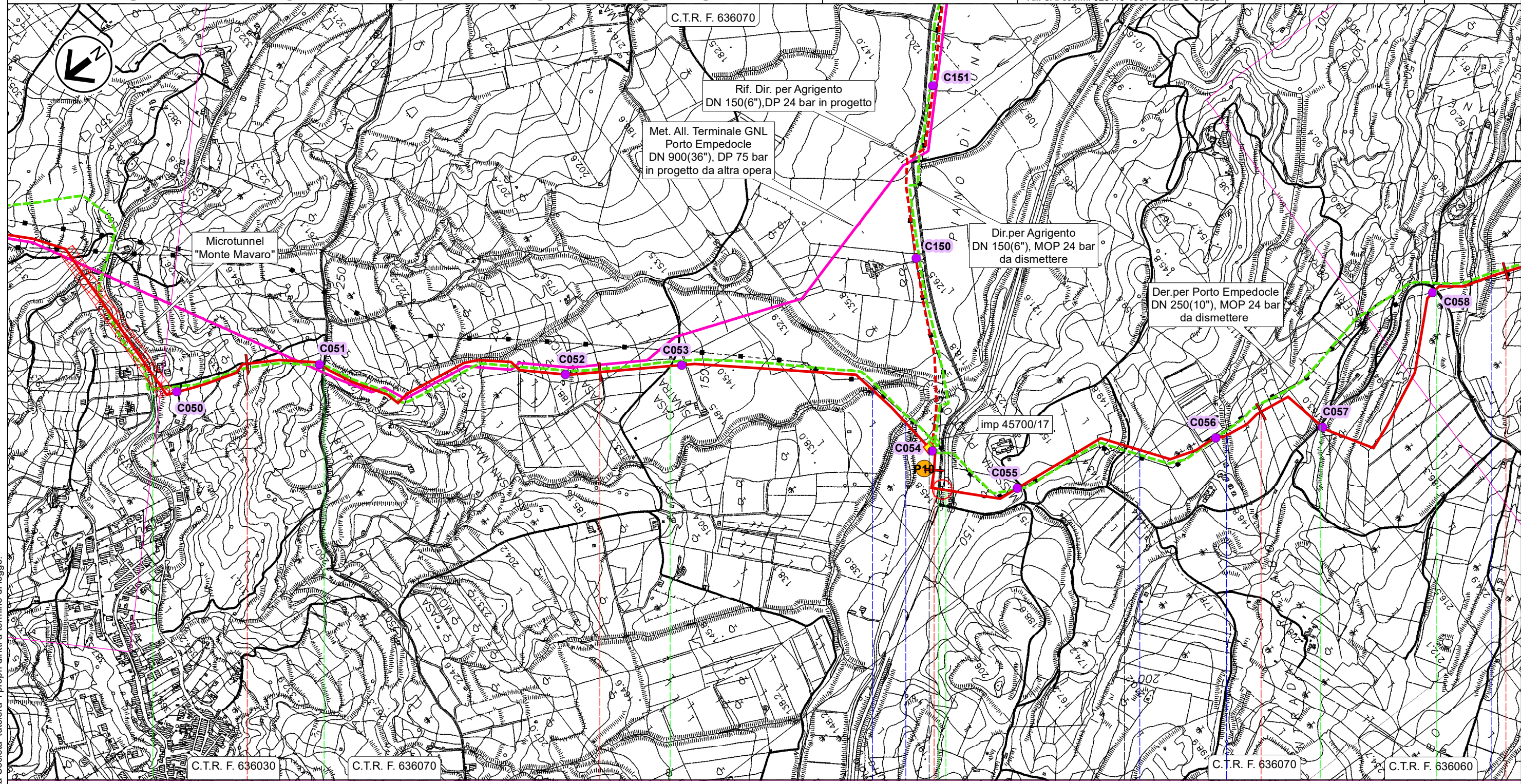
Il presente disegno e' di proprieta' aziendale - La Societa' tutelera' i propri diritti a termine di legge.

24	25	26	27
Raffadali Joppolo Giancaxio	Raffadali	AGRIGENTO	Agrigento
PIL n.7 km 25,980			
Regia Trazzera Raffadali Girgenti		Svincolo SS N.118-SP N.18	SS N.118
(2° attr.)	Vallone Cacici (3° attr.)	Vallone Mendolazza	Vallone San Lorenzo
		SP N.77	Str.vic.

RIFACIMENTO DERIVAZIONE PER PORTO EMPEDOCLE DN 300(12"), DP 24 bar ed opere connesse

0	Lug. 2022	Emissione per Permessi	Gioacchini C.	Santi G.	Mattei F.	Foglio 10 di 31
INDICE	DATA	REVISIONI	ELABORATO	VERIFICATO	APPROVATO	
 			Comm. NQ/R20133		Tav: 8	
			Dis. PG-PDU-D-03220		Scala 1:10.000	

Rif. Der. per Porto Empedocle DN 300 (12"), DP 24 bar PUNTI DI CAMPIONAMENTO TERRE E ROCCE DA SCAVO










28 29 30 31 32

Agrigento Porto Empedocle

AGRIGENTO



PIDI n.8 km 29,940

-  SP N.02-B
-  Str.vic.
-  Str.vic.
-  SPR N.24
-  Str.com.
-  Str.com.
-  Str.com.

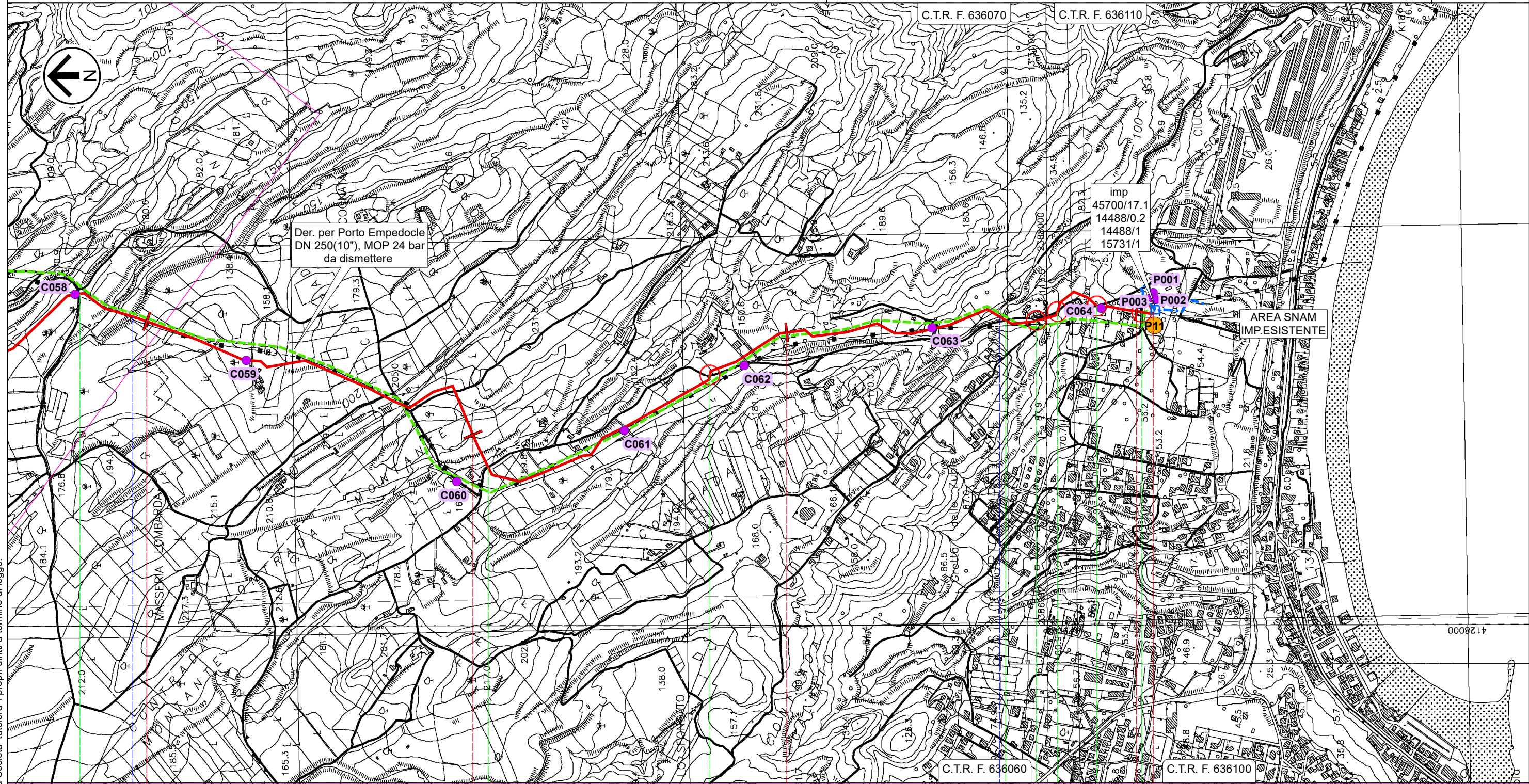
-  Vallone Sinatra
-  Torrente Salsetto
-  Fosso
-  Fosso
-  Vallone Napatitano

Il presente disegno e' di proprieta' aziendale - La Societa' tutelera' i propri diritti a termine di legge.

RIFACIMENTO DERIVAZIONE PER PORTO EMPEDOCLE DN 300(12"), DP 24 bar ed opere connesse









0	Lug. 2022	Emissione per Permessi	Gioacchini C.	Santi G.	Mattei F.	Foglio 11 di 31
INDICE	DATA	REVISIONI	ELABORATO	VERIFICATO	APPROVATO	
 			Comm. NQ/R20133		Tav: 9	
			Dis. PG-PDU-D-03220		Scala 1:10.000	

Rif. Der. per Porto Empedocle DN 300 (12"), DP 24 bar PUNTI DI CAMPIONAMENTO TERRE E ROCCE DA SCAVO





32 33 34 35,050

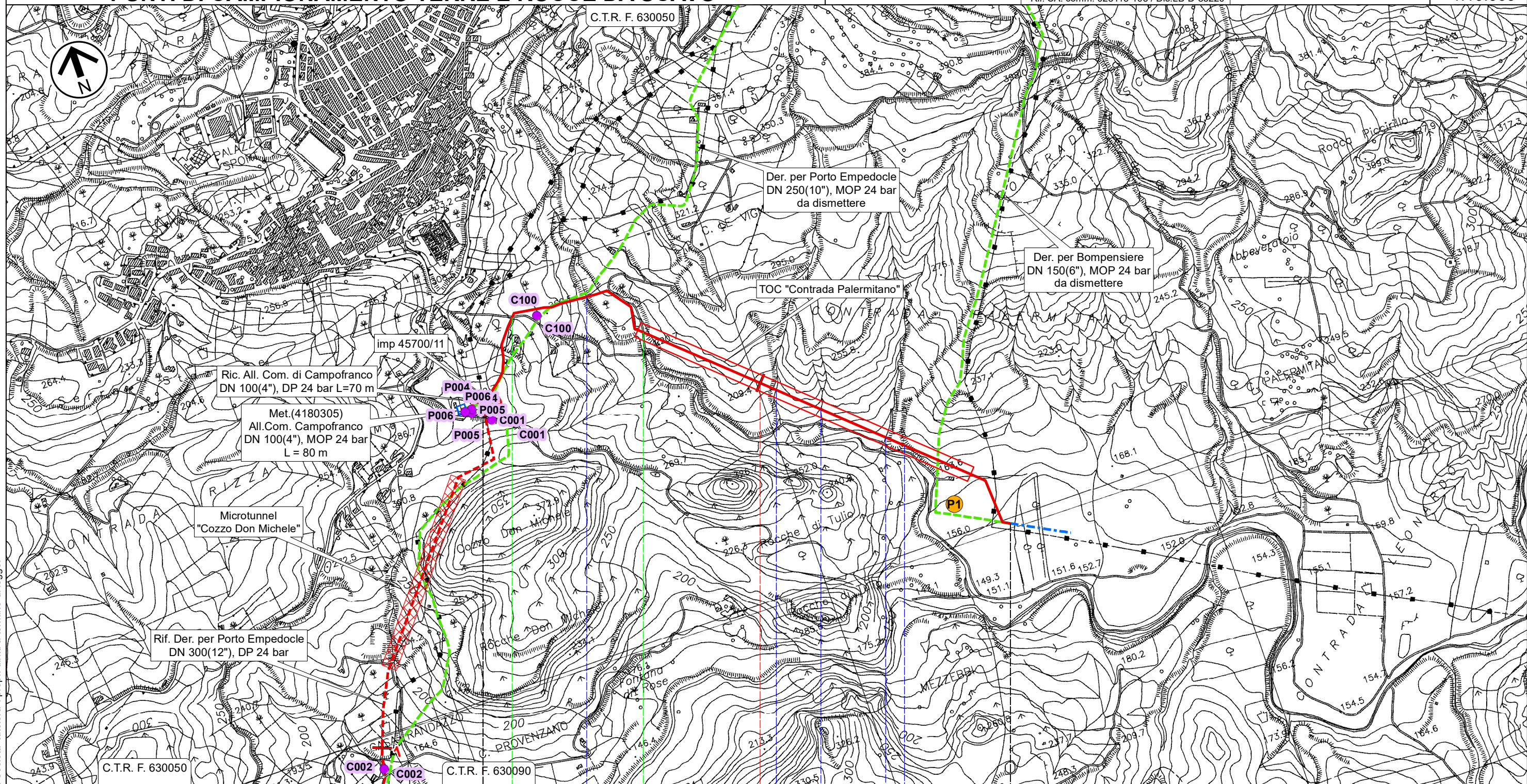
Porto Empedocle
AGRIGENTO

-  Str.com.
-  Str.com.
-  Str.com.
-  Str.com.
-  Str.vic.
-  Str.com.
-  Vallone Napatitano
-  Torrente Re (o Vallone di Giro)

RIFACIMENTO DERIVAZIONE PER PORTO EMPEDOCLE DN 300(12"), DP 24 bar ed opere connesse

Ric. All. Comune di Bompensiere DN 150(6"), DP 24 bar
PUNTI DI CAMPIONAMENTO TERRE E ROCCE DA SCAVO

0	Lug. 2022	Emissione per Permessi	Gioacchini C.	Santi G.	Mattei F.	Foglio 12 di 31
INDICE	DATA	REVISIONI	ELABORATO	VERIFICATO	APPROVATO	
 			Comm. NQ/R20133		Tav: 10	
			Dis. PG-PDU-D-03220		Scala 1:10.000	










0 1 1,770

Campofranco

CALTANISSETTA

PIDI n.1 km 0,000

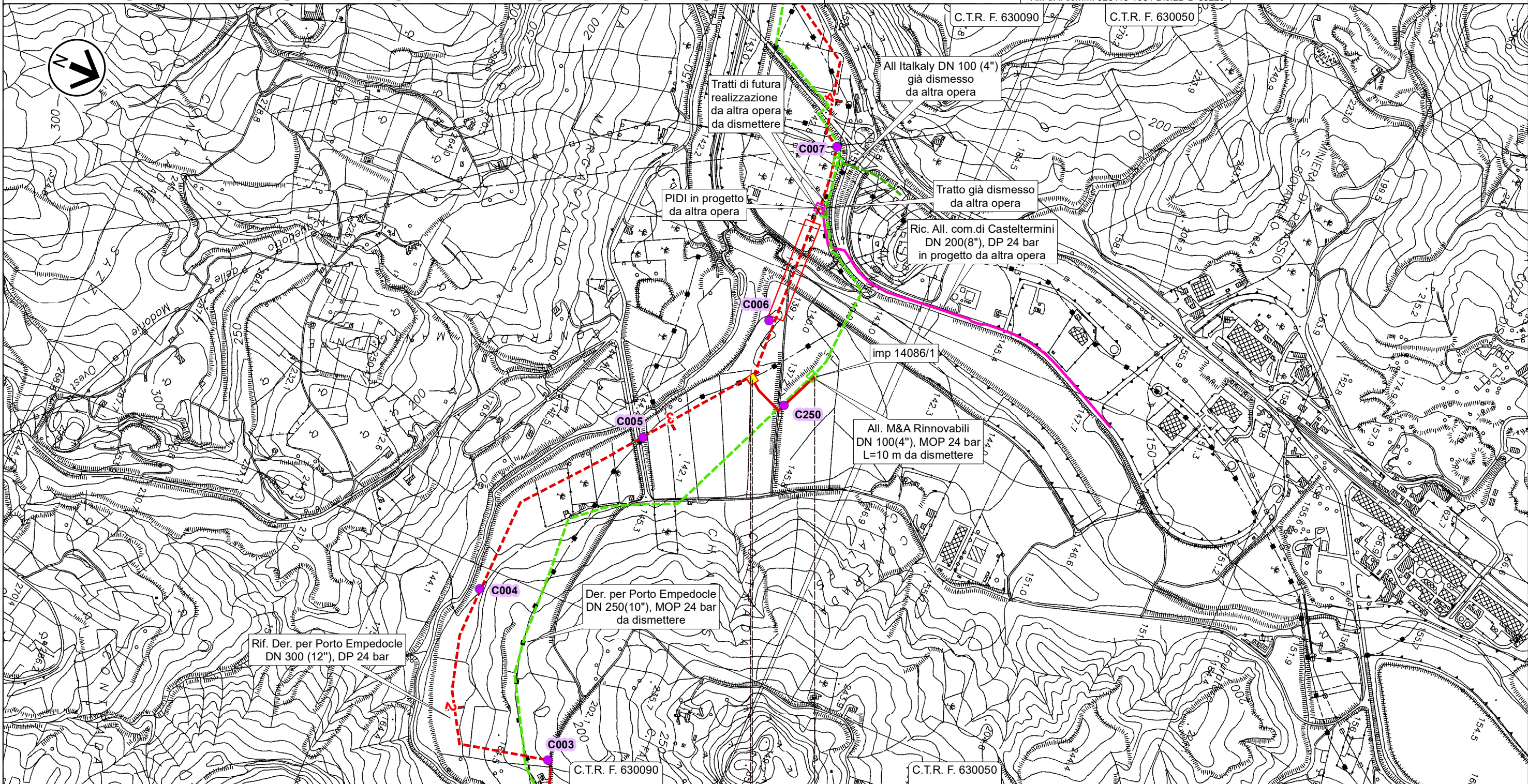
-  Str.com.
-  Strada sterrata
-  Torrente San Giuseppe
-  Fosso
-  Fosso
-  Fosso
-  Fosso

RIFACIMENTO DERIVAZIONE PER PORTO EMPEDOCLE DN 300(12"), DP 24 bar ed opere connesse

0	Lug. 2022	Emissione per Permessi	Gioacchini C.	Santi G.	Mattei F.	Foglio 13 di 31
INDICE	DATA	REVISIONI	ELABORATO	VERIFICATO	APPROVATO	
Rif. All. M&A Rinnovabili DN 100(4"), DP 24 bar			Comm. NQ/R20133			Tav: 11
PUNTI DI CAMPIONAMENTO TERRE E ROCCE DA SCAVO			Dis. PG-PDU-D-03220			Scala 1:10.000



Rif. SA: comm. 023113-105 / Dis.LB-D-83220



0 0,245

Campofranco
CALTANISSETTA

► PIDA n.1A km 0,010

Il presente disegno e' di proprieta' aziendale - La Societa' tutelera' i propri diritti a termine di legge.

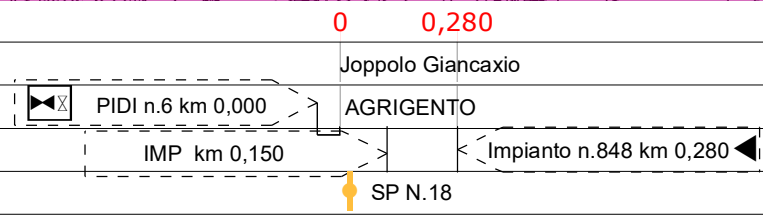
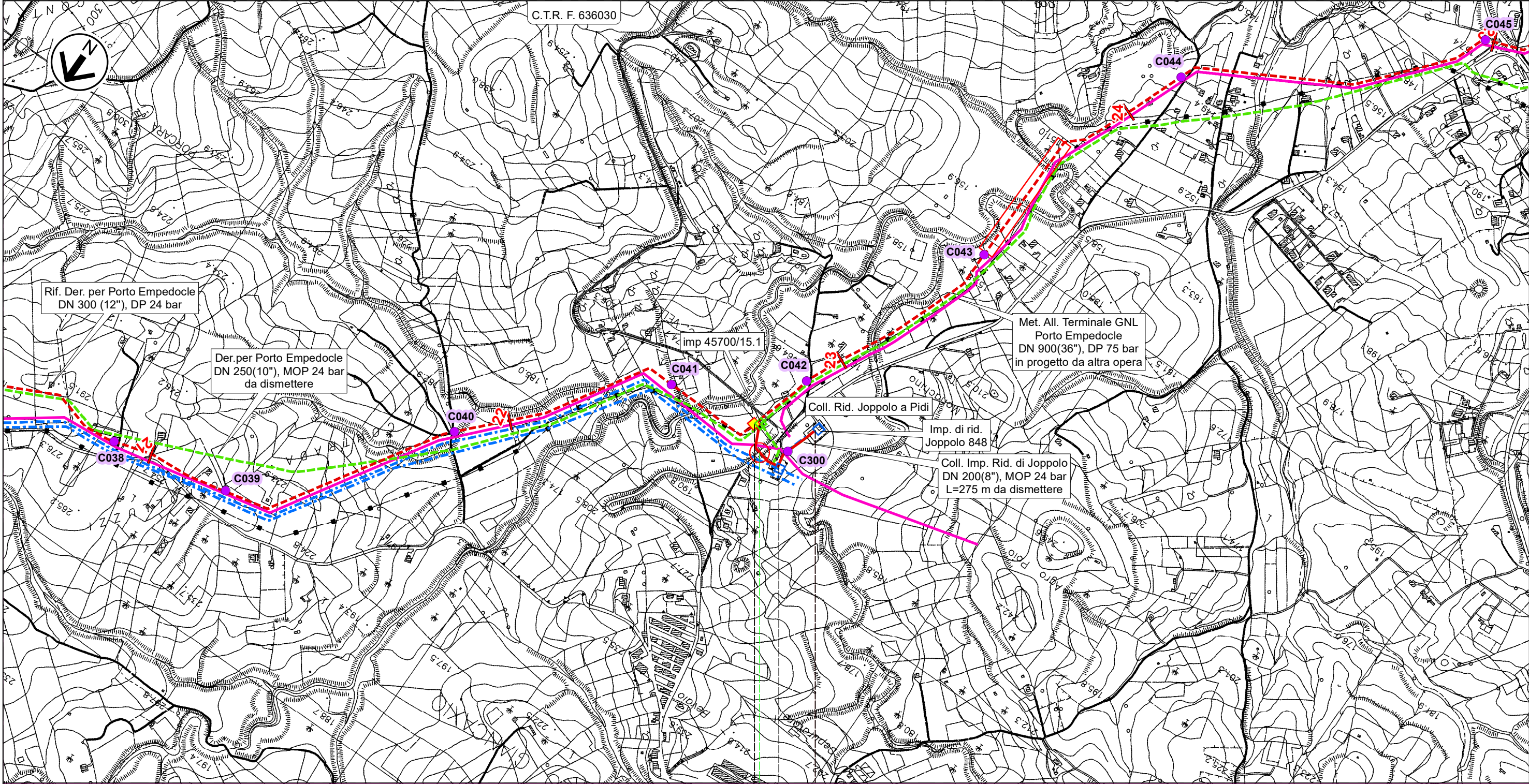
RIFACIMENTO DERIVAZIONE PER PORTO EMPEDOCLE DN 300(12"), DP 24 bar ed opere connesse

0	Lug. 2022	Emissione per Permessi	Gioacchini C.	Santi G.	Mattei F.	Foglio 14 di 31
INDICE	DATA	REVISIONI	ELABORATO	VERIFICATO	APPROVATO	
			Comm. NQ/R20133			Tav: 12
			Dis. PG-PDU-D-03220			Scala 1:10.000

Rif. Col. Rid. Joppolo a PIDI Porto Empedocle DN 300 (12"), DP 24 bar
PUNTI DI CAMPIONAMENTO TERRE E ROCCE DA SCAVO



Rif. SA: comm. 023113-105 / Dis.LB-D-83220





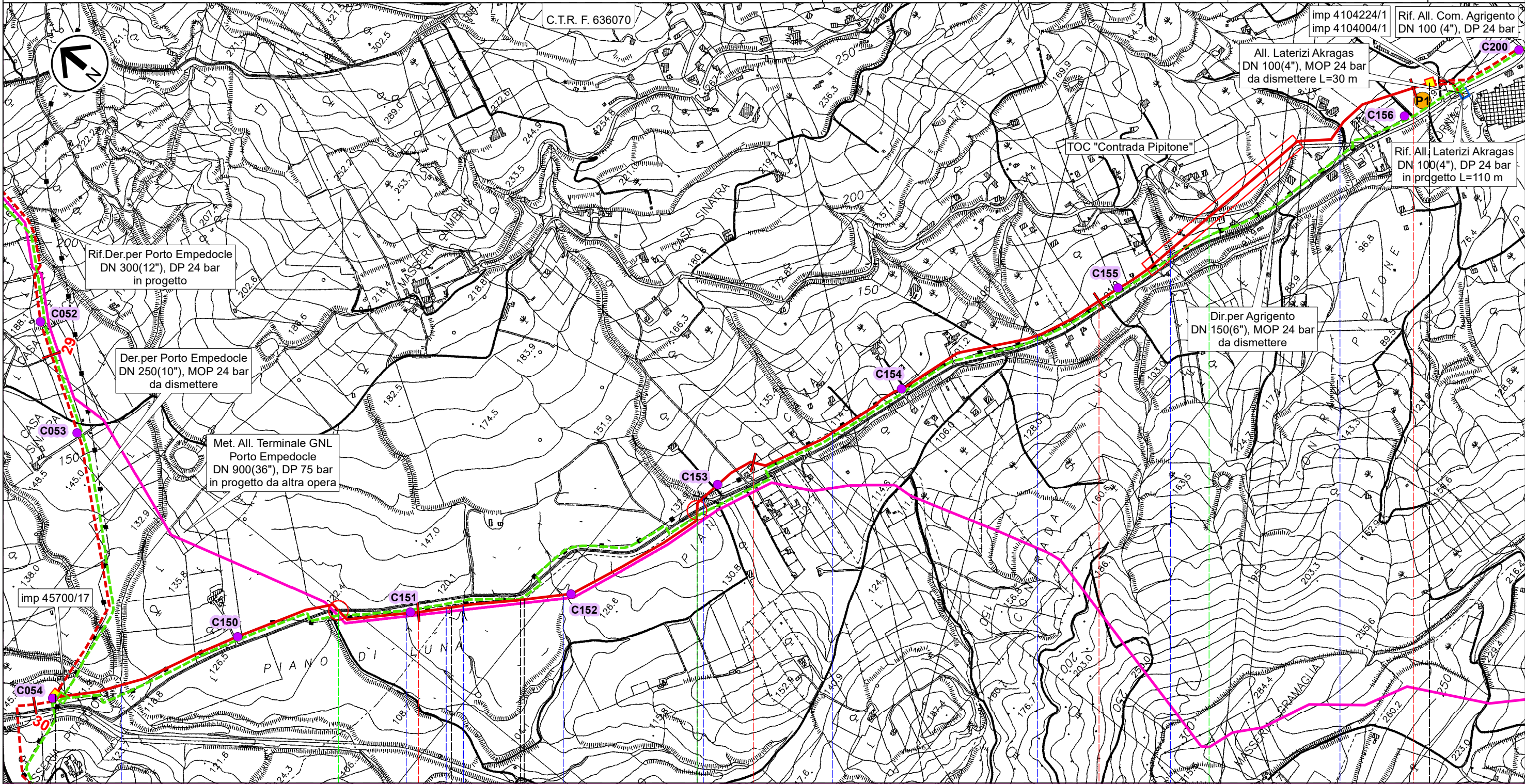
Il presente disegno e' di proprieta' aziendale - La Societa' tutelera' i propri diritti a termine di legge.

RIFACIMENTO DERIVAZIONE PER PORTO EMPEDOCLE DN 300(12"), DP 24 bar ed opere connesse

Rif. Dir. per Agrigento DN 150(6"), DP 24 bar
Rif. All. Laterizi Akragas DN 100(4"), DP 24 bar

PUNTI DI CAMPIONAMENTO TERRE E ROCCE DA SCAVO

0	Lug. 2022	Emissione per Permessi	Gioacchini C.	Santi G.	Mattei F.	Foglio 15 di 31
INDICE	DATA	REVISIONI	ELABORATO	VERIFICATO	APPROVATO	
 			Comm. NQ/R20133		Tav: 13	
Rif. SA: comm. 023113-105 / Dis.LB-D-83220			Dis. PG-PDU-D-03220		Scala 1:10.000	





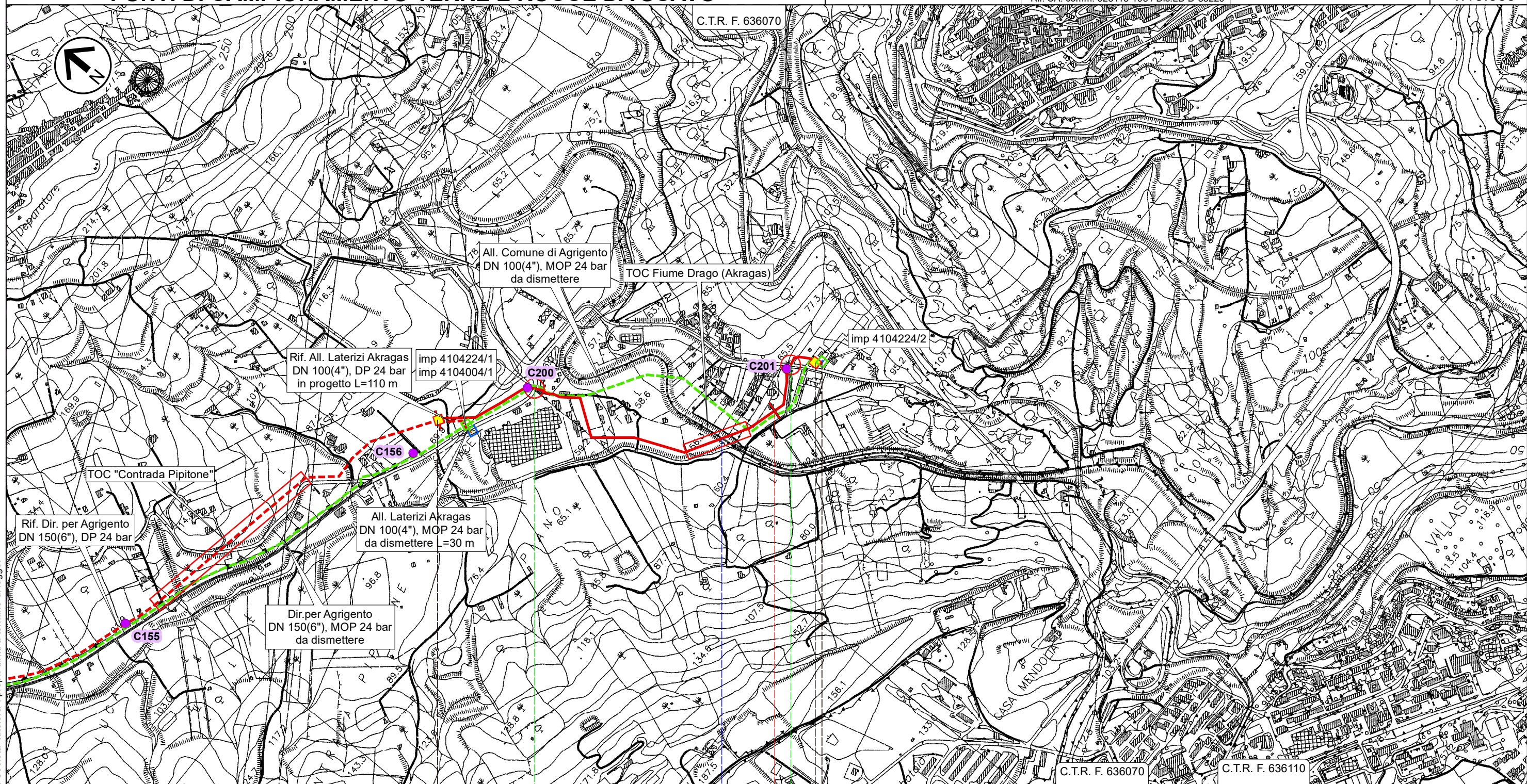
0	1	2	3	4,045
Agrigento	Porto Empedocle	Agrigento	Porto Empedocle	Agrigento
AGRIGENTO				
PIDI n.8 km 0,000		PIL n.1B km 4,045		
	SPR N.24	SPR N.24	SP N.02-A	
Torrente Salsetto	Fosso	Fosso	Fosso	Fosso

Il presente disegno e' di proprieta' aziendale - La Societa' tutelera' i propri diritti a termine di legge.

RIFACIMENTO DERIVAZIONE PER PORTO EMPEDOCLE DN 300(12"), DP 24 bar ed opere connesse

Rif.All.Com. Agrigento DN 100 (4"), DP 24 bar
PUNTI DI CAMPIONAMENTO TERRE E ROCCE DA SCAVO

0	Lug. 2022	Emissione per Permessi	Gioacchini C.	Santi G.	Mattei F.	Foglio 16 di 31
INDICE	DATA	REVISIONI	ELABORATO	VERIFICATO	APPROVATO	
 			Comm. NQ/R20133		Tav: 14	
			Dis. PG-PDU-D-03220		Scala 1:10.000	



0 1 1,240

Agrigento

AGRIGENTO

◀ PIL n.1B km 0,000

▶ PIDA n.2B km 1,215



SP N.02-A

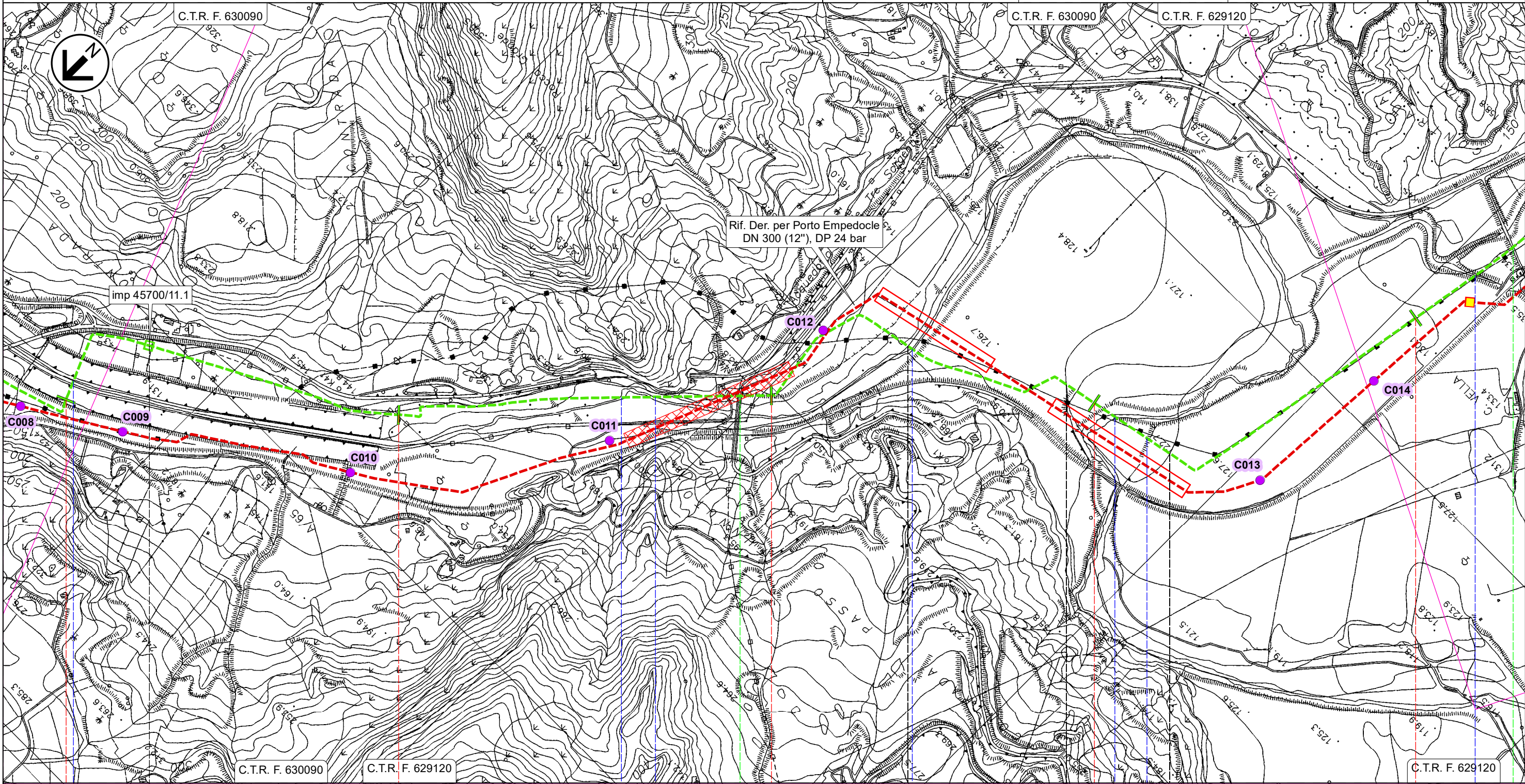
SP N.01-B

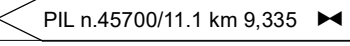









Fiume Drago (Fiume Akragas)

RIFACIMENTO DERIVAZIONE PER PORTO EMPEDOCLE DN 300(12"), DP 24 bar ed opere connesse

Der. per Porto Empedocle DN 250 (10"), MOP 24 bar
PUNTI DI CAMPIONAMENTO TERRE E ROCCE DA SCAVO

0	Lug. 2022	Emissione per Permessi	Gioacchini C.	Santi G.	Mattei F.	Foglio 19 di 31
INDICE	DATA	REVISIONI	ELABORATO	VERIFICATO	APPROVATO	
 			Comm. NQ/R20133			Tav: 3A
			Rif. SA: comm. 023113-105 / Dis.LB-D-83220			Dis. PG-PDU-D-03220





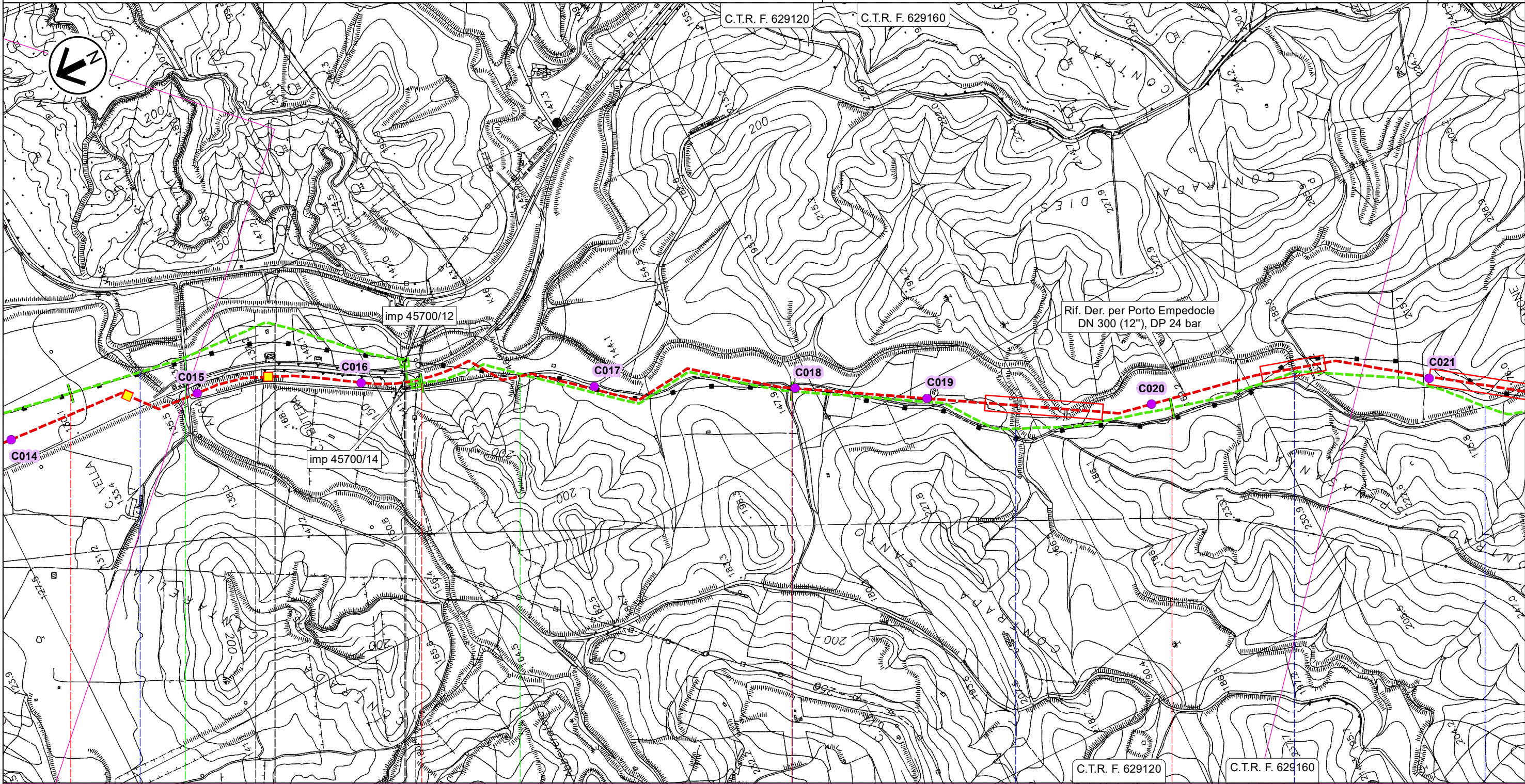
9	10	11	12	13
Casteltermini	Campofranco	Casteltermini	Campofranco	Aragona
AGRIGENTO	CALTANISSETTA	AGRIGENTO	CALTANISSETTA	AGRIGENTO
 PIL n.45700/11.1 km 9,335				
 SP N.21				
 Fiume Platani  Fiume Platani  Fiume Platani  Fiume Platani  Fiume Platani  Vallone Cantarella  Vallone del Salto				
 SPC N.41				

Il presente disegno e' di proprieta' aziendale - La Societa' tutelera' i propri diritti a termine di legge.











RIFACIMENTO DERIVAZIONE PER PORTO EMPEDOCLE DN 300(12"), DP 24 bar ed opere connesse

Der. per Porto Empedocle DN 250 (10"), MOP 24 bar
PUNTI DI CAMPIONAMENTO TERRE E ROCCE DA SCAVO

0	Lug. 2022	Emissione per Permessi	Gioacchini C.	Santi G.	Mattei F.	Foglio 20 di 31
INDICE	DATA	REVISIONI	ELABORATO	VERIFICATO	APPROVATO	
 			Comm. NQ/R20133		Tav: 4A	
Rif. SA: comm. 023113-105 / Dis.LB-D-83220			Dis. PG-PDU-D-03220		Scala 1:10.000	





Il presente disegno e' di proprieta' aziendale - La Societa' tutelera' i propri diritti a termine di legge.

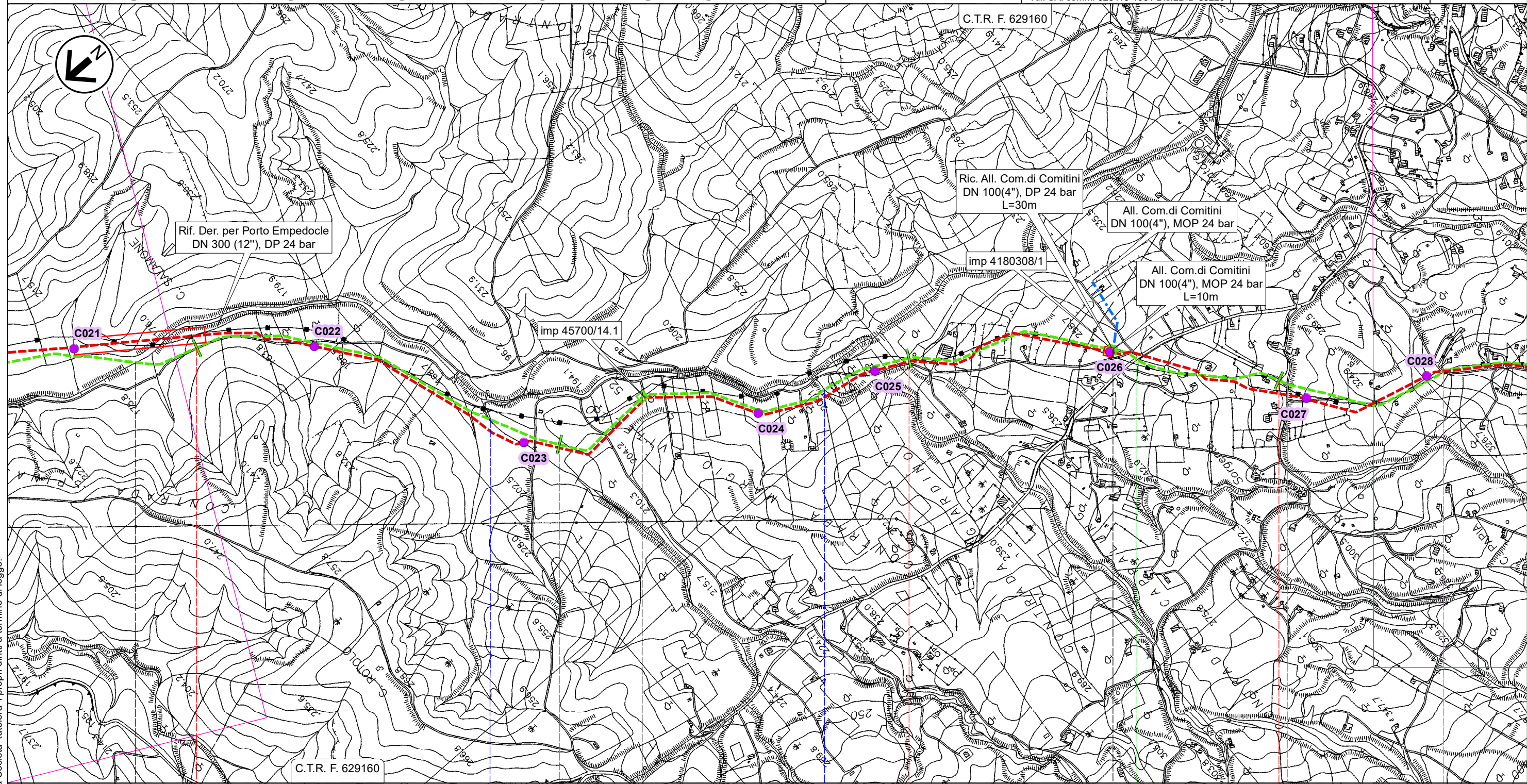
13	14	15	16
Aragona	Campofranco	Aragona	
AGRIGENTO	CALTANISSETTA	AGRIGENTO	
 PIL n.45700/12 km 13,910		 PIL n.45700/14 km 13,985	
 SPC N.41		 Strada sterrata	
 Vallone del Salto		 Fosso	
 FS Palermo-Agrigento-Porto Empedocle		 Vallone Portavò	
		 Vallone Portavò Aragona	
		 Vallone Aragona	

RIFACIMENTO DERIVAZIONE PER PORTO EMPEDOCLE DN 300(12"), DP 24 bar ed opere connesse

Der. per Porto Empedocle DN 250 (10"), MOP 24 bar
All. Com. di Comitini DN 100 (4"), MOP 24 bar

PUNTI DI CAMPIONAMENTO TERRE E ROCCE DA SCAVO

0	Lug. 2022	Emissione per Permessi	Gioacchini C.	Santi G.	Mattei F.	Foglio 21 di 31
INDICE	DATA	REVISIONI	ELABORATO	VERIFICATO	APPROVATO	
 			Comm. NQ/R20133		Tav: 5A	
Rif. SA: comm. 023113-105 / Dis.LB-D-83220			Dis. PG-PDU-D-03220		Scala 1:10.000	



17

18

19

20

Aragona

AGRIGENTO

▶ PIL n.45700/14.1 km 18,275

⚡ PIDS n.4180308/1 km 19,550

SPNC N.11

Str. vic.

Str. vic.

Vallone Aragona

Vallone Ferrera



Vallone Campanella

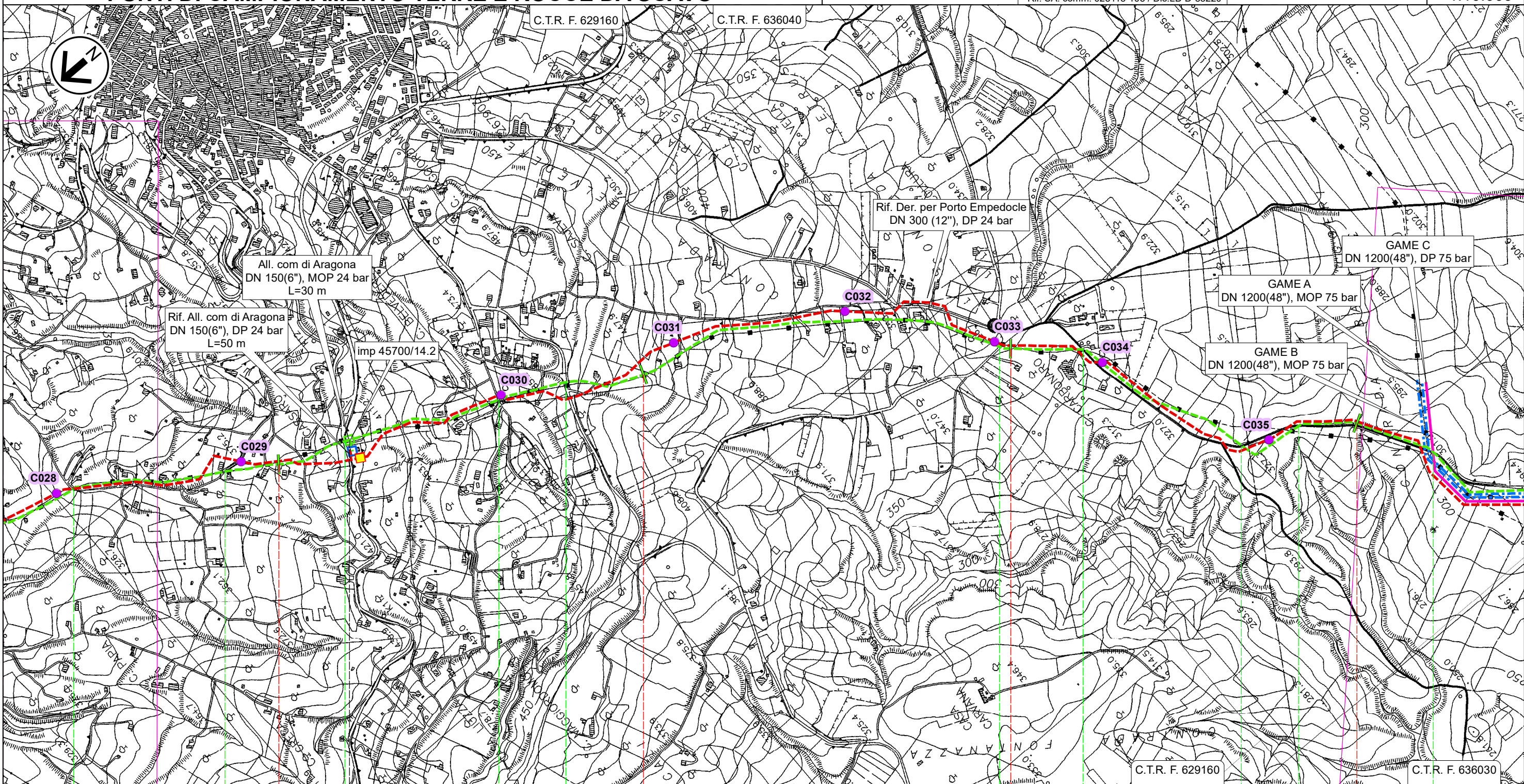
Il presente disegno e' di proprieta' aziendale - La Societa' tutelera' i propri diritti a termine di legge.

RIFACIMENTO DERIVAZIONE PER PORTO EMPEDOCLE DN 300(12"), DP 24 bar ed opere connesse

Der. per Porto Empedocle DN 250 (10"), MOP 24 bar
All. Com. di Aragona DN 150 (6"), MOP 24 bar

PUNTI DI CAMPIONAMENTO TERRE E ROCCE DA SCAVO

0	Lug. 2022	Emissione per Permessi	Gioacchini C.	Santi G.	Mattei F.	Foglio 22 di 31
INDICE	DATA	REVISIONI	ELABORATO	VERIFICATO	APPROVATO	
 			Comm. NQ/R20133		Tav: 6A	
			Dis. PG-PDU-D-03220		Scala 1:10.000	
Rif. SA: comm. 023113-105 / Dis.LB-D-83220						



21

22

23

24

Aragona
AGRIGENTO

PIDS n.45700/14.2 km 21,200

Str. vic.

Str. vic.

SP N.17-C

Str. vic.

Str. vic.

Str. vic.

SPNC N.22

SPNC N.22



SPNC N.22

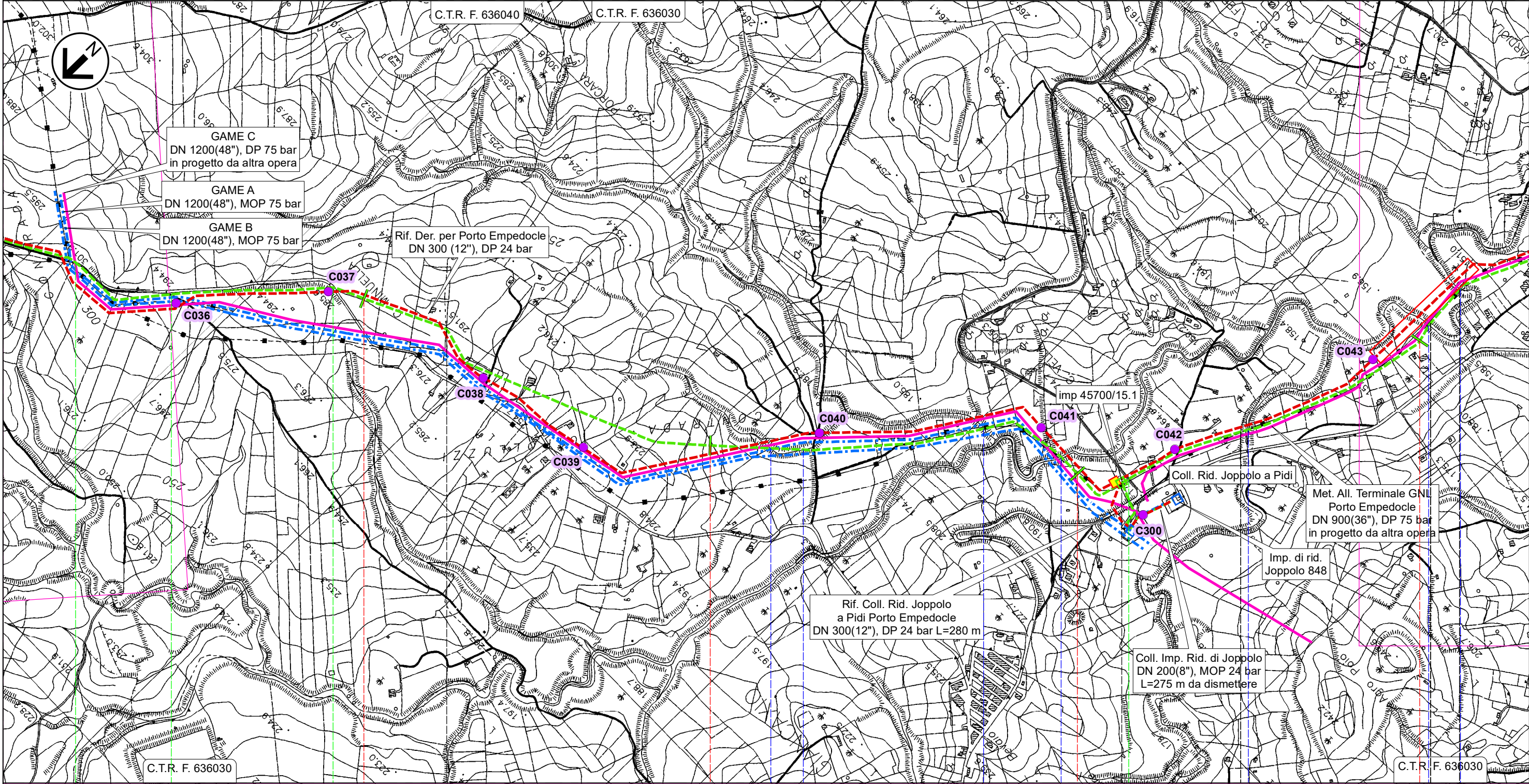
SPNC N.22

RIFACIMENTO DERIVAZIONE PER PORTO EMPEDOCLE DN 300(12"), DP 24 bar ed opere connesse

Der. per Porto Empedocle DN 250 (10"), MOP 24 bar
Coll. Imp. Riduzione di Joppolo DN 200 (8"), MOP 24 bar

PUNTI DI CAMPIONAMENTO TERRE E ROCCE DA SCAVO

0	Lug. 2022	Emissione per Permessi	Gioacchini C.	Santi G.	Mattei F.	Foglio 23 di 31
INDICE	DATA	REVISIONI	ELABORATO	VERIFICATO	APPROVATO	
 			Comm. NQ/R20133		Tav: 7A	
Rif. SA: comm. 023113-105 / Dis.LB-D-83220			Dis. PG-PDU-D-03220		Scala 1:10.000	





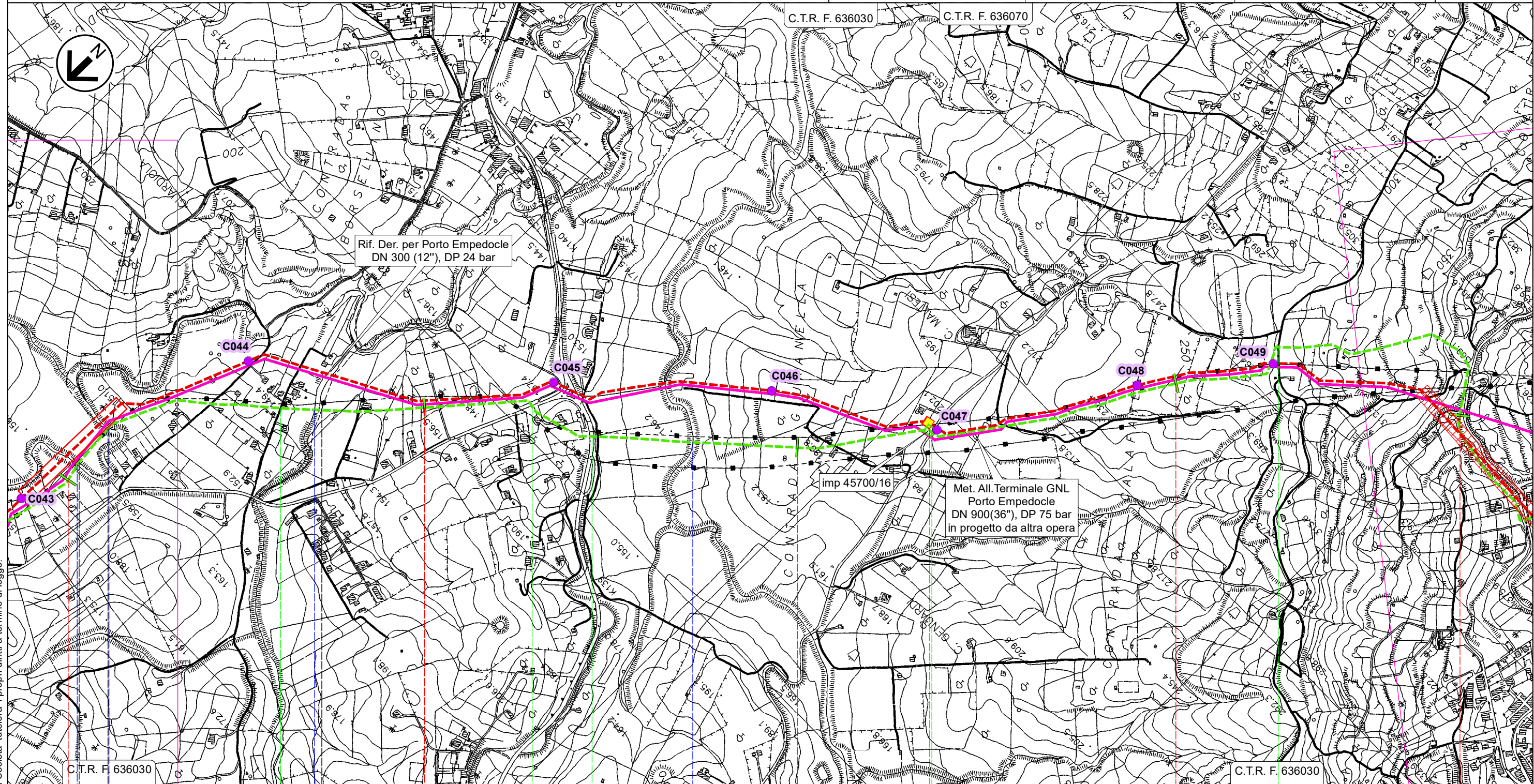
Aragona		Joppolo Giancaxio		Raffadali		Joppolo Giancaxio	Raffadali
AGRIGENTO							
				 PIDI n.45700/15.1 km 27,145			
 SPNC N.22	 Str.com.	 SPNC N.22					 Str.com.
 Fosso Cipollazzi		 Fosso Cipollazzi	 Fosso Cipollazzi	 Vallone Vocali	 Vallone Cacici (1° attr.)	 (2° attr.)	 (3° attr.)

Il presente disegno e' di proprieta' aziendale - La Societa' tutelera' i propri diritti a termine di legge.


RIFACIMENTO DERIVAZIONE PER PORTO EMPEDOCLE DN 300(12"), DP 24 bar ed opere connesse

Der. per Porto Empedocle DN 250 (10"), MOP 24 bar
PUNTI DI CAMPIONAMENTO TERRE E ROCCE DA SCAVO



0	Lug. 2022	Emissione per Permessi	Gioacchini C.	Santi G.	Mattei F.	Foglio 24 di 31
INDICE	DATA	REVISIONI	ELABORATO	VERIFICATO	APPROVATO	
 			Comm. NQ/R20133		Tav: 8A	
			Dis. PG-PDU-D-03220		Scala 1:10.000	



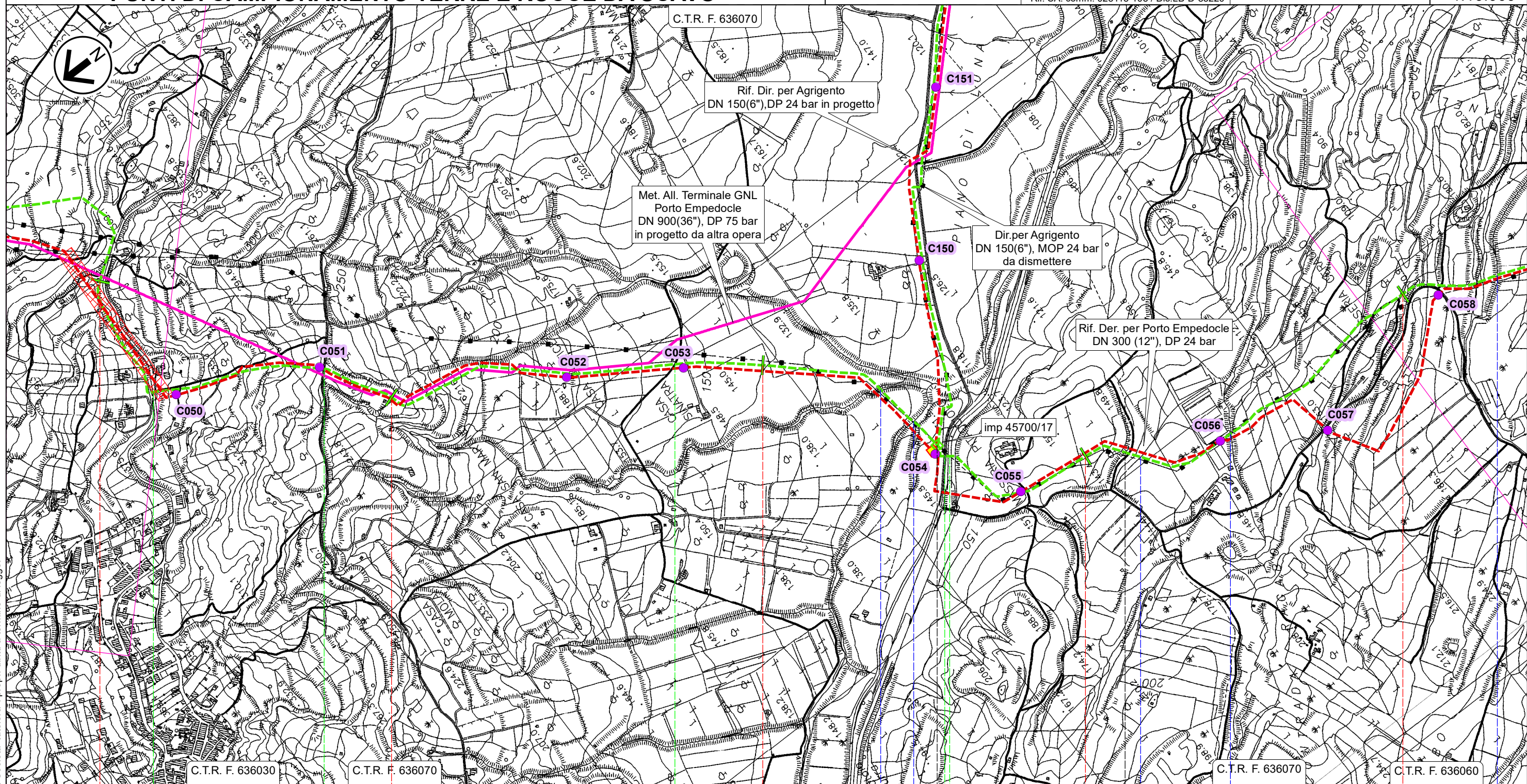
Il presente disegno e' di proprieta' aziendale - La Societa' tutelera' i propri diritti a termine di legge.

28	29	30	31	32
Raffadali	Joppolo Giancaxio	Raffadali	Agrigento	
AGRIGENTO 				
(2° attr.)	Vallone Cacici (3° attr.)	Regia Trazzera Raffadali Girgenti	SP N.18	SS N.118
	Vallone Mendolazza		SP N.77	Str.vic.
	Vallone San Lorenzo			

RIFACIMENTO DERIVAZIONE PER PORTO EMPEDOCLE DN 300(12"), DP 24 bar ed opere connesse

0	Lug. 2022	Emissione per Permessi	Gioacchini C.	Santi G.	Mattei F.	Foglio 25 di 31
INDICE	DATA	REVISIONI	ELABORATO	VERIFICATO	APPROVATO	
 			Comm. NQ/R20133		Tav: 9A	
Rif. SA: comm. 023113-105 / Dis.LB-D-83220			Dis. PG-PDU-D-03220		Scala 1:10.000	

Der. per Porto Empedocle DN 250 (10"), MOP 24 bar PUNTI DI CAMPIONAMENTO TERRE E ROCCE DA SCAVO



32

33

34

35

36

Agrigento

Porto Empedocle

AGRIGENTO

▣ PIDI n.45700/17 km 34,530

SP N.02-B

Str.vic.

Str.vic.

SPR N.24 Str.com.

Vallone Sinatra

Torrente Salsetto

Fosso

Fosso

Vallone Napatitano

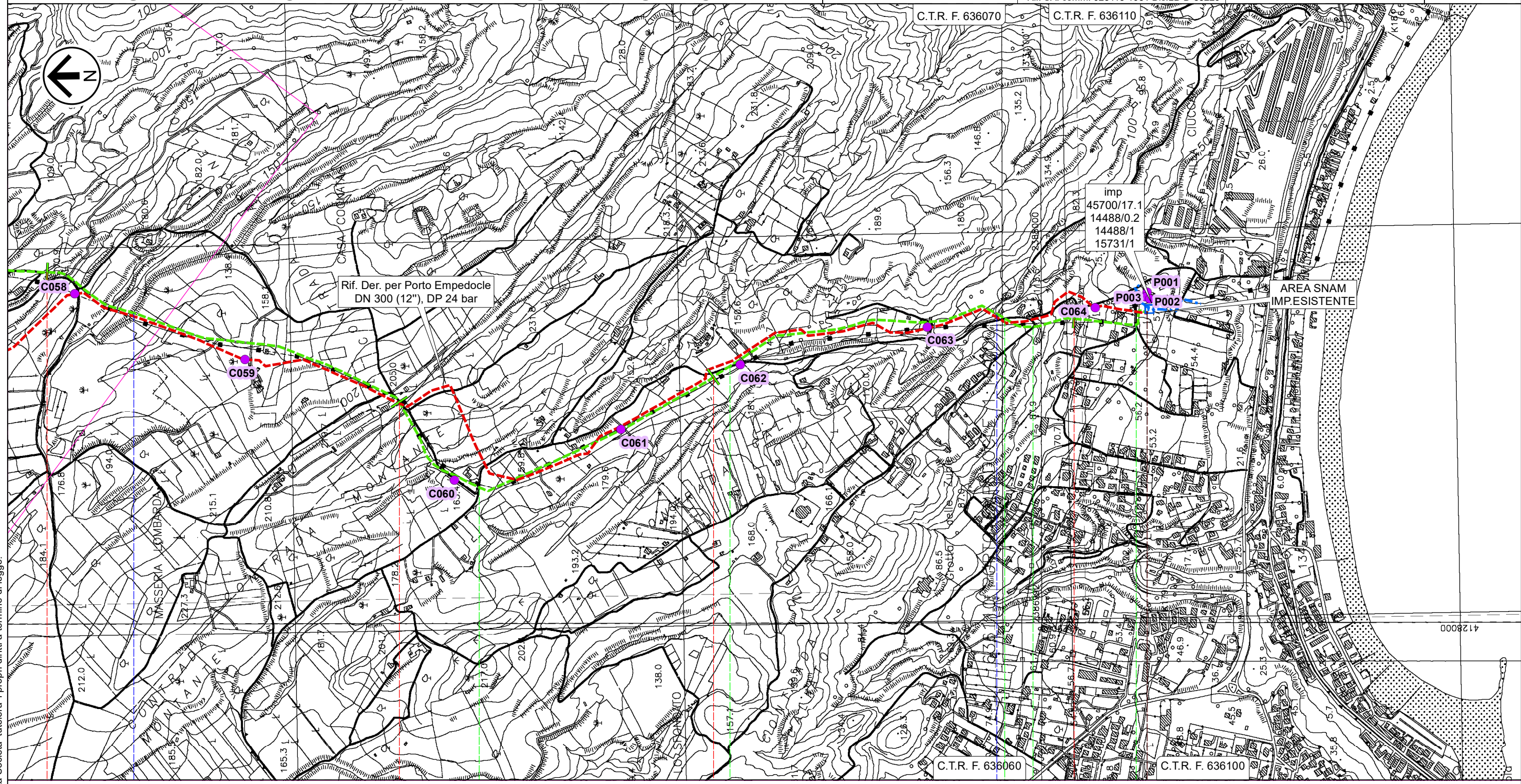
RIFACIMENTO DERIVAZIONE PER PORTO EMPEDOCLE DN 300(12"), DP 24 bar ed opere connesse

Der. per Porto Empedocle DN 250 (10"), MOP 24 bar
PUNTI DI CAMPIONAMENTO TERRE E ROCCE DA SCAVO

0	Lug. 2022	Emissione per Permessi	Gioacchini C.	Santi G.	Mattei F.	Foglio 26 di 31
INDICE	DATA	REVISIONI	ELABORATO	VERIFICATO	APPROVATO	
			Comm. NQ/R20133			Tav: 10A
			Dis. PG-PDU-D-03220			Scala 1:10.000



Rif. SA: comm. 023113-105 / Dis.LB-D-83220



36 37 38 39 39,230

Porto Empedocle Agrigento

AGRIGENTO



IMP n.45700/17.1 km 39,230

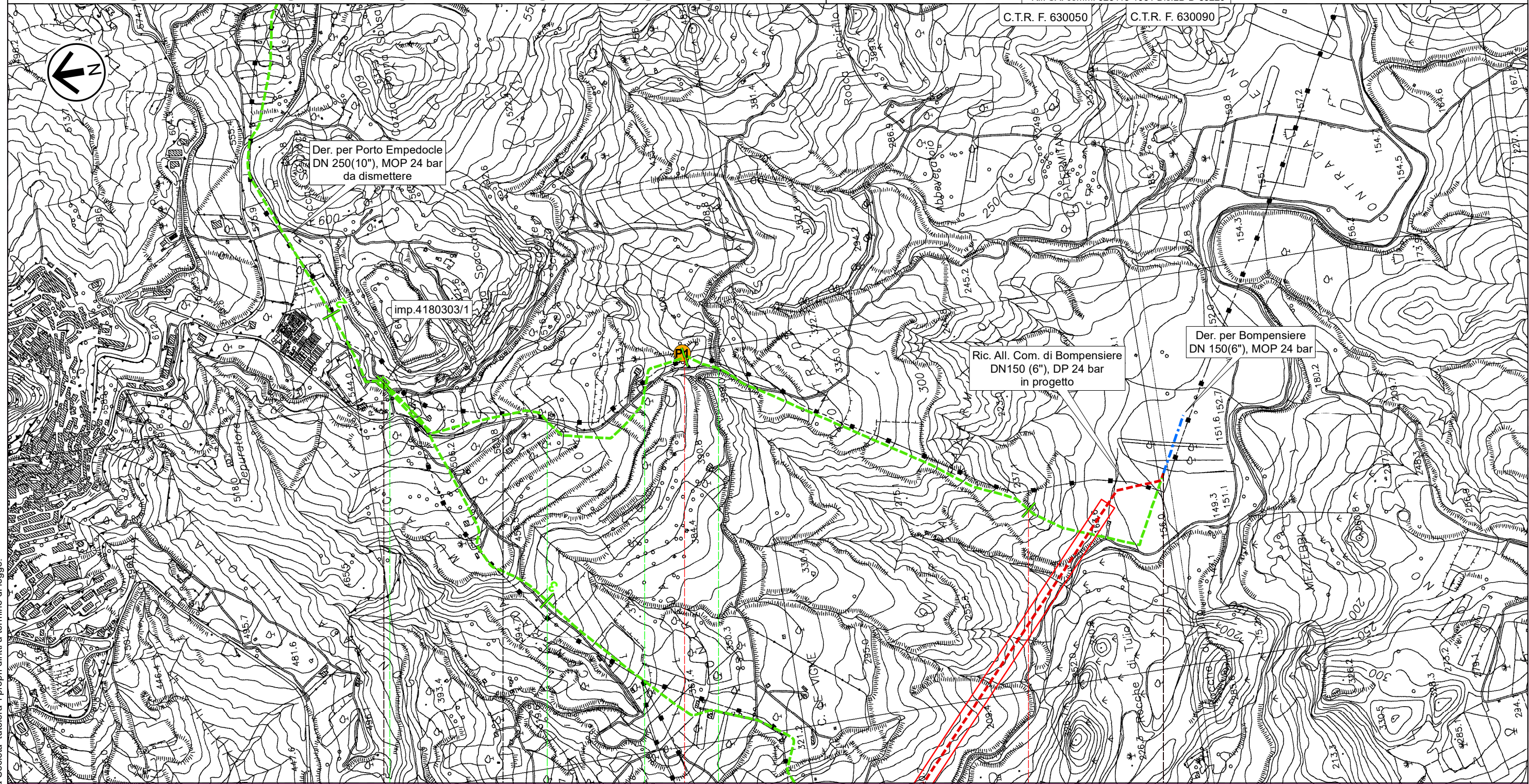
- Vallone Napatitano
- Str.com.
- Str.com.
- Torrente Re (o Vallone di Giro)
- Str.com.
- Str.vic.
- Str.com.

Il presente disegno e' di proprieta' aziendale - La Societa' tutelera' i propri diritti a termine di legge.

RIFACIMENTO DERIVAZIONE PER PORTO EMPEDOCLE DN 300(12"), DP 24 bar ed opere connesse

Der. per Bompensiere DN 150 (6"), MOP 24 bar
PUNTI DI CAMPIONAMENTO TERRE E ROCCE DA SCAVO


0	Lug. 2022	Emissione per Permessi	Gioacchini C.	Santi G.	Mattei F.	Foglio 27 di 31
INDICE	DATA	REVISIONI	ELABORATO	VERIFICATO	APPROVATO	
 			Comm. NQ/R20133		Tav: 11A	
			Dis. PG-PDU-D-03220		Scala 1:10.000	



0 1 2 2,510

Sutera Campofranco

CALTANISSETTA

 PIDS n.4180303/1 km 0,000

 Str.com.  Str.com.  Str.com.  Str.com.

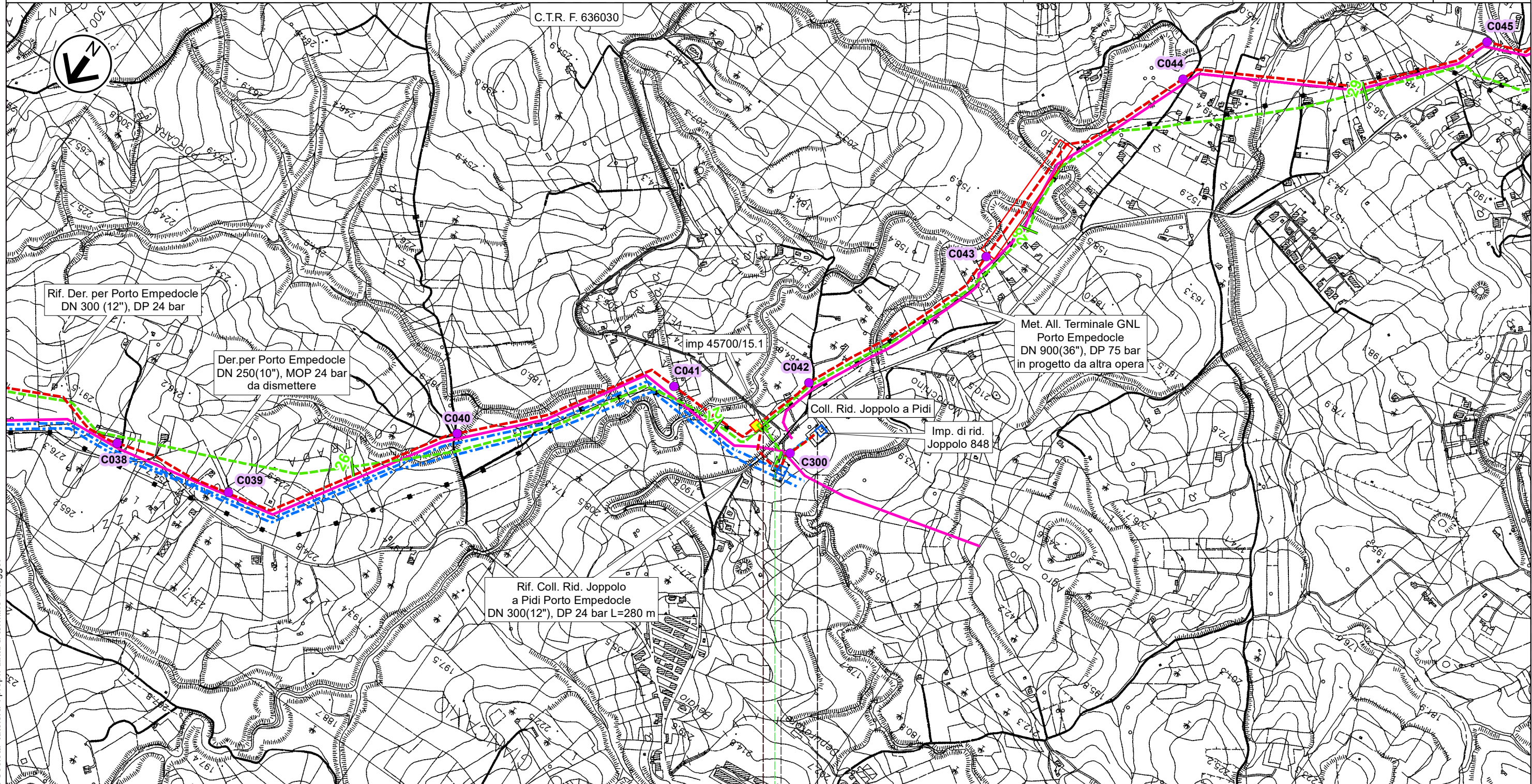
RIFACIMENTO DERIVAZIONE PER PORTO EMPEDOCLE DN 300(12"), DP 24 bar ed opere connesse

Coll. Imp. Riduzione di Joppolo DN 200 (8"), MOP 24 bar
PUNTI DI CAMPIONAMENTO TERRE E ROCCE DA SCAVO

0	Lug. 2022	Emissione per Permessi	Gioacchini C.	Santi G.	Mattei F.	Foglio 28 di 31
INDICE	DATA	REVISIONI	ELABORATO	VERIFICATO	APPROVATO	
			Comm. NQ/R20133			Tav: 12A
			Dis. PG-PDU-D-03220			Scala 1:10.000



Rif. SA: comm. 023113-105 / Dis.LB-D-83220



0 0,275

Joppolo Giancaxio

PIDI n.45700/15.1 km 0,000

AGRIGENTO

IMP. km 0,140



Impianto n.848 km 0,275

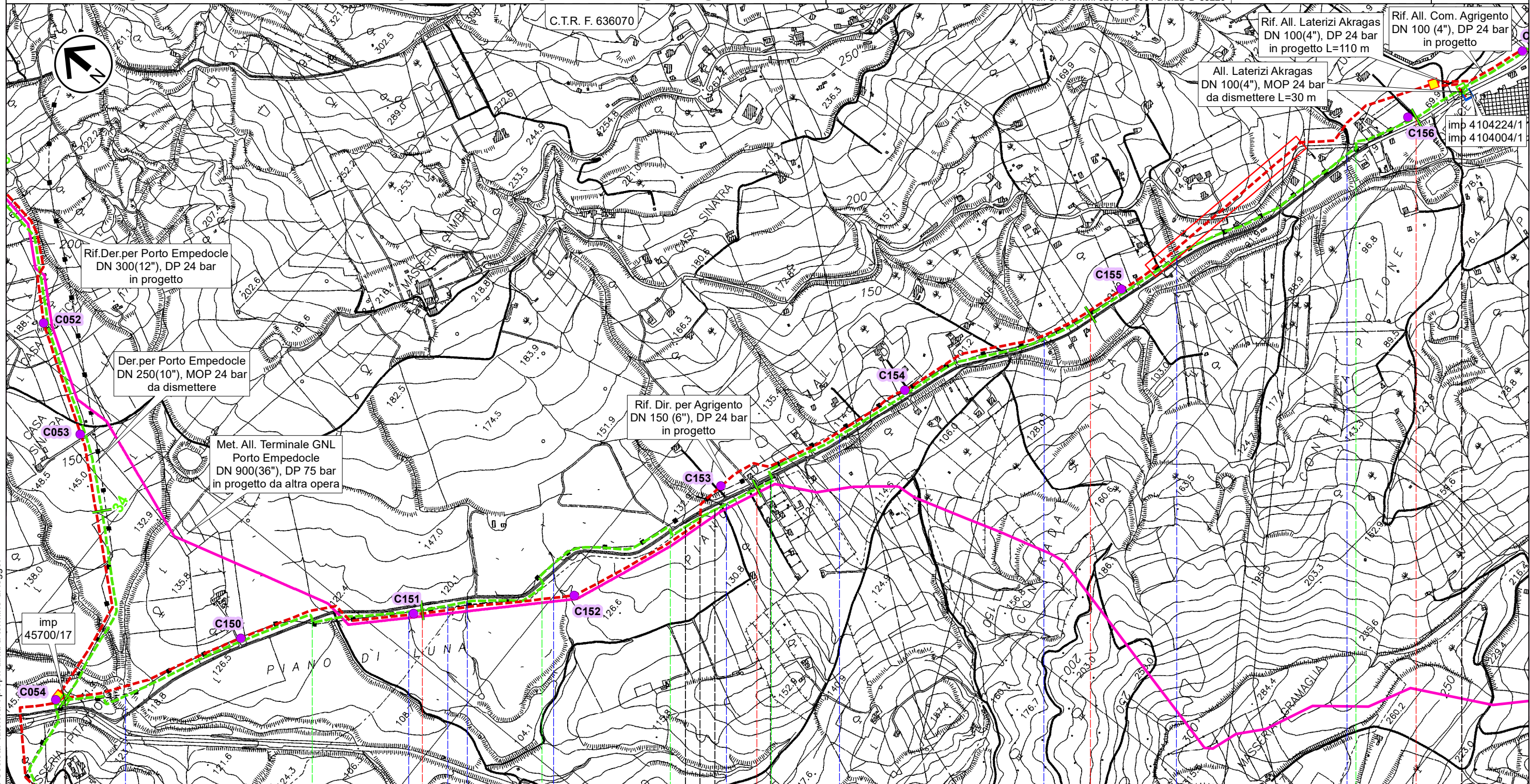
SP N.18

RIFACIMENTO DERIVAZIONE PER PORTO EMPEDOCLE DN 300(12"), DP 24 bar ed opere connesse

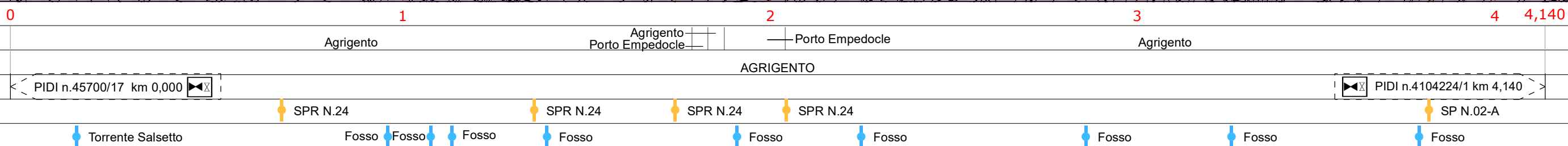
Dir. per Agrigento DN 150 (6"), MOP 24 bar
All. Laterizi Akragas DN 100 (4"), MOP 24 bar

PUNTI DI CAMPIONAMENTO TERRE E ROCCE DA SCAVO

0	Lug. 2022	Emissione per Permessi	Gioacchini C.	Santi G.	Mattei F.	Foglio 29 di 31
INDICE	DATA	REVISIONI	ELABORATO	VERIFICATO	APPROVATO	
 			Comm. NQ/R20133		Tav: 13A	
Rif. SA: comm. 023113-105 / Dis.LB-D-83220			Dis. PG-PDU-D-03220		Scala 1:10.000	





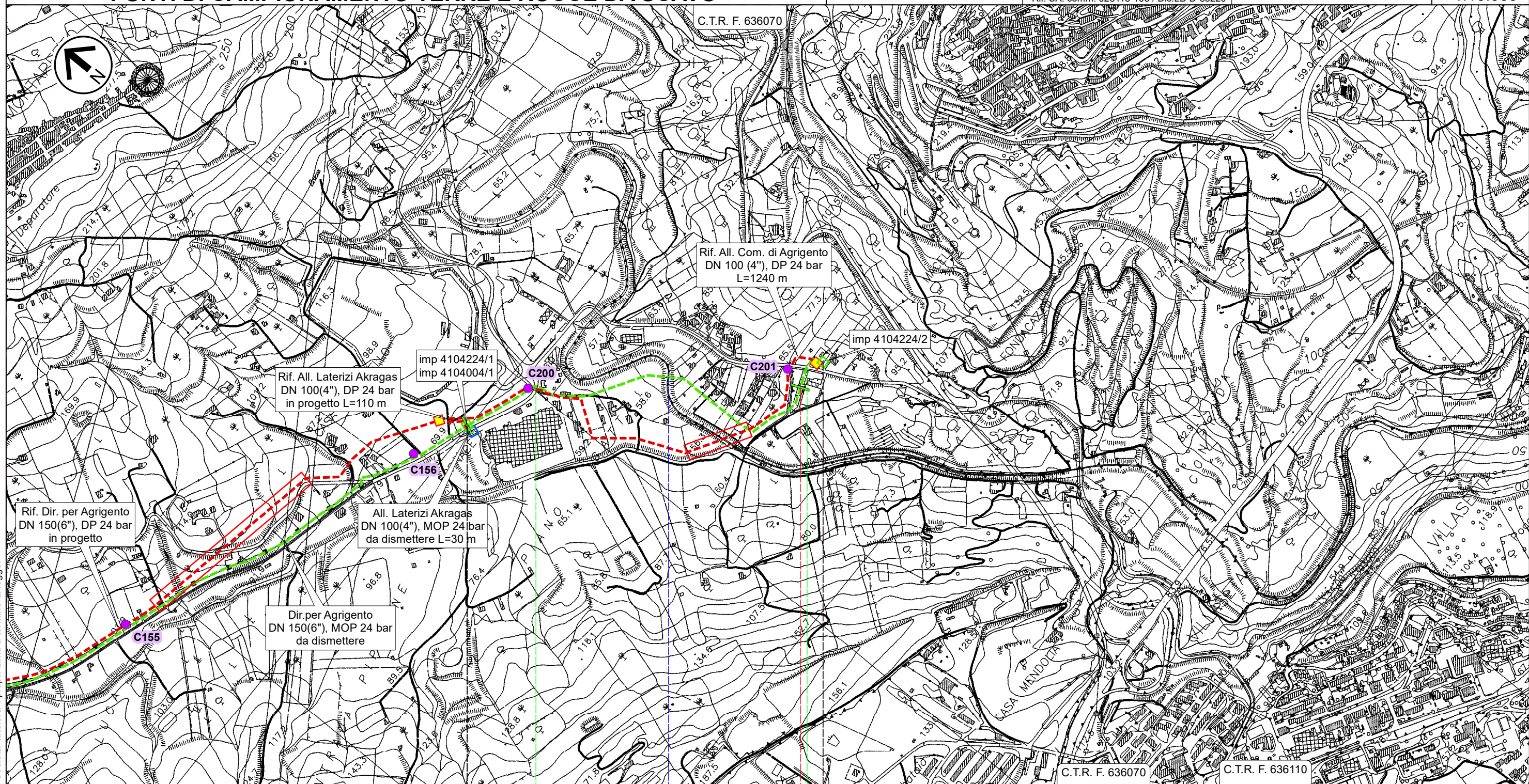
Il presente disegno e' di proprieta' aziendale - La Societa' tutelera' i propri diritti a termine di legge.



RIFACIMENTO DERIVAZIONE PER PORTO EMPEDOCLE DN 300(12"), DP 24 bar ed opere connesse

All. Com. Agrigento DN 100 (4"), MOP 24 bar
PUNTI DI CAMPIONAMENTO TERRE E ROCCE DA SCAVO

0	Lug. 2022	Emissione per Permessi	Gioacchini C.	Santi G.	Mattei F.	Foglio 30 di 31
INDICE	DATA	REVISIONI	ELABORATO	VERIFICATO	APPROVATO	
 			Comm. NQ/R20133		Tav: 14A	
			Dis. PG-PDU-D-03220		Scala 1:10.000	
Rif. SA: comm. 023113-105 / Dis.LB-D-83220						



0 1,115

Agrigento

AGRIGENTO

▶ PIDI n.4104224/1 km 0,000



▶ PIDA n.4104224/2 km 1,115

SP N.02-A

SP N.01-B

Fiume Drago (Fiume Akragas)

RIFACIMENTO DERIVAZIONE PER PORTO EMPEDOCLE DN 300(12"), DP 24 bar ed opere connesse
















0		Lug. 2022	Emissione per Permessi	Gioacchini C.	Santi G.	Mattei F.	
INDICE	DATA	REVISIONI			ELABORATO	VERIFICATO	APPROVATO
						Comm. NQ/R20133	
			Rif. SA: comm. 023113-105 / Dis.LB-D-83220			Dis. PG-PDU-D-03220	
						Scala 1:10.000	

Foglio
31 di 31


PUNTI DI CAMPIONAMENTO TERRE E ROCCE DA SCAVO

LEGENDA











SIMBOLOGIA CARTOGRAFICA

- | | |
|---|---|
|  Metanodotto in progetto |  Altri metanodotti in progetto |
|  Metanodotti in esercizio |  Metanodotto in progetto da altra opera |
|  Metanodotti da porre fuori esercizio e recuperare |  Impianti di linea in progetto |
|  Aree impianti stacco-terminale in progetto |  Impianti di linea da porre fuori esercizio e recuperare |
|  Aree impianti stacco-terminale esistenti |  Impianti di linea su rete in esercizio |
| |  Impianti di linea in progetto da altra opera |
-
- | | |
|---|---|
| METODOLOGIE TRENCHLESS | INFRASTRUTTURE PROVVISORIE |
|  MICROTUNNEL |  PIAZZOLE STOCCAGGIO TUBAZIONI |
|  TOC | |
|  TRIVELLA SPINGITUBO | |

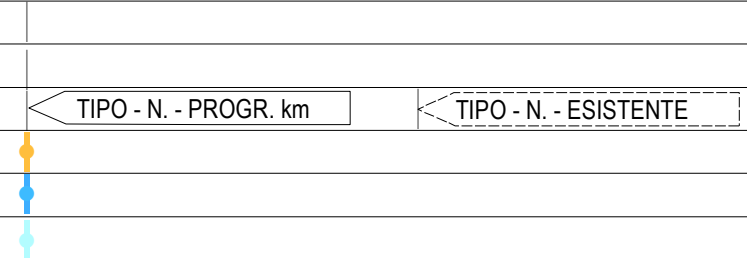
UBICAZIONE PUNTI DI CAMPIONAMENTO

 Punti di Indagine

SIMBOLOGIA MECCANICA

-  Punto di intercettazione di linea (P.I.L.)
-  Punto di intercettazione di derivazione importante (P.I.D.I.)
-  Punto di intercettazione e Stacco By-Pass (P.I.S.B.)
-  Punto di intercettazione di derivazione semplice con stacco da P.I.L. (P.I.D.S.)
-  Punto di intercettazione e derivazione semplice con stacco da Linea (P.I.D.S.)
-  Punto di intercettazione con discaggio di allacciamento (P.I.D.A.)
-  Punto di sezionamento elettrico terminale (P.S.E.T.)
-  Punto predisposto per il discaggio di allacciamento (P.P.D.A.)
-  Stazione predisposta per lancio e ricevimento PIG
-  Impianto di riduzione/regolazione della pressione

Il presente disegno e' di proprieta' aziendale - La Societa' tutelera' i propri diritti a termine di legge.

Progressiva chilometrica	N.
Comuni	
Province	
Impianti	
Strade	
Acque	
Ferrovie	