





COROGRAFIA Scala 1:500.000

Il presente disegno e' di proprieta' aziendale - La Societa' tutelera' i propri diritti a termine di legge.

0	Lug. 2022	Emissione per Permessi	Gioacchini C.	Santi. G.	Mattei F.		
INDICE	DATA	REVISIONI	ELABORATO	VERIFICATO	APPROVATO		
  Rif. SA: comm. 023113-105 / Dis.LB-D-83226			Comm. NQ/R20133				
			Fig. 1 di 31				
RIFACIMENTO DERIVAZIONE PER PORTO EMPEDOCLE DN 300(12"), DP 24 bar ed opere connesse			Dis. PG-PAE-D-03226				
			INDICE	0			
			Scala 1:10.000				
CARTA DEL PAESAGGIO			Sostituisce il ...				
			Sostituito dal ...				

RIFACIMENTO DERIVAZIONE PER PORTO EMPEDOCLE
DN 300(12"), DP 24 bar ed opere connesse

CARTA DEL PAESAGGIO

0	Lug. 2022	Emissione per Permessi	Gioacchini C.	Santi G.	Mattei F.
INDICE	DATA	REVISIONI	ELABORATO	VERIFICATO	APPROVATO
					
			Comm. NQ/R20133		
			Dis. PG-PAE-D-03226		
			Rif. SA: comm. 023113-105 / Dis.LB-D-83226		

Foglio
2
di 31
Scala
1:10.000

METANODOTTI IN PROGETTO

Rif. Der. per Porto Empedocle DN 300(12"), DP 24 bar - Tav. 1-9
Rif. All. Com. di Campofranco DN 100(4"), DP 24 bar - Tav. 1
Ric. All. Com. di Comitini DN 100(4"), DP 24 bar - Tav. 4
Rif. All. Com. di Aragona DN 150(6"), DP 24 bar - Tav. 5
Ric. All. Com. Bompensiere DN 150(6"), DP 24 bar - Tav. 10
Rif. All. M&A Rinnovabili DN 100(4"), DP 24 bar - Tav. 11
Rif. Col. Rid. Joppolo a PIDI P.to Empedocle DN 300(12"), DP 24 bar - Tav. 12
Rif. Dir. per Agrigento DN 150(6"), DP 24 bar - Tav. 13
Rif. All. Laterizi Akragas DN 100(4"), DP 24 bar - Tav. 13
Rif. All. Com. di Agrigento DN 100 (4"), DP 24 bar - Tav. 14



METANODOTTI IN DISMISSIONE

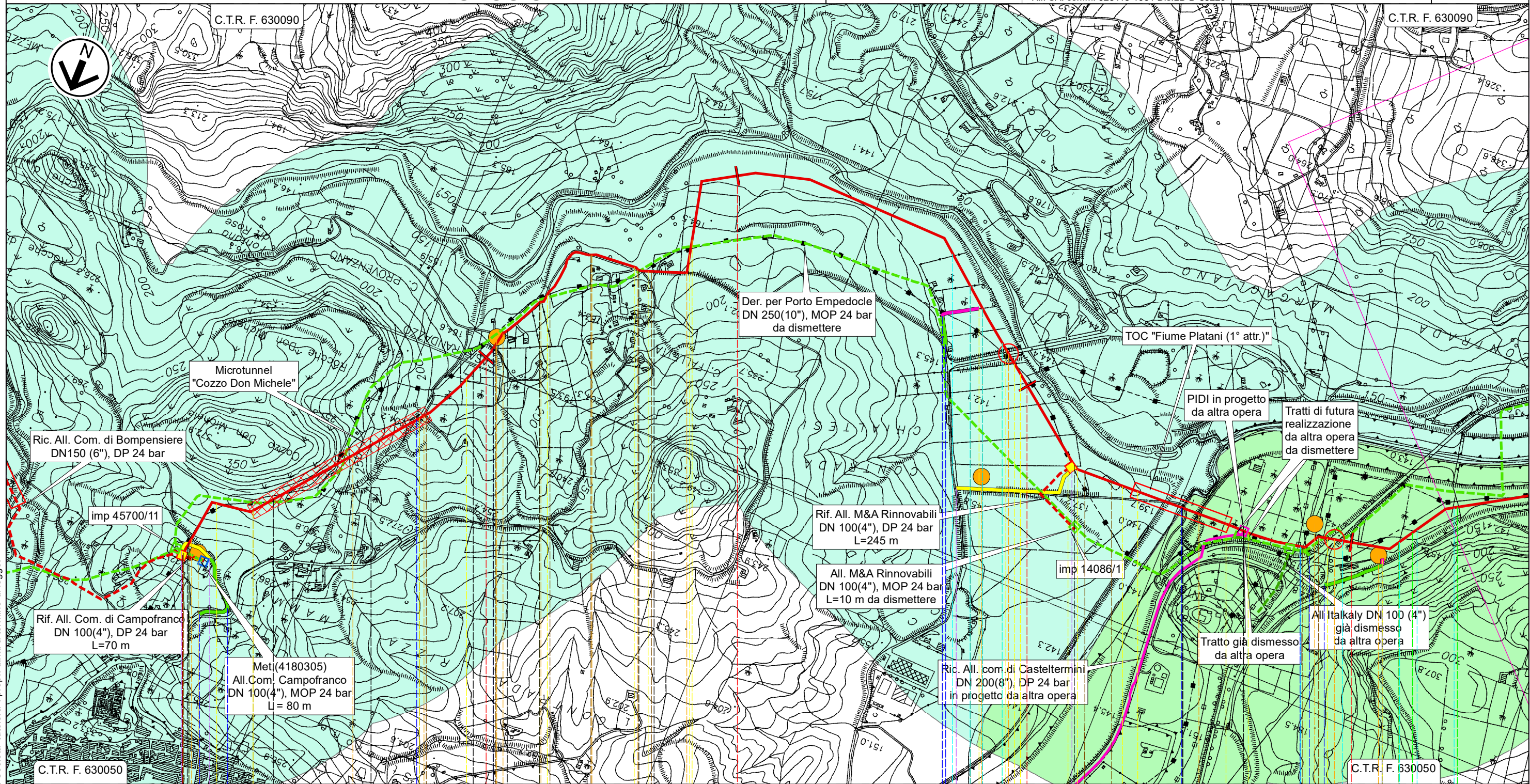
Der. per Porto Empedocle DN 250(10"), MOP 24 bar - Tav. 1A-10A
All. Com. di Campofranco DN 100(4"), MOP 24 bar - Tav. 2A
All. M&A Rinnovabili DN 100(4"), MOP 24 bar - Tav. 2A
All. Com. di Comitini DN 100(4"), MOP 24 bar - Tav. 5A
All. Com. di Aragona DN 150(6"), MOP 24 bar - Tav. 6A
Der. per Bompensiere DN 150(6"), MOP 24 bar - Tav. 11A
Col. Imp. Rid. di Joppolo DN 200(8"), MOP 24 bar - Tav. 12A
Dir. per Agrigento DN 150(6"), MOP 24 bar - Tav. 13A
All. Laterizi Akragas DN 100(4"), MOP 24 bar - Tav. 13A
All. Com. di Agrigento DN 100 (4"), MOP 24 bar - Tav. 14A

RIFACIMENTO DERIVAZIONE PER PORTO EMPEDOCLE DN 300(12"), DP 24 bar ed opere connesse

Rif. Der. per Porto Empedocle DN 300 (12"), DP 24 bar
Rif. All. Comune di Campofranco DN 100(4"), DP 24 bar

CARTA DEL PAESAGGIO

0	Lug. 2022	Emissione per Permessi	Gioacchini C.	Santi G.	Mattei F.	Foglio 3 di 31
INDICE	DATA	REVISIONI	ELABORATO	VERIFICATO	APPROVATO	
 			Comm. NQ/R20133	Tav: 1		Scala 1:10.000
Rif. SA: comm. 023113-105 / Dis.LB-D-83226			Dis. PG-PAE-D-03226			



Il presente disegno e' di proprieta' aziendale - La Societa' tutelera' i propri diritti a termine di legge.



ST-D-03338



ST-D-03326 ST-D-03338

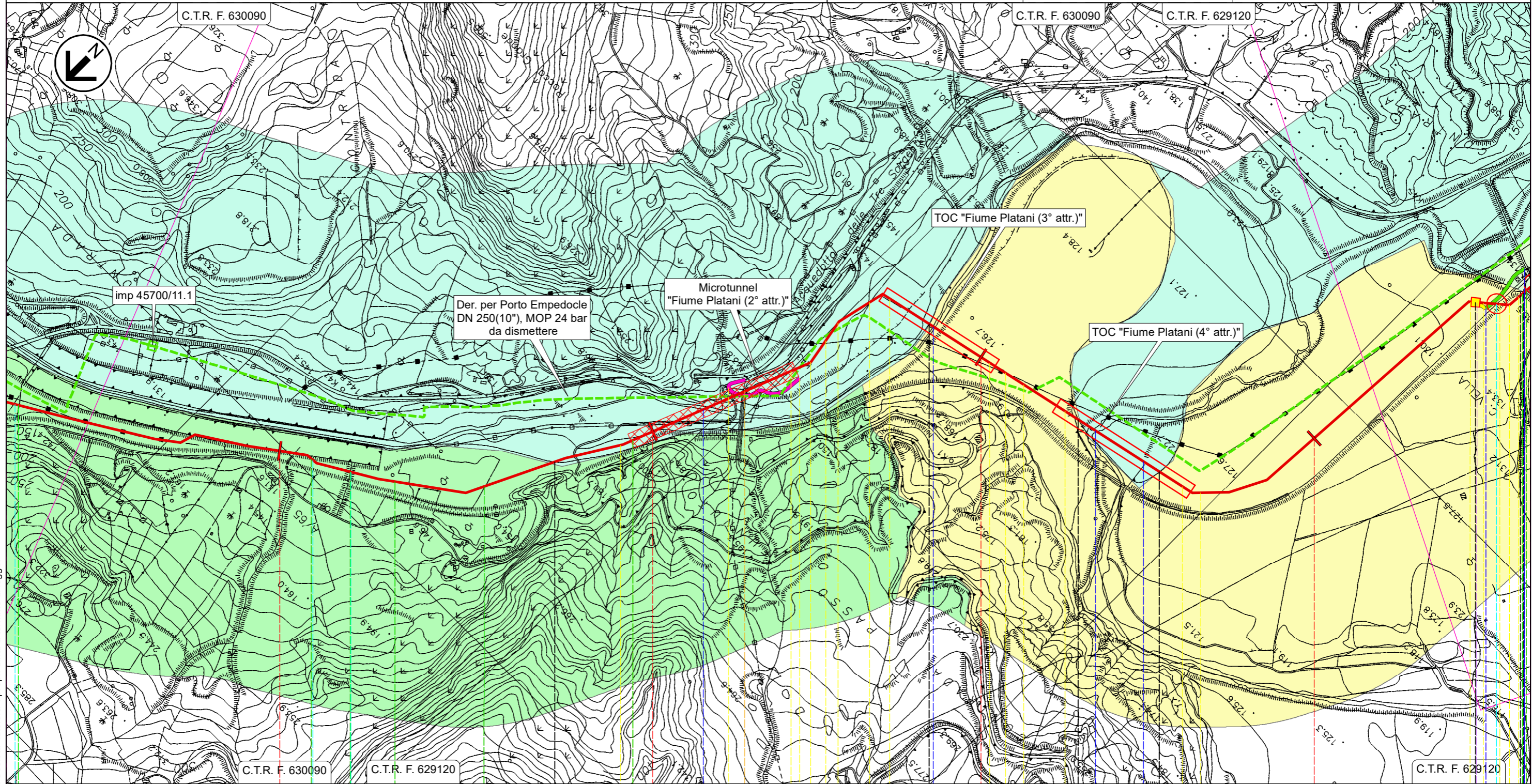
ST-D-03341

RIFACIMENTO DERIVAZIONE PER PORTO EMPEDOCLE DN 300(12"), DP 24 bar ed opere connesse

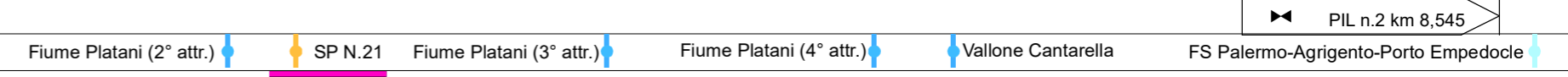
Rif. Der. per Porto Empedocle DN 300 (12"), DP 24 bar

CARTA DEL PAESAGGIO

0	Lug. 2022	Emissione per Permessi	Gioacchini C.	Santi G.	Mattei F.	Foglio 4 di 31
INDICE	DATA	REVISIONI	ELABORATO	VERIFICATO	APPROVATO	
 			Comm. NQ/R20133		Tav: 2	
			Dis. PG-PAE-D-03226		Scala 1:10.000	



5	6	7	8
Casteltermini	Campofranco	Casteltermini	Campofranco
AGRIGENTO	CALTANISSETTA	AGRIGENTO	CALTANISSETTA
			Aragona
			AGRIGENTO



Il presente disegno e' di proprieta' aziendale - La Societa' tutelera' i propri diritti a termine di legge.

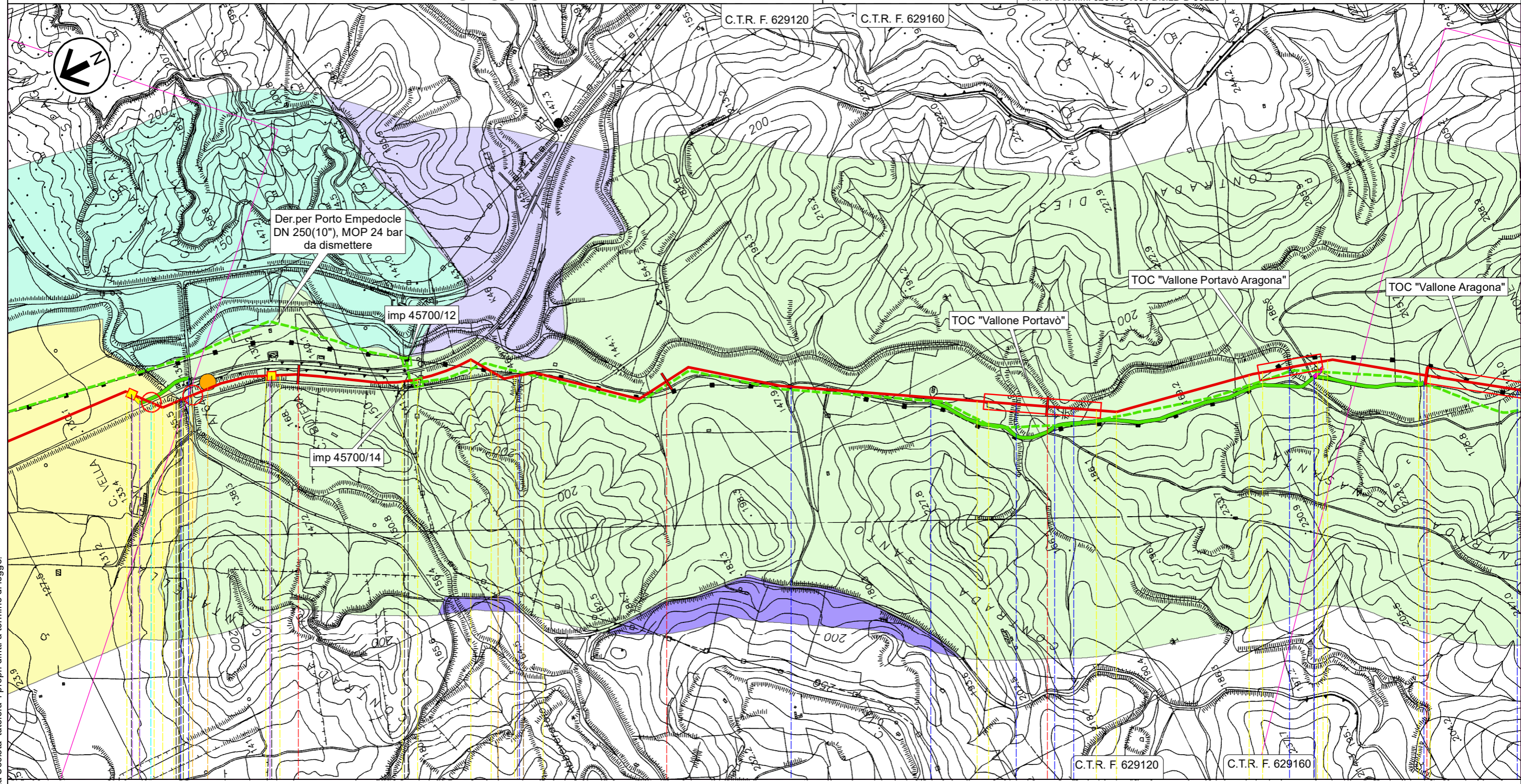
T

RIFACIMENTO DERIVAZIONE PER PORTO EMPEDOCLE DN 300(12"), DP 24 bar ed opere connesse

0	Lug. 2022	Emissione per Permessi	Gioacchini C.	Santi G.	Mattei F.	Foglio 5 di 31
INDICE	DATA	REVISIONI	ELABORATO	VERIFICATO	APPROVATO	
Rif. Der. per Porto Empedocle DN 300 (12"), DP 24 bar			Comm. NQ/R20133			Tav: 3
CARTA DEL PAESAGGIO			Dis. PG-PAE-D-03226			Scala 1:10.000



Rif. SA: comm. 023113-105 / Dis.LB-D-83226





Il presente disegno e' di proprieta' aziendale - La Societa' tutelera' i propri diritti a termine di legge.

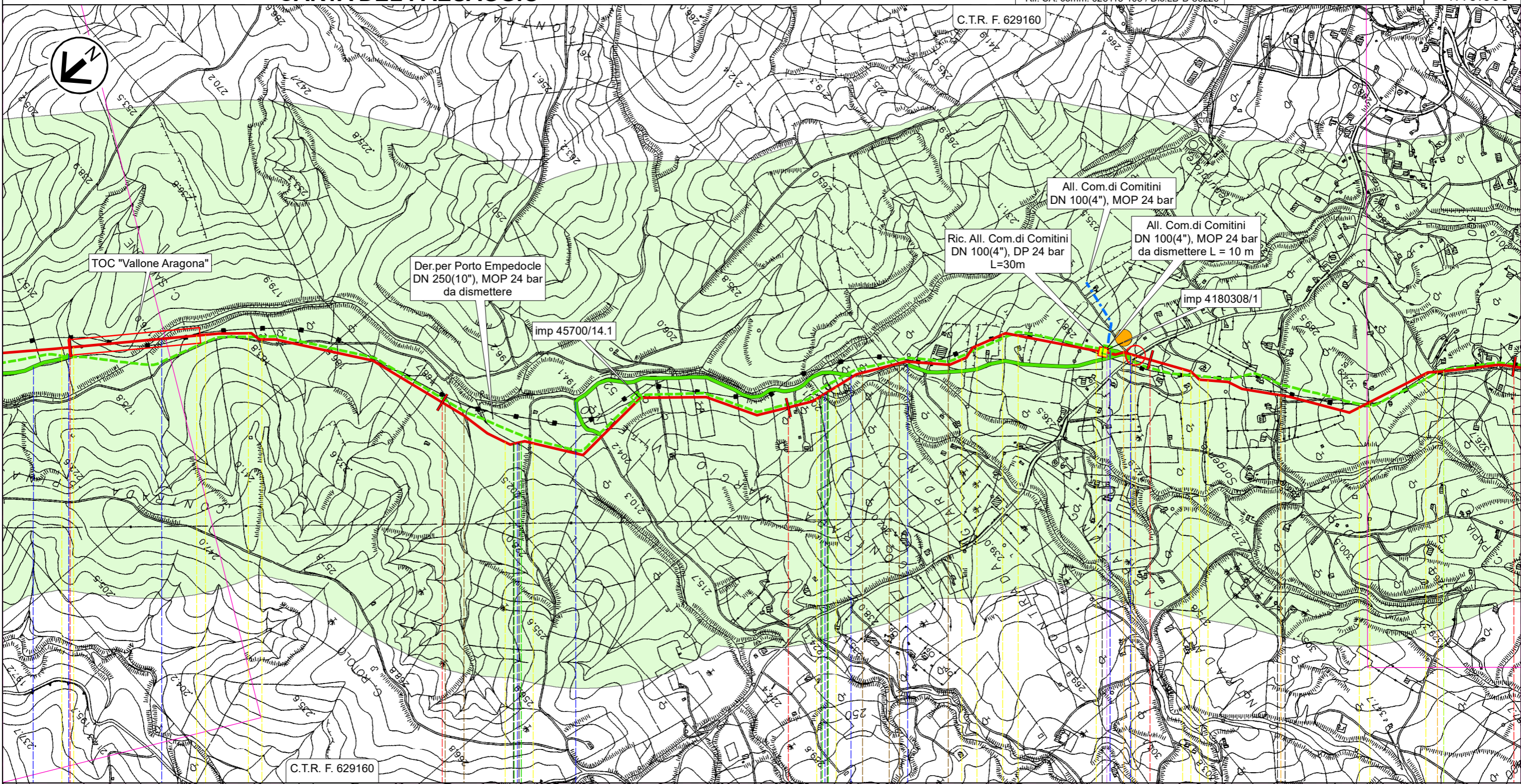
PIL n.2 km 8,545		PIL n.3 km 8,935		Aragona		AGRIGENTO	
FS Palermo-Agrigento -Porto Empedocle	Vallone del Salto SPC N.41	Strada sterrata	Fosso	Fosso	Vallone Portavò	Vallone Portavò Aragona	Vallone Portavò Aragona
P6		ST-D-03348		ST-D-03345		T	

RIFACIMENTO DERIVAZIONE PER PORTO EMPEDOCLE DN 300(12"), DP 24 bar ed opere connesse

Rif. Der. per Porto Empedocle DN 300 (12"), DP 24 bar
Ric. All.Com.di Comitini DN 100(4"), DP 24 bar

CARTA DEL PAESAGGIO

0	Lug. 2022	Emissione per Permessi	Gioacchini C.	Santi G.	Mattei F.	Foglio 6 di 31
INDICE	DATA	REVISIONI	ELABORATO	VERIFICATO	APPROVATO	
 			Comm. NQ/R20133		Tav: 4	
Rif. SA: comm. 023113-105 / Dis.LB-D-83226			Dis. PG-PAE-D-03226		Scala 1:10.000	



12

13

14

15

16

Aragona

AGRIGENTO

◀▶ PIDI n.4 km 14,875

Vallone Aragona

Vallone Ferrera

Vallone Campanella

SPNC N.11

Str. vic.

Str. vic.

P7

T

ST-D-03344



ST-D-03344

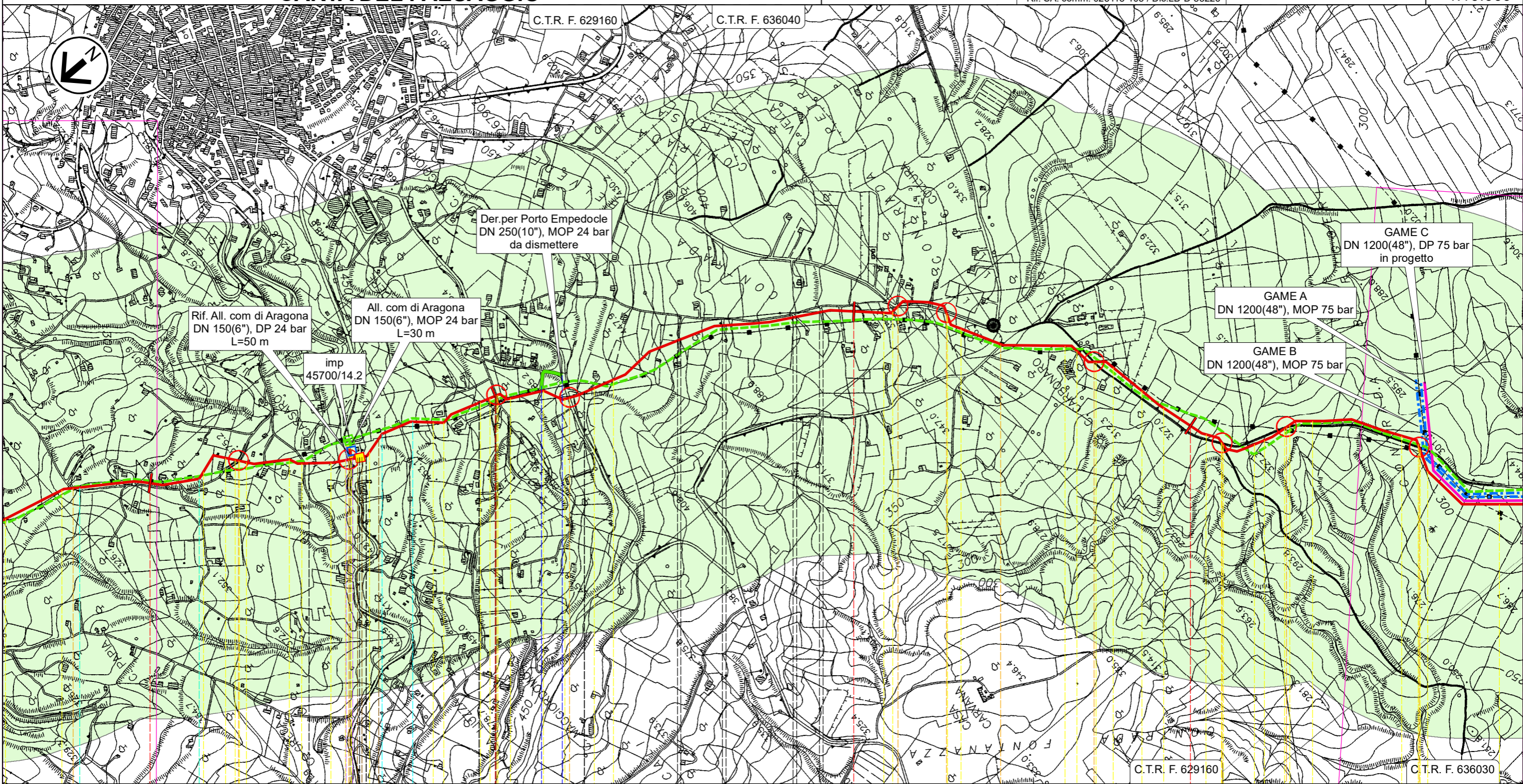
ST-D-03338

RIFACIMENTO DERIVAZIONE PER PORTO EMPEDOCLE DN 300(12"), DP 24 bar ed opere connesse

Rif. Der. per Porto Empedocle DN 300 (12"), DP 24 bar
Rif. All.Com di Aragona DN 150(6"), DP 24 bar

CARTA DEL PAESAGGIO

0	Lug. 2022	Emissione per Permessi	Gioacchini C.	Santi G.	Mattei F.	Foglio 7 di 31
INDICE	DATA	REVISIONI	ELABORATO	VERIFICATO	APPROVATO	
 			Comm. NQ/R20133		Tav: 5	
Rif. SA: comm. 023113-105 / Dis.LB-D-83226			Dis. PG-PAE-D-03226		Scala 1:10.000	



Il presente disegno e' di proprieta' aziendale - La Societa' tutelera' i propri diritti a termine di legge.

16


17


18


19

Aragona


AGRIGENTO

 PIDI n.5 km 16,590

 Str. vic.

 Str. vic.

 SP N.17-C

 Str. vic.

 Str. vic.


 Str.com.

 Str.com.

 Str. vic.

 SPNC N.22

 SPNC N.22

 SPNC N.22

 SPNC N.22

T

RT

T

RD

RT

T

ST-D-03331

ST-D-03331

ST-D-03331

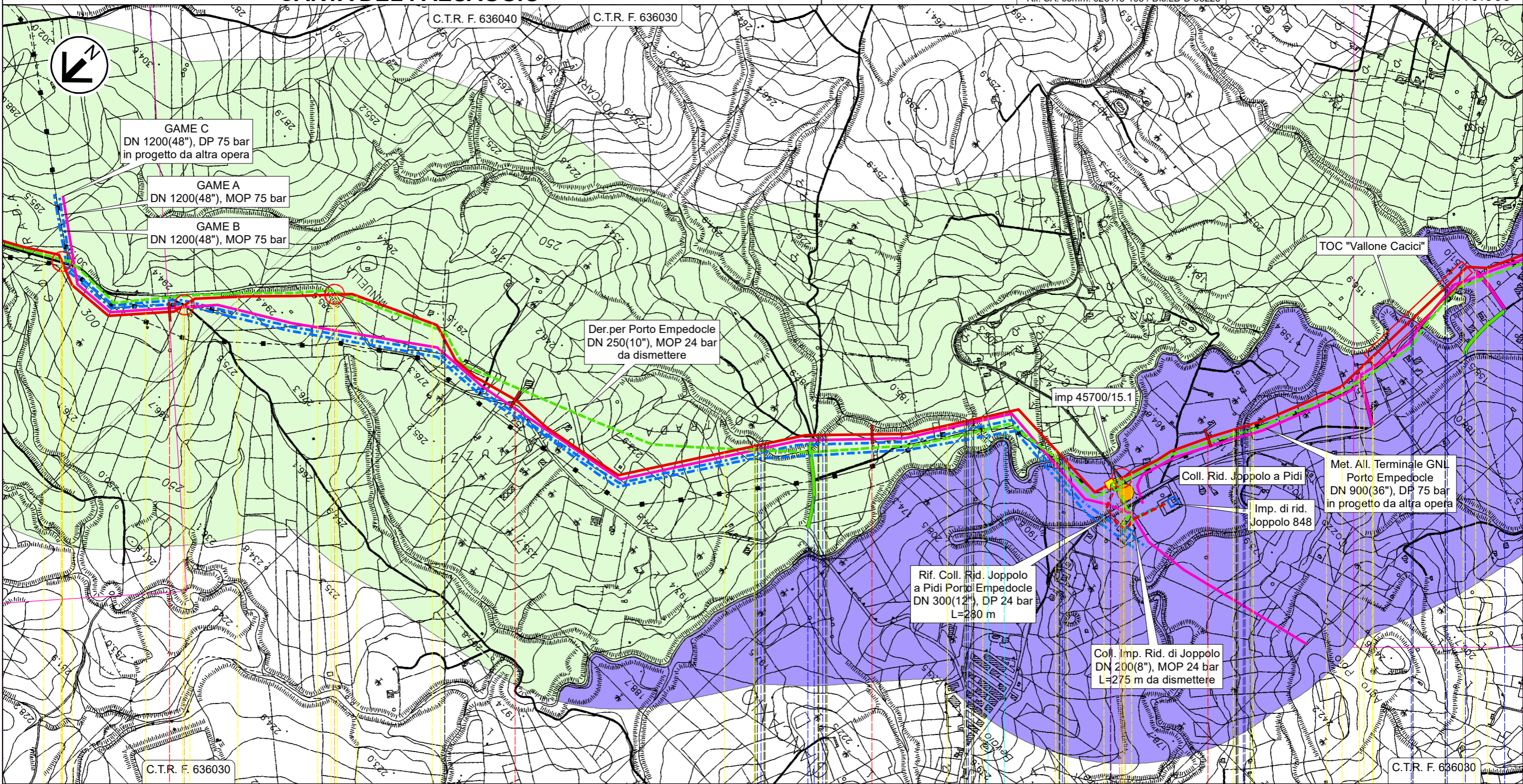
ST-D-03331

RIFACIMENTO DERIVAZIONE PER PORTO EMPEDOCLE DN 300(12"), DP 24 bar ed opere connesse

0	Lug. 2022	Emissione per Permessi	Gioacchini C.	Santi G.	Mattei F.	Foglio 8 di 31
INDICE	DATA	REVISIONI	ELABORATO	VERIFICATO	APPROVATO	
Rif. Der. per Porto Empedocle DN 300 (12"), DP 24 bar			Comm. NQ/R20133			Tav: 6
CARTA DEL PAESAGGIO			Dis. PG-PAE-D-03226			Scala 1:10.000



Rif. SA: comm. 023113-105 / Dis.LB-D-83226

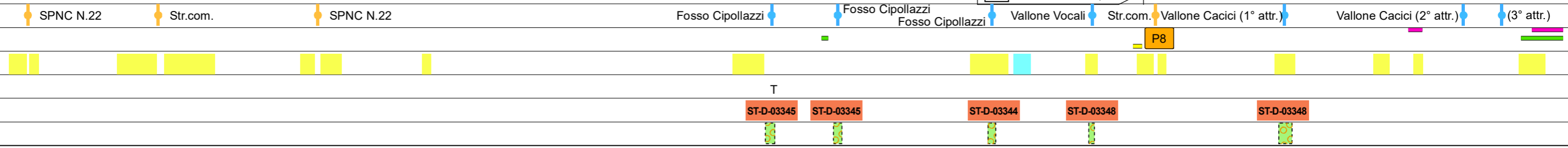


Il presente disegno e' di proprieta' aziendale - La Societa' tutelera' i propri diritti a termine di legge.

20 Aragona 21 22 Joppolo Giancaxio 23 Raffadali Joppolo Giancaxio Raffadali

AGRIGENTO

PIDI n.6 km 22,725

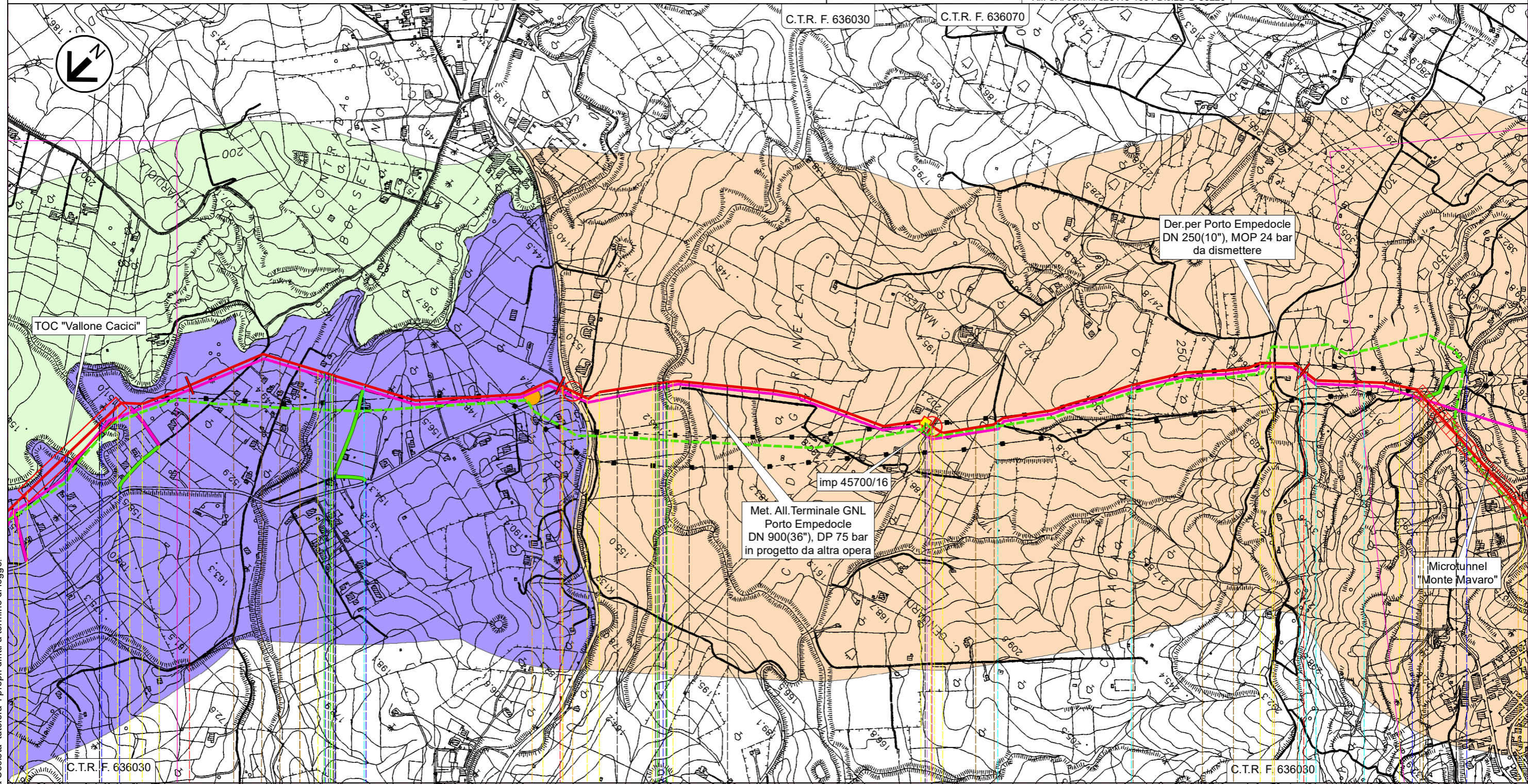


RIFACIMENTO DERIVAZIONE PER PORTO EMPEDOCLE DN 300(12"), DP 24 bar ed opere connesse

0	Lug. 2022	Emissione per Permessi	Gioacchini C.	Santi G.	Mattei F.	Foglio 9 di 31
INDICE	DATA	REVISIONI	ELABORATO	VERIFICATO	APPROVATO	
Rif. Der. per Porto Empedocle DN 300 (12"), DP 24 bar			Comm. NQ/R20133		Tav: 7	
CARTA DEL PAESAGGIO			Dis. PG-PAE-D-03226		Scala 1:10.000	



Rif. SA: comm. 023113-105 / Dis.LB-D-83226



Il presente disegno e' di proprieta' aziendale - La Societa' tutelera' i propri diritti a termine di legge.

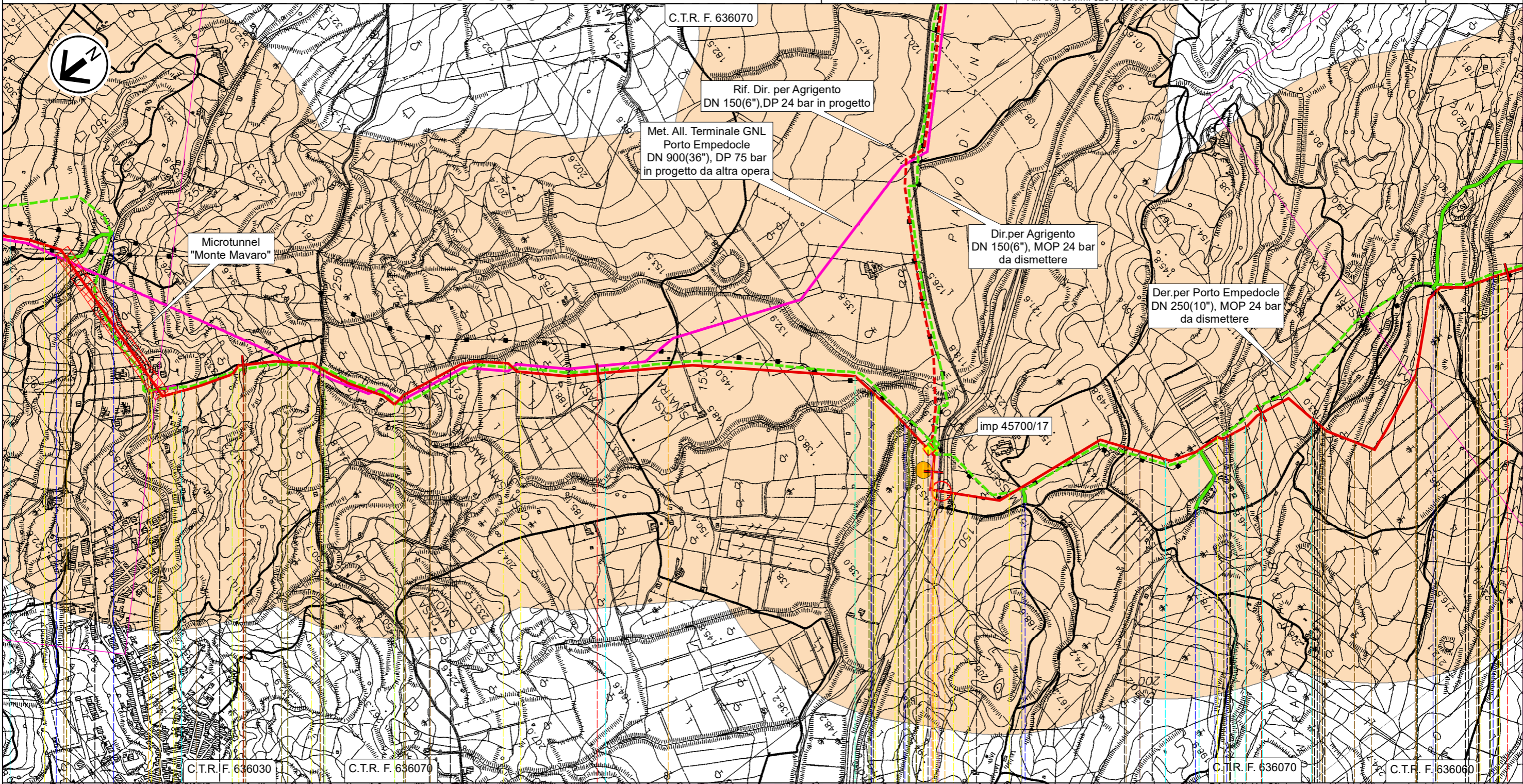
Raffadali	Joppolo Giancaxio	Raffadali	Agrigento	Agrigento	SP N.77	Str.vic.	
AGRIGENTO						PIL n.7 km 25,980	
(2° attr.)	Vallone Caci (3° attr.) Regia Trazzera Raffadali Girgenti	Vallone Mendolazza	Svincolo SS N.118-SP N.18	SS N.118	Vallone San Lorenzo	Str.vic.	
T							
ST-D-03344			ST-D-03327 ST-D-03348 ST-D-03327			RT	RD

RIFACIMENTO DERIVAZIONE PER PORTO EMPEDOCLE DN 300(12"), DP 24 bar ed opere connesse

0	Lug. 2022	Emissione per Permessi	Gioacchini C.	Santi G.	Mattei F.	Foglio 10 di 31
INDICE	DATA	REVISIONI	ELABORATO	VERIFICATO	APPROVATO	
Rif. Der. per Porto Empedocle DN 300 (12"), DP 24 bar			Comm. NQ/R20133			Tav: 8
CARTA DEL PAESAGGIO			Dis. PG-PAE-D-03226			Scala 1:10.000



Rif. SA: comm. 023113-105 / Dis.LB-D-83226



28

29

30

31

32

Agrigento

Porto Empedocle

AGRIGENTO

PIDI n.8 km 29,940

Vallone Sinatra
Torrente Salsetto

SPR N.24
Str.com.

Fosso

Fosso

Str.com.

Vallone Napatitano
Str.com.

SP N.02-B

Str.vic.

Str.vic.

P10

T	RT	RD	RT	T	RT	T	RT	RD	RT	T
---	----	----	----	---	----	---	----	----	----	---

ST-D-03338 ST-D-03333

ST-D-03346 ST-D-03346

ST-D-03346 ST-D-03337 ST-D-03338 ST-D-03337

ST-D-03337 ST-D-03345

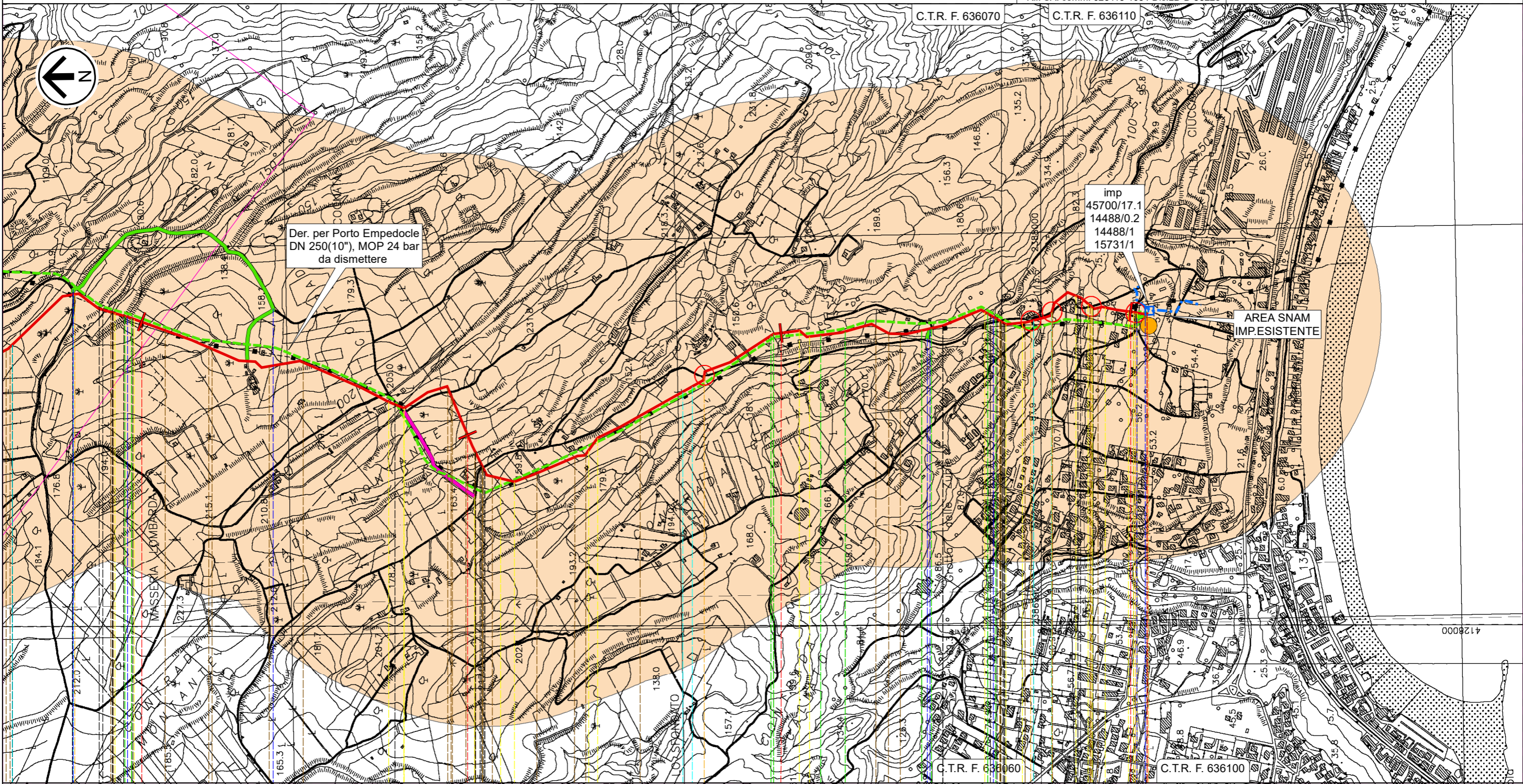
Il presente disegno e' di proprieta' aziendale - La Societa' tutelera' i propri diritti a termine di legge.

RIFACIMENTO DERIVAZIONE PER PORTO EMPEDOCLE DN 300(12"), DP 24 bar ed opere connesse

0	Lug. 2022	Emissione per Permessi	Gioacchini C.	Santi G.	Mattei F.	Foglio 11 di 31
INDICE	DATA	REVISIONI	ELABORATO	VERIFICATO	APPROVATO	
Rif. Der. per Porto Empedocle DN 300 (12"), DP 24 bar			Comm. NQ/R20133		Tav: 9	
CARTA DEL PAESAGGIO			Dis. PG-PAE-D-03226		Scala 1:10.000	



Rif. SA: comm. 023113-105 / Dis.LB-D-83226



32

33

34

35,050

Porto Empedocle
AGRIGENTO

IMP n. km 35,050

Str.com. Vallone Napatitano

Str.com.

Str.com.

Torrente Re (o Vallone di Giro) Str.com. Str.vic. Str.com.

P11

RT	RD	RT	T	RT	T	RT	RD	RT	
ST-D-03337		ST-D-03345		ST-D-03337		ST-D-03338		ST-D-03337	

Il presente disegno e' di proprieta' aziendale - La Societa' tutelera' i propri diritti a termine di legge.

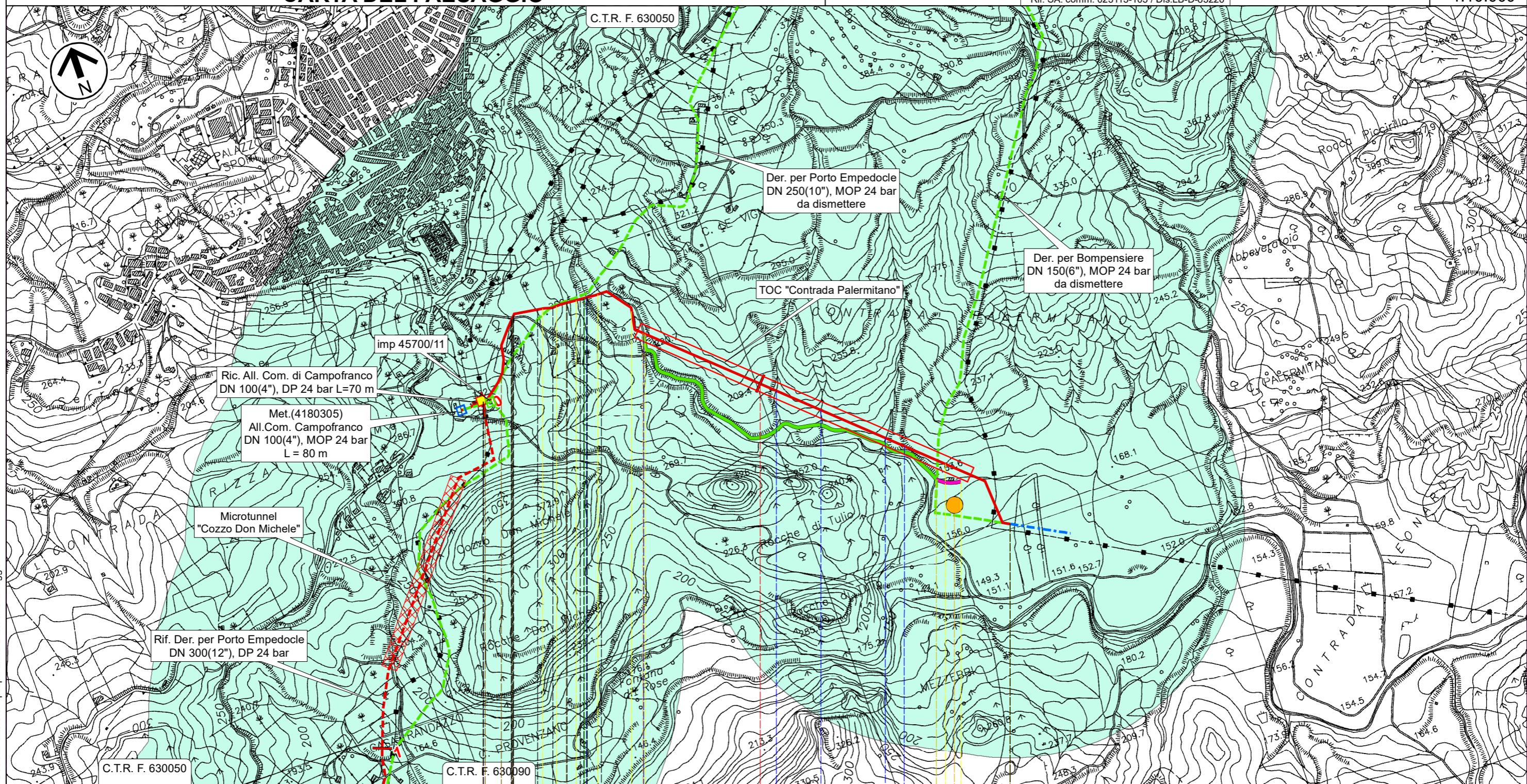
RIFACIMENTO DERIVAZIONE PER PORTO EMPEDOCLE DN 300(12"), DP 24 bar ed opere connesse

Ric. All. Comune di Bompensiere DN 150(6"), DP 24 bar
CARTA DEL PAESAGGIO

0	Lug. 2022	Emissione per Permessi	Gioacchini C.	Santi G.	Mattei F.	Foglio 12 di 31
INDICE	DATA	REVISIONI	ELABORATO	VERIFICATO	APPROVATO	
			Comm. NQ/R20133			Tav: 10
			Dis. PG-PAE-D-03226			Scala 1:10.000



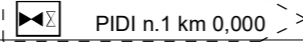
Rif. SA: comm. 023113-105 / Dis.LB-D-83226



0 1 1,770

Campofranco

CALTANISSETTA



Str.com. Torrente San Giuseppe Strada sterrata Fosso Fosso Fosso Fosso

P1

T

ST-D-03338 ST-D-03339 ST-D-03326 ST-D-03331 ST-D-03356 ST-D-03326

Il presente disegno e' di proprieta' aziendale - La Societa' tutelera' i propri diritti a termine di legge.

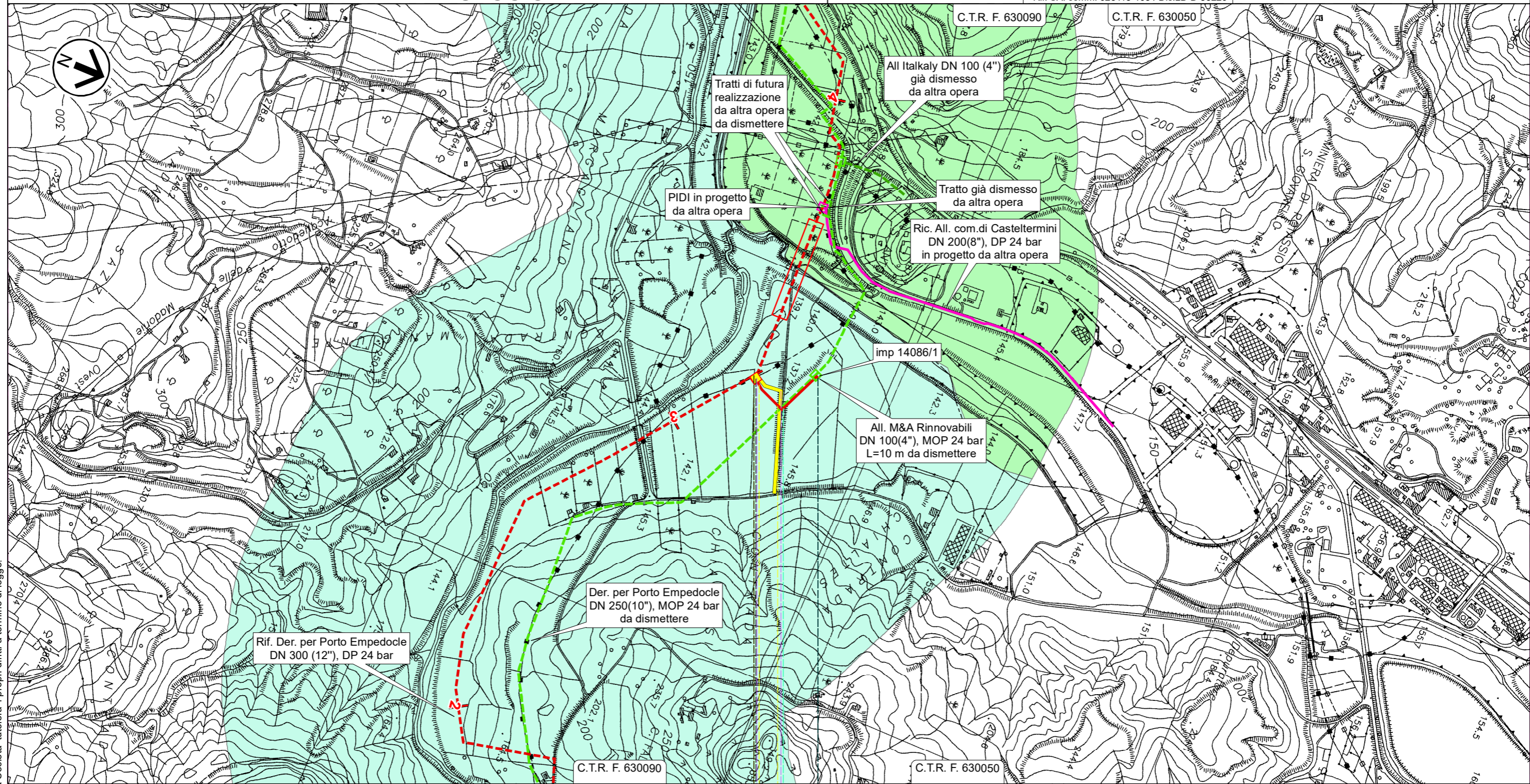
RIFACIMENTO DERIVAZIONE PER PORTO EMPEDOCLE DN 300(12"), DP 24 bar ed opere connesse

Rif. All. M&A Rinnovabili DN 100(4"), DP 24 bar
CARTA DEL PAESAGGIO

0	Lug. 2022	Emissione per Permessi	Gioacchini C.	Santi G.	Mattei F.	Foglio 13 di 31
INDICE	DATA	REVISIONI	ELABORATO	VERIFICATO	APPROVATO	
			Comm. NQ/R20133			Tav: 11
			Dis. PG-PAE-D-03226			Scala 1:10.000



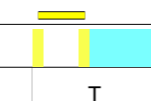
Rif. SA: comm. 023113-105 / Dis.LB-D-83226



0 0,245

Campofranco
CALTANISSETTA



▶ PIDA n.1A km 0,010

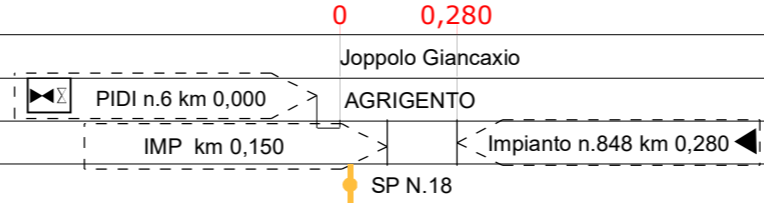
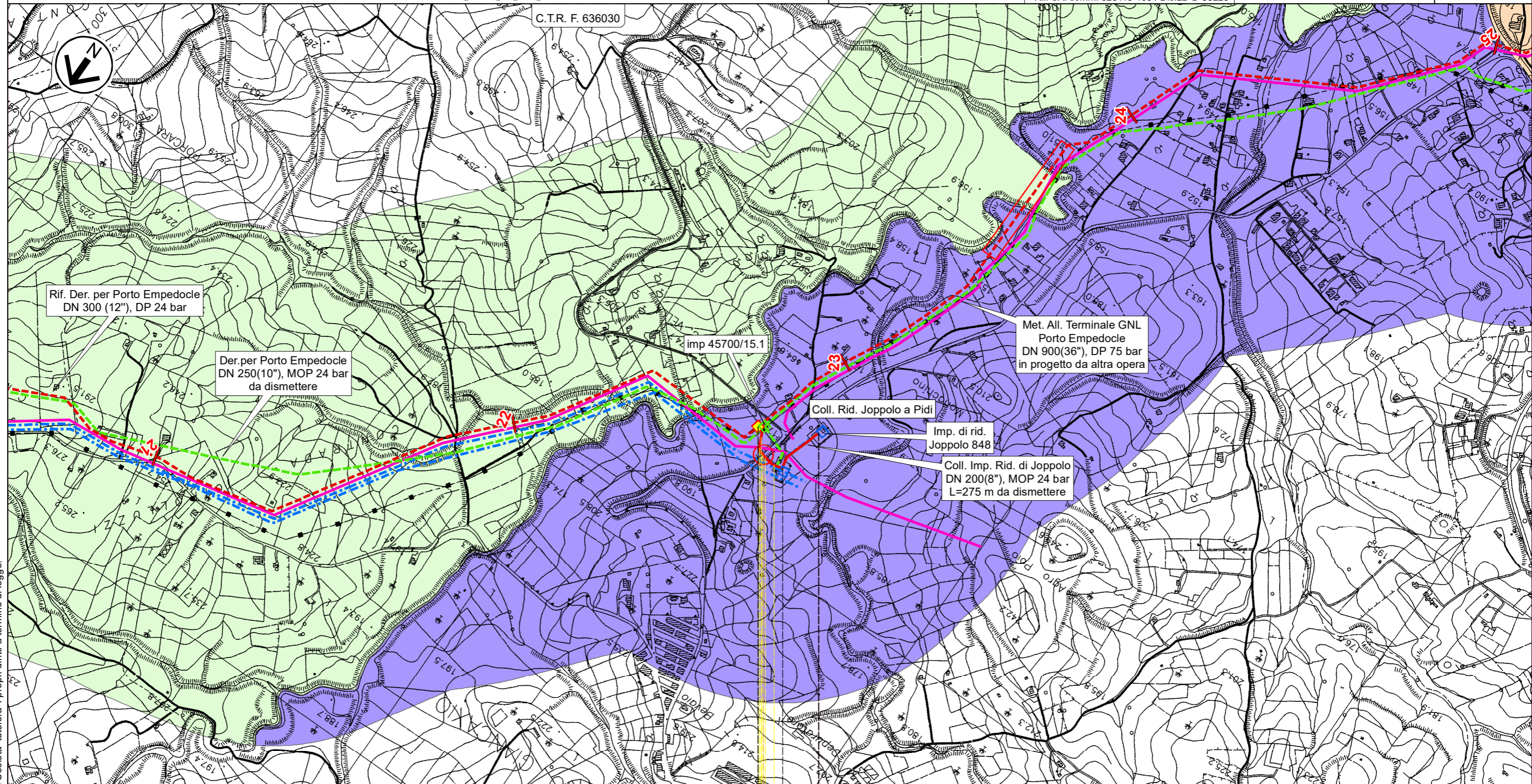


RIFACIMENTO DERIVAZIONE PER PORTO EMPEDOCLE DN 300(12"), DP 24 bar ed opere connesse

Rif. Col. Rid. Joppolo a PIDI Porto Empedocle DN 300 (12"), DP 24 bar

CARTA DEL PAESAGGIO

0	Lug. 2022	Emissione per Permessi	Gioacchini C.	Santi G.	Mattei F.	Foglio 14 di 31
INDICE	DATA	REVISIONI	ELABORATO	VERIFICATO	APPROVATO	
 			Comm. NQ/R20133		Tav: 12	
Rif. SA: comm. 023113-105 / Dis.LB-D-83226			Dis. PG-PAE-D-03226		Scala 1:10.000	



Il presente disegno e' di proprieta' aziendale - La Societa' tutelera' i propri diritti a termine di legge.

RIFACIMENTO DERIVAZIONE PER PORTO EMPEDOCLE

DN 300(12"), DP 24 bar ed opere connesse

Rif. Dir. per Agrigento DN 150(6"), DP 24 bar
 Rif. All. Laterizi Akragas DN 100(4"), DP 24 bar

CARTA DEL PAESAGGIO

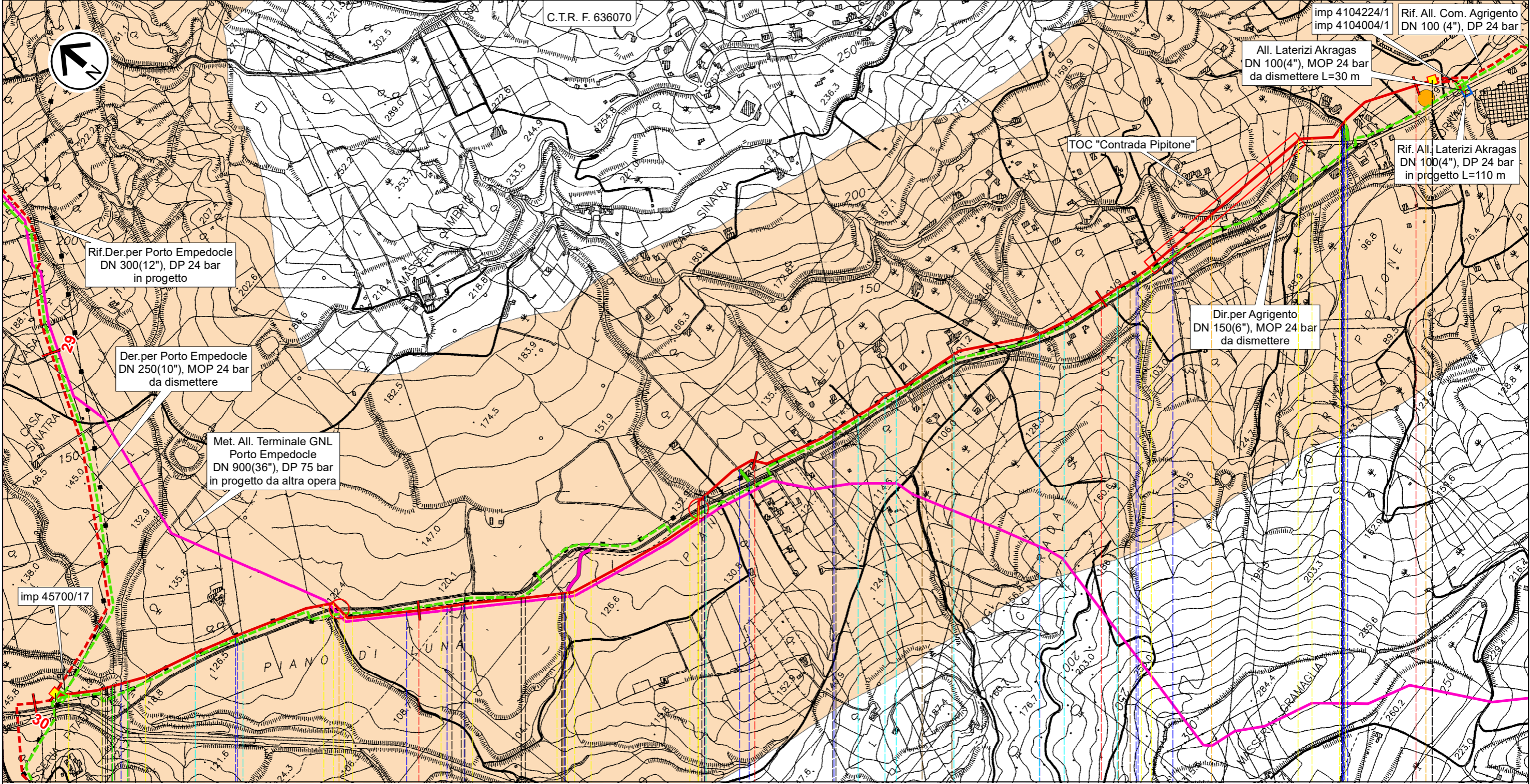
0	Lug. 2022	Emissione per Permessi	Gioacchini C.	Santi G.	Mattei F.	Foglio
INDICE	DATA	REVISIONI	ELABORATO	VERIFICATO	APPROVATO	15 di 31



Comm. NQ/R20133
 Dis. PG-PAE-D-03226

Tav: 13
 Scala 1:10.000

Rif. SA: comm. 023113-105 / Dis.LB-D-83226





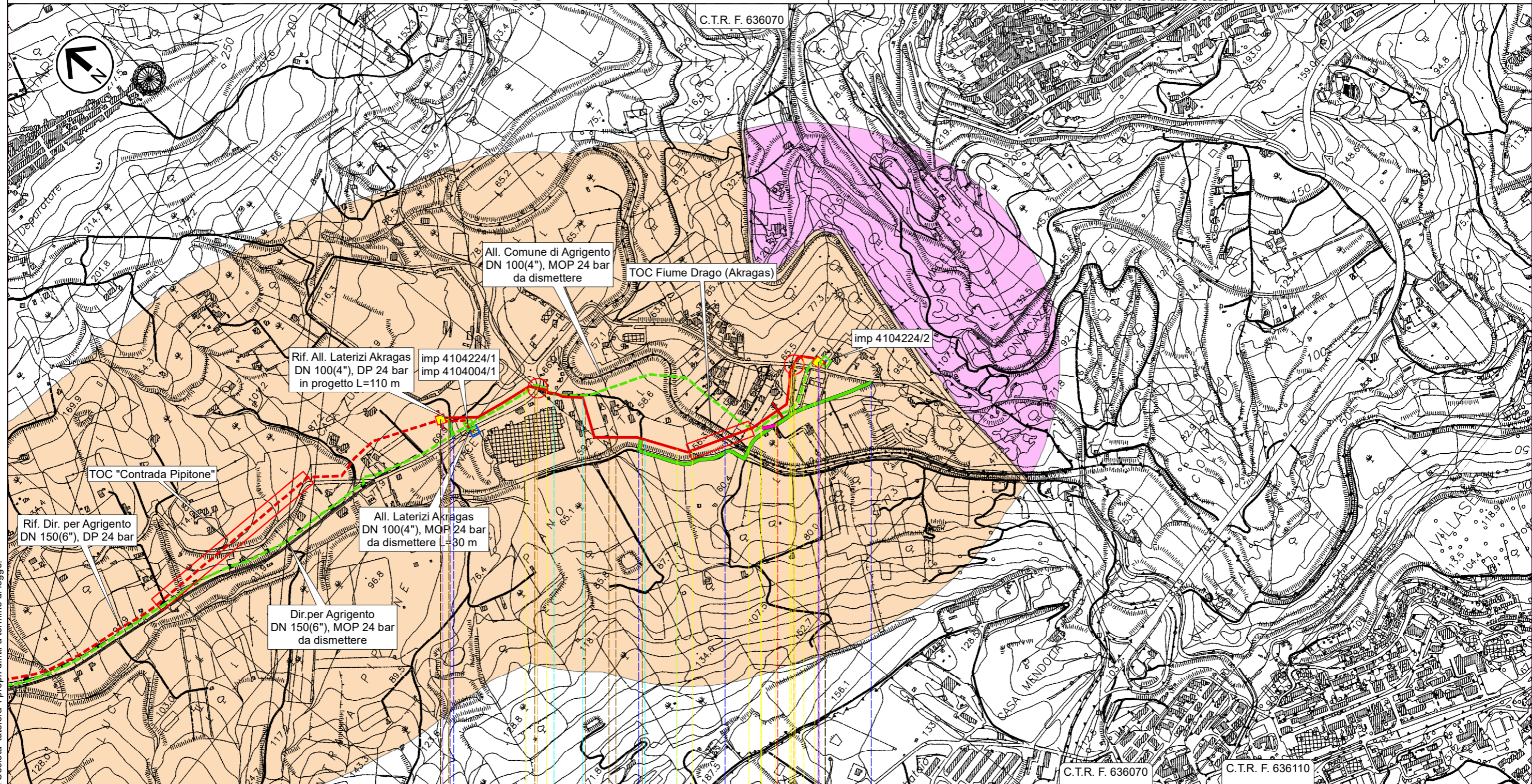
Il presente disegno e' di proprieta' aziendale - La Societa' tutelera' i propri diritti a termine di legge.

0	1	2	3	4,045
Agrigento		Porto Empedocle	Agrigento	Porto Empedocle
AGRIGENTO				
Torrente Salsetto		SPR N.24	Fosso	Fosso
		Fosso	Fosso	Fosso
		Fosso	Fosso	Fosso
		SPR N.24	Fosso	Fosso
		Fosso	Fosso	Fosso
		Fosso	Fosso	Fosso
		Fosso	Fosso	Fosso
		Fosso	Fosso	Fosso
		SP N.02-A	Fosso	Fosso
				P1
ST-D-03333 ST-D-03346 Rif. come preesistente		ST-D-03345	ST-D-03344	ST-D-03345
				ST-D-03345

RIFACIMENTO DERIVAZIONE PER PORTO EMPEDOCLE DN 300(12"), DP 24 bar ed opere connesse

Rif.All.Com. Agrigento DN 100 (4"), DP 24 bar
CARTA DEL PAESAGGIO

0	Lug. 2022	Emissione per Permessi	Gioacchini C.	Santi G.	Mattei F.	Foglio 16 di 31
INDICE	DATA	REVISIONI	ELABORATO	VERIFICATO	APPROVATO	
 			Comm. NQ/R20133		Tav: 14	
			Dis. PG-PAE-D-03226		Scala 1:10.000	



0 1 1,240

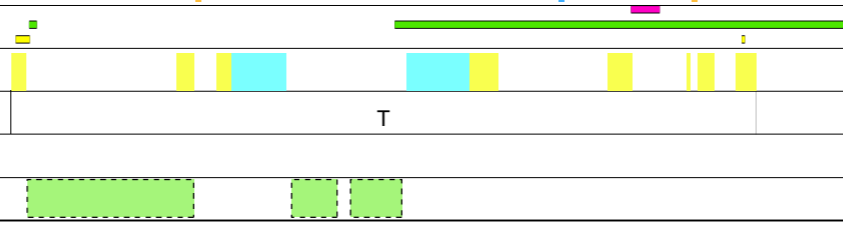
Agrigento

AGRIGENTO

◀ PIL n.1B km 0,000

PIDA n.2B km 1,215 ▶

SP N.02-A | Fiume Drago (Fiume Akragas) | SP N.01-B



Il presente disegno e' di proprieta' aziendale - La Societa' tutelera' i propri diritti a termine di legge.

RIFACIMENTO DERIVAZIONE PER PORTO EMPEDOCLE
DN 300(12"), DP 24 bar ed opere connesse

0	Lug. 2022	Emissione per Permessi	Gioacchini C.	Santi G.	Mattei F.	Foglio 17 di 31
INDICE	DATA	REVISIONI	ELABORATO	VERIFICATO	APPROVATO	

Der. per Porto Empedocle DN 250 (10"), MOP 24 bar
CARTA DEL PAESAGGIO

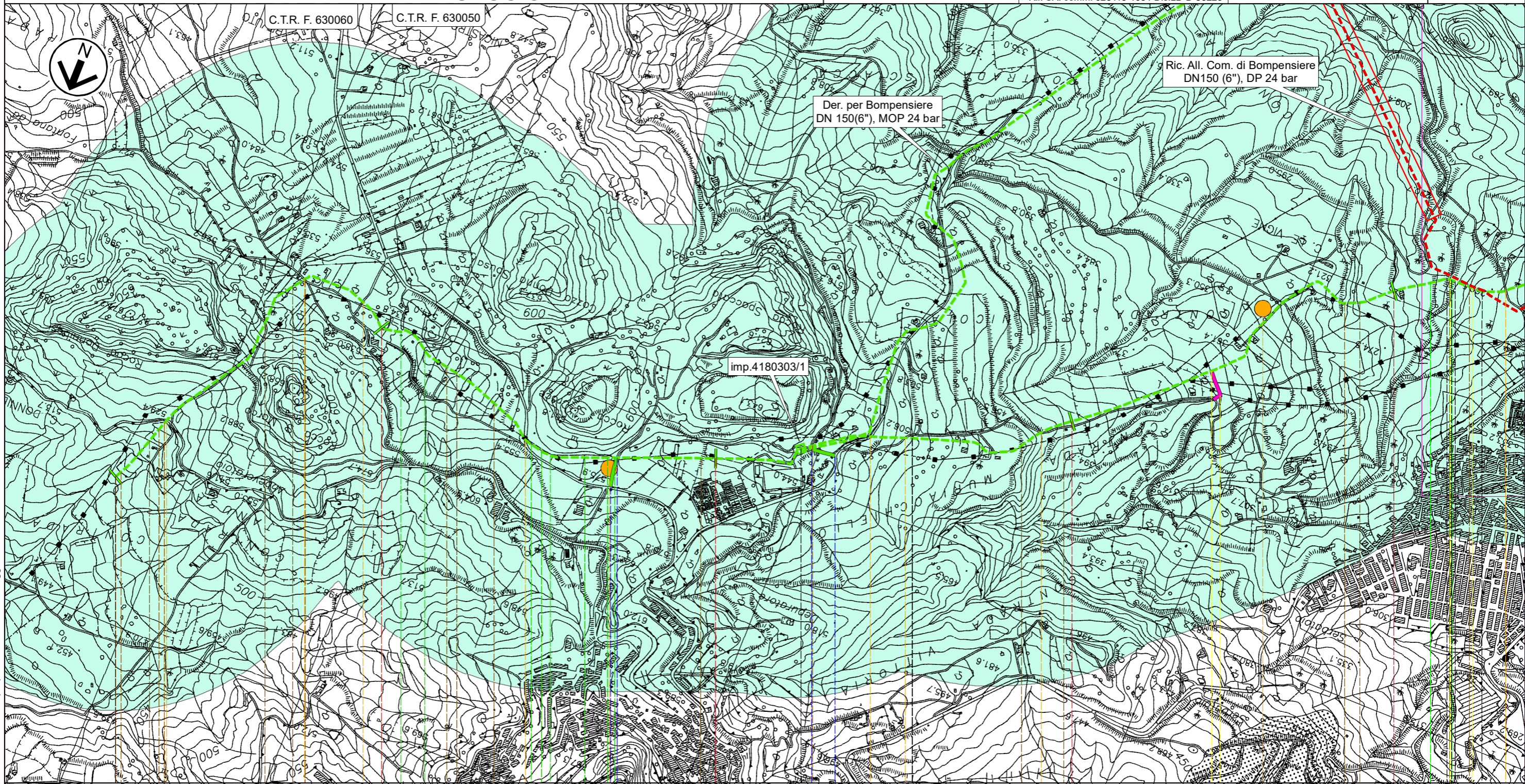


Rif. SA: comm. 023113-105 / Dis.LB-D-83226

Comm. NQ/R20133
Dis. PG-PAE-D-03226

Tav: 1A

Scala
1:10.000



0 1 2 3 4

Sutera CALTANISSETTA Campofranco

SP N.132 ⚡ SP N.132 ⚡ Str.com. ⚡ SP N.132 ⚡ Str.com. ⚡ Str.com. ⚡ Str.com. ⚡ Str.com. ⚡ Str.com. ⚡

Torrente San Giuseppe ⚡ Str.com. ⚡

P1 P2

T

ST-D-03356 ST-D-03331

Il presente disegno e' di proprieta' aziendale - La Societa' tutelera' i propri diritti a termine di legge.

RIFACIMENTO DERIVAZIONE PER PORTO EMPEDOCLE

DN 300(12"), DP 24 bar ed opere connesse

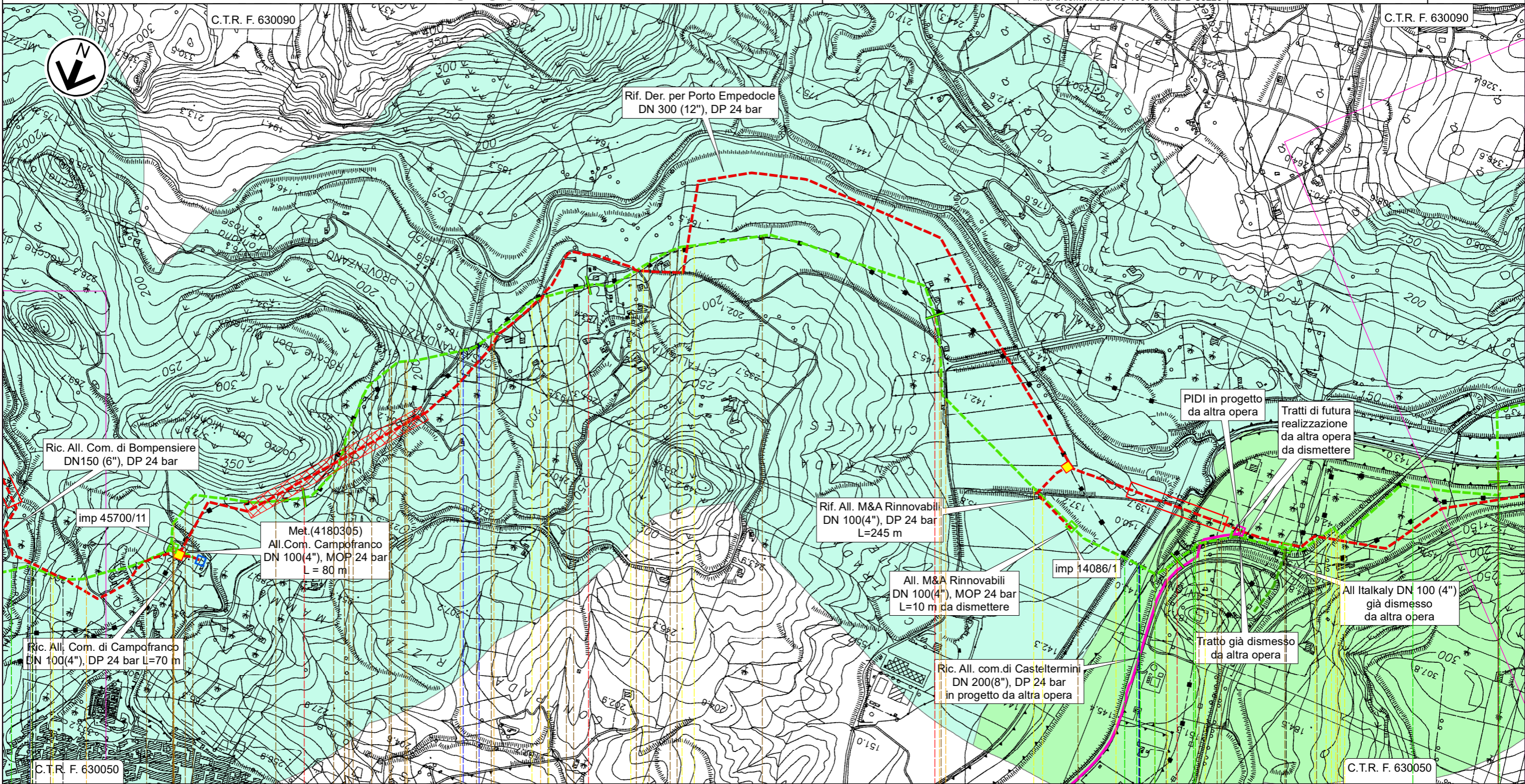
Der. per Porto Empedocle DN 250 (10"), MOP 24 bar
 All Com.di Campofranco DN 100(4"),MOP 24 bar-All. M&A Rinnovabili DN 100(4"),MOP 24 bar

CARTA DEL PAESAGGIO

0	Lug. 2022	Emissione per Permessi	Gioacchini C.	Santi G.	Mattei F.	Foglio
INDICE	DATA	REVISIONI	ELABORATO	VERIFICATO	APPROVATO	18 di 31
			Comm. NQ/R20133			Tav: 2A
			Dis. PG-PAE-D-03226			Scala 1:10.000



Rif. SA: comm. 023113-105 / Dis.LB-D-83226





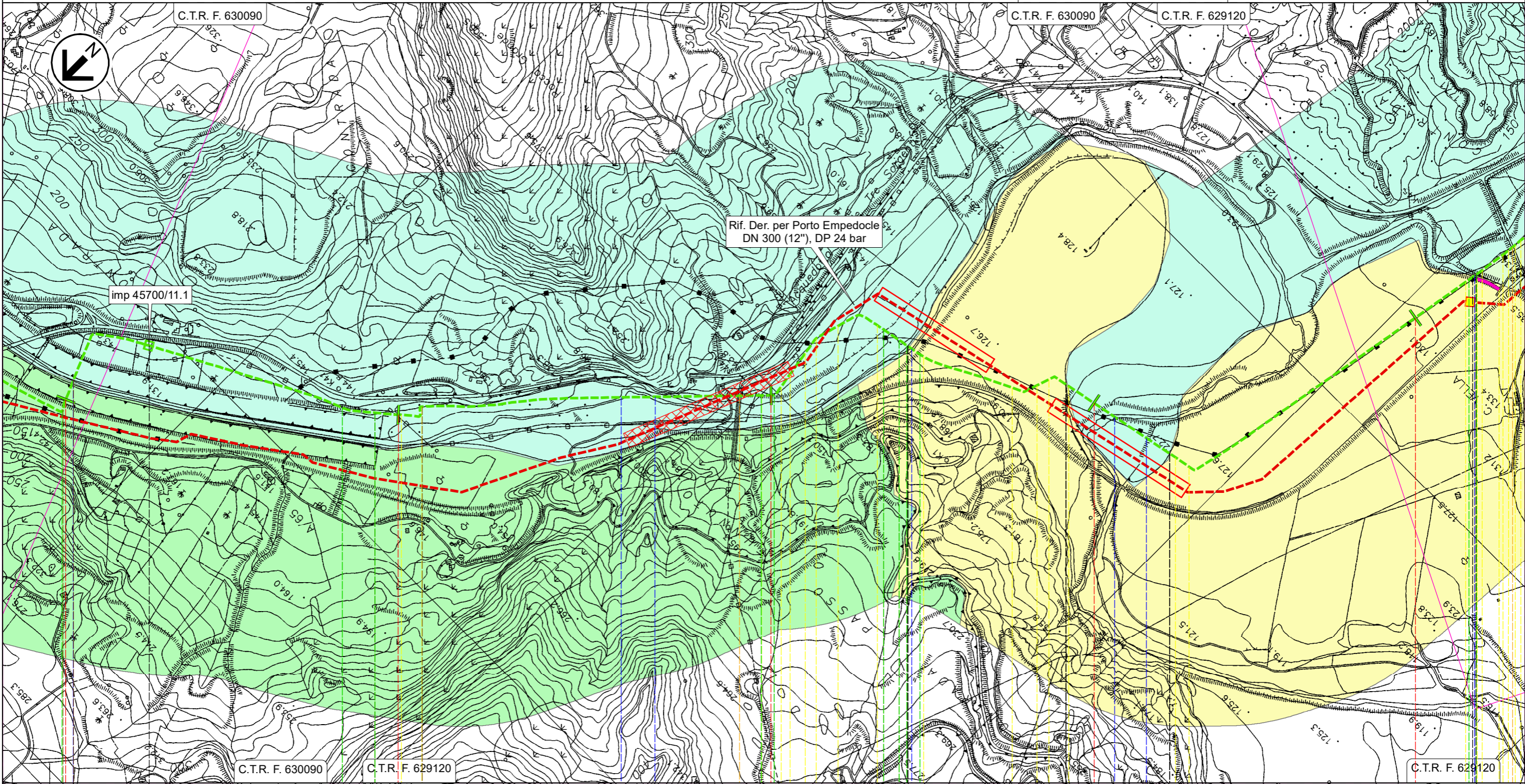
Il presente disegno e' di proprieta' aziendale - La Societa' tutelera' i propri diritti a termine di legge.

ST-D-03356 ST-D-03331

RIFACIMENTO DERIVAZIONE PER PORTO EMPEDOCLE DN 300(12"), DP 24 bar ed opere connesse

Der. per Porto Empedocle DN 250 (10"), MOP 24 bar
CARTA DEL PAESAGGIO









0	Lug. 2022	Emissione per Permessi	Gioacchini C.	Santi G.	Mattei F.	Foglio 19 di 31
INDICE	DATA	REVISIONI	ELABORATO	VERIFICATO	APPROVATO	
 			Comm. NQ/R20133		Tav: 3A	
			Dis. PG-PAE-D-03226		Scala 1:10.000	
		Rif. SA: comm. 023113-105 / Dis.LB-D-83226				



9 10 11 12 13

Casteltermini	Campofranco	Casteltermini	Campofranco	Aragona
AGRIGENTO	CALTANISSETTA	AGRIGENTO	CALTANISSETTA	AGRIGENTO

PIL n.45700/11.1 km 9,335

 Fiume Platani
  Fiume Platani
  SP N.21
  Fiume Platani
  Fiume Platani
  Vallone Cantarella
  Vallone del Salto
  SPC N.41



T

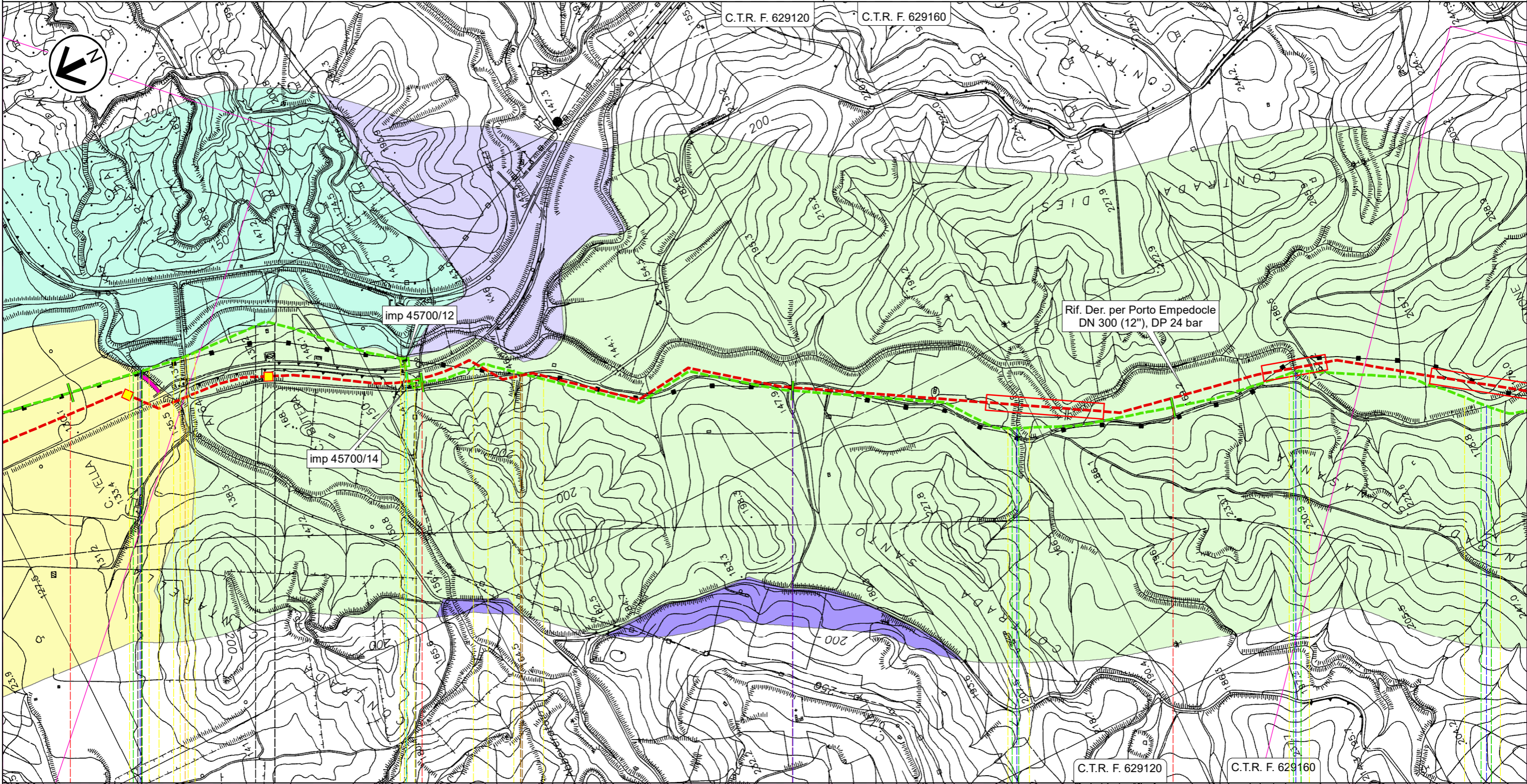
Rif. come preesistente

Il presente disegno e' di proprieta' aziendale - La Societa' tutelera' i propri diritti a termine di legge.











RIFACIMENTO DERIVAZIONE PER PORTO EMPEDOCLE DN 300(12"), DP 24 bar ed opere connesse

Der. per Porto Empedocle DN 250 (10"), MOP 24 bar
CARTA DEL PAESAGGIO

0	Lug. 2022	Emissione per Permessi	Gioacchini C.	Santi G.	Mattei F.	Foglio 20 di 31
INDICE	DATA	REVISIONI	ELABORATO	VERIFICATO	APPROVATO	
 			Comm. NQ/R20133			Tav: 4A
			Rif. SA: comm. 023113-105 / Dis.LB-D-83226			Dis. PG-PAE-D-03226





Il presente disegno e' di proprieta' aziendale - La Societa' tutelera' i propri diritti a termine di legge.

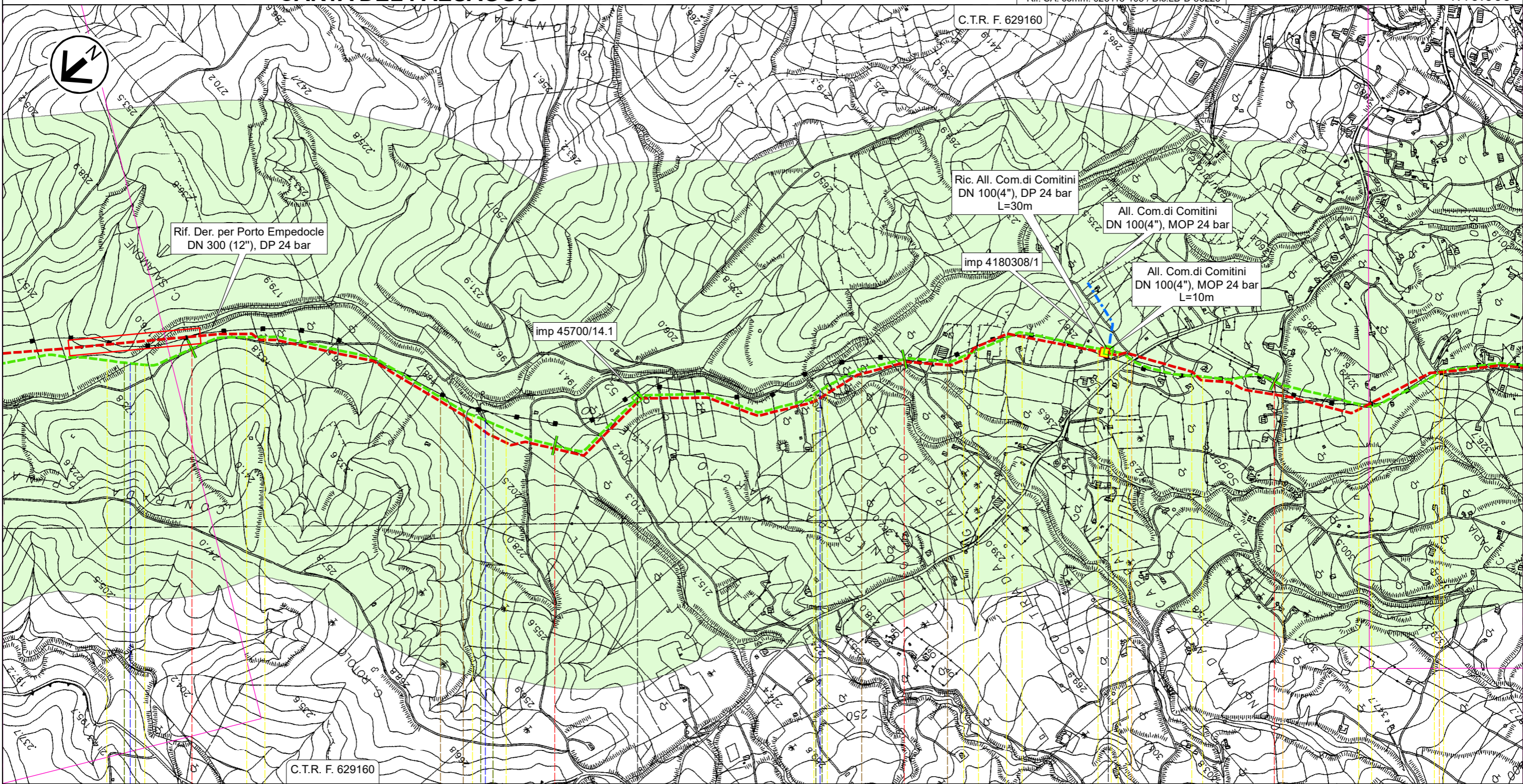
13	14	15	16
Aragona	Campofranco	Aragona	Aragona
AGRIGENTO	CALTANISSETTA	AGRIGENTO	AGRIGENTO
 PIL n.45700/12 km 13,910		 PIL n.45700/14 km 13,985	
Vallone del Salto	SPC N.41	FS Palermo-Agrigento-Porto Empedocle	Strada sterrata
			
			
Rif. come preesistente		T	

RIFACIMENTO DERIVAZIONE PER PORTO EMPEDOCLE DN 300(12"), DP 24 bar ed opere connesse

Der. per Porto Empedocle DN 250 (10"), MOP 24 bar
All. Com. di Comitini DN 100 (4"), MOP 24 bar

CARTA DEL PAESAGGIO

0	Lug. 2022	Emissione per Permessi	Gioacchini C.	Santi G.	Mattei F.	Foglio 21 di 31
INDICE	DATA	REVISIONI	ELABORATO	VERIFICATO	APPROVATO	
 			Comm. NQ/R20133		Tav: 5A	
Rif. SA: comm. 023113-105 / Dis.LB-D-83226			Dis. PG-PAE-D-03226		Scala 1:10.000	



17

18

19

20

Aragona

AGRIGENTO

▶ PIL n.45700/14.1 km 18,275

▶ PIDS n.4180308/1 km 19,550

Vallone Aragona

Vallone Ferrera

Vallone Campanella

SPNC N.11

Str. vic.



Str. vic.

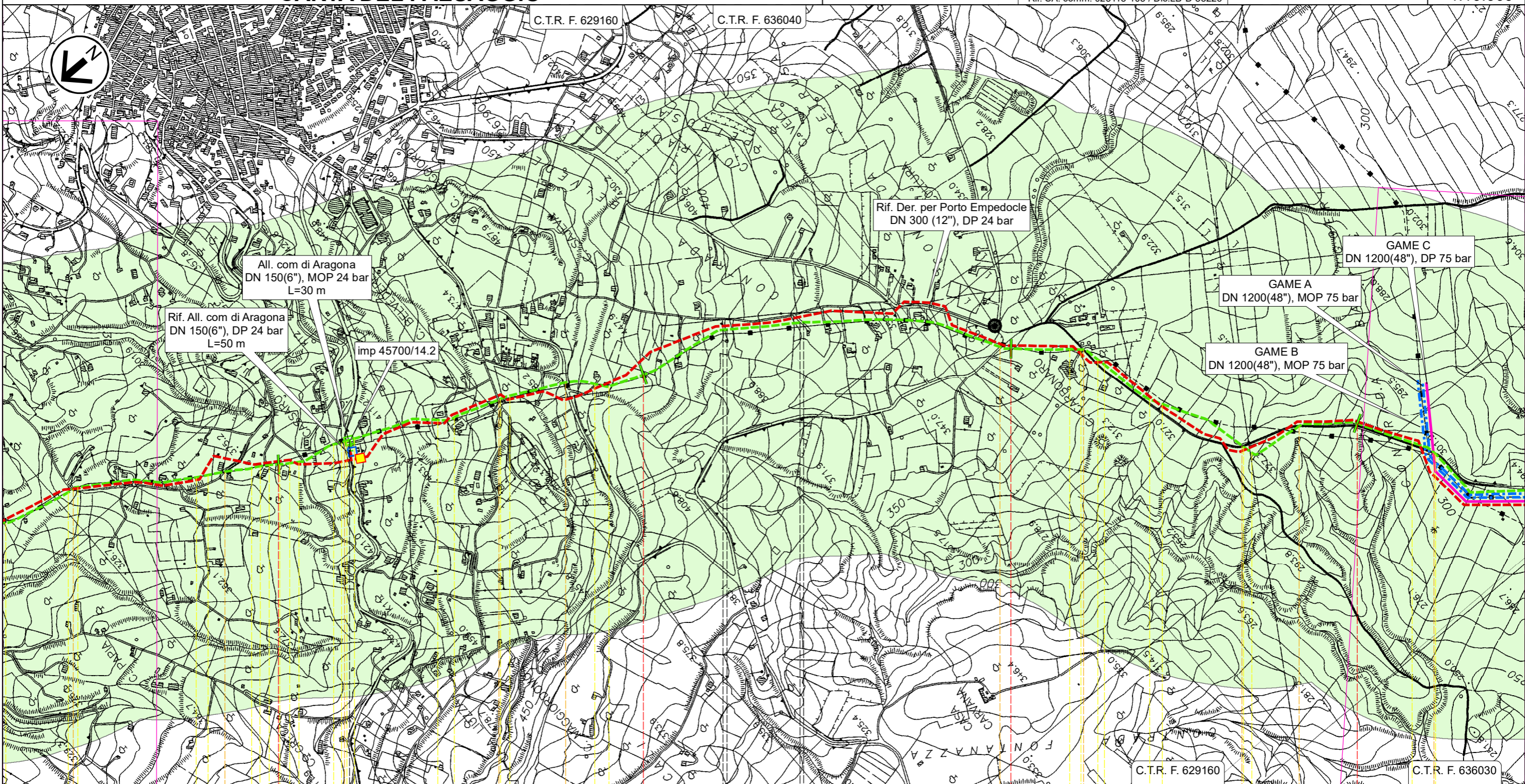
T

RIFACIMENTO DERIVAZIONE PER PORTO EMPEDOCLE DN 300(12"), DP 24 bar ed opere connesse

Der. per Porto Empedocle DN 250 (10"), MOP 24 bar
All. Com. di Aragona DN 150 (6"), MOP 24 bar

CARTA DEL PAESAGGIO

0	Lug. 2022	Emissione per Permessi	Gioacchini C.	Santi G.	Mattei F.	Foglio 22 di 31
INDICE	DATA	REVISIONI	ELABORATO	VERIFICATO	APPROVATO	
 			Comm. NQ/R20133		Tav: 6A	
			Dis. PG-PAE-D-03226		Scala 1:10.000	



21


22


23


24

Aragona


AGRIGENTO


 PIDS n.45700/14.2 km 21,200


 Str. vic.

 Str. vic.

 SP N.17-C

 Str. vic.

 Str. vic.

 Str. vic.

 SPNC N.22

 SPNC N.22

 SPNC N.22

 SPNC N.22

T



ST-D-03331

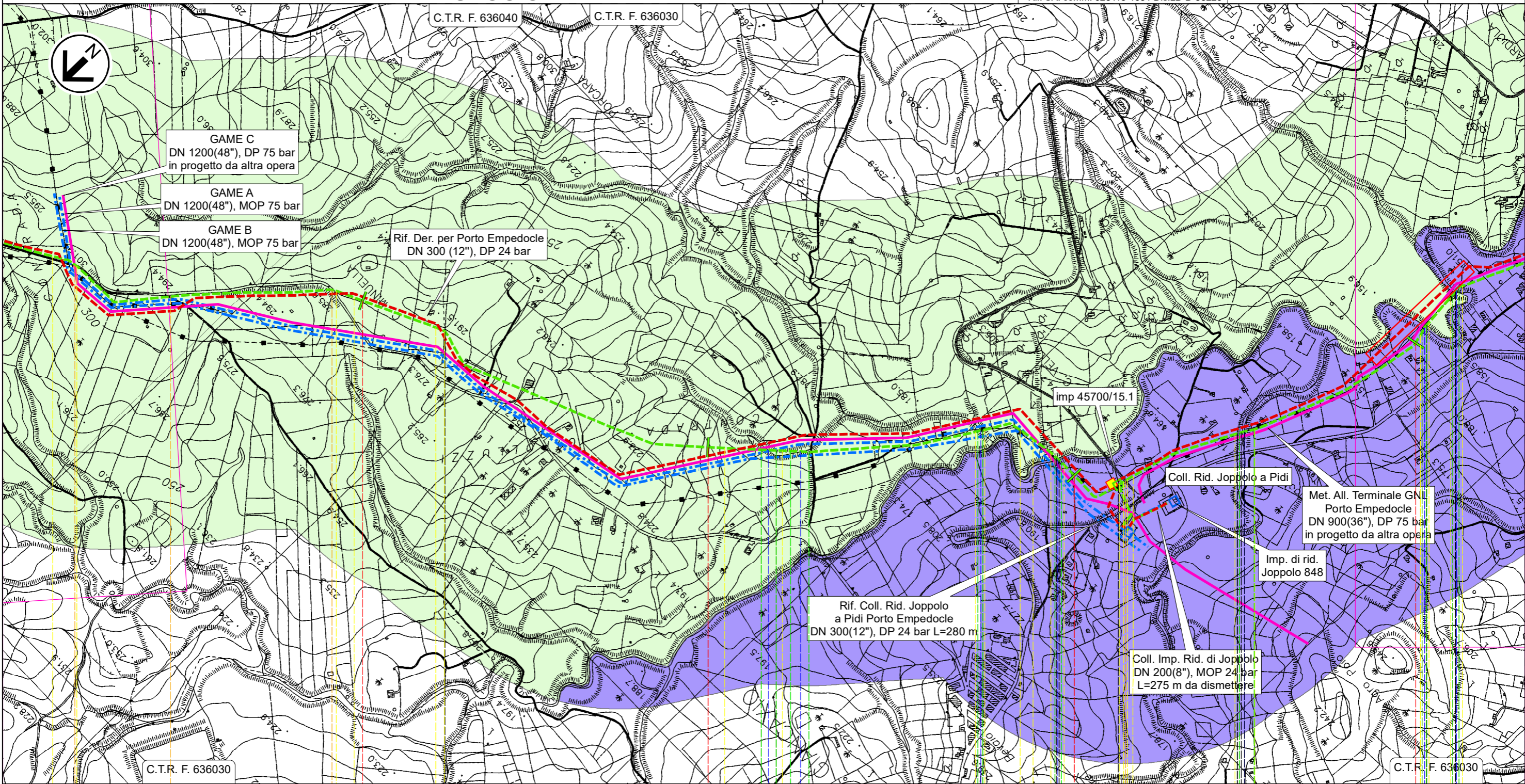
ST-D-03331

RIFACIMENTO DERIVAZIONE PER PORTO EMPEDOCLE DN 300(12"), DP 24 bar ed opere connesse

Der. per Porto Empedocle DN 250 (10"), MOP 24 bar
Coll. Imp. Riduzione di Joppolo DN 200 (8"), MOP 24 bar

CARTA DEL PAESAGGIO

0	Lug. 2022	Emissione per Permessi	Gioacchini C.	Santi G.	Mattei F.	Foglio 23 di 31
INDICE	DATA	REVISIONI	ELABORATO	VERIFICATO	APPROVATO	
 			Comm. NQ/R20133		Tav: 7A	
Rif. SA: comm. 023113-105 / Dis.LB-D-83226			Dis. PG-PAE-D-03226		Scala 1:10.000	



Aragona

Joppolo Giancaxio

Raffadali

Joppolo
Giancaxio Raffadali

AGRIGENTO

PIDI n.45700/15.1 km 27,145

SPNC N.22

Str.com.

SPNC N.22

Fosso Cipollazzi

Fosso Cipollazzi

Fosso Cipollazzi

Vallone Vocali

Str.com.

Vallone Cacici (1° attr.)

(2° attr.) (3° attr.)



T

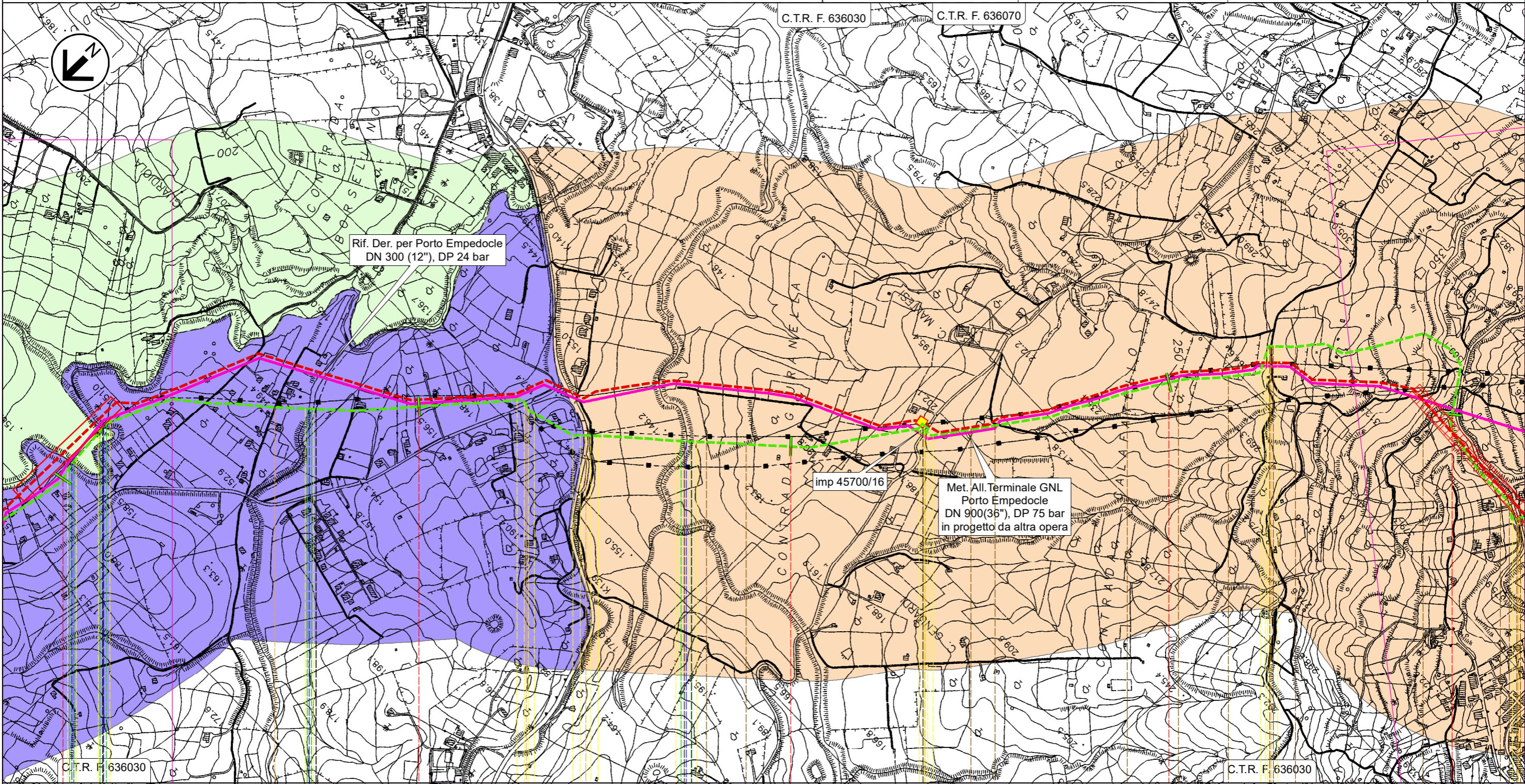
ST-D-03348

ST-D-03348

RIFACIMENTO DERIVAZIONE PER PORTO EMPEDOCLE DN 300(12"), DP 24 bar ed opere connesse

Der. per Porto Empedocle DN 250 (10"), MOP 24 bar
CARTA DEL PAESAGGIO

0	Lug. 2022	Emissione per Permessi	Gioacchini C.	Santi G.	Mattei F.	Foglio 24 di 31
INDICE	DATA	REVISIONI	ELABORATO	VERIFICATO	APPROVATO	
 			Comm. NQ/R20133		Tav: 8A	
Rif. SA: comm. 023113-105 / Dis.LB-D-83226			Dis. PG-PAE-D-03226		Scala 1:10.000	



Rif. Der. per Porto Empedocle
DN 300 (12"), DP 24 bar

imp 45700/16



Met. All. Terminale GNL
Porto Empedocle
DN 900(36"), DP 75 bar
in progetto da altra opera

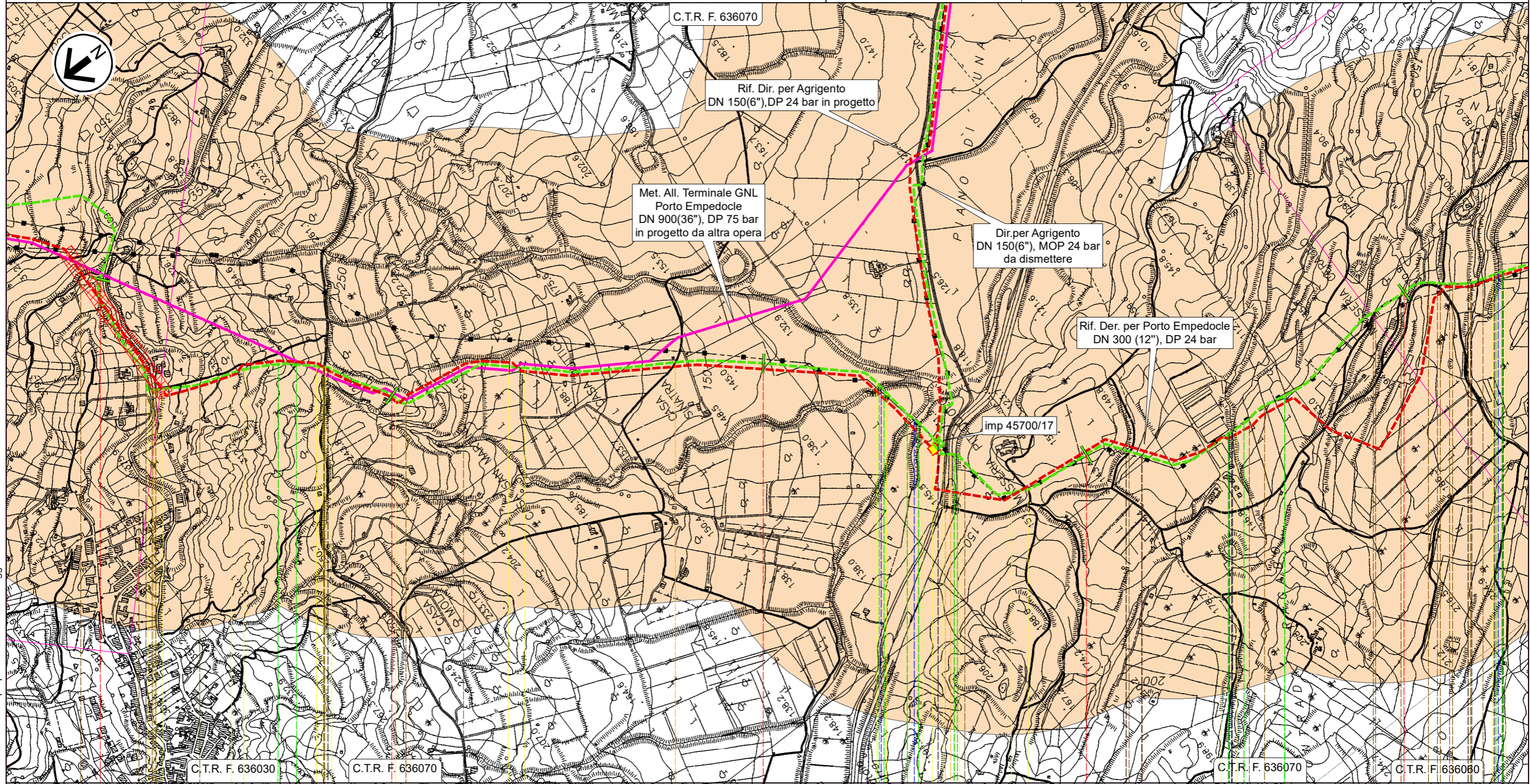
Il presente disegno e' di proprieta' aziendale - La Societa' tutelera' i propri diritti a termine di legge.

28	29	30	31	32
Raffadali	Joppolp Giancaxio	Raffadali	Agrigento	
AGRIGENTO 				
(2° attr.)	Vallone Cacici (3° attr.)	Regia Trazzera Raffadali Girgenti	SP N.18	SS N.118
			Vallone San Lorenzo	SP N.77
				Str.vic.
T				
Rif. come preesistente				

RIFACIMENTO DERIVAZIONE PER PORTO EMPEDOCLE DN 300(12"), DP 24 bar ed opere connesse

Der. per Porto Empedocle DN 250 (10"), MOP 24 bar
CARTA DEL PAESAGGIO

0	Lug. 2022	Emissione per Permessi	Gioacchini C.	Santi G.	Mattei F.	Foglio 25 di 31
INDICE	DATA	REVISIONI	ELABORATO	VERIFICATO	APPROVATO	
 			Comm. NQ/R20133		Tav: 9A	
			Dis. PG-PAE-D-03226		Scala 1:10.000	
Rif. SA: comm. 023113-105 / Dis.LB-D-83226						



32

33

34

35

36

Agrigento

Porto Empedocle

AGRIGENTO

▣ PIDI n.45700/17 km 34,530

Vallone Sinatra
Torrente Salsetto

▣ SPR N.24
Str.com.

▣ Fosso

▣ Fosso

Vallone Napatitano

▣ SP N.02-B

▣ Str.vic.

▣ Str.vic.

ST-D-03338

ST-D-03346

ST-D-03331 ST-D-03345

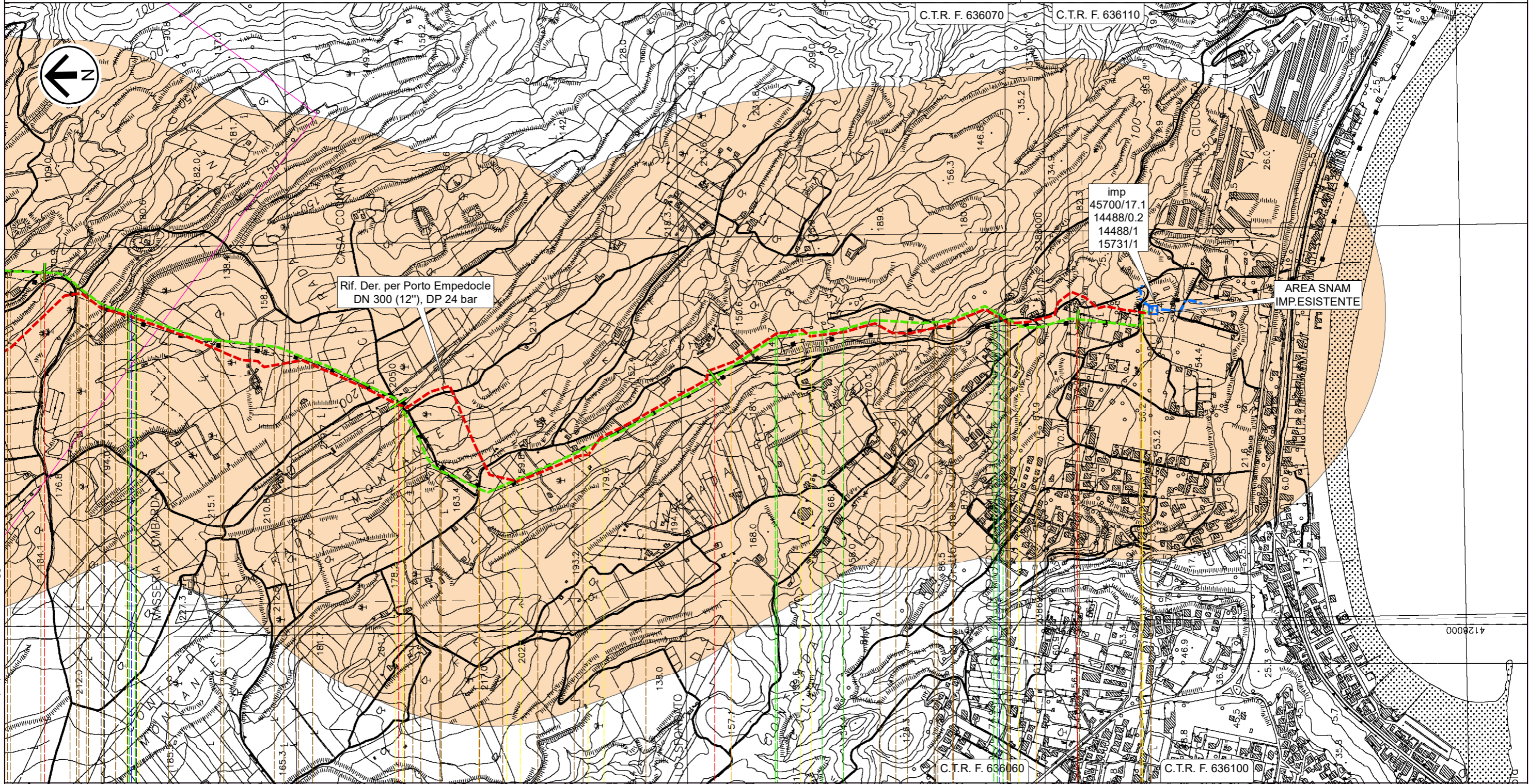
RIFACIMENTO DERIVAZIONE PER PORTO EMPEDOCLE DN 300(12"), DP 24 bar ed opere connesse

Der. per Porto Empedocle DN 250 (10"), MOP 24 bar
CARTA DEL PAESAGGIO

0	Lug. 2022	Emissione per Permessi	Gioacchini C.	Santi G.	Mattei F.	Foglio 26 di 31
INDICE	DATA	REVISIONI	ELABORATO	VERIFICATO	APPROVATO	
			Comm. NQ/R20133			Tav: 10A
			Dis. PG-PAE-D-03226			Scala 1:10.000



Rif. SA: comm. 023113-105 / Dis.LB-D-83226



36 37 38 39 39,230

Porto Empedocle Agrigento

AGRIGENTO

IMP n.45700/17.1 km 39,230

Vallone Napatitano

Str.com.

Str.com.

Torrente Re (o Vallone di Giro)

Str.vic.
Str.com.

Str.com.

T



ST-D-03331 ST-D-03345

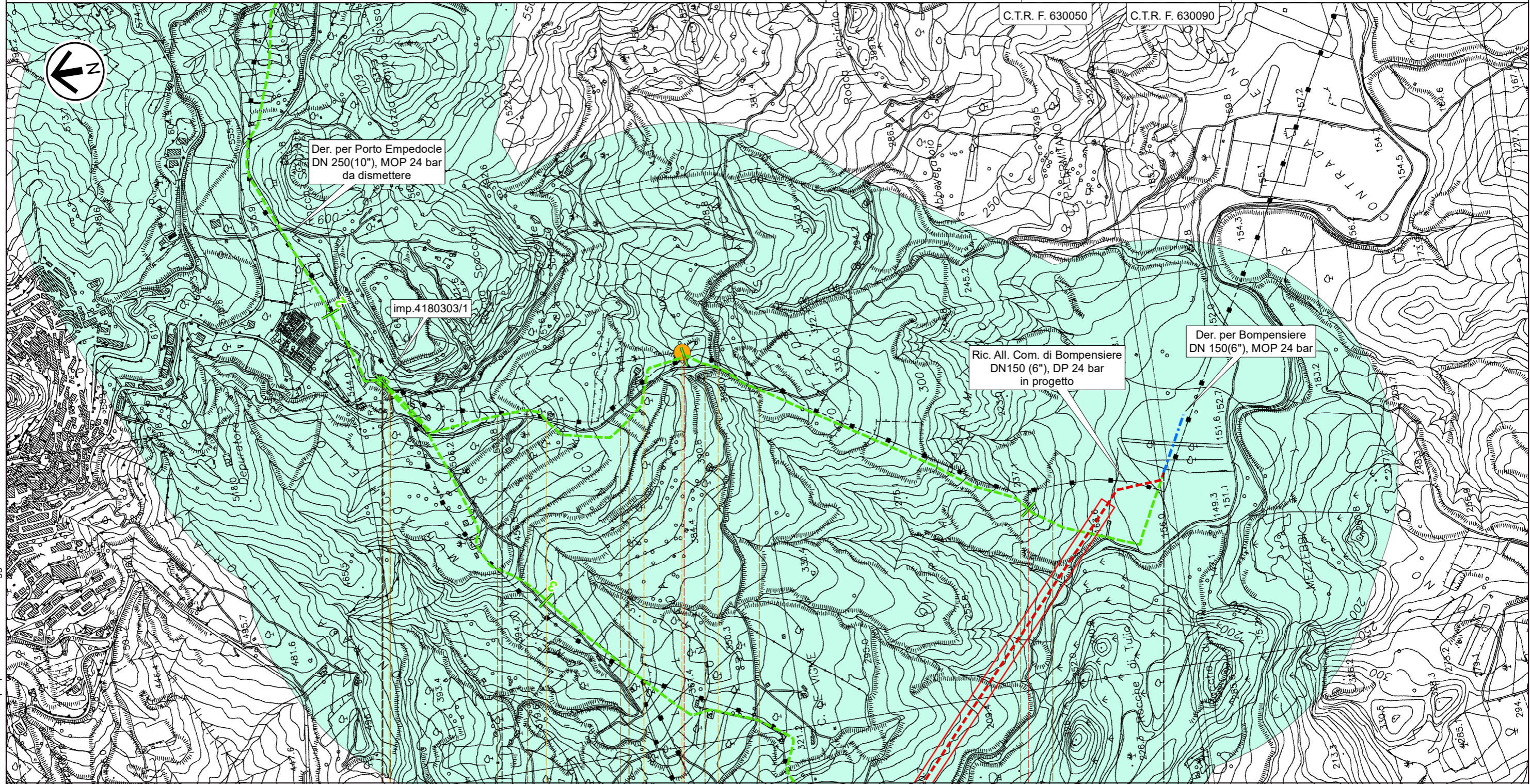
STD-03338

RIFACIMENTO DERIVAZIONE PER PORTO EMPEDOCLE DN 300(12"), DP 24 bar ed opere connesse

Der. per Bompensiere DN 150 (6"), MOP 24 bar

CARTA DEL PAESAGGIO

0	Lug. 2022	Emissione per Permessi	Gioacchini C.	Santi G.	Mattei F.	Foglio 27 di 31
INDICE	DATA	REVISIONI	ELABORATO	VERIFICATO	APPROVATO	
 			Comm. NQ/R20133		Tav: 11A	
			Dis. PG-PAE-D-03226		Scala 1:10.000	




0 1 2 2,510

Sutera

Campofranco

CALTANISSETTA

 PIDS n.4180303/1 km 0,000

 Str.com.

 Str.com.

 Str.com.

 Str.com.

 P1

T

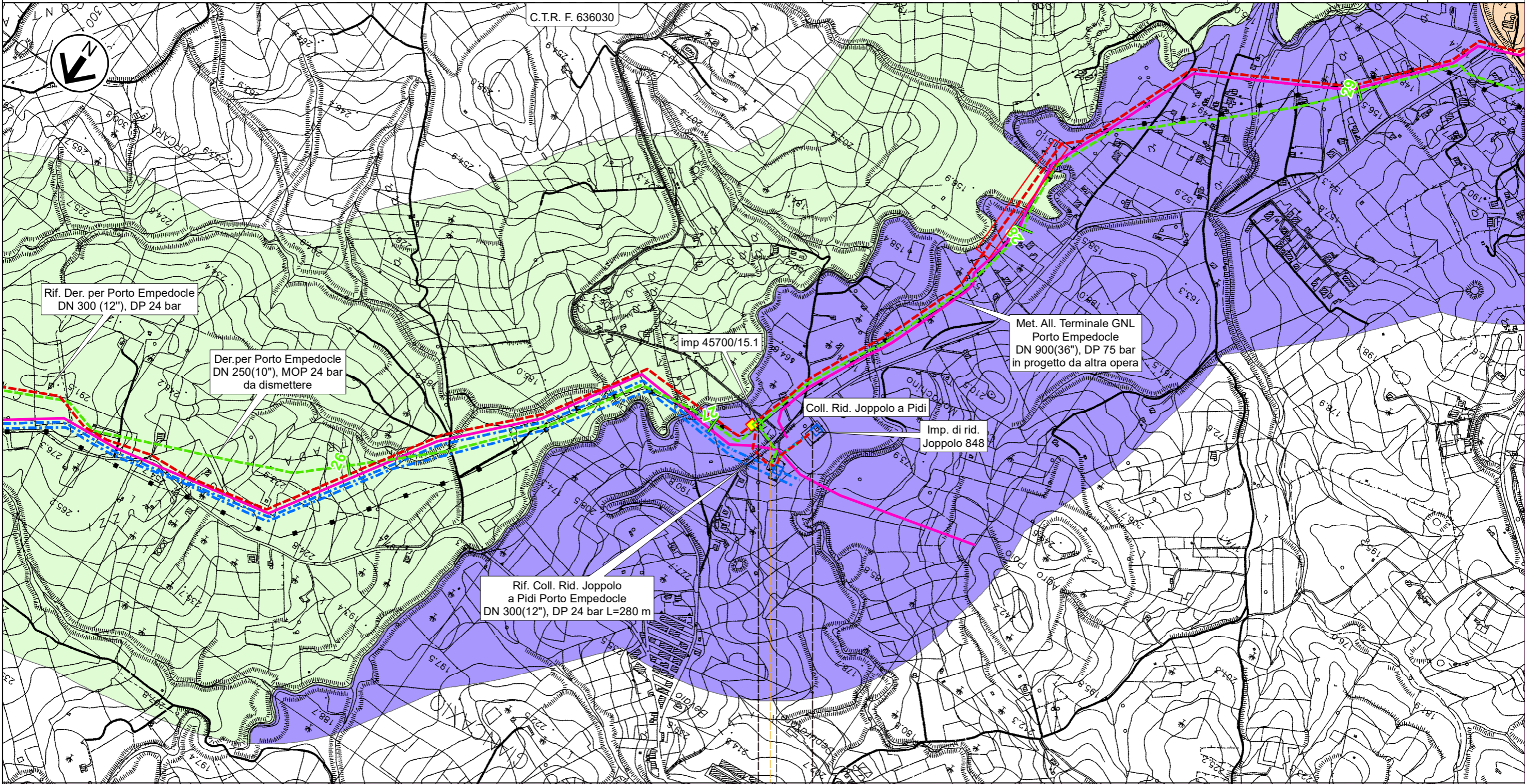
RIFACIMENTO DERIVAZIONE PER PORTO EMPEDOCLE DN 300(12"), DP 24 bar ed opere connesse

Coll. Imp. Riduzione di Joppolo DN 200 (8"), MOP 24 bar
CARTA DEL PAESAGGIO

0	Lug. 2022	Emissione per Permessi	Gioacchini C.	Santi G.	Mattei F.	Foglio 28 di 31
INDICE	DATA	REVISIONI	ELABORATO	VERIFICATO	APPROVATO	
			Comm. NQ/R20133			Tav: 12A
			Dis. PG-PAE-D-03226			Scala 1:10.000



Rif. SA: comm. 023113-105 / Dis.LB-D-83226



Il presente disegno e' di proprieta' aziendale - La Societa' tutelera' i propri diritti a termine di legge.

0 0,275

Joppolo Giancaxio

AGRIGENTO

◀ PIDI n.45700/15.1 km 0,000

IMP. km 0,140

Impianto n.848 km 0,275 ▶



SP N.18

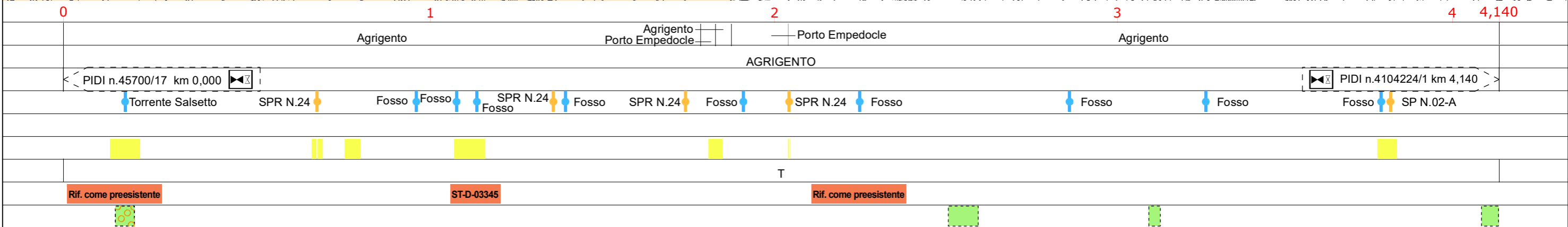
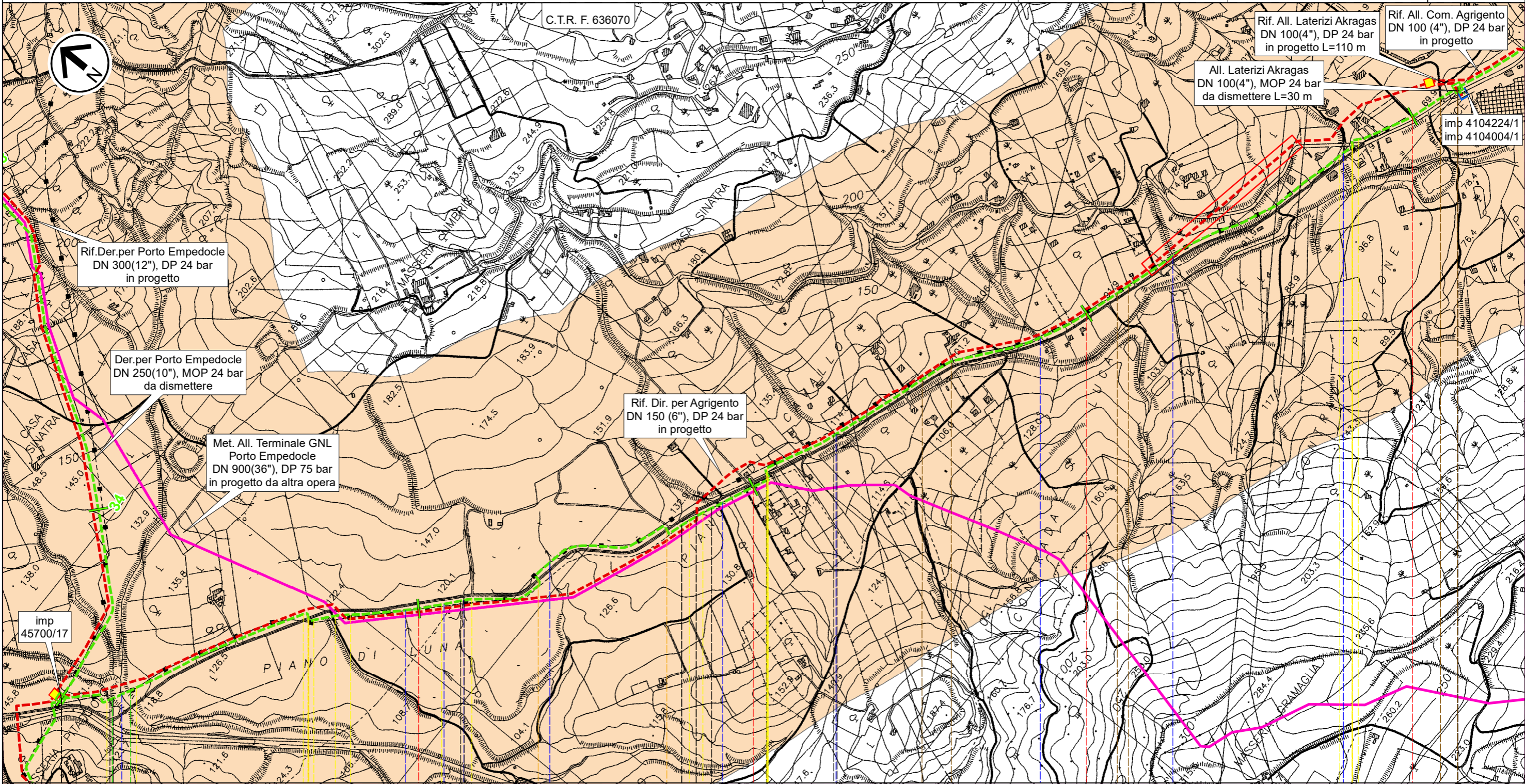
T

RIFACIMENTO DERIVAZIONE PER PORTO EMPEDOCLE DN 300(12"), DP 24 bar ed opere connesse

Dir. per Agrigento DN 150 (6"), MOP 24 bar
All. Laterizi Akragas DN 100 (4"), MOP 24 bar

CARTA DEL PAESAGGIO

0	Lug. 2022	Emissione per Permessi	Gioacchini C.	Santi G.	Mattei F.	Foglio 29 di 31
INDICE	DATA	REVISIONI	ELABORATO	VERIFICATO	APPROVATO	
 			Comm. NQ/R20133		Tav: 13A	
Rif. SA: comm. 023113-105 / Dis.LB-D-83226			Dis. PG-PAE-D-03226		Scala 1:10.000	



Il presente disegno e' di proprieta' aziendale - La Societa' tutelera' i propri diritti a termine di legge.

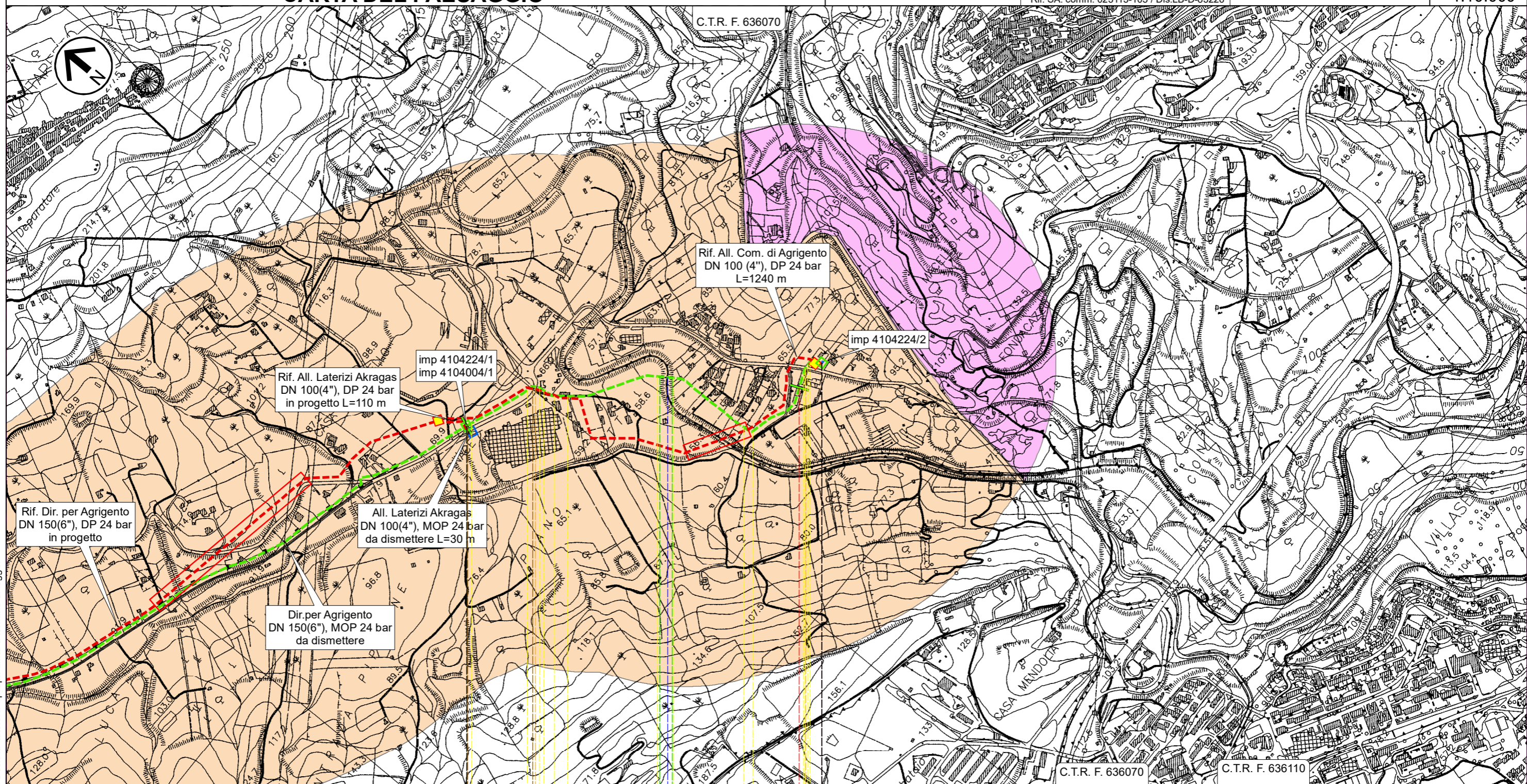
RIFACIMENTO DERIVAZIONE PER PORTO EMPEDOCLE DN 300(12"), DP 24 bar ed opere connesse

All. Com. Agrigento DN 100 (4"), MOP 24 bar
CARTA DEL PAESAGGIO

0	Lug. 2022	Emissione per Permessi	Gioacchini C.	Santi G.	Mattei F.	Foglio 30 di 31
INDICE	DATA	REVISIONI	ELABORATO	VERIFICATO	APPROVATO	
			Comm. NQ/R20133			Tav: 14A
			Dis. PG-PAE-D-03226			Scala 1:10.000



Rif. SA: comm. 023113-105 / Dis.LB-D-83226



0 1,115

Agrigento
AGRIGENTO





SP N.02-A Fiume Drago (Fiume Akragas) SP N.01-B

T

Il presente disegno e' di proprieta' aziendale - La Societa' tutelera' i propri diritti a termine di legge.




















RIFACIMENTO DERIVAZIONE PER PORTO EMPEDOCLE DN 300(12"), DP 24 bar ed opere connesse

CARTA DEL PAESAGGIO











0		Lug. 2022	Emissione per Permessi	Gioacchini C.	Santi G.	Mattei F.	
INDICE	DATA	REVISIONI			ELABORATO	VERIFICATO	APPROVATO
						Comm. NQ/R20133	
			Rif. SA: comm. 023113-105 / Dis.LB-D-83226			Dis. PG-PAE-D-03226	
						Foglio 31 di 31 Scala 1:10.000	

LEGENDA


SIMBOLOGIA CARTOGRAFICA

- | | | |
|---|---|--|
|  Metanodotto in progetto |  Altri metanodotti in progetto | |
|  Metanodotti in esercizio |  Metanodotto in progetto da altra opera | |
|  Metanodotti da porre fuori esercizio e recuperare |  Impianti di linea in progetto | |
|  Aree impianti stacco-terminale in progetto |  Impianti di linea da porre fuori esercizio e recuperare | |
|  Aree impianti stacco-terminale esistenti |  Impianti di linea su rete in esercizio | |
|  Piazzola di stoccaggio tubazioni |  Impianti di linea in progetto da altra opera | |
|  Strada di accesso all'impianto |  Depositi temporanei | |
|  Adeguamento strade esistenti |  Strade di accesso provvisorio | |
|  Limite sovrapposizione fogli | METODOLOGIE TRENCHLESS | |
| |  MICROTUNNEL | |
| |  TOC | |
| |  TRIVELLA SPINGITUBO | |










SIMBOLOGIA MECCANICA

-  Punto di intercettazione di linea (P.I.L.)
-  Punto di intercettazione di derivazione importante (P.I.D.I.)
-  Punto di intercettazione e Stacco By-Pass (P.I.S.B.)
-  Punto di intercettazione di derivazione semplice con stacco da P.I.L. (P.I.D.S.)
-  Punto di intercettazione e derivazione semplice con stacco da Linea (P.I.D.S.)
-  Punto di intercettazione con discaggio di allacciamento (P.I.D.A.)
-  Punto di sezionamento elettrico terminale (P.S.E.T.)
-  Punto predisposto per il discaggio di allacciamento (P.P.D.A.)
-  Stazione predisposta per lancio e ricevimento PIG
-  Impianto di riduzione/regolazione della pressione

LEGENDA CARTA DEL PAESAGGIO

-  Paesaggio Locale 4 "Valle del Platani"
-  Paesaggio Locale 19 "Colline di Casteltermini"
-  Paesaggio Locale 20 "Medio Platani"
-  Paesaggio Locale 24 "Colline di Raffadali"
-  Paesaggio Locale 25 "Maccalube di Aragona"
-  Paesaggio Locale 26 "Colline di Grotte e Racalmuto"
-  Paesaggio Locale 27 "Porto Empedocle -Monteaperto"
-  Paesaggio Locale 28 "Akragas"

Il presente disegno e' di proprieta' aziendale - La Societa' tutelera' i propri diritti a termine di legge.

Progressiva chilometrica	N.	
Comuni		
Province		
Impianti	TIPO - N. - PROGR. km	TIPO - N. - ESISTENTE
Attraversamenti	TIPOLOGIA ATTRAVERSATA (SS n. ##, corso d'acqua, ferrovia, ecc.) - la simbologia (Tr) identifica un attraversamento in Trivellazione	
Strade - Piste - Piazzole tubazioni	ACCESSO IMPIANTI  ADEGUAMENTI STRADE  STRADE PROVVISORIE  DEPOSITI TEMPORANEI 	N. PIAZ. 
Fascia di lavoro	ALLARGATA 	RIDOTTA 
Scavabilità terreni	SCIOLTI (T)	ROCCIA TENERA (RT) ROCCIA DURA (RD)
Opere di mitigazione e ripristino	TIPOLOGIA RIPRISTINO (Dis. ST - XXX)	
Ripristini vegetazionali	INERBIMENTI 	PIANTAGIONI  INERBIMENTI E PIANTAGIONI 