





COROGRAFIA Scala 1:500.000

Il presente disegno e' di proprieta' aziendale - La Societa' tutelera' i propri diritti a termine di legge.

0	Giù. 2022	Emissione per Permessi	Gioacchini C.	Valentini I.	Mattei F.
INDICE	DATA	REVISIONI	ELABORATO	VERIFICATO	APPROVATO
  			Comm. NQ/R20133		
Rif. SA: comm. 023087-315 / Dis.LB-D-83215			Fig. 1 di 17		
RIFACIMENTO DERIVAZIONE PER PORTO EMPEDOCLE DN 300(12"), DP 24 bar ed opere connesse			Dis. PG-CPA-D-03215		
			INDICE	0	
			Scala 1:10.000		
CARTA DELLE PRESENZE ARCHEOLOGICHE			Sostituisce il ...		
			Sostituito dal ...		

CARTA DELLE PRESENZE ARCHEOLOGICHE

0	Giu. 2022	Emissione per Permessi	Gioacchini C.	Valentini I.	Mattei F.	Foglio 2 di 17
INDICE	DATA	REVISIONI	ELABORATO	VERIFICATO	APPROVATO	
						Comm. NQ/R20133
			Rif. SA: comm. 023087-315 / Dis.LB-D-83215			Dis. PG-CPA-D-03215
						Scala 1:10.000



METANODOTTI IN PROGETTO

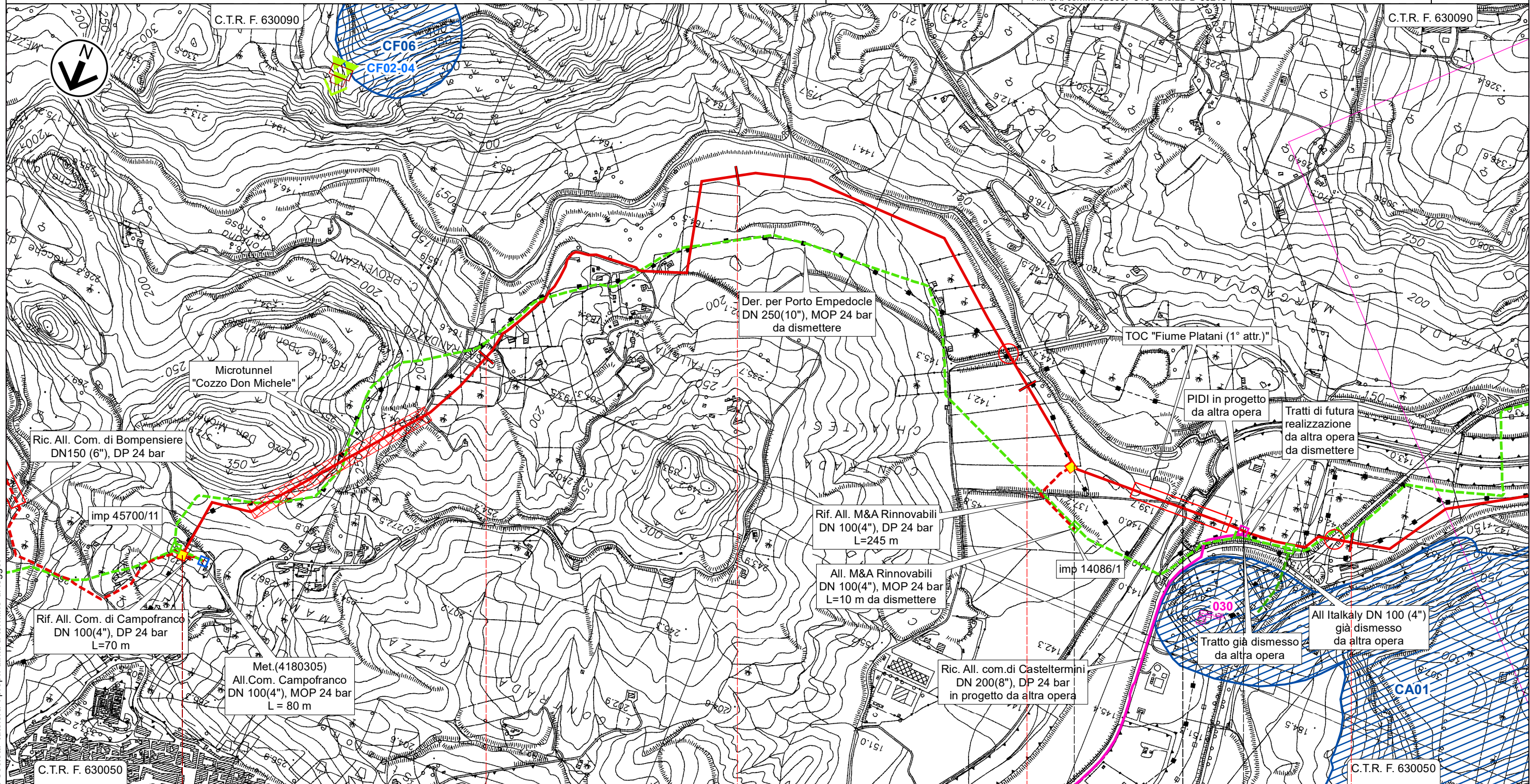
- Rif. Der. per Porto Empedocle DN 300(12"), DP 24 bar - Tav. 1-9
- Rif. All. Com. di Campofranco DN 100(4"), DP 24 bar - Tav. 1
- Ric. All. Com. di Comitini DN 100(4"), DP 24 bar - Tav. 4
- Rif. All. Com. di Aragona DN 150(6"), DP 24 bar - Tav. 5
- Ric. All. Com. Bompensiere DN 150(6"), DP 24 bar - Tav. 10
- Rif. All. M&A Rinnovabili DN 100(4"), DP 24 bar - Tav. 11
- Rif. Col. Rid. Joppolo a PIDI P.to Empedocle DN 300(12"), DP 24 bar - Tav. 12
- Rif. Dir. per Agrigento DN 150(6"), DP 24 bar - Tav. 13
- Rif. All. Laterizi Akragas DN 100(4"), DP 24 bar - Tav. 13
- Rif. All. Com. di Agrigento DN 100 (4"), DP 24 bar - Tav. 14

RIFACIMENTO DERIVAZIONE PER PORTO EMPEDOCLE DN 300(12"), DP 24 bar ed opere connesse

Rif. Der. per Porto Empedocle DN 300 (12"), DP 24 bar
Rif. All. Comune di Campofranco DN 100(4"), DP 24 bar

CARTA DELLE PRESENZE ARCHEOLOGICHE


0	Giu. 2022	Emissione per Permessi	Gioacchini C.	Valentini I.	Mattei F.	Foglio 3 di 17
INDICE	DATA	REVISIONI	ELABORATO	VERIFICATO	APPROVATO	
 			Comm. NQ/R20133			Tav: 1
Rif. SA: comm. 023087-315 / Dis.LB-D-83215			Dis. PG-CPA-D-03215			Scala 1:10.000



0 1 2 3 4



Campofranco Casteltermeni

CALTANISSETTA AGRIGENTO

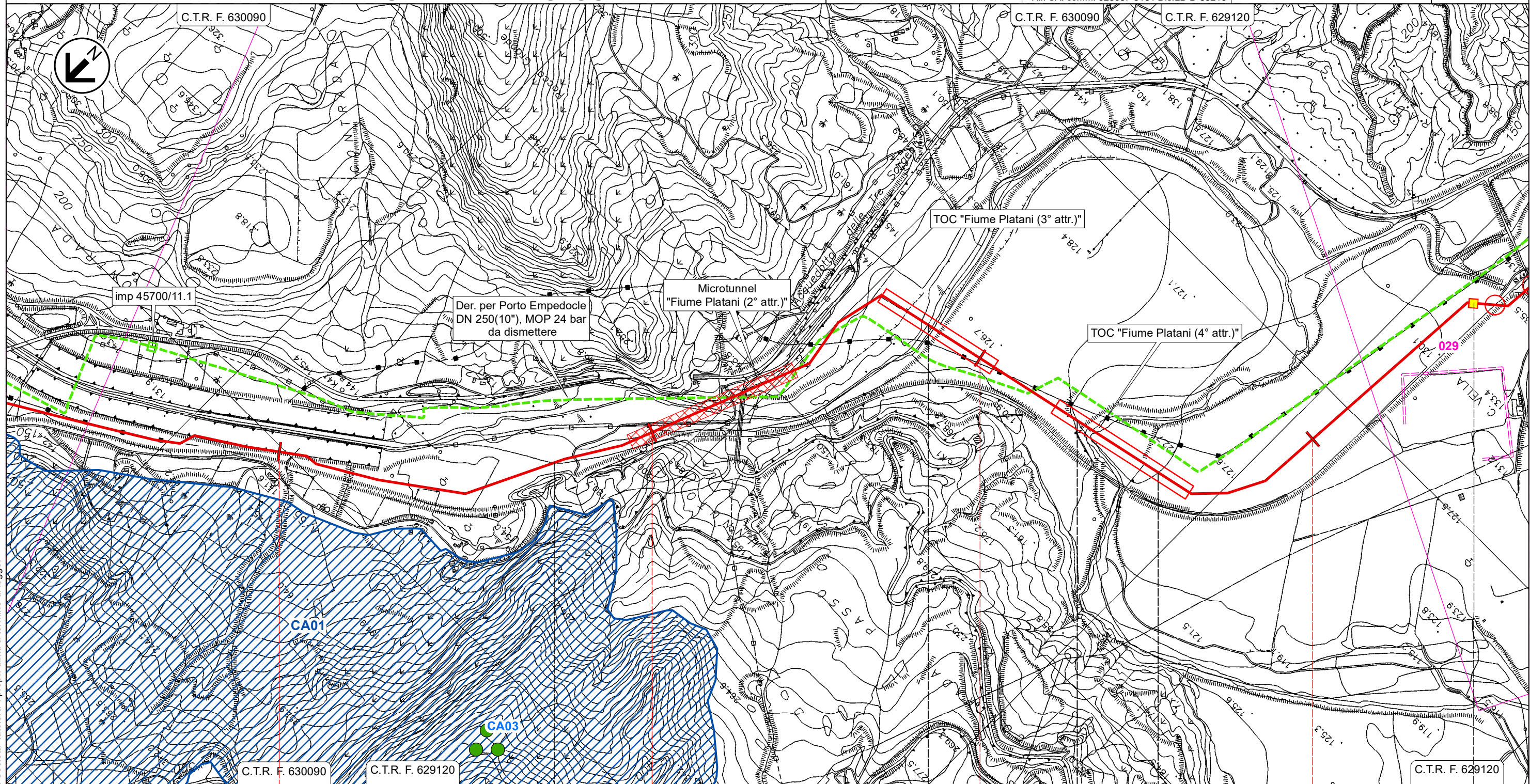


Il presente disegno e' di proprieta' aziendale - La Societa' tutelera' i propri diritti a termine di legge.

RIFACIMENTO DERIVAZIONE PER PORTO EMPEDOCLE DN 300(12"), DP 24 bar ed opere connesse

0	Giu. 2022	Emissione per Permessi	Gioacchini C.	Valentini I.	Mattei F.	Foglio 4 di 17
INDICE	DATA	REVISIONI	ELABORATO	VERIFICATO	APPROVATO	
 			Comm. NQ/R20133			Tav: 2
			Rif. SA: comm. 023087-315 / Dis.LB-D-83215			Dis. PG-CPA-D-03215

Rif. Der. per Porto Empedocle DN 300 (12"), DP 24 bar
CARTA DELLE PRESENZE ARCHEOLOGICHE





Il presente disegno e' di proprieta' aziendale - La Societa' tutelera' i propri diritti a termine di legge.

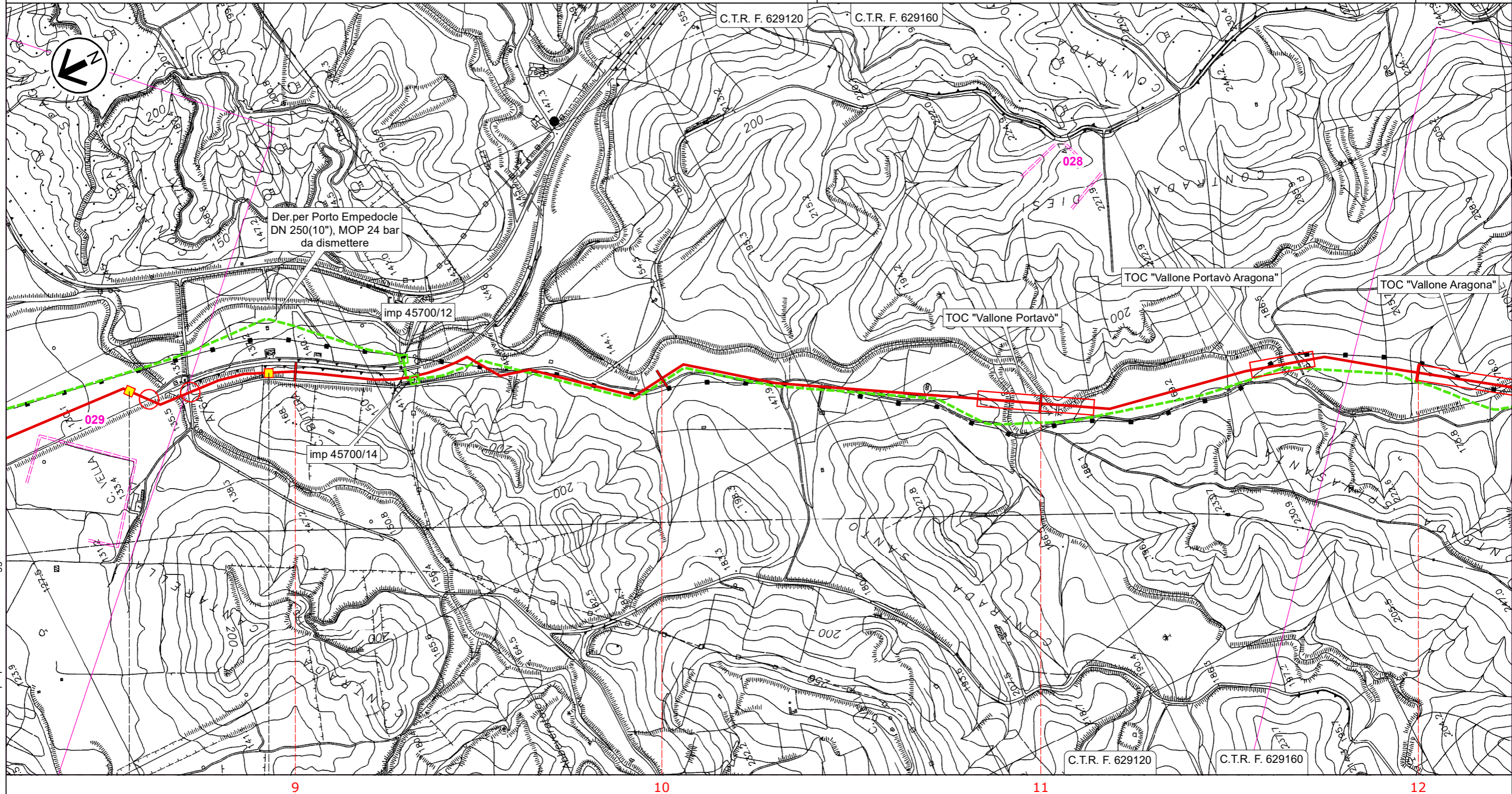
5	6	7	8
Casteltermini AGRIGENTO	Campofranco CALTANISSETTA	Casteltermini AGRIGENTO	Campofranco CALTANISSETTA
			Aragona AGRIGENTO

◀ PIL n.2 km 8,545 ▶

RIFACIMENTO DERIVAZIONE PER PORTO EMPEDOCLE DN 300(12"), DP 24 bar ed opere connesse

0	Giu. 2022	Emissione per Permessi	Gioacchini C.	Valentini I.	Mattei F.	Foglio 5 di 17
INDICE	DATA	REVISIONI	ELABORATO	VERIFICATO	APPROVATO	
 			Comm. NQ/R20133		Tav: 3	
			Dis. PG-CPA-D-03215		Scala 1:10.000	

Rif. Der. per Porto Empedocle DN 300 (12"), DP 24 bar
CARTA DELLE PRESENZE ARCHEOLOGICHE



Aragona

AGRIGENTO



◀ PIL n.2 km 8,545

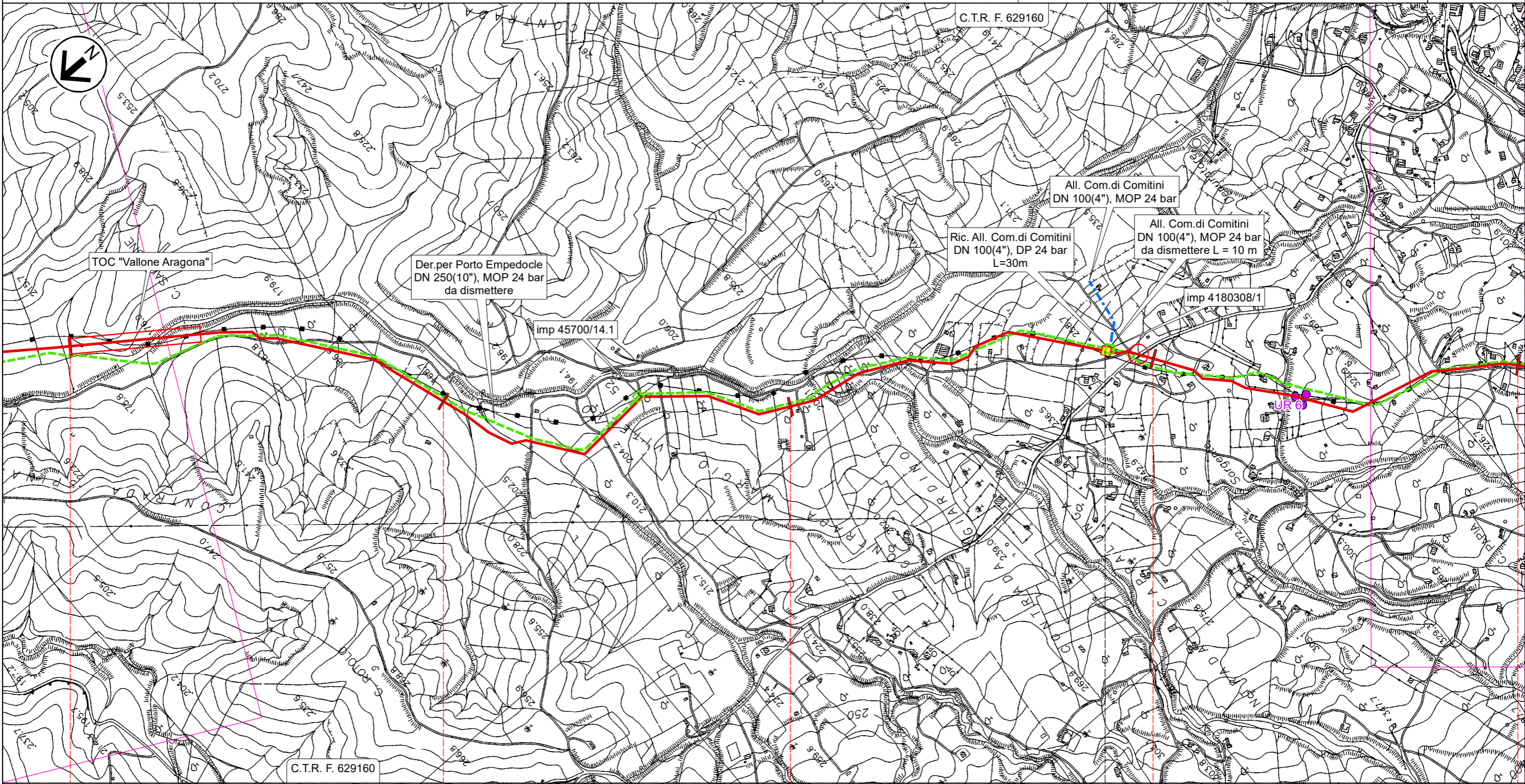
PIL n.3 km 8,935 ▶

RIFACIMENTO DERIVAZIONE PER PORTO EMPEDOCLE DN 300(12"), DP 24 bar ed opere connesse

Rif. Der. per Porto Empedocle DN 300 (12"), DP 24 bar
Ric. All.Com.di Comitini DN 100(4"), DP 24 bar

CARTA DELLE PRESENZE ARCHEOLOGICHE

0	Giù. 2022	Emissione per Permessi	Gioacchini C.	Valentini I.	Mattei F.	Foglio 6 di 17
INDICE	DATA	REVISIONI	ELABORATO	VERIFICATO	APPROVATO	
 			Comm. NQ/R20133		Tav: 4	
Rif. SA: comm. 023087-315 / Dis.LB-D-83215			Dis. PG-CPA-D-03215		Scala 1:10.000	



C.T.R. F. 629160

C.T.R. F. 629160

12

13


14

15

16

Aragona



AGRIGENTO

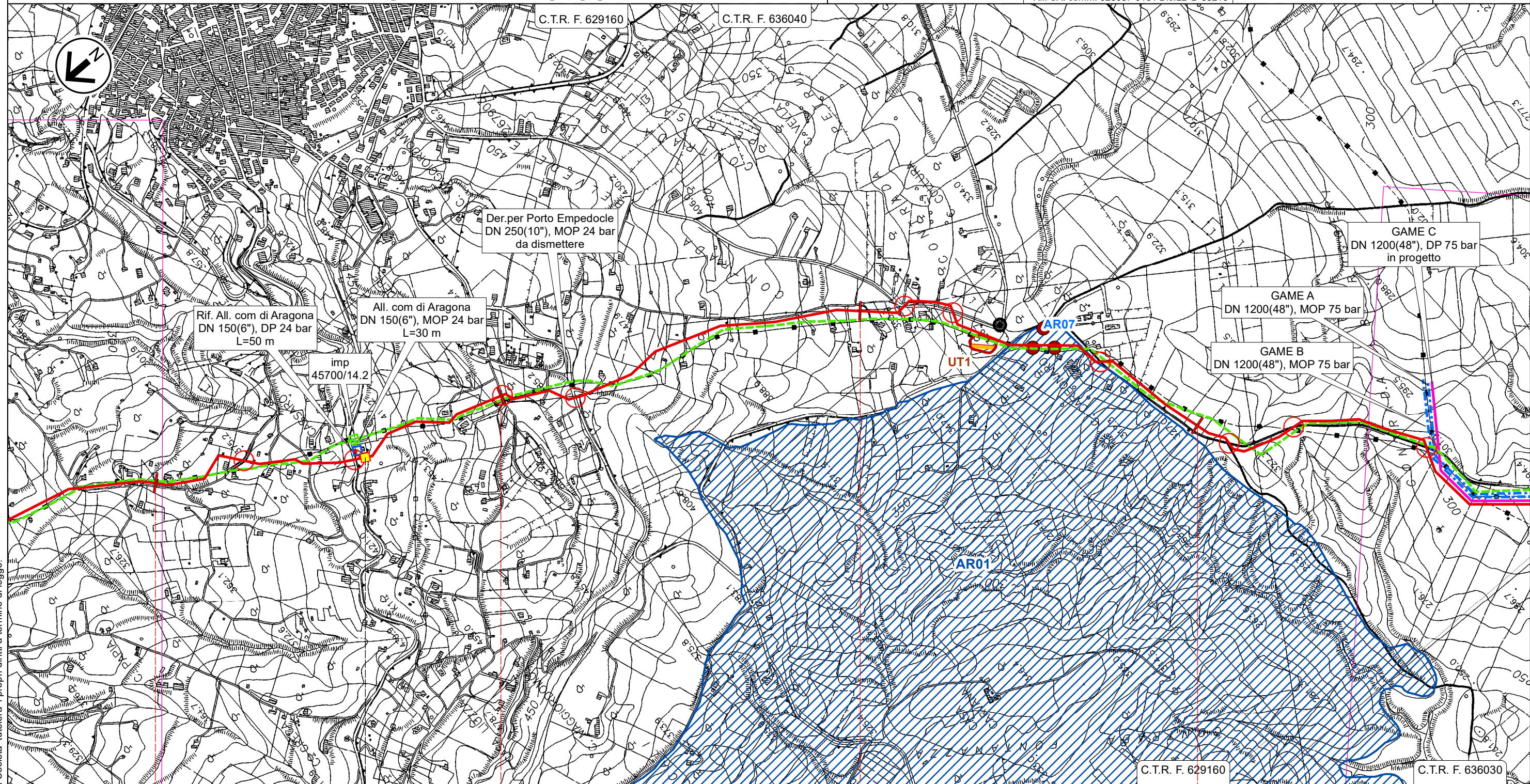
 PIDI n.4 km 14,875

RIFACIMENTO DERIVAZIONE PER PORTO EMPEDOCLE DN 300(12"), DP 24 bar ed opere connesse


Rif. Der. per Porto Empedocle DN 300 (12"), DP 24 bar
Rif. All.Com di Aragona DN 150(6"), DP 24 bar

CARTA DELLE PRESENZE ARCHEOLOGICHE

0	Giu. 2022	Emissione per Permessi	Gioacchini C.	Valentini I.	Mattei F.	Foglio 7 di 17
INDICE	DATA	REVISIONI	ELABORATO	VERIFICATO	APPROVATO	
 			Comm. NQ/R20133		Tav: 5	
Rif. SA: comm. 023087-315 / Dis.LB-D-83215			Dis. PG-CPA-D-03215		Scala 1:10.000	





Il presente disegno e' di proprieta' aziendale - La Societa' tutelera' i propri diritti a termine di legge.

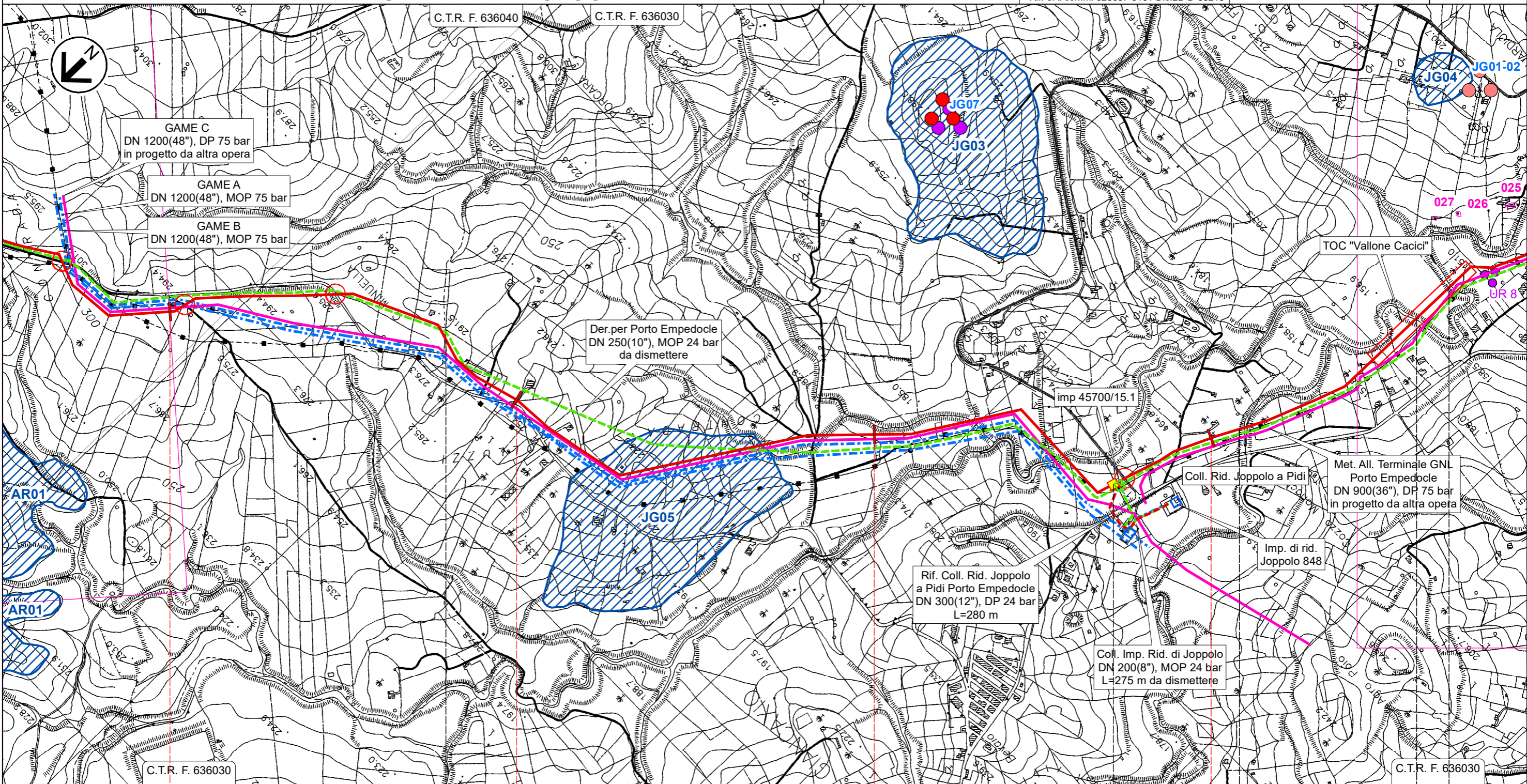
 PIDI n.5 km 16,590

Aragona
AGRIGENTO

RIFACIMENTO DERIVAZIONE PER PORTO EMPEDOCLE DN 300(12"), DP 24 bar ed opere connesse

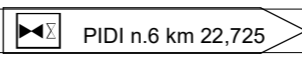
0	Giu. 2022	Emissione per Permessi	Gioacchini C.	Valentini I.	Mattei F.	Foglio 8 di 17
INDICE	DATA	REVISIONI	ELABORATO	VERIFICATO	APPROVATO	
 			Comm. NQ/R20133		Tav: 6	
			Dis. PG-CPA-D-03215		Scala 1:10.000	

Rif. Der. per Porto Empedocle DN 300 (12"), DP 24 bar
CARTA DELLE PRESENZE ARCHEOLOGICHE



Il presente disegno e' di proprieta' aziendale - La Societa' tutelera' i propri diritti a termine di legge.

20	21	22	23
Aragona	Joppolo Giancaxio		Raffadali Joppolo Giancaxio
AGRIGENTO			



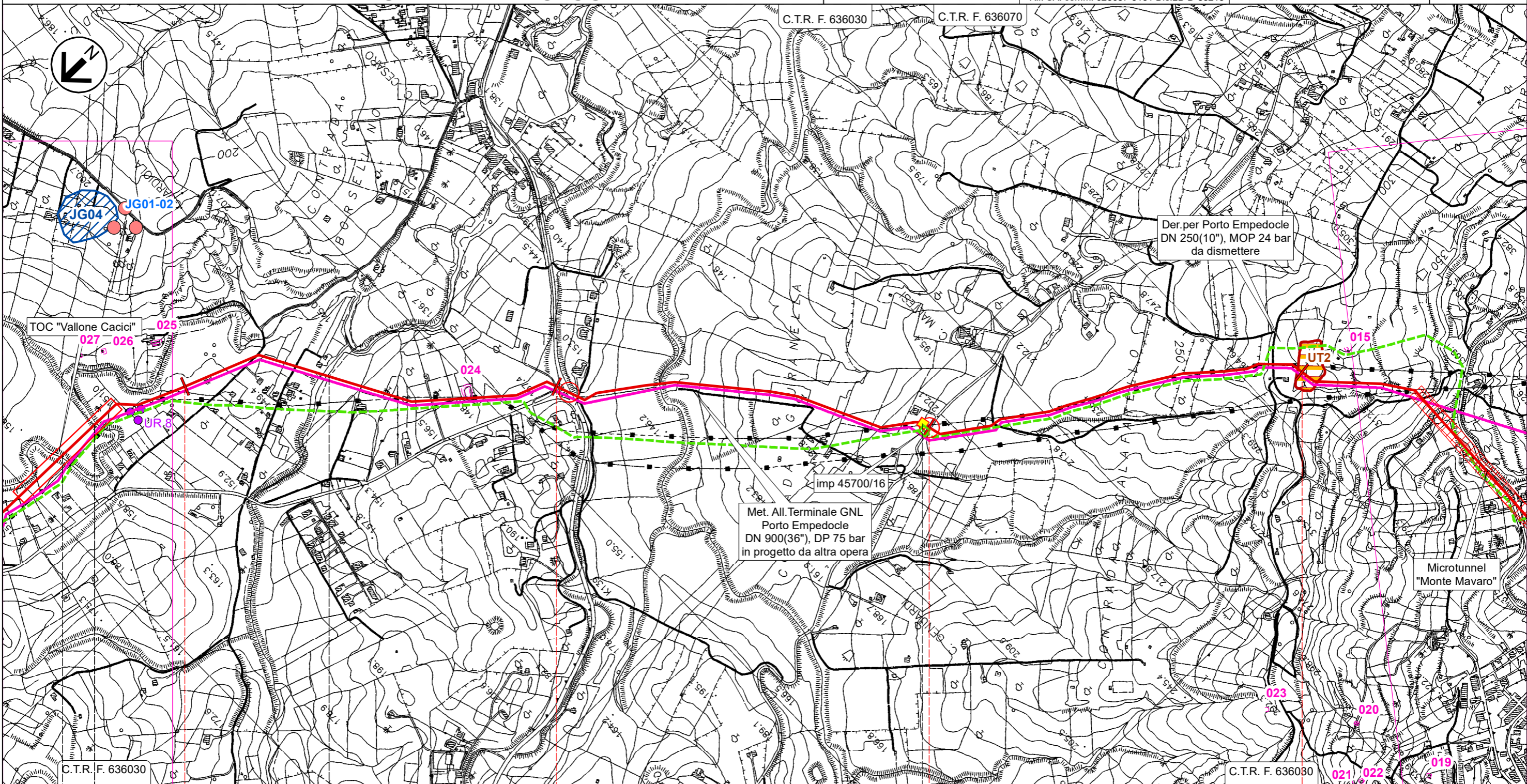
RIFACIMENTO DERIVAZIONE PER PORTO EMPEDOCLE DN 300(12"), DP 24 bar ed opere connesse

0	Giù. 2022	Emissione per Permessi	Gioacchini C.	Valentini I.	Mattei F.	Foglio 9 di 17
INDICE	DATA	REVISIONI	ELABORATO	VERIFICATO	APPROVATO	
			Comm. NQ/R20133			Tav: 7
			Dis. PG-CPA-D-03215			Scala 1:10.000

Rif. Der. per Porto Empedocle DN 300 (12"), DP 24 bar
CARTA DELLE PRESENZE ARCHEOLOGICHE



Rif. SA: comm. 023087-315 / Dis.LB-D-83215



Il presente disegno e' di proprieta' aziendale - La Societa' tutelera' i propri diritti a termine di legge.

Raffadali	Joppolo Giancaxio	Raffadali	24	25	26	27
			Agrigento			

AGRIGENTO

▶ PIL n.7 km 25,980

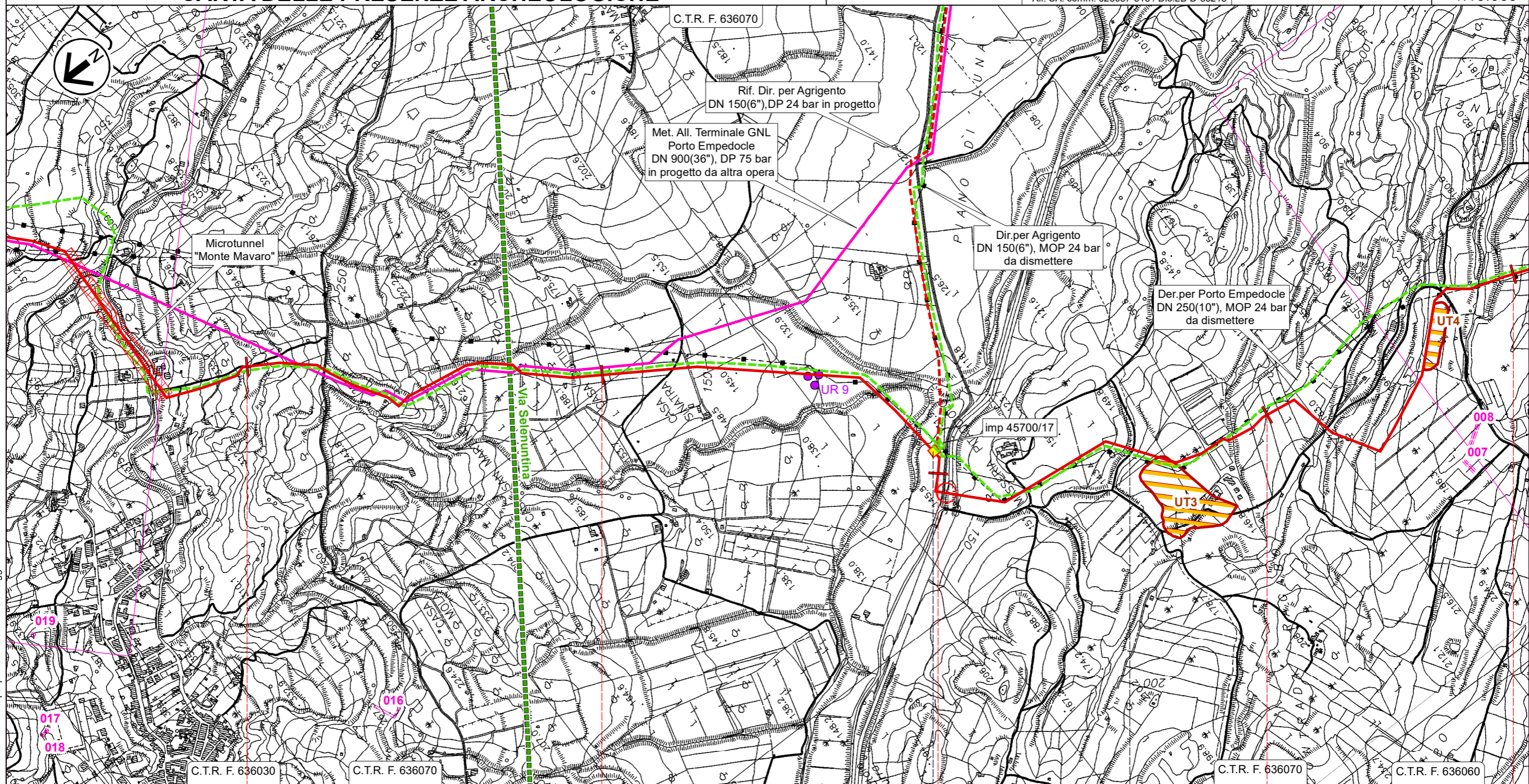
RIFACIMENTO DERIVAZIONE PER PORTO EMPEDOCLE DN 300(12"), DP 24 bar ed opere connesse

0	Giu. 2022	Emissione per Permessi	Gioacchini C.	Valentini I.	Mattei F.	Foglio 10 di 17
INDICE	DATA	REVISIONI	ELABORATO	VERIFICATO	APPROVATO	
			Comm. NQ/R20133			Tav: 8
			Dis. PG-CPA-D-03215			Scala 1:10.000

Rif. Der. per Porto Empedocle DN 300 (12"), DP 24 bar
CARTA DELLE PRESENZE ARCHEOLOGICHE



Rif. SA: comm. 023087-315 / Dis.LB-D-83215



28

29

30

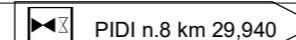
31

32



Agrigento

Porto Empedocle

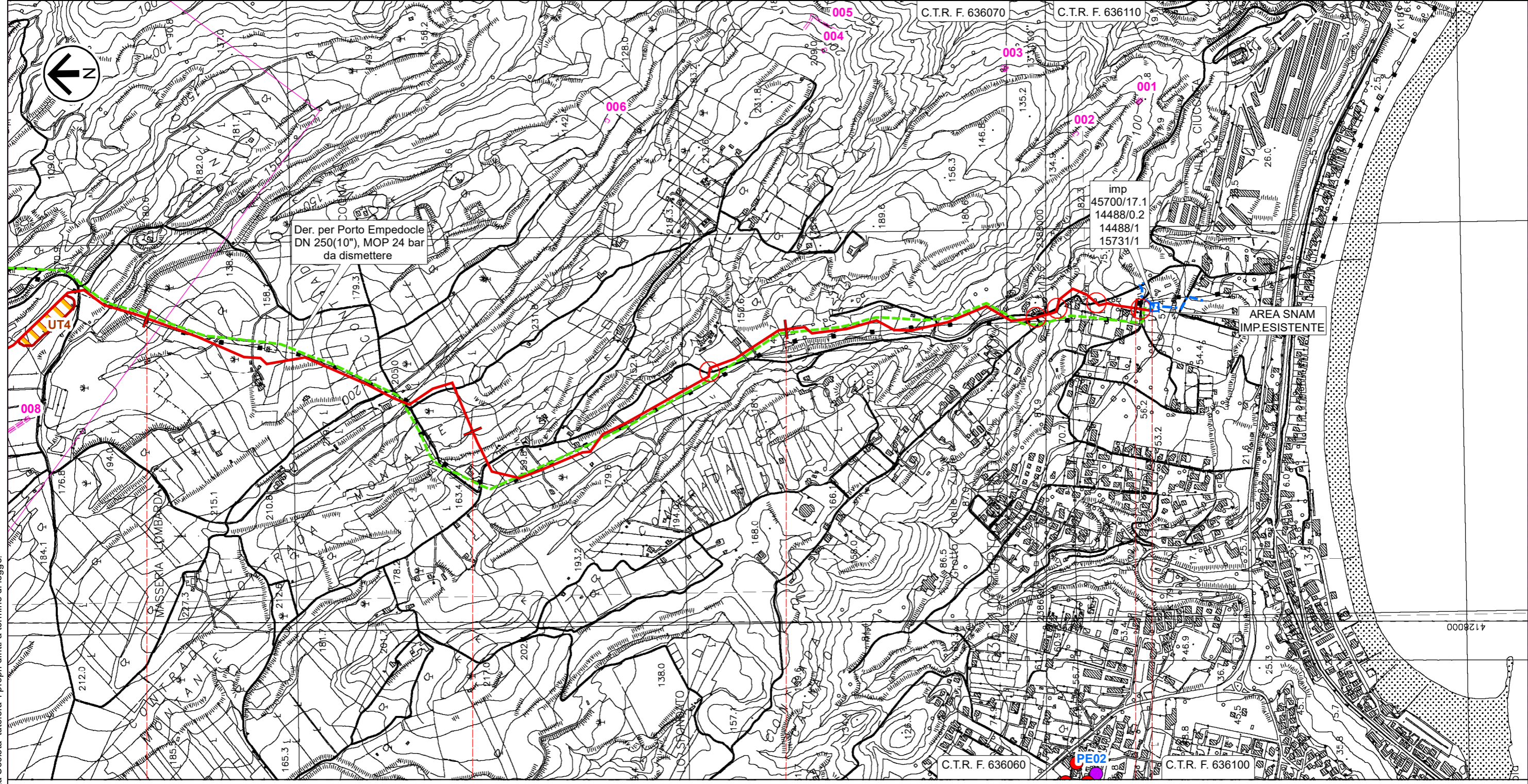
AGRIGENTO



RIFACIMENTO DERIVAZIONE PER PORTO EMPEDOCLE DN 300(12"), DP 24 bar ed opere connesse

0	Giu. 2022	Emissione per Permessi	Gioacchini C.	Valentini I.	Mattei F.	Foglio 11 di 17
INDICE	DATA	REVISIONI	ELABORATO	VERIFICATO	APPROVATO	
 			Comm. NQ/R20133		Tav: 9	Scala 1:10.000
			Dis. PG-CPA-D-03215			

Rif. Der. per Porto Empedocle DN 300 (12"), DP 24 bar
CARTA DELLE PRESENZE ARCHEOLOGICHE





32 33 34 35,050

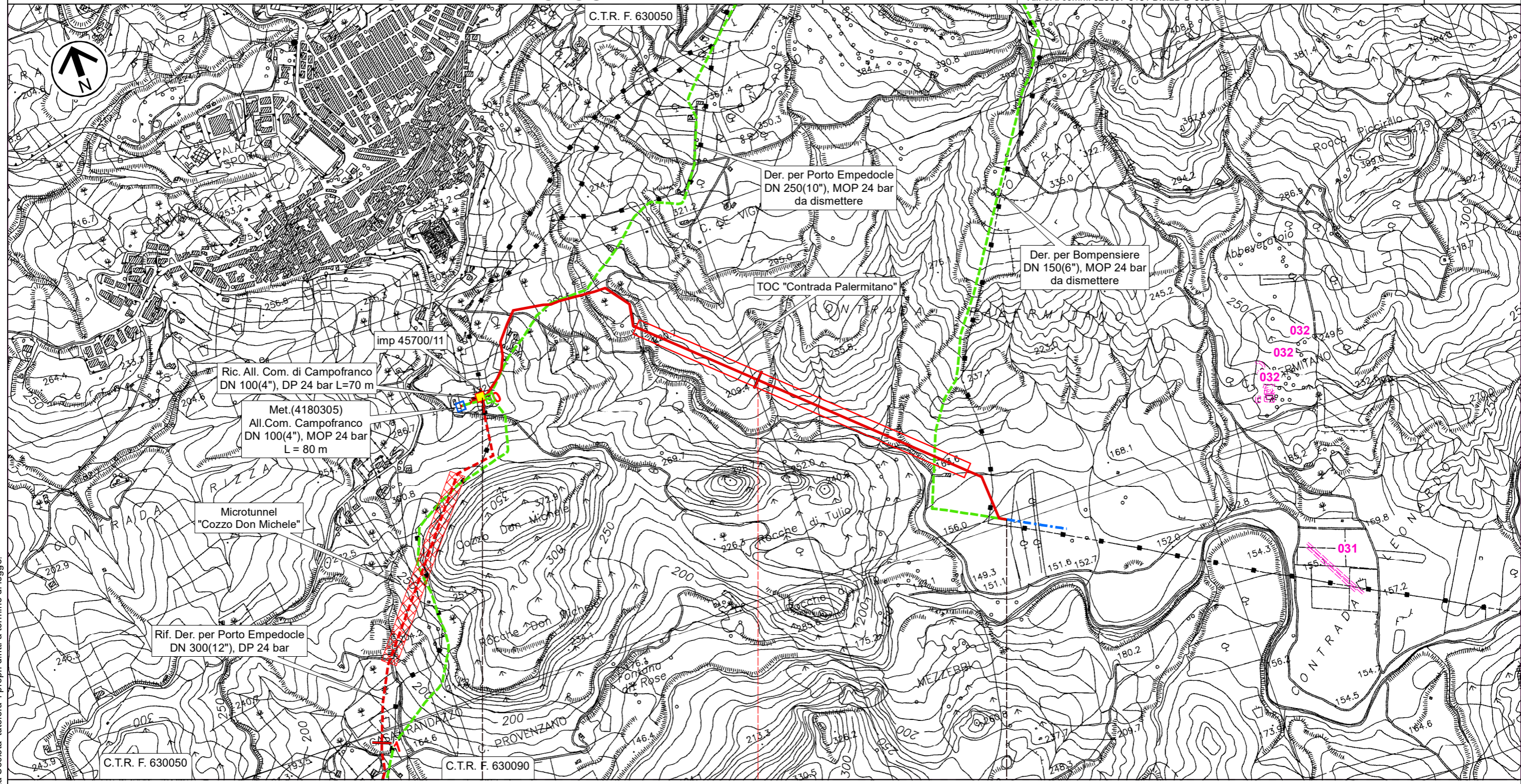
Porto Empedocle
AGRIGENTO

IMP km 35,050

RIFACIMENTO DERIVAZIONE PER PORTO EMPEDOCLE DN 300(12"), DP 24 bar ed opere connesse

Ric. All. Comune di Bompensiere DN 150(6"), DP 24 bar
CARTA DELLE PRESENZE ARCHEOLOGICHE


0	Giù. 2022	Emissione per Permessi	Gioacchini C.	Valentini I.	Mattei F.	Foglio 12 di 17
INDICE	DATA	REVISIONI	ELABORATO	VERIFICATO	APPROVATO	
 			Comm. NQ/R20133		Tav: 10	
			Dis. PG-CPA-D-03215		Scala 1:10.000	



0 1 1,770

Campofranco

CALTANISSETTA

 PIDI n.1 km 0,000

Il presente disegno e' di proprieta' aziendale - La Societa' tutelera' i propri diritti a termine di legge.

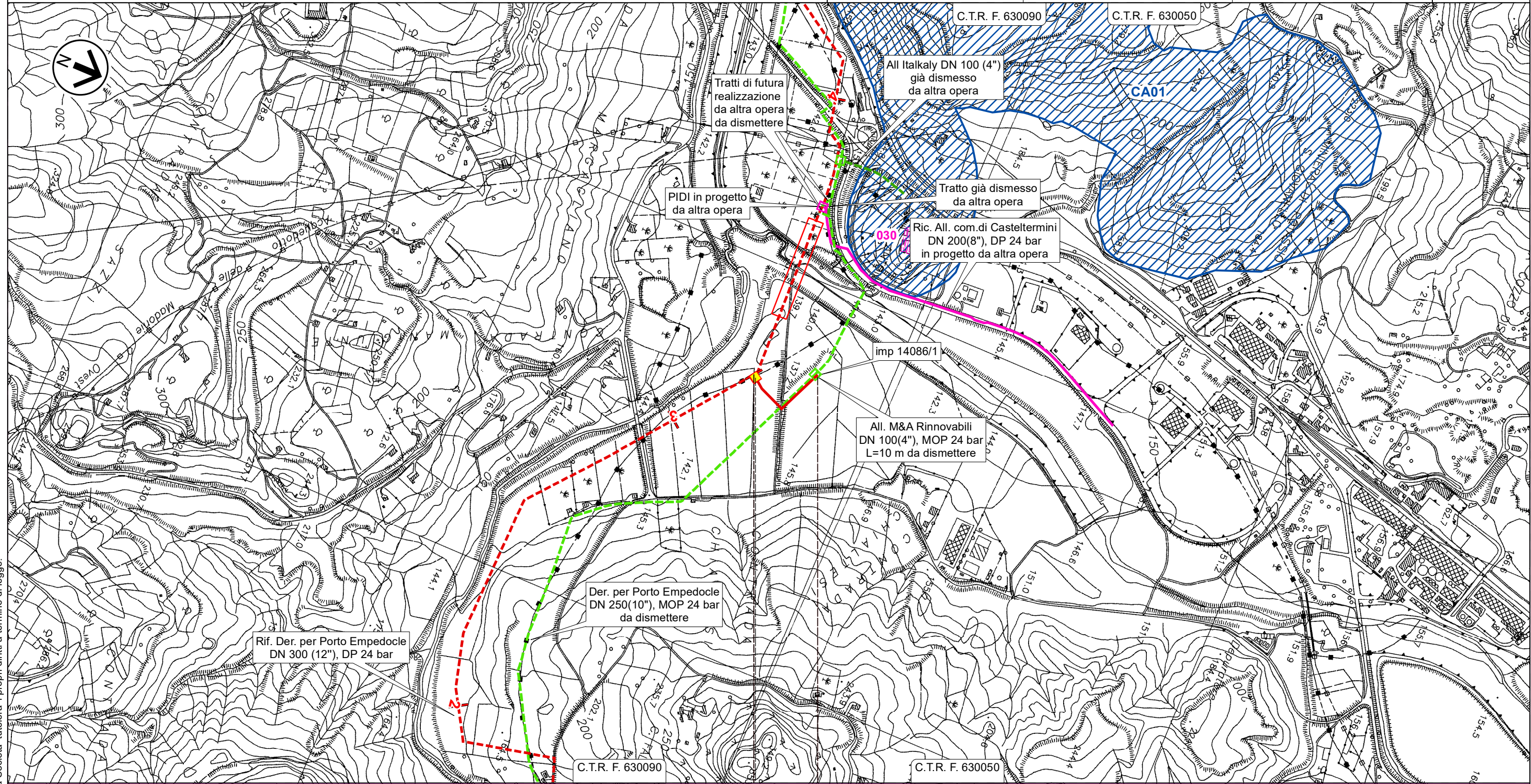
RIFACIMENTO DERIVAZIONE PER PORTO EMPEDOCLE DN 300(12"), DP 24 bar ed opere connesse

0	Giù. 2022	Emissione per Permessi	Gioacchini C.	Valentini I.	Mattei F.	Foglio 13 di 17
INDICE	DATA	REVISIONI	ELABORATO	VERIFICATO	APPROVATO	
			Comm. NQ/R20133			Tav: 11
			Dis. PG-CPA-D-03215			Scala 1:10.000

Rif. All. M&A Rinnovabili DN 100(4"), DP 24 bar
CARTA DELLE PRESENZE ARCHEOLOGICHE



Rif. SA: comm. 023087-315 / Dis.LB-D-83215



0 0,245

Campofranco
CALTANISSETTA

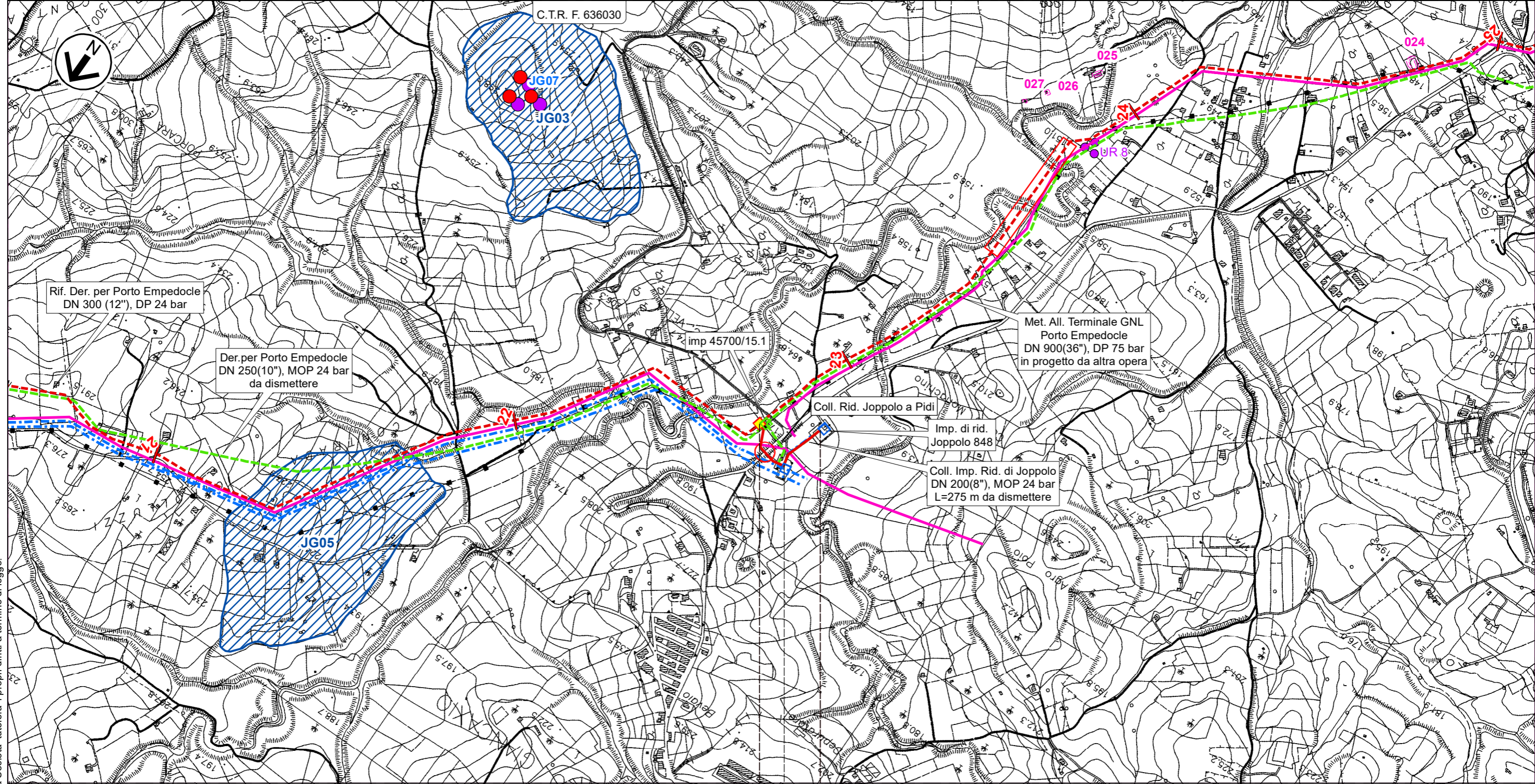
► PIDA n.1A km 0,010

RIFACIMENTO DERIVAZIONE PER PORTO EMPEDOCLE DN 300(12"), DP 24 bar ed opere connesse

0	Giu. 2022	Emissione per Permessi	Gioacchini C.	Valentini I.	Mattei F.	Foglio 14 di 17
INDICE	DATA	REVISIONI	ELABORATO	VERIFICATO	APPROVATO	
Rif. Col. Rid. Joppolo a PIDI Porto Empedocle DN 300 (12"), DP 24 bar			Comm. NQ/R20133			Tav: 12
CARTA DELLE PRESENZE ARCHEOLOGICHE			Dis. PG-CPA-D-03215			Scala 1:10.000




Rif. SA: comm. 023087-315 / Dis.LB-D-83215



0 0,280

Joppolo Giancaxio





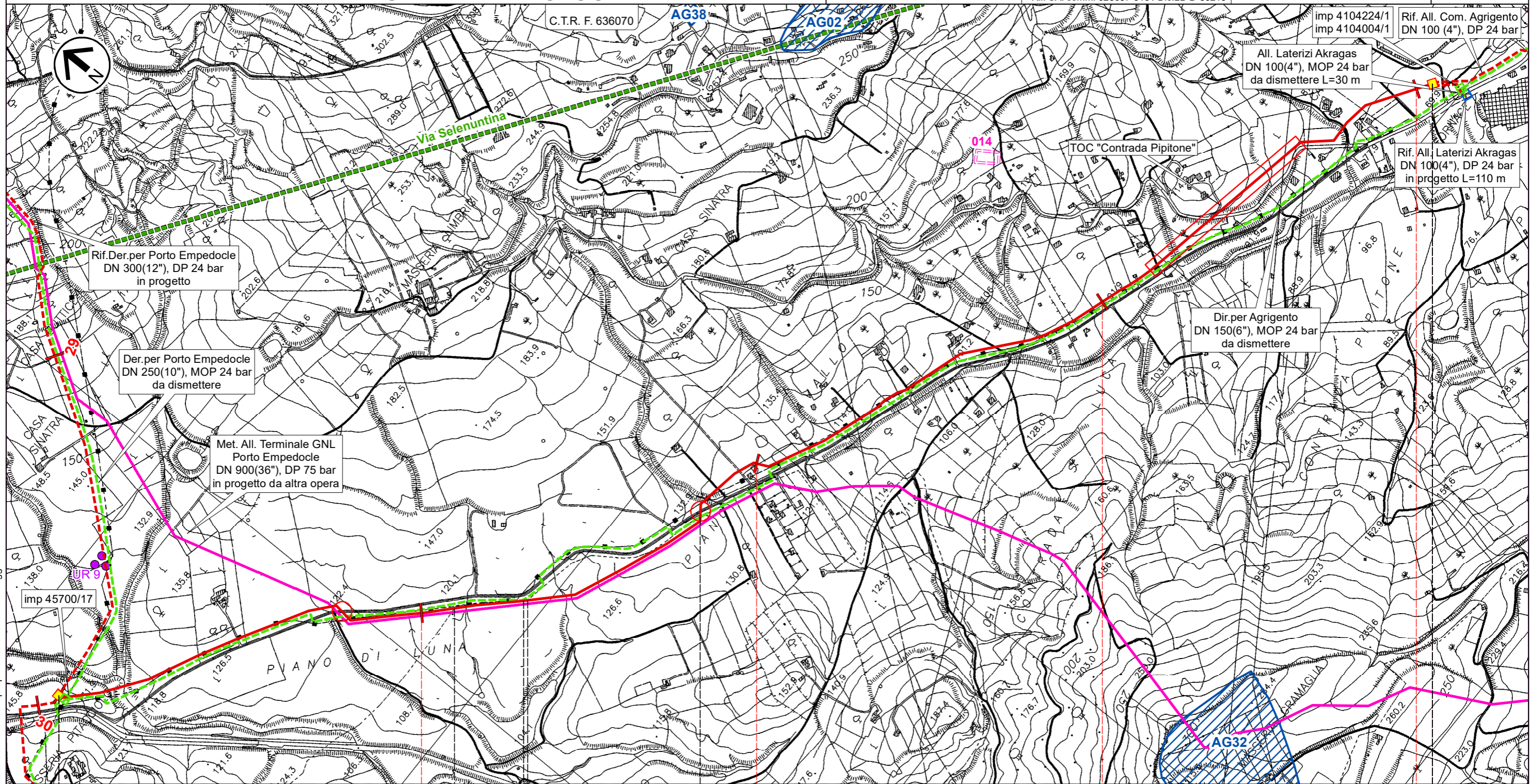
Il presente disegno e' di proprieta' aziendale - La Societa' tutelera' i propri diritti a termine di legge.

RIFACIMENTO DERIVAZIONE PER PORTO EMPEDOCLE DN 300(12"), DP 24 bar ed opere connesse

Rif. Dir. per Agrigento DN 150(6"), DP 24 bar
Rif. All. Laterizi Akragas DN 100(4"), DP 24 bar

CARTA DELLE PRESENZE ARCHEOLOGICHE

0	Giu. 2022	Emissione per Permessi	Gioacchini C.	Valentini I.	Mattei F.	Foglio 15 di 17
INDICE	DATA	REVISIONI	ELABORATO	VERIFICATO	APPROVATO	
 			Comm. NQ/R20133		Tav: 13	
Rif. SA: comm. 023087-315 / Dis.LB-D-83215			Dis. PG-CPA-D-03215		Scala 1:10.000	





0	1	2	3	4,045
Agrigento	Porto Empedocle	Agrigento	Porto Empedocle	Agrigento
AGRIGENTO				
PIDI n.8 km 0,000			PIL n.1B km 4,045	

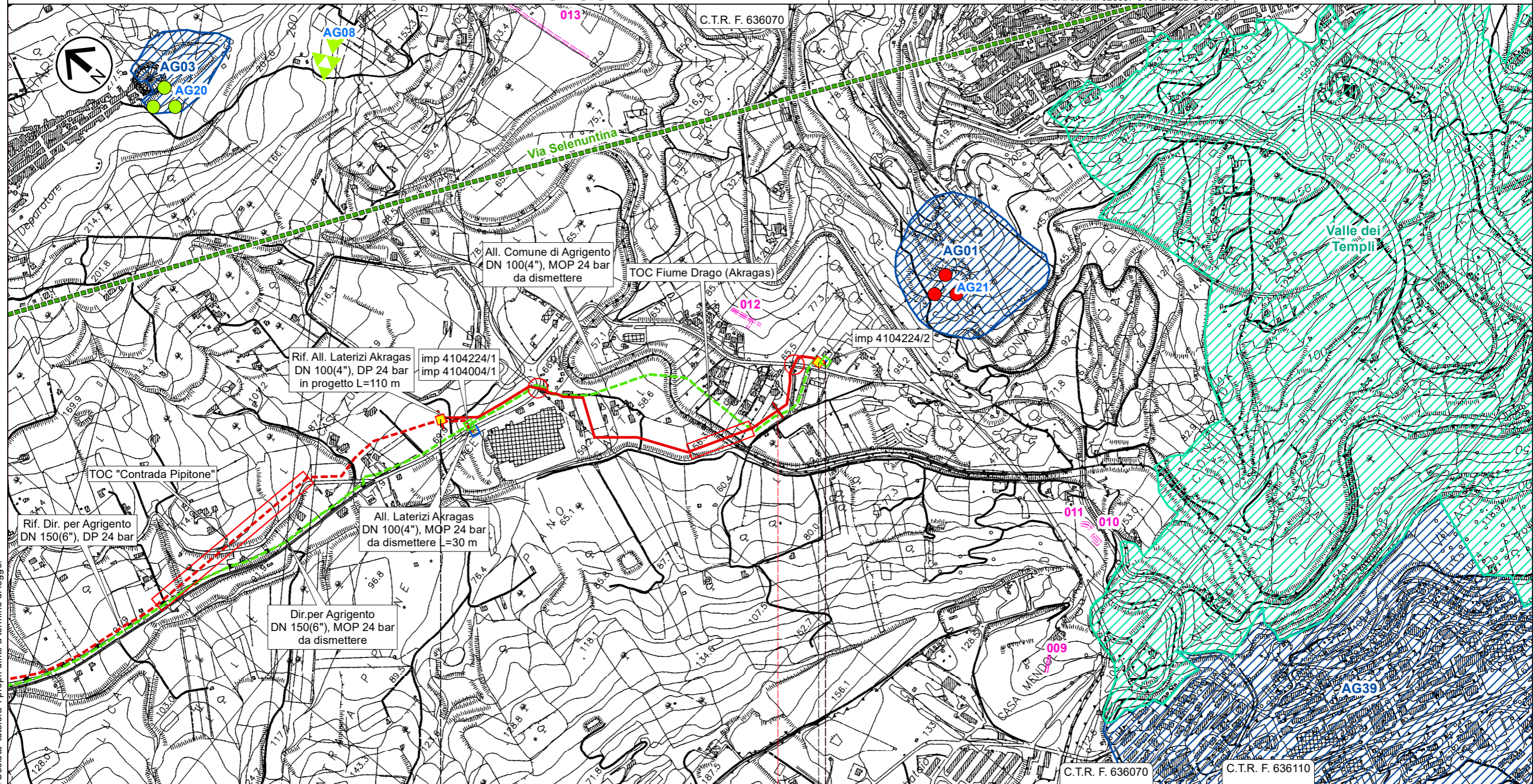
Il presente disegno e' di proprieta' aziendale - La Societa' tutelera' i propri diritti a termine di legge.

RIFACIMENTO DERIVAZIONE PER PORTO EMPEDOCLE DN 300(12"), DP 24 bar ed opere connesse

Rif.All.Com. Agrigento DN 100 (4"), DP 24 bar

CARTA DELLE PRESENZE ARCHEOLOGICHE

0	Giu. 2022	Emissione per Permessi	Gioacchini C.	Valentini I.	Mattei F.	Foglio 16 di 17
INDICE	DATA	REVISIONI	ELABORATO	VERIFICATO	APPROVATO	
 			Comm. NQ/R20133		Tav: 14	
			Dis. PG-CPA-D-03215		Scala 1:10.000	

















Il presente disegno e' di proprieta' aziendale - La Societa' tutelera' i propri diritti a termine di legge.

0	1	1,240
Agrigento		
AGRIGENTO		
◀ PIL n.1B km 0,000		▶ PIDA n.2B km 1,215











CARTA DELLE PRESENZE ARCHEOLOGICHE

LEGENDA

SIMBOLOGIA CARTOGRAFICA

- | | |
|---|---|
|  Metanodotto in progetto |  Altri metanodotti in progetto |
|  Metanodotti in esercizio |  Metanodotto in progetto da altra opera |
|  Metanodotti da porre fuori esercizio e recuperare |  Impianti di linea in progetto |
|  Aree impianti stacco-terminale in progetto |  Impianti di linea da porre fuori esercizio e recuperare |
|  Aree impianti stacco-terminale esistenti |  Impianti di linea su rete in esercizio |
| |  Impianti di linea in progetto da altra opera |
- METODOLOGIE TRENCHLESS
-  MICROTUNNEL
 -  TOC
 -  TRIVELLA SPINGITUBO

SIMBOLOGIA MECCANICA

-  Punto di intercettazione di linea (P.I.L.)
-  Punto di intercettazione di derivazione importante (P.I.D.I.)
-  Punto di intercettazione e Stacco By-Pass (P.I.S.B.)
-  Punto di intercettazione di derivazione semplice con stacco da P.I.L. (P.I.D.S.)
-  Punto di intercettazione e derivazione semplice con stacco da Linea (P.I.D.S.)
-  Punto di intercettazione con discaggio di allacciamento (P.I.D.A.)
-  Punto di sezionamento elettrico terminale (P.S.E.T.)
-  Punto predisposto per il discaggio di allacciamento (P.P.D.A.)
-  Stazione predisposta per lancio e ricevimento PIG
-  Impianto di riduzione/regolazione della pressione

SIMBOLOGIA PRESENZE ARCHEOLOGICHE

Siti Archeologici

-  Area di materiali fittili, Età protostorica
-  Abitato, Età del bronzo
-  Tomba isolata, Età del bronzo
-  Villaggio, Età del bronzo
-  Necropoli, Età del bronzo
-  Area di materiali fittili, Età del bronzo
-  Area di materiali fittili, Età del ferro
-  Area di materiali fittili, Età ellenistica
-  Area di materiali fittili, Età romana
-  Area di materiali fittili, Età tardoantica
-  Impianto termale, Età tardoantica
-  Anomalie da fotointerpretazione
-  Viabilità Antica
-  UT
-  Areale delle segnalazioni di ricognizione (Concentrazioni di materiali fittili - URx)
-  Aree di Interesse archeologico
-  Vincoli archeologici

Il presente disegno e' di proprieta' aziendale - La Societa' tutelera' i propri diritti a termine di legge.

Progressiva chilometrica	N.	
Comuni		
Province		
Impianti	TIPO - N. - PROGR. km	TIPO - N. - ESISTENTE