



COROGRAFIA Scala 1:500.000

Il presente disegno e' di proprieta' aziendale - La Societa' tutelera' i propri diritti a termine di legge.

0	Giù. 2022	Emissione per Permessi	Gioacchini C.	Valentini I.	Mattei F.
INDICE	DATA	REVISIONI	ELABORATO	VERIFICATO	APPROVATO
  			Comm. NQ/R20133		
Rif. SA: comm. 023087-315 / Dis.LB-D-83216			Fig. 1 di 17		
RIFACIMENTO DERIVAZIONE PER PORTO EMPEDOCLE DN 300(12"), DP 24 bar ed opere connesse			Dis. PG-RAP-D-03216		
			INDICE	0	
			Scala 1:10.000		
CARTA DEL POTENZIALE - RISCHIO ARCHEOLOGICO			Sostituisce il ...		
			Sostituito dal ...		

RIFACIMENTO DERIVAZIONE PER PORTO EMPEDOCLE
DN 300(12"), DP 24 bar ed opere connesse

CARTA DEL POTENZIALE - RISCHIO ARCHEOLOGICO

0	Giu. 2022	Emissione per Permessi	Gioacchini C.	Valentini I.	Mattei F.
INDICE	DATA	REVISIONI	ELABORATO	VERIFICATO	APPROVATO
			Comm. NQ/R20133		
			Dis. PG-RAP-D-03216		

Foglio
2
di 17
Scala
1:10.000



Rif. SA: comm. 023087-315 / Dis.LB-D-83216



METANODOTTI IN PROGETTO

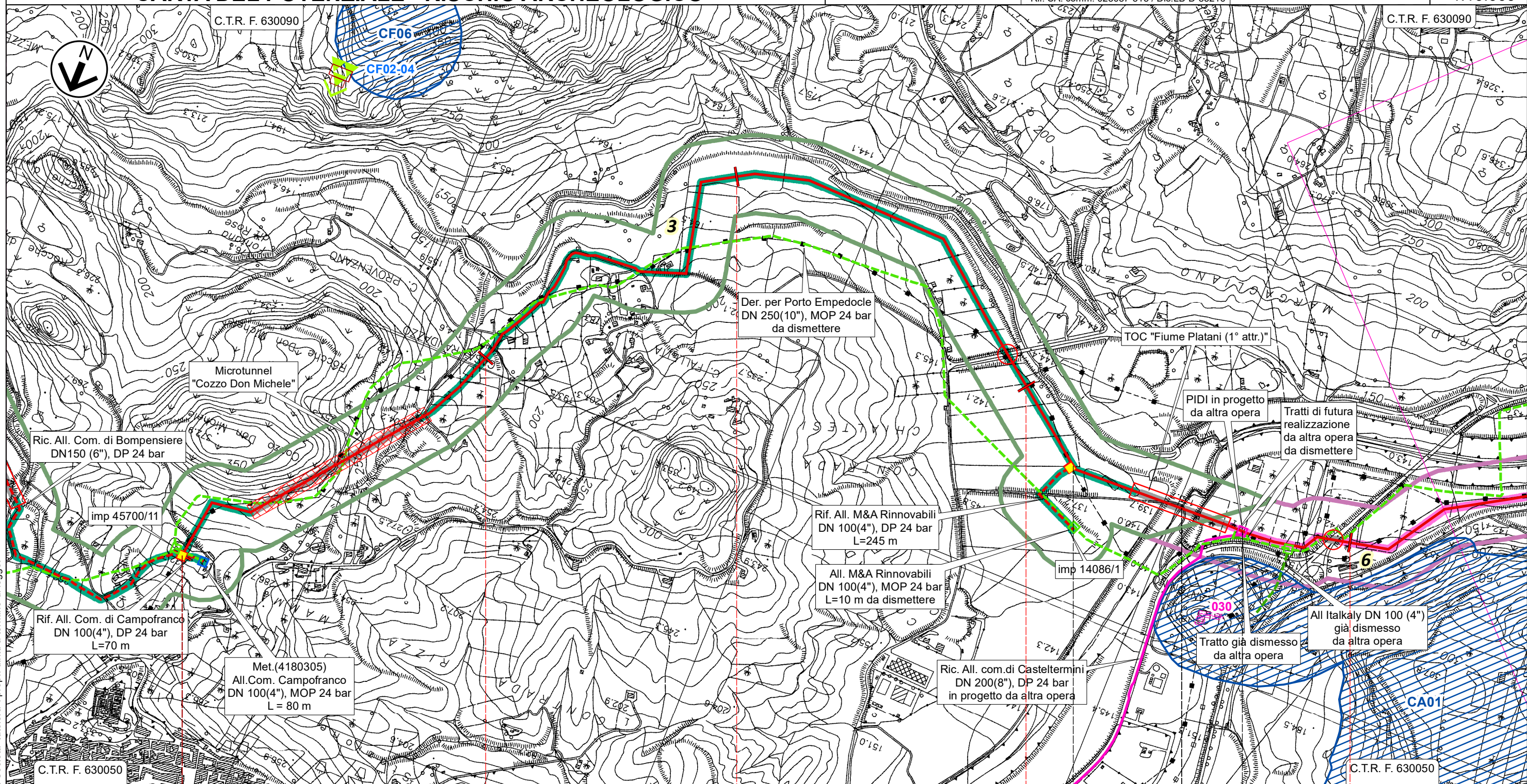
- Rif. Der. per Porto Empedocle DN 300(12"), DP 24 bar - Tav. 1-9
- Rif. All. Com. di Campofranco DN 100(4"), DP 24 bar - Tav. 1
- Ric. All. Com. di Comitini DN 100(4"), DP 24 bar - Tav. 4
- Rif. All. Com. di Aragona DN 150(6"), DP 24 bar - Tav. 5
- Ric. All. Com. Bompensiere DN 150(6"), DP 24 bar - Tav. 10
- Rif. All. M&A Rinnovabili DN 100(4"), DP 24 bar - Tav. 11
- Rif. Col. Rid. Joppolo a PIDI P.to Empedocle DN 300(12"), DP 24 bar - Tav. 12
- Rif. Dir. per Agrigento DN 150(6"), DP 24 bar - Tav. 13
- Rif. All. Laterizi Akragas DN 100(4"), DP 24 bar - Tav. 13
- Rif. All. Com. di Agrigento DN 100 (4"), DP 24 bar - Tav. 14

RIFACIMENTO DERIVAZIONE PER PORTO EMPEDOCLE DN 300(12"), DP 24 bar ed opere connesse

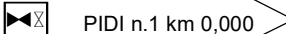


Rif. Der. per Porto Empedocle DN 300 (12"), DP 24 bar
Rif. All. Comune di Campofranco DN 100(4"), DP 24 bar

CARTA DEL POTENZIALE - RISCHIO ARCHEOLOGICO

0	Giu. 2022	Emissione per Permessi	Gioacchini C.	Valentini I.	Mattei F.	Foglio 3 di 17
INDICE	DATA	REVISIONI	ELABORATO	VERIFICATO	APPROVATO	
 			Comm. NQ/R20133		Tav: 1	
Rif. SA: comm. 023087-315 / Dis.LB-D-83216			Dis. PG-RAP-D-03216		Scala 1:10.000	





Il presente disegno e' di proprieta' aziendale - La Societa' tutelera' i propri diritti a termine di legge.

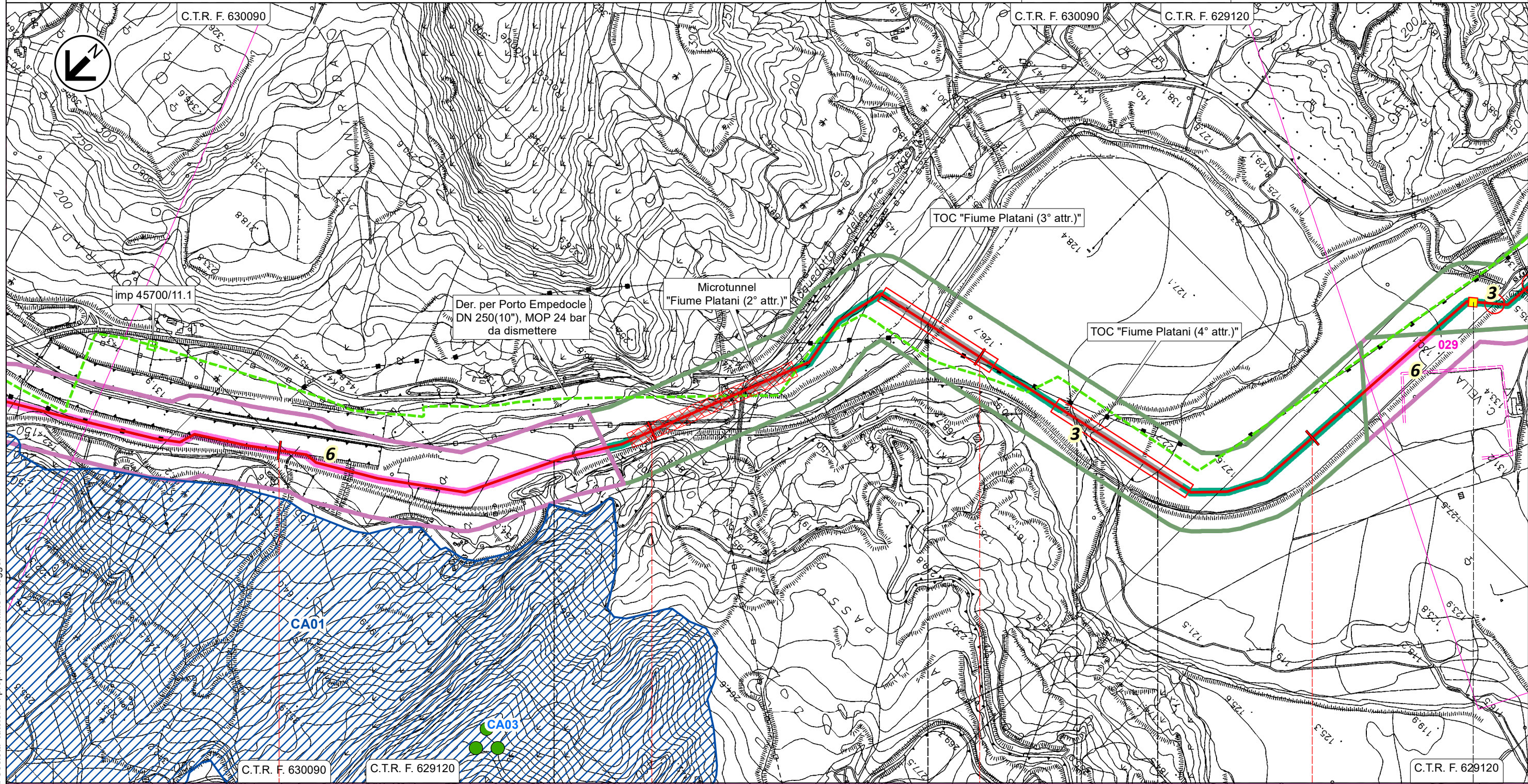
0	1	2	3	4
Campofranco		Casteltermini		
CALTANISSETTA		AGRIGENTO		
 PIDI n.1 km 0,000		 PIDA n.1A Rif. All. M&A Rinnovabili		 PIDI km 3,710

RIFACIMENTO DERIVAZIONE PER PORTO EMPEDOCLE DN 300(12"), DP 24 bar ed opere connesse

Rif. Der. per Porto Empedocle DN 300 (12"), DP 24 bar

CARTA DEL POTENZIALE - RISCHIO ARCHEOLOGICO

0	Giu. 2022	Emissione per Permessi	Gioacchini C.	Valentini I.	Mattei F.	Foglio 4 di 17
INDICE	DATA	REVISIONI	ELABORATO	VERIFICATO	APPROVATO	
 			Comm. NQ/R20133			Tav: 2
Rif. SA: comm. 023087-315 / Dis.LB-D-83216			Dis. PG-RAP-D-03216			Scala 1:10.000





Il presente disegno e' di proprieta' aziendale - La Societa' tutelera' i propri diritti a termine di legge.

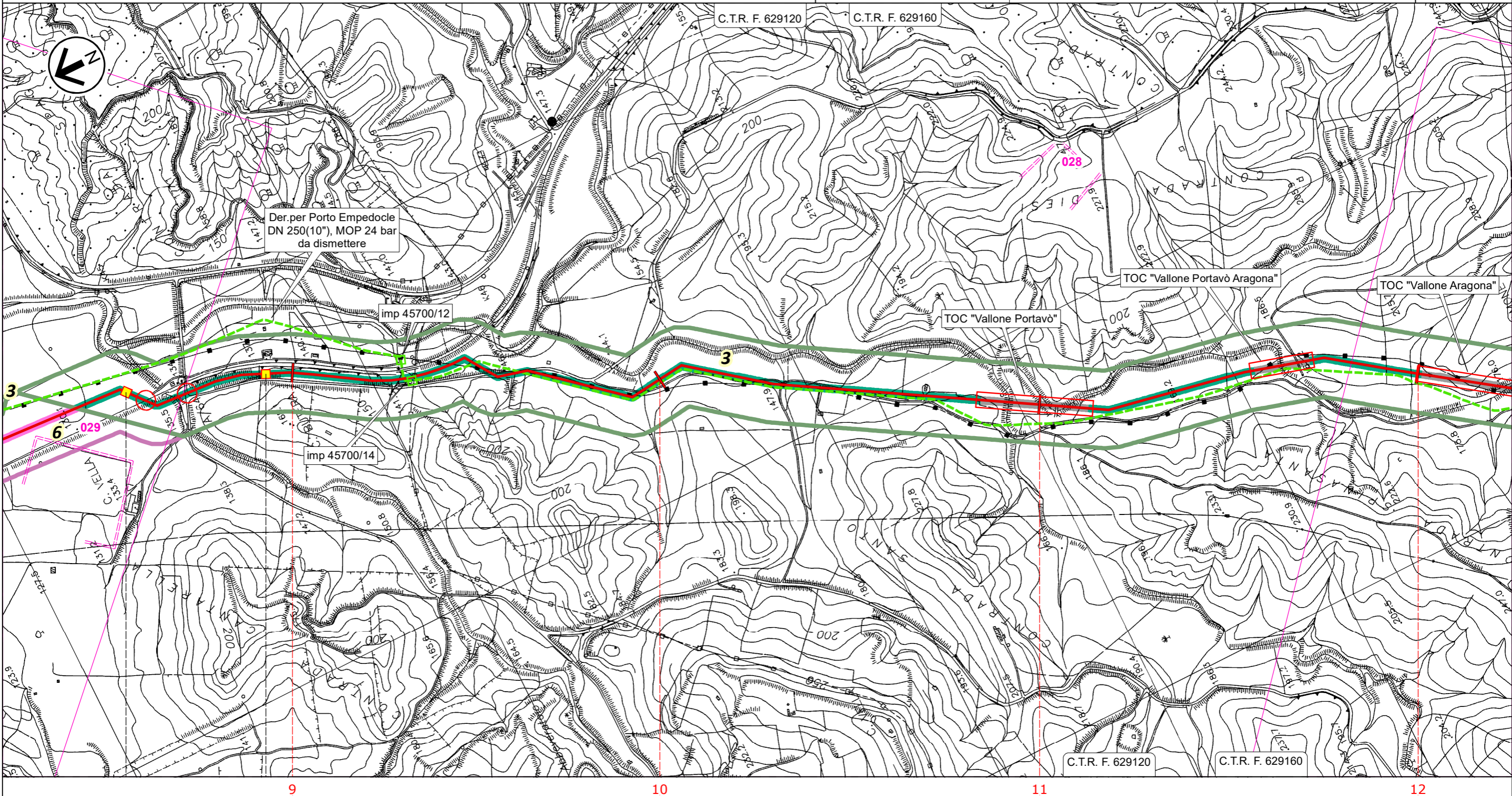
5	6	7	8
Casteltermini	Campofranco	Casteltermini	Campofranco
AGRIGENTO	CALTANISSETTA	AGRIGENTO	CALTANISSETTA

◀ PIL n.2 km 8,545 ▶

RIFACIMENTO DERIVAZIONE PER PORTO EMPEDOCLE DN 300(12"), DP 24 bar ed opere connesse

0	Giu. 2022	Emissione per Permessi	Gioacchini C.	Valentini I.	Mattei F.	Foglio 5 di 17
INDICE	DATA	REVISIONI	ELABORATO	VERIFICATO	APPROVATO	
 			Comm. NQ/R20133		Tav: 3	
			Dis. PG-RAP-D-03216		Scala 1:10.000	

Rif. Der. per Porto Empedocle DN 300 (12"), DP 24 bar CARTA DEL POTENZIALE - RISCHIO ARCHEOLOGICO



Aragona

AGRIGENTO



◀ PIL n.2 km 8,545

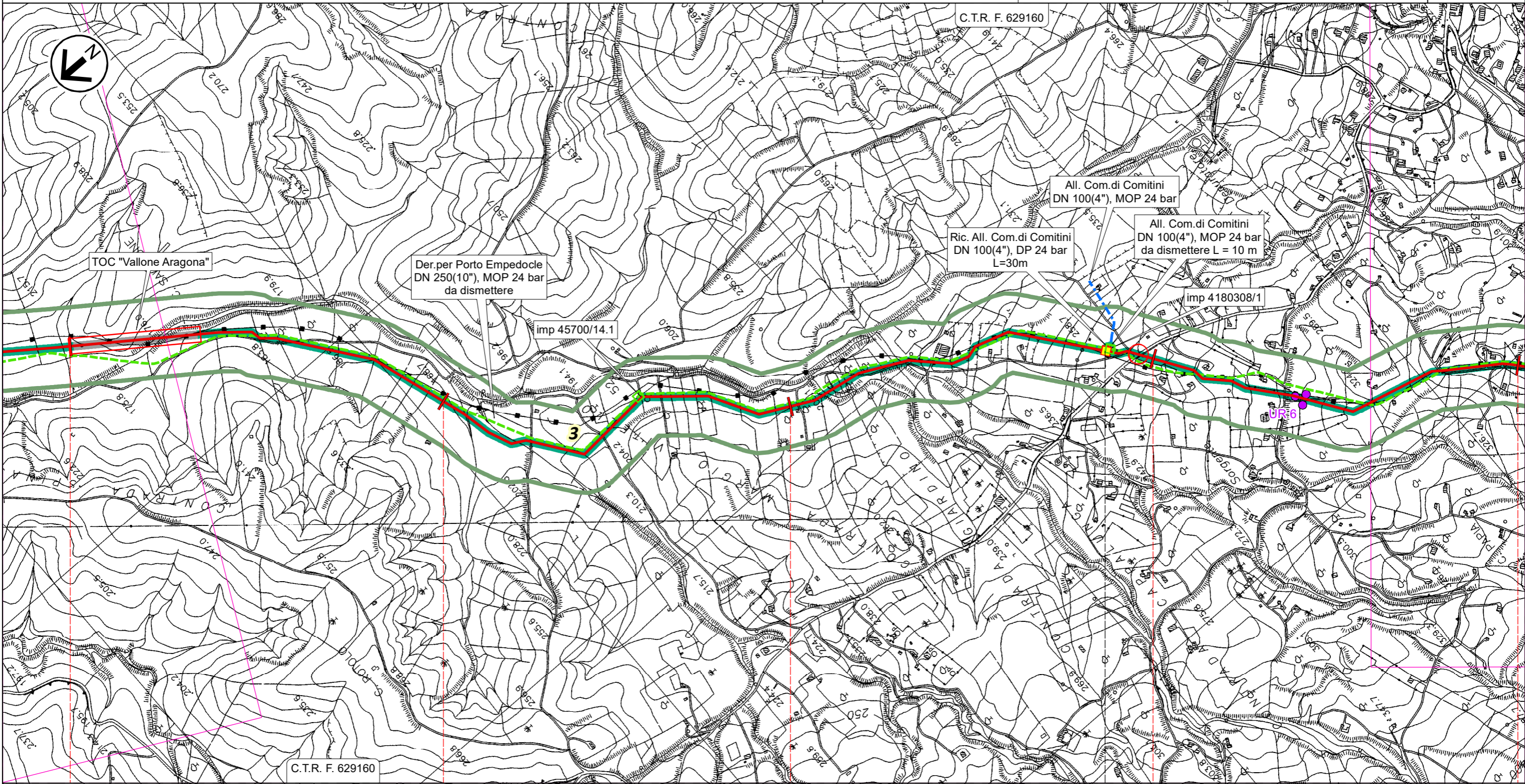
PIL n.3 km 8,935 ▶

RIFACIMENTO DERIVAZIONE PER PORTO EMPEDOCLE DN 300(12"), DP 24 bar ed opere connesse

Rif. Der. per Porto Empedocle DN 300 (12"), DP 24 bar
Ric. All.Com.di Comitini DN 100(4"), DP 24 bar

CARTA DEL POTENZIALE - RISCHIO ARCHEOLOGICO

0	Giù. 2022	Emissione per Permessi	Gioacchini C.	Valentini I.	Mattei F.	Foglio 6 di 17
INDICE	DATA	REVISIONI	ELABORATO	VERIFICATO	APPROVATO	
 			Comm. NQ/R20133		Tav: 4	
Rif. SA: comm. 023087-315 / Dis.LB-D-83216			Dis. PG-RAP-D-03216		Scala 1:10.000	



12

13


14

15

16

Aragona



AGRIGENTO

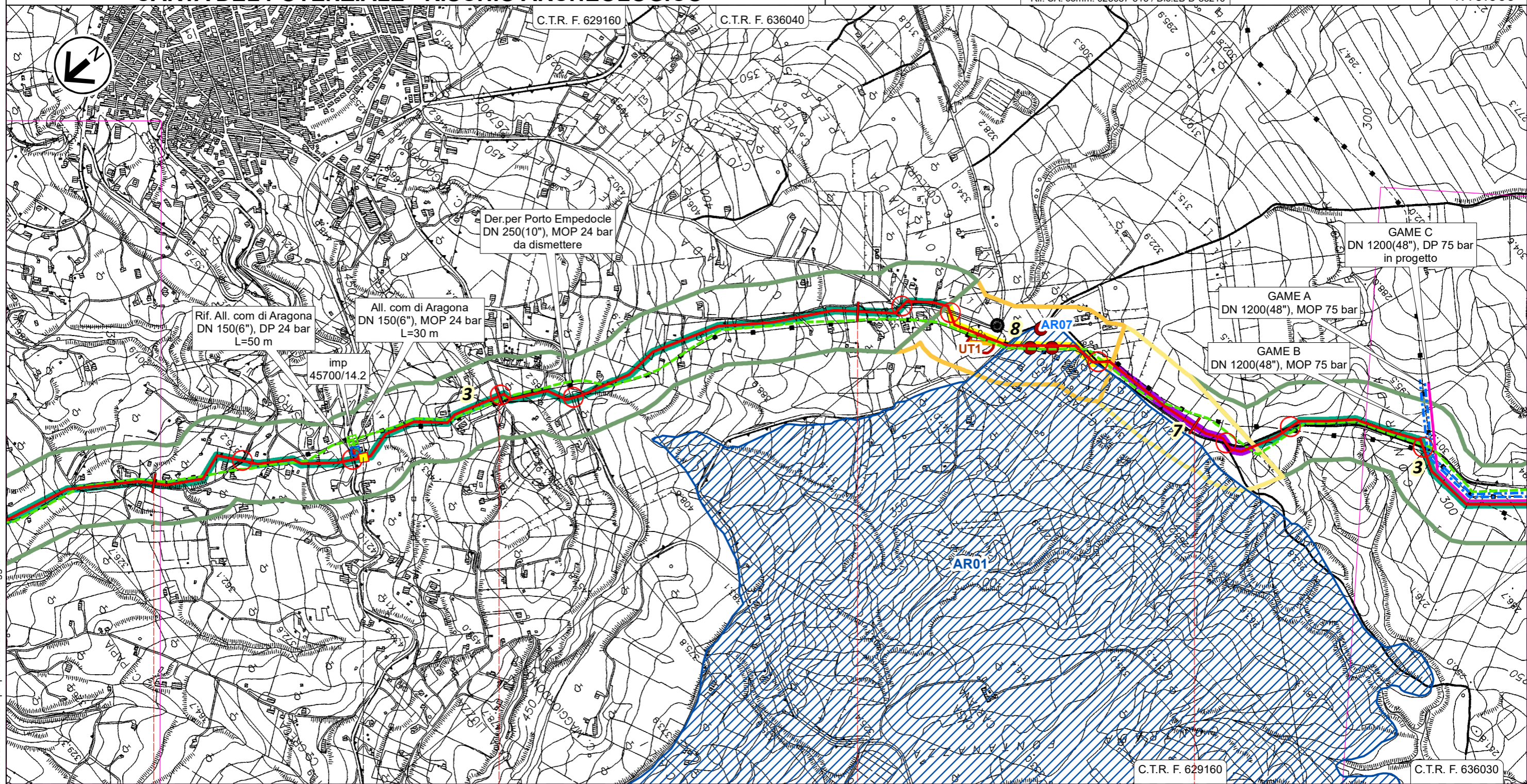
 PIDI n.4 km 14,875

RIFACIMENTO DERIVAZIONE PER PORTO EMPEDOCLE DN 300(12"), DP 24 bar ed opere connesse


Rif. Der. per Porto Empedocle DN 300 (12"), DP 24 bar
Rif. All.Com di Aragona DN 150(6"), DP 24 bar

CARTA DEL POTENZIALE - RISCHIO ARCHEOLOGICO

0	Giu. 2022	Emissione per Permessi	Gioacchini C.	Valentini I.	Mattei F.	Foglio 7 di 17
INDICE	DATA	REVISIONI	ELABORATO	VERIFICATO	APPROVATO	
 			Comm. NQ/R20133		Tav: 5	
Rif. SA: comm. 023087-315 / Dis.LB-D-83216			Dis. PG-RAP-D-03216		Scala 1:10.000	





Il presente disegno e' di proprieta' aziendale - La Societa' tutelera' i propri diritti a termine di legge.

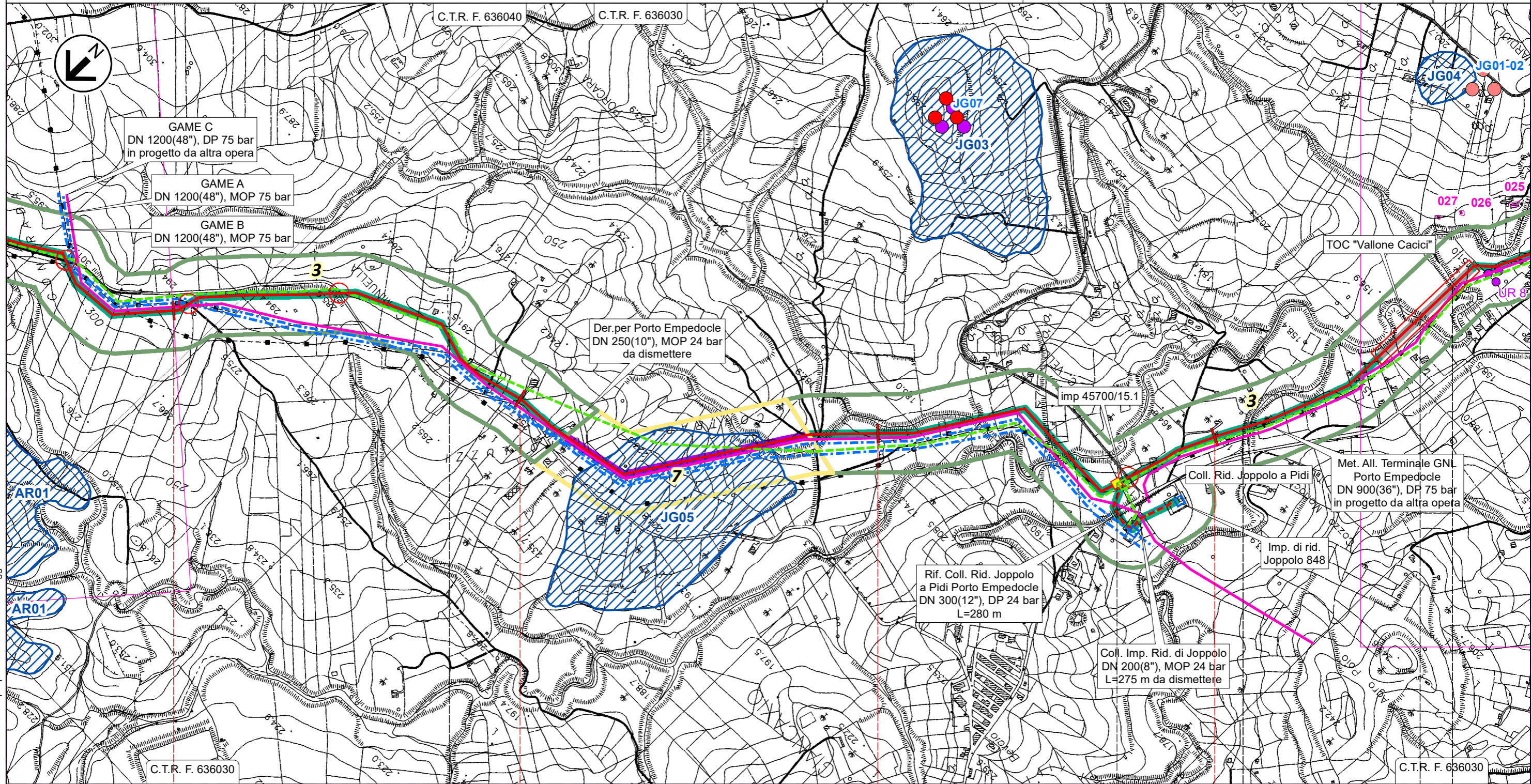
 PIDI n.5 km 16,590

Aragona
AGRIGENTO

RIFACIMENTO DERIVAZIONE PER PORTO EMPEDOCLE DN 300(12"), DP 24 bar ed opere connesse

0	Giu. 2022	Emissione per Permessi	Gioacchini C.	Valentini I.	Mattei F.	Foglio 8 di 17
INDICE	DATA	REVISIONI	ELABORATO	VERIFICATO	APPROVATO	
 			Comm. NQ/R20133		Tav: 6	
			Dis. PG-RAP-D-03216		Scala 1:10.000	

Rif. Der. per Porto Empedocle DN 300 (12"), DP 24 bar CARTA DEL POTENZIALE - RISCHIO ARCHEOLOGICO



20

21

22

23


Aragona

Joppolo Giancaxio

Raffadali

Joppolo
Giancaxio Raffadali

AGRIGENTO

 PIDI n.6 km 22,725

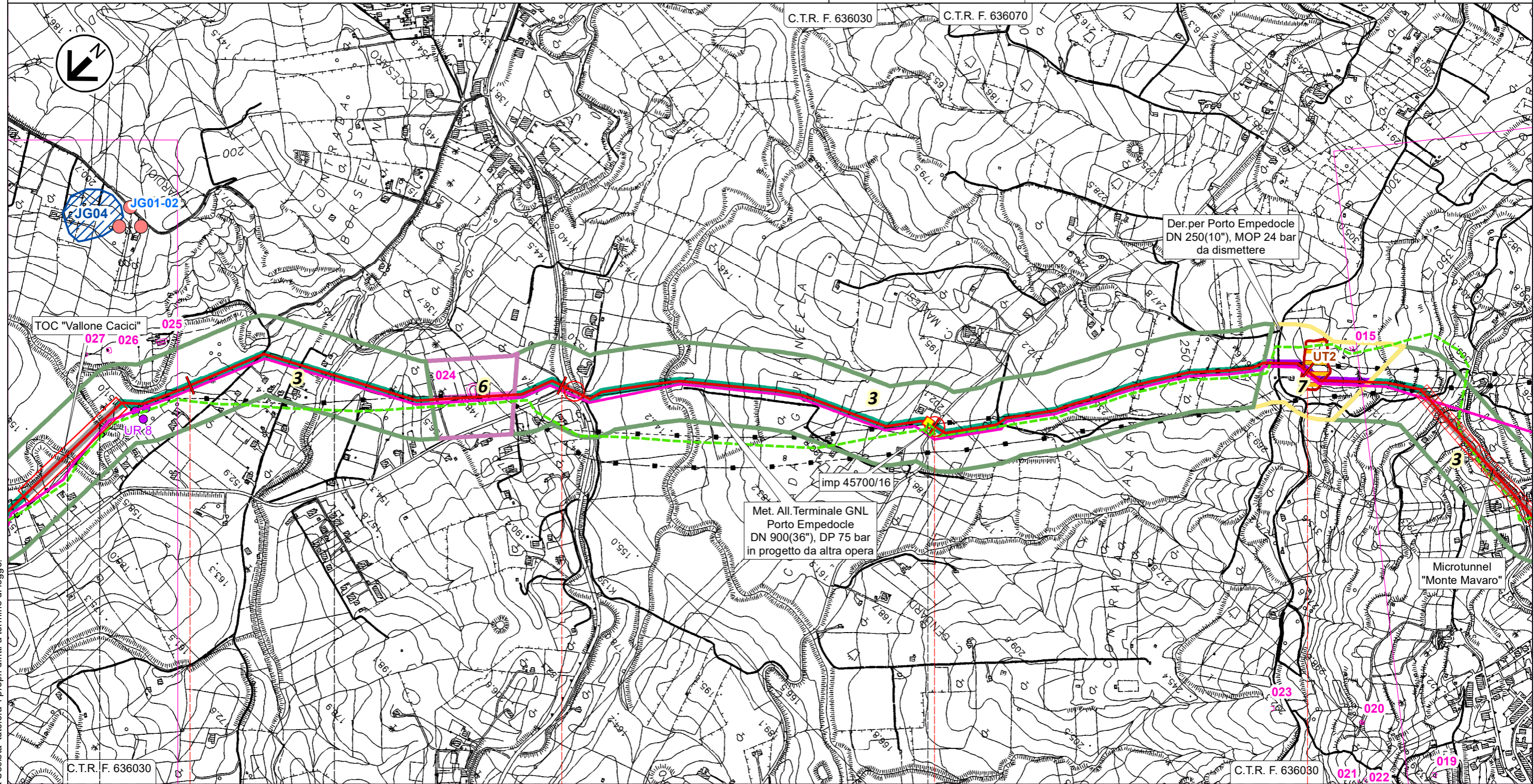
RIFACIMENTO DERIVAZIONE PER PORTO EMPEDOCLE DN 300(12"), DP 24 bar ed opere connesse

0	Giu. 2022	Emissione per Permessi	Gioacchini C.	Valentini I.	Mattei F.	Foglio 9 di 17
INDICE	DATA	REVISIONI	ELABORATO	VERIFICATO	APPROVATO	
			Comm. NQ/R20133			Tav: 7
			Dis. PG-RAP-D-03216			Scala 1:10.000

Rif. Der. per Porto Empedocle DN 300 (12"), DP 24 bar
CARTA DEL POTENZIALE - RISCHIO ARCHEOLOGICO



Rif. SA: comm. 023087-315 / Dis.LB-D-83216



Il presente disegno e' di proprieta' aziendale - La Societa' tutelera' i propri diritti a termine di legge.

Raffadali Joppolo
Giancaxio Raffadali

AGRIGENTO

◀ PIL n.7 km 25,980 ▶

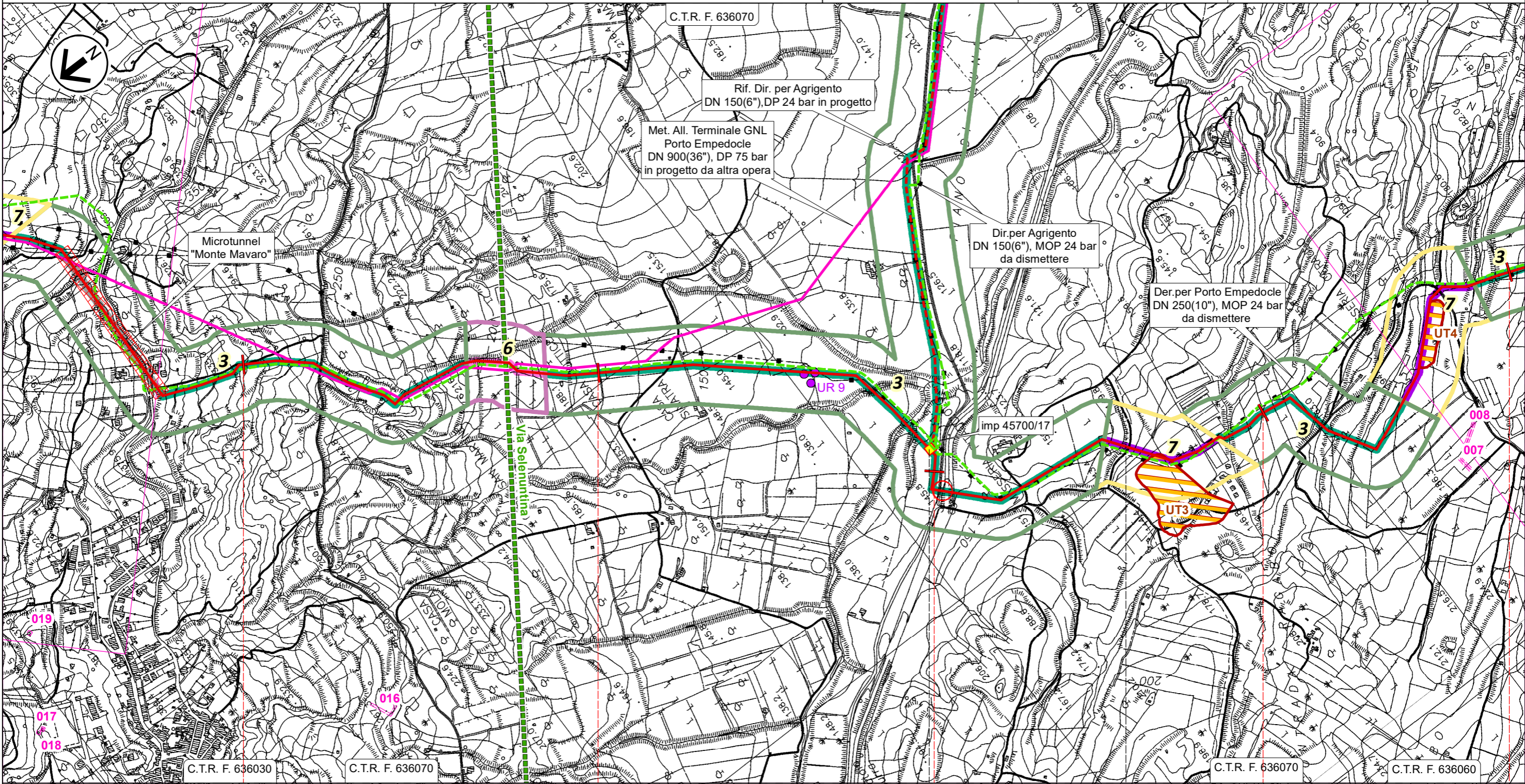
RIFACIMENTO DERIVAZIONE PER PORTO EMPEDOCLE DN 300(12"), DP 24 bar ed opere connesse

0	Giu. 2022	Emissione per Permessi	Gioacchini C.	Valentini I.	Mattei F.	Foglio 10 di 17
INDICE	DATA	REVISIONI	ELABORATO	VERIFICATO	APPROVATO	
			Comm. NQ/R20133			Tav: 8
			Dis. PG-RAP-D-03216			Scala 1:10.000

Rif. Der. per Porto Empedocle DN 300 (12"), DP 24 bar CARTA DEL POTENZIALE - RISCHIO ARCHEOLOGICO



Rif. SA: comm. 023087-315 / Dis.LB-D-83216



28

29

30

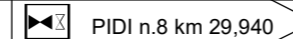
31

32



Agrigento

Porto Empedocle

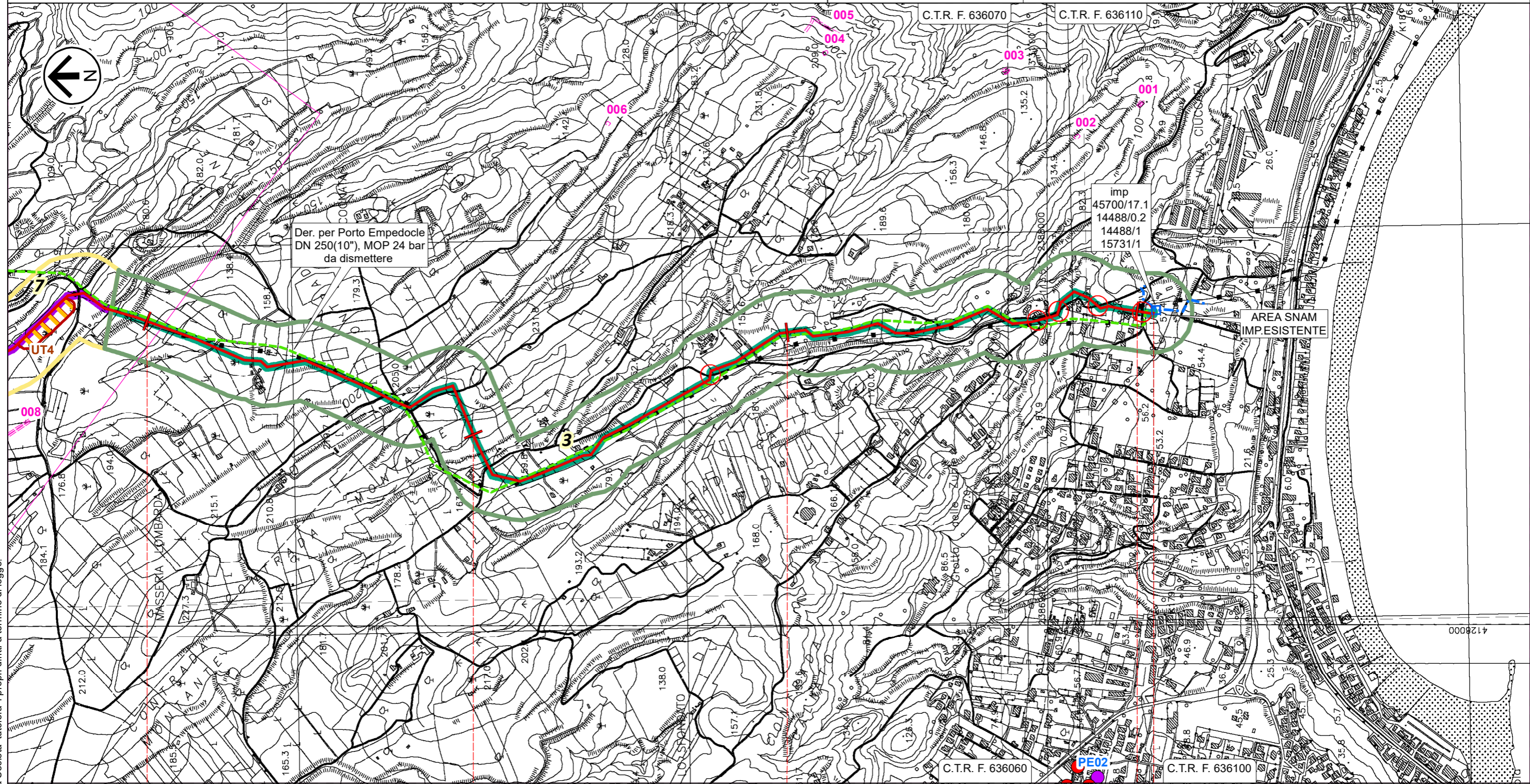
AGRIGENTO



RIFACIMENTO DERIVAZIONE PER PORTO EMPEDOCLE DN 300(12"), DP 24 bar ed opere connesse

0	Giu. 2022	Emissione per Permessi	Gioacchini C.	Valentini I.	Mattei F.	Foglio 11 di 17
INDICE	DATA	REVISIONI	ELABORATO	VERIFICATO	APPROVATO	
 			Comm. NQ/R20133		Tav: 9	Scala 1:10.000
			Dis. PG-RAP-D-03216			

Rif. Der. per Porto Empedocle DN 300 (12"), DP 24 bar CARTA DEL POTENZIALE - RISCHIO ARCHEOLOGICO



32

33

34

35,050



Porto Empedocle
AGRIGENTO

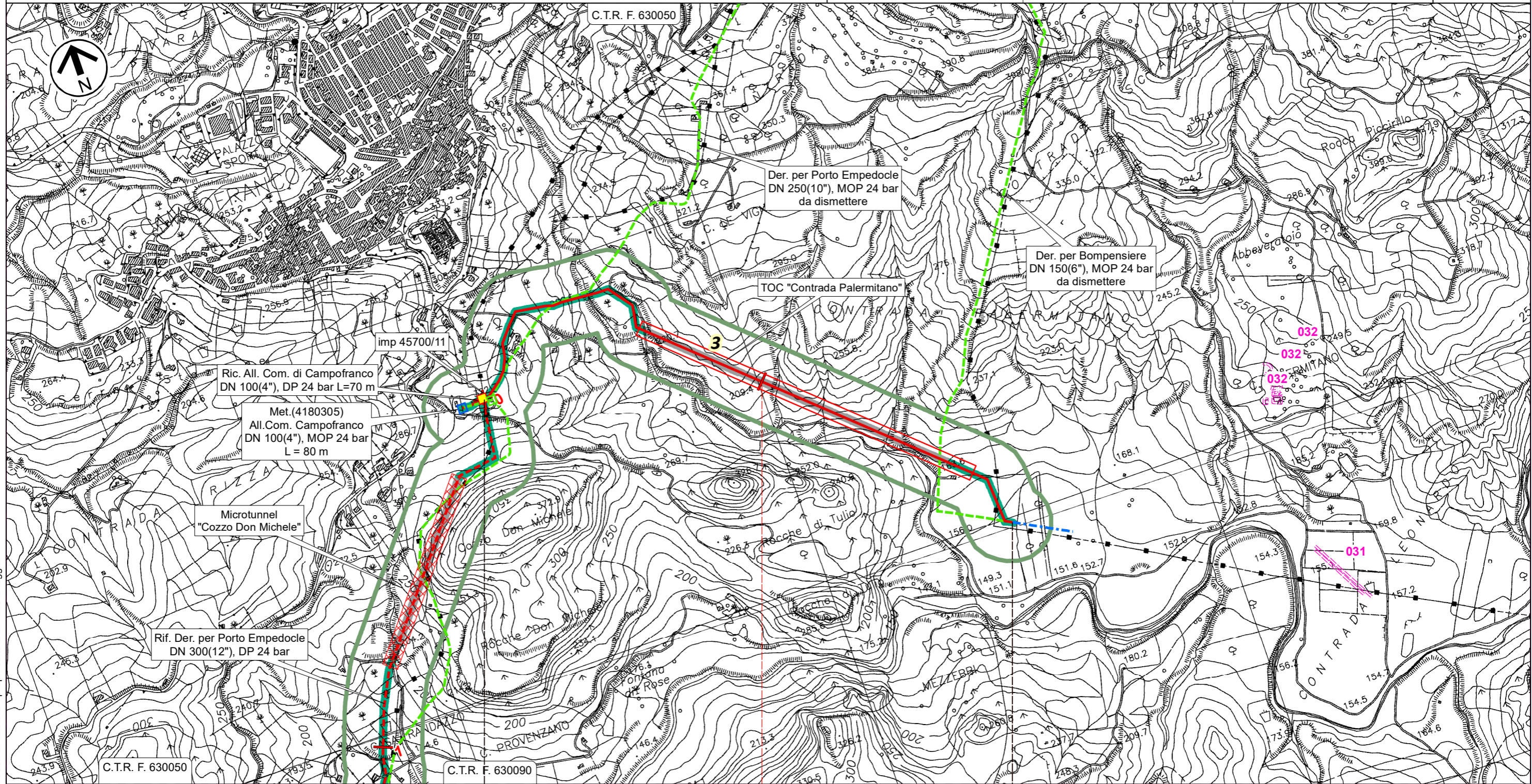
IMP km 35,050

RIFACIMENTO DERIVAZIONE PER PORTO EMPEDOCLE DN 300(12"), DP 24 bar ed opere connesse

Ric. All. Comune di Bompensiere DN 150(6"), DP 24 bar

CARTA DEL POTENZIALE - RISCHIO ARCHEOLOGICO

0	Giù. 2022	Emissione per Permessi	Gioacchini C.	Valentini I.	Mattei F.	Foglio 12 di 17
INDICE	DATA	REVISIONI	ELABORATO	VERIFICATO	APPROVATO	
 			Comm. NQ/R20133		Tav: 10	
			Dis. PG-RAP-D-03216		Scala 1:10.000	



Il presente disegno e' di proprieta' aziendale - La Societa' tutelera' i propri diritti a termine di legge.



PIDI n.1 km 0,000

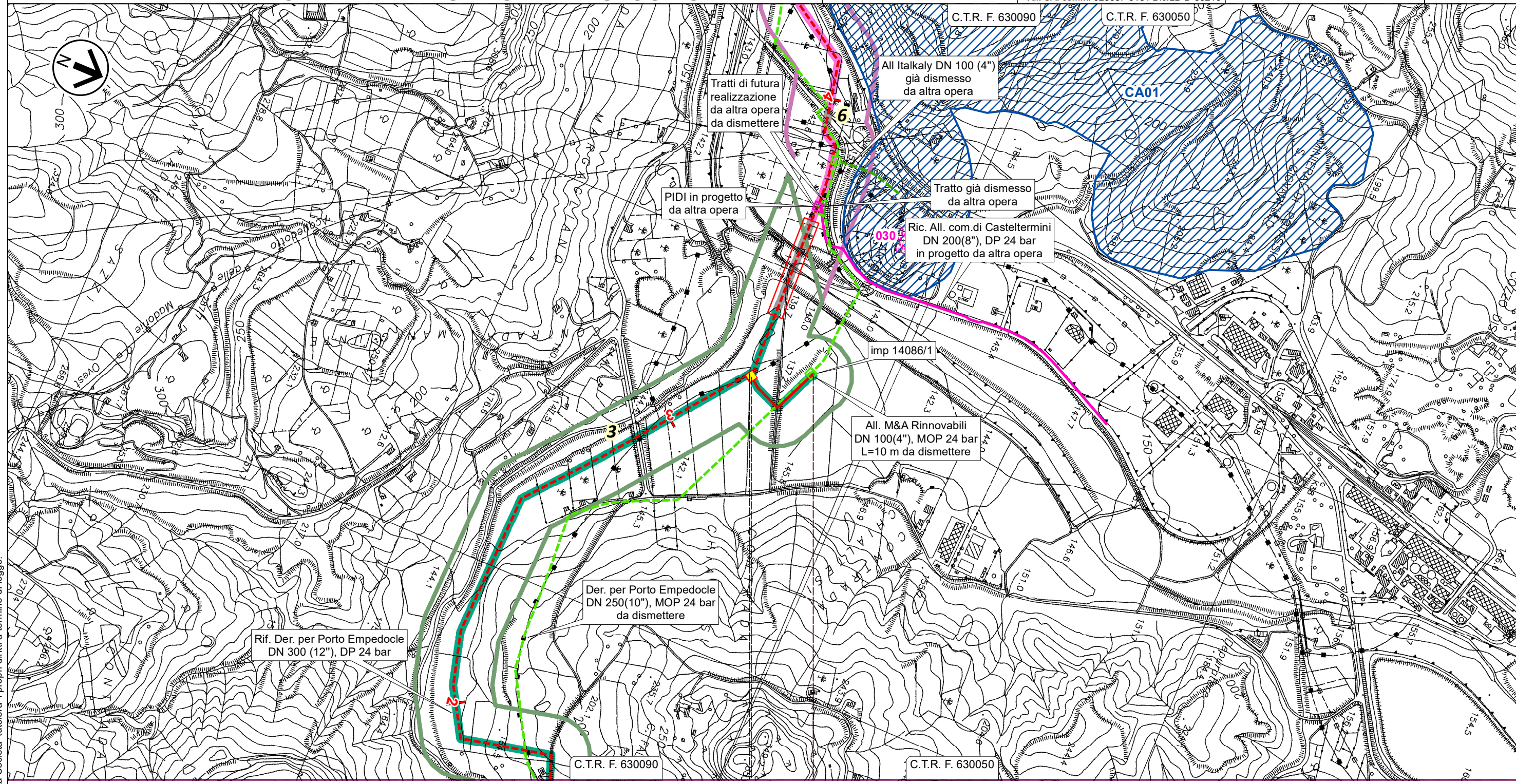
Campofranco
CALTANISSETTA

RIFACIMENTO DERIVAZIONE PER PORTO EMPEDOCLE DN 300(12"), DP 24 bar ed opere connesse

Rif. All. M&A Rinnovabili DN 100(4"), DP 24 bar

CARTA DEL POTENZIALE - RISCHIO ARCHEOLOGICO

0	Giù. 2022	Emissione per Permessi	Gioacchini C.	Valentini I.	Mattei F.	Foglio 13 di 17
INDICE	DATA	REVISIONI	ELABORATO	VERIFICATO	APPROVATO	
 			Comm. NQ/R20133		Tav: 11	
Rif. SA: comm. 023087-315 / Dis.LB-D-83216			Dis. PG-RAP-D-03216		Scala 1:10.000	



0 0,245

Campofranco
CALTANISSETTA

► PIDA n.1A km 0,010

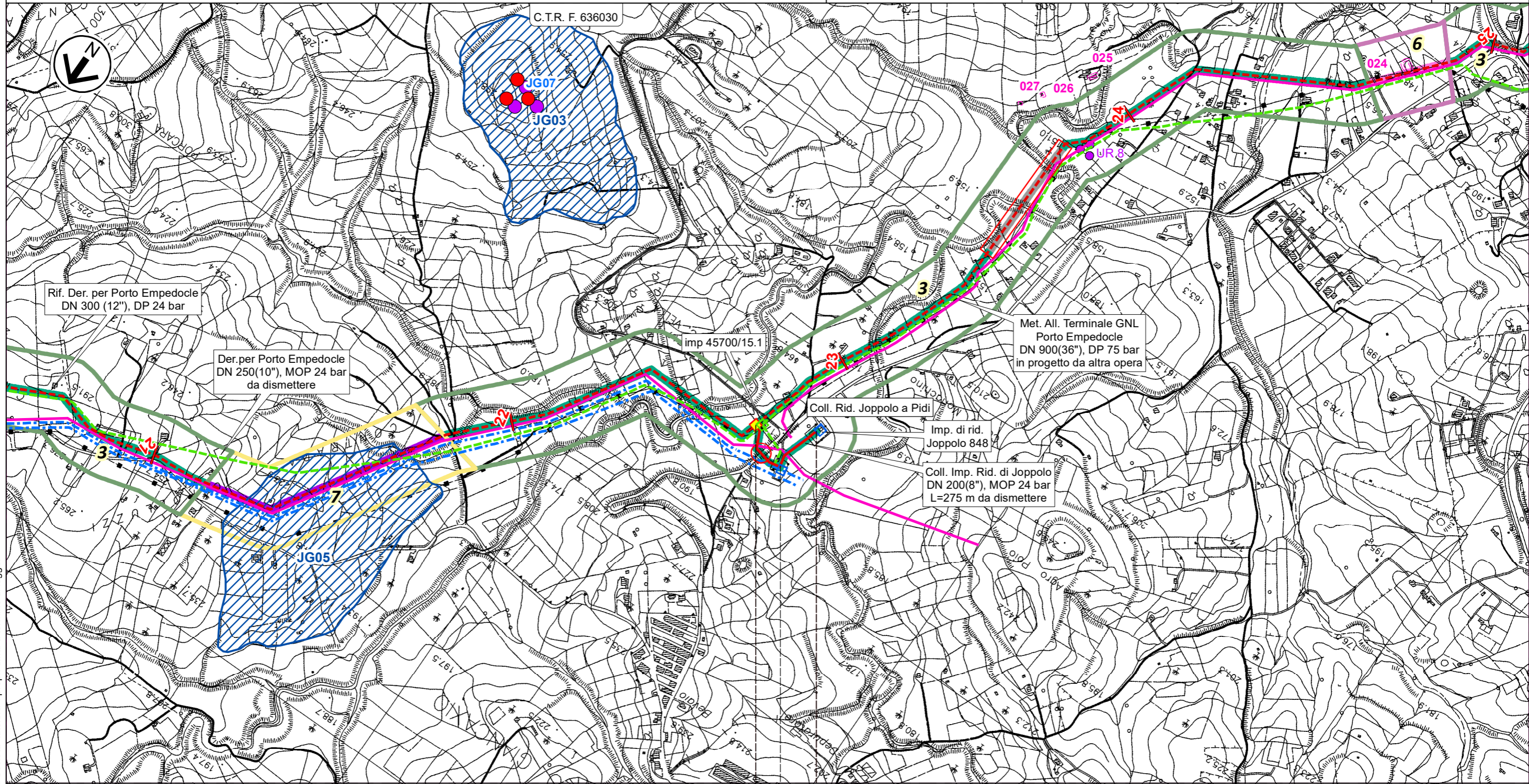
RIFACIMENTO DERIVAZIONE PER PORTO EMPEDOCLE DN 300(12"), DP 24 bar ed opere connesse

0	Giu. 2022	Emissione per Permessi	Gioacchini C.	Valentini I.	Mattei F.	Foglio 14 di 17
INDICE	DATA	REVISIONI	ELABORATO	VERIFICATO	APPROVATO	
			Comm. NQ/R20133			Tav: 12
			Dis. PG-RAP-D-03216			Scala 1:10.000

Rif. Col. Rid. Joppolo a PIDI Porto Empedocle DN 300 (12"), DP 24 bar
CARTA DEL POTENZIALE - RISCHIO ARCHEOLOGICO



Rif. SA: comm. 023087-315 / Dis.LB-D-83216



Rif. Der. per Porto Empedocle
DN 300 (12"), DP 24 bar

Der. per Porto Empedocle
DN 250(10"), MOP 24 bar
da dismettere

imp 45700/15.1

Met. All. Terminale GNL
Porto Empedocle
DN 900(36"), DP 75 bar
in progetto da altra opera

Coll. Rid. Joppolo a Pidi

Imp. di rid.
Joppolo 848



Coll. Imp. Rid. di Joppolo
DN 200(8"), MOP 24 bar
L=275 m da dismettere

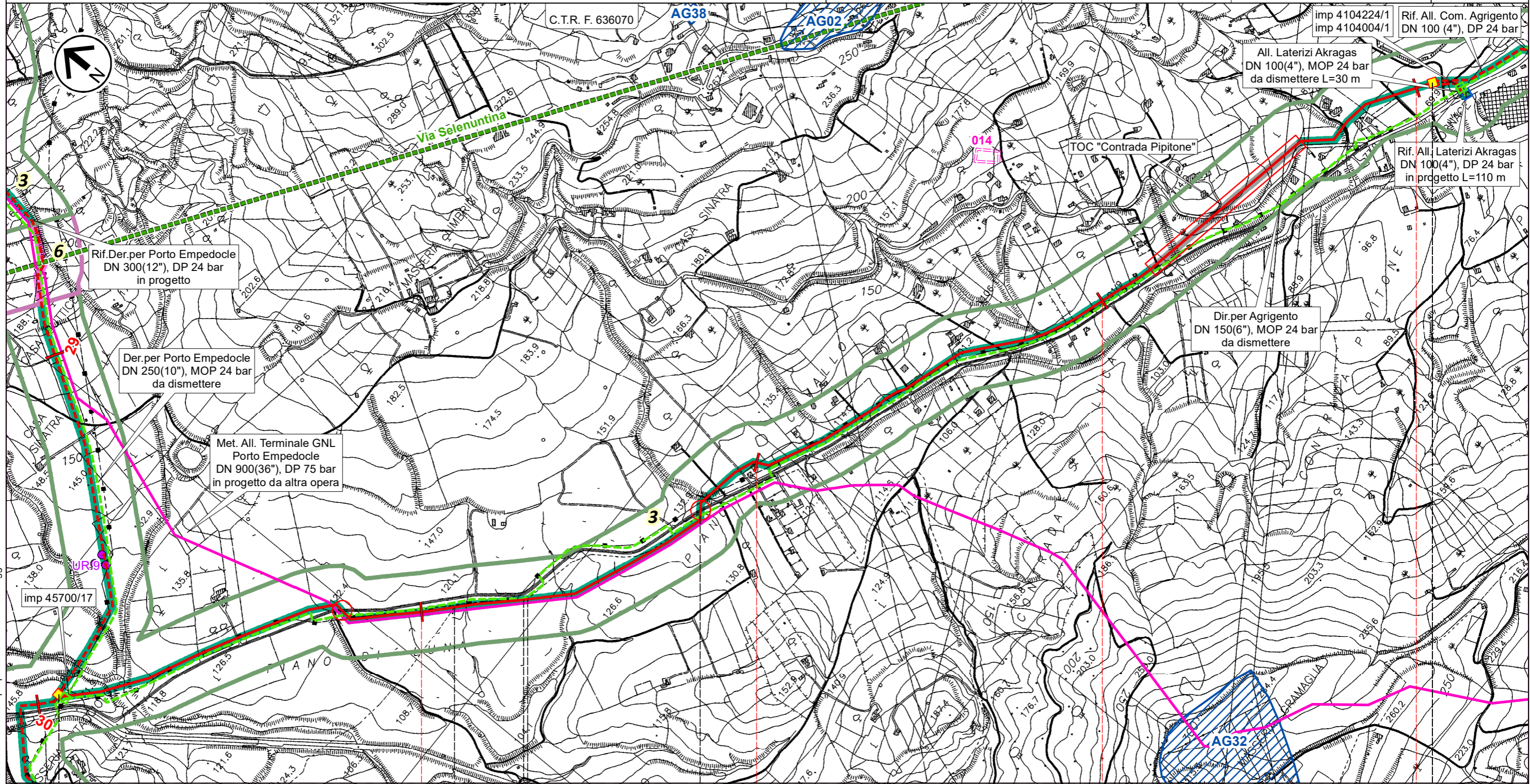
Il presente disegno e' di proprieta' aziendale - La Societa' tutelera' i propri diritti a termine di legge.

RIFACIMENTO DERIVAZIONE PER PORTO EMPEDOCLE DN 300(12"), DP 24 bar ed opere connesse

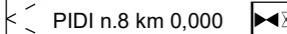

Rif. Dir. per Agrigento DN 150(6"), DP 24 bar
Rif. All. Laterizi Akragas DN 100(4"), DP 24 bar

CARTA DEL POTENZIALE - RISCHIO ARCHEOLOGICO

0	Giu. 2022	Emissione per Permessi	Gioacchini C.	Valentini I.	Mattei F.	Foglio 15 di 17
INDICE	DATA	REVISIONI	ELABORATO	VERIFICATO	APPROVATO	
 			Comm. NQ/R20133		Tav: 13	
Rif. SA: comm. 023087-315 / Dis.LB-D-83216			Dis. PG-RAP-D-03216		Scala 1:10.000	





Il presente disegno e' di proprieta' aziendale - La Societa' tutelera' i propri diritti a termine di legge.

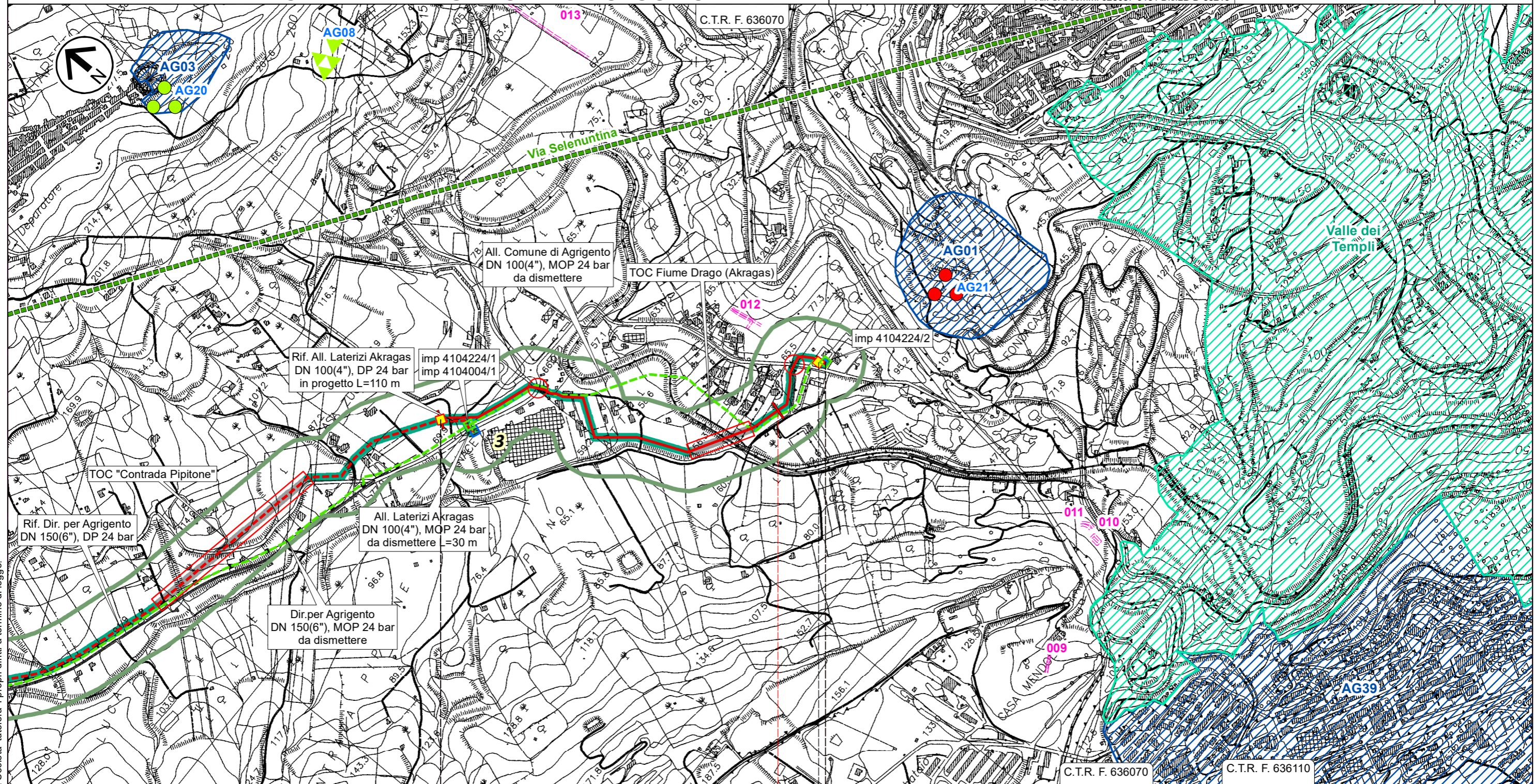
0	1	2	3	4,045
Agrigento	Porto Empedocle	Agrigento	Porto Empedocle	Agrigento
AGRIGENTO				
				

RIFACIMENTO DERIVAZIONE PER PORTO EMPEDOCLE DN 300(12"), DP 24 bar ed opere connesse

Rif.All.Com. Agrigento DN 100 (4"), DP 24 bar

CARTA DEL POTENZIALE - RISCHIO ARCHEOLOGICO

0	Giu. 2022	Emissione per Permessi	Gioacchini C.	Valentini I.	Mattei F.	Foglio 16 di 17
INDICE	DATA	REVISIONI	ELABORATO	VERIFICATO	APPROVATO	
 			Comm. NQ/R20133			Tav: 14
			Rif. SA: comm. 023087-315 / Dis.LB-D-83216			Dis. PG-RAP-D-03216





Il presente disegno e' di proprieta' aziendale - La Societa' tutelera' i propri diritti a termine di legge.

◀ PIL n.1B km 0,000

▶ PIDA n.2B km 1,215

RIFACIMENTO DERIVAZIONE PER PORTO EMPEDOCLE DN 300(12"), DP 24 bar ed opere connesse








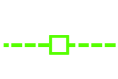



0	Giu. 2022	Emissione per Permessi	Gioacchini C.	Valentini I.	Mattei F.
INDICE	DATA	REVISIONI	ELABORATO	VERIFICATO	APPROVATO
					
			Comm. NQ/R20133		Scala
			Dis. PG-RAP-D-03216		1:10.000

Foglio
17
di 17




CARTA DEL POTENZIALE - RISCHIO ARCHEOLOGICO

LEGENDA











SIMBOLOGIA CARTOGRAFICA

- | | |
|---|---|
|  Metanodotto in progetto |  Altri metanodotti in progetto |
|  Metanodotti in esercizio |  Metanodotto in progetto da altra opera |
|  Metanodotti da porre fuori esercizio e recuperare |  Impianti di linea in progetto |
|  Aree impianti stacco-terminale in progetto |  Impianti di linea da porre fuori esercizio e recuperare |
|  Aree impianti stacco-terminale esistenti |  Impianti di linea su rete in esercizio |
| |  Impianti di linea in progetto da altra opera |

METODOLOGIE TRENCHLESS












-  MICROTUNNEL
-  TOC
-  TRIVELLA SPINGITUBO

SIMBOLOGIA MECCANICA

-  Punto di intercettazione di linea (P.I.L.)
-  Punto di intercettazione di derivazione importante (P.I.D.I.)
-  Punto di intercettazione e Stacco By-Pass (P.I.S.B.)
-  Punto di intercettazione di derivazione semplice con stacco da P.I.L. (P.I.D.S.)
-  Punto di intercettazione e derivazione semplice con stacco da Linea (P.I.D.S.)
-  Punto di intercettazione con discaggio di allacciamento (P.I.D.A.)
-  Punto di sezionamento elettrico terminale (P.S.E.T.)
-  Punto predisposto per il discaggio di allacciamento (P.P.D.A.)
-  Stazione predisposta per lancio e ricevimento PIG
-  Impianto di riduzione/regolazione della pressione

SIMBOLOGIA RISCHIO ARCHEOLOGICO

Potenziale Archeologico


















-  0 - Nullo
-  1 - Improbabile
-  2 - Molto basso
-  3 - Basso
-  4 - Non determinabile
-  5 - Indiziato da elementi documentari oggettivi
-  6 - Indiziato da dati topografici o da osservazioni remote
-  7 - Indiziato da ritrovamenti materiali localizzati
-  8 - Indiziato da ritrovamenti diffusi
-  9 - Certo, non delimitato
-  10 - Certo, ben documentato e delimitato

Rischio Archeologico

-  inconsistente
-  basso
-  medio
-  medio-alto
-  alto

SIMBOLOGIA PRESENZE ARCHEOLOGICHE

Siti Archeologici

-  Area di materiali fittili, Età protostorica
-  Abitato, Età del bronzo
-  Tomba isolata, Età del bronzo
-  Villaggio, Età del bronzo
-  Necropoli, Età del bronzo
-  Area di materiali fittili, Età del bronzo
-  Area di materiali fittili, Età del ferro
-  Area di materiali fittili, Età ellenistica
-  Area di materiali fittili, Età romana
-  Area di materiali fittili, Età tardoantica
-  Impianto termale, Età tardoantica
-  Anomalie da fotointerpretazione
-  Viabilità Antica
-  UT
-  Areale delle segnalazioni di ricognizione (Concentrazioni di materiali fittili - URx)
-  Aree di Interesse archeologico
-  Vincoli archeologici

Il presente disegno e' di proprieta' aziendale - La Societa' tutelera' i propri diritti a termine di legge.

Progressiva chilometrica	N.	
Comuni		
Province		
Impianti	TIPO - N. - PROGR. km	TIPO - N. - ESISTENTE