





COROGRAFIA Scala 1:500.000

Il presente disegno e' di proprieta' aziendale - La Societa' tutelera' i propri diritti a termine di legge.

0	Lug. 2022	Emissione per Permessi	Gioacchini C.	Santi. G.	Mattei F.		
INDICE	DATA	REVISIONI	ELABORATO	VERIFICATO	APPROVATO		
  Rif. SA: comm. 023113-105 / Dis.LB-D-83222			Comm. NQ/R20133				
			Fig. 1 di 31				
RIFACIMENTO DERIVAZIONE PER PORTO EMPEDOCLE DN 300(12"), DP 24 bar ed opere connesse			Dis. PG-PMA-D-03222				
			INDICE	0			
			Scala 1:10.000				
PLANIMETRIA MONITORAGGIO AMBIENTALE			Sostituisce il ...				
			Sostituito dal ...				

PLANIMETRIA MONITORAGGIO AMBIENTALE

0	Lug. 2022	Emissione per Permessi	Gioacchini C.	Santi G.	Mattei F.
INDICE	DATA	REVISIONI	ELABORATO	VERIFICATO	APPROVATO
					
			Comm. NQ/R20133		
			Dis. PG-PMA-D-03222		Scala 1:10.000
			Rif. SA: comm. 023113-105 / Dis.LB-D-83222		

METANODOTTI IN PROGETTO

- Rif. Der. per Porto Empedocle DN 300(12"), DP 24 bar - Tav. 1-9
- Rif. All. Com. di Campofranco DN 100(4"), DP 24 bar - Tav. 1
- Ric. All. Com. di Comitini DN 100(4"), DP 24 bar - Tav. 4
- Rif. All. Com. di Aragona DN 150(6"), DP 24 bar - Tav. 5
- Ric. All. Com. Bompensiere DN 150(6"), DP 24 bar - Tav. 10
- Rif. All. M&A Rinnovabili DN 100(4"), DP 24 bar - Tav. 11
- Rif. Col. Rid. Joppolo a PIDI P.to Empedocle DN 300(12"), DP 24 bar - Tav. 12
- Rif. Dir. per Agrigento DN 150(6"), DP 24 bar - Tav. 13
- Rif. All. Laterizi Akragas DN 100(4"), DP 24 bar - Tav. 13
- Rif. All. Com. di Agrigento DN 100 (4"), DP 24 bar - Tav. 14



METANODOTTI IN DISMISSIONE

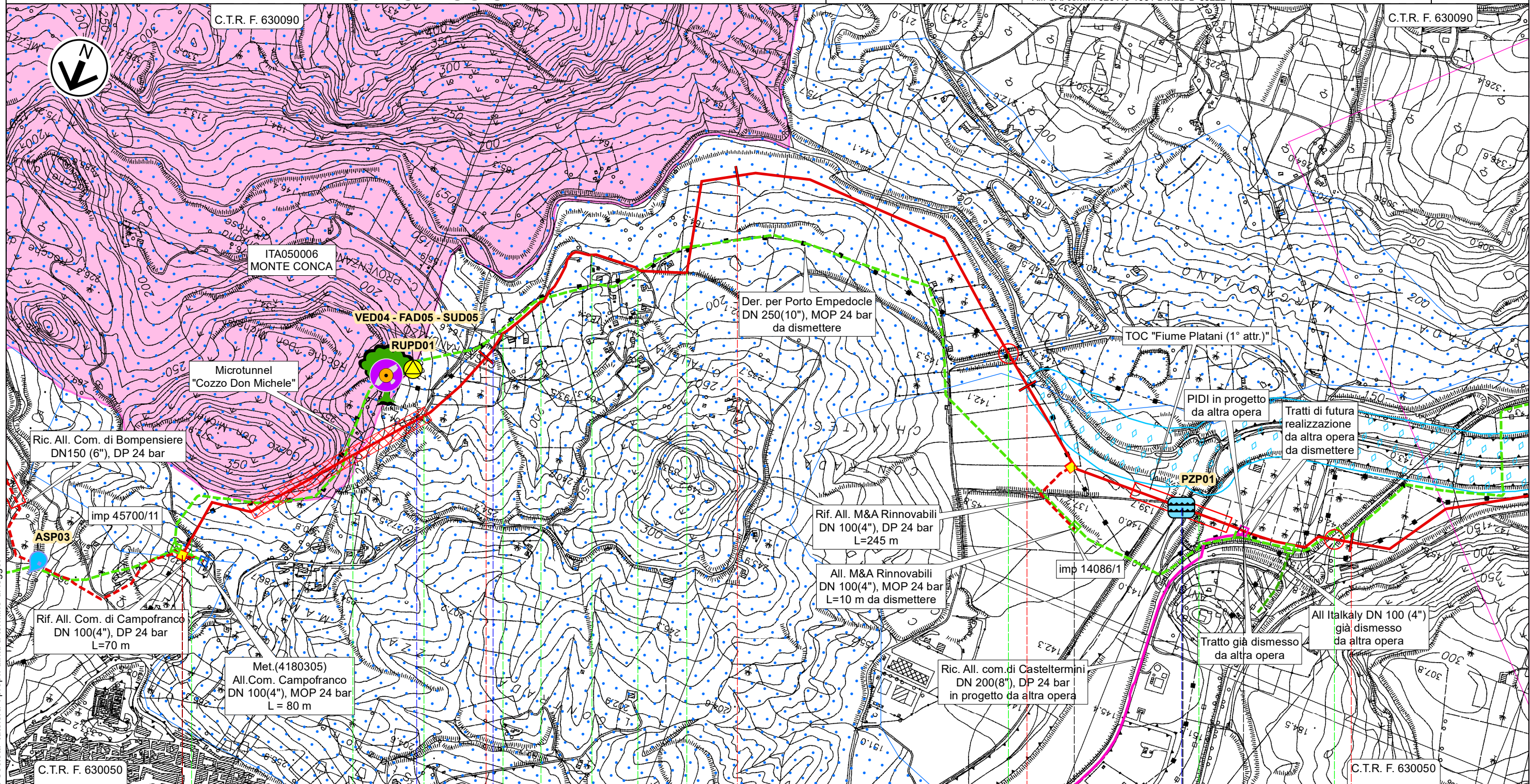
- Der. per Porto Empedocle DN 250(10"), MOP 24 bar - Tav. 1A-10A
- All. Com. di Campofranco DN 100(4"), MOP 24 bar - Tav. 2A
- All. M&A Rinnovabili DN 100(4"), MOP 24 bar - Tav. 2A
- All. Com. di Comitini DN 100(4"), MOP 24 bar - Tav. 5A
- All. Com. di Aragona DN 150(6"), MOP 24 bar - Tav. 6A
- Der. per Bompensiere DN 150(6"), MOP 24 bar - Tav. 11A
- Col. Imp. Rid. di Joppolo DN 200(8"), MOP 24 bar - Tav. 12A
- Dir. per Agrigento DN 150(6"), MOP 24 bar - Tav. 13A
- All. Laterizi Akragas DN 100(4"), MOP 24 bar - Tav. 13A
- All. Com. di Agrigento DN 100 (4"), MOP 24 bar - Tav. 14A

RIFACIMENTO DERIVAZIONE PER PORTO EMPEDOCLE DN 300(12"), DP 24 bar ed opere connesse

Rif. Der. per Porto Empedocle DN 300 (12"), DP 24 bar
Rif. All. Comune di Campofranco DN 100(4"), DP 24 bar

PLANIMETRIA MONITORAGGIO AMBIENTALE



0	Lug. 2022	Emissione per Permessi	Gioacchini C.	Santi G.	Mattei F.	Foglio 3 di 31
INDICE	DATA	REVISIONI	ELABORATO	VERIFICATO	APPROVATO	
 			Comm. NQ/R20133		Tav: 1	
Rif. SA: comm. 023113-105 / Dis.LB-D-83222			Dis. PG-PMA-D-03222		Scala 1:10.000	



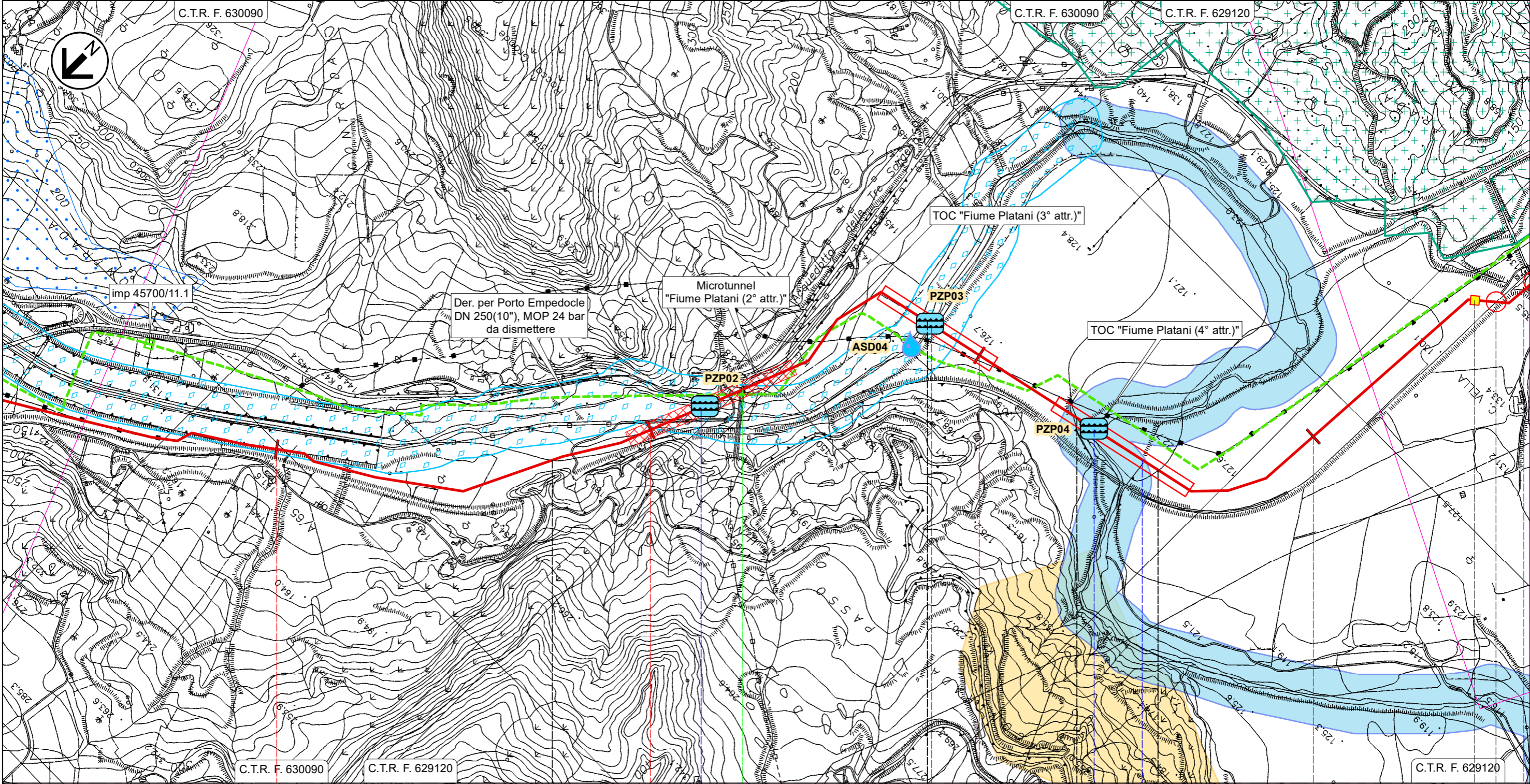
Il presente disegno e' di proprieta' aziendale - La Societa' tutelera' i propri diritti a termine di legge.



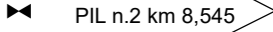

RIFACIMENTO DERIVAZIONE PER PORTO EMPEDOCLE DN 300(12"), DP 24 bar ed opere connesse

0	Lug. 2022	Emissione per Permessi	Gioacchini C.	Santi G.	Mattei F.	Foglio 4 di 31
INDICE	DATA	REVISIONI	ELABORATO	VERIFICATO	APPROVATO	
 			Comm. NQ/R20133		Tav: 2	
			Dis. PG-PMA-D-03222		Scala 1:10.000	



Rif. Der. per Porto Empedocle DN 300 (12"), DP 24 bar
PLANIMETRIA MONITORAGGIO AMBIENTALE



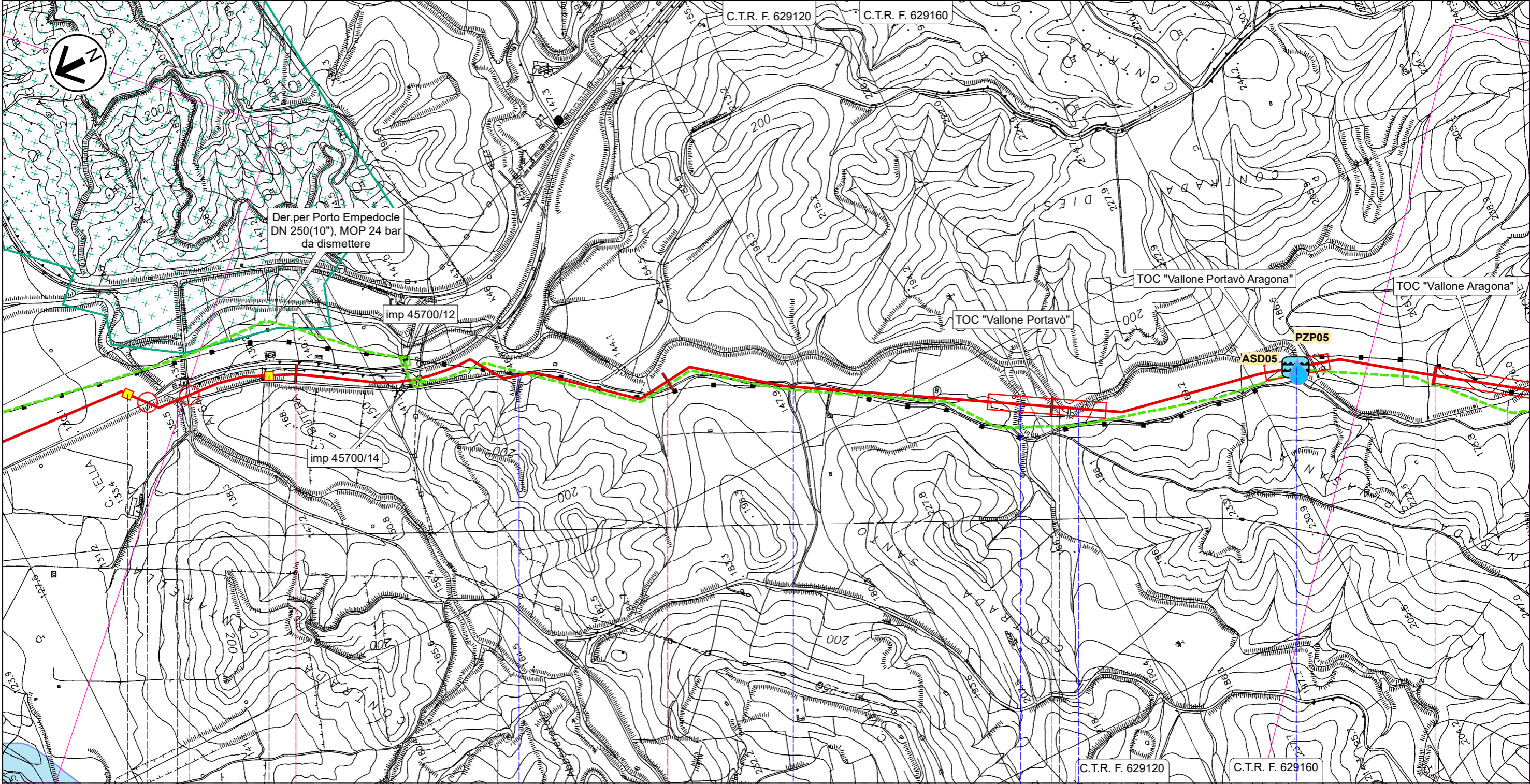
Il presente disegno e' di proprieta' aziendale - La Societa' tutelera' i propri diritti a termine di legge.

5	6	7	8
Casteltermini AGRIGENTO	Campofranco CALTANISSETTA	Casteltermini AGRIGENTO	Campofranco CALTANISSETTA
			Aragona AGRIGENTO
			
 SP N.21			
Fiume Platani (2° attr.)	Fiume Platani (3° attr.)	Fiume Platani (4° attr.)	Vallone Cantarella
FS Palermo-Agrigento-Porto Empedocle			

RIFACIMENTO DERIVAZIONE PER PORTO EMPEDOCLE DN 300(12"), DP 24 bar ed opere connesse

0	Lug. 2022	Emissione per Permessi	Gioacchini C.	Santi G.	Mattei F.	Foglio 5 di 31
INDICE	DATA	REVISIONI	ELABORATO	VERIFICATO	APPROVATO	
 			Comm. NQ/R20133		Tav: 3	
			Dis. PG-PMA-D-03222		Scala 1:10.000	

Rif. Der. per Porto Empedocle DN 300 (12"), DP 24 bar
PLANIMETRIA MONITORAGGIO AMBIENTALE



9 10 11 12

Aragona
AGRIGENTO



◀ PIL n.2 km 8,545	PIL n.3 km 8,935 ▶	SPC N.41	Strada sterrata	Vallone del Salto	Fosso	Fosso	Vallone Portavò	Vallone Portavò Aragona	Vallone Portavò Aragona
		FS Palermo-Agrigento-Porto Empedocle							

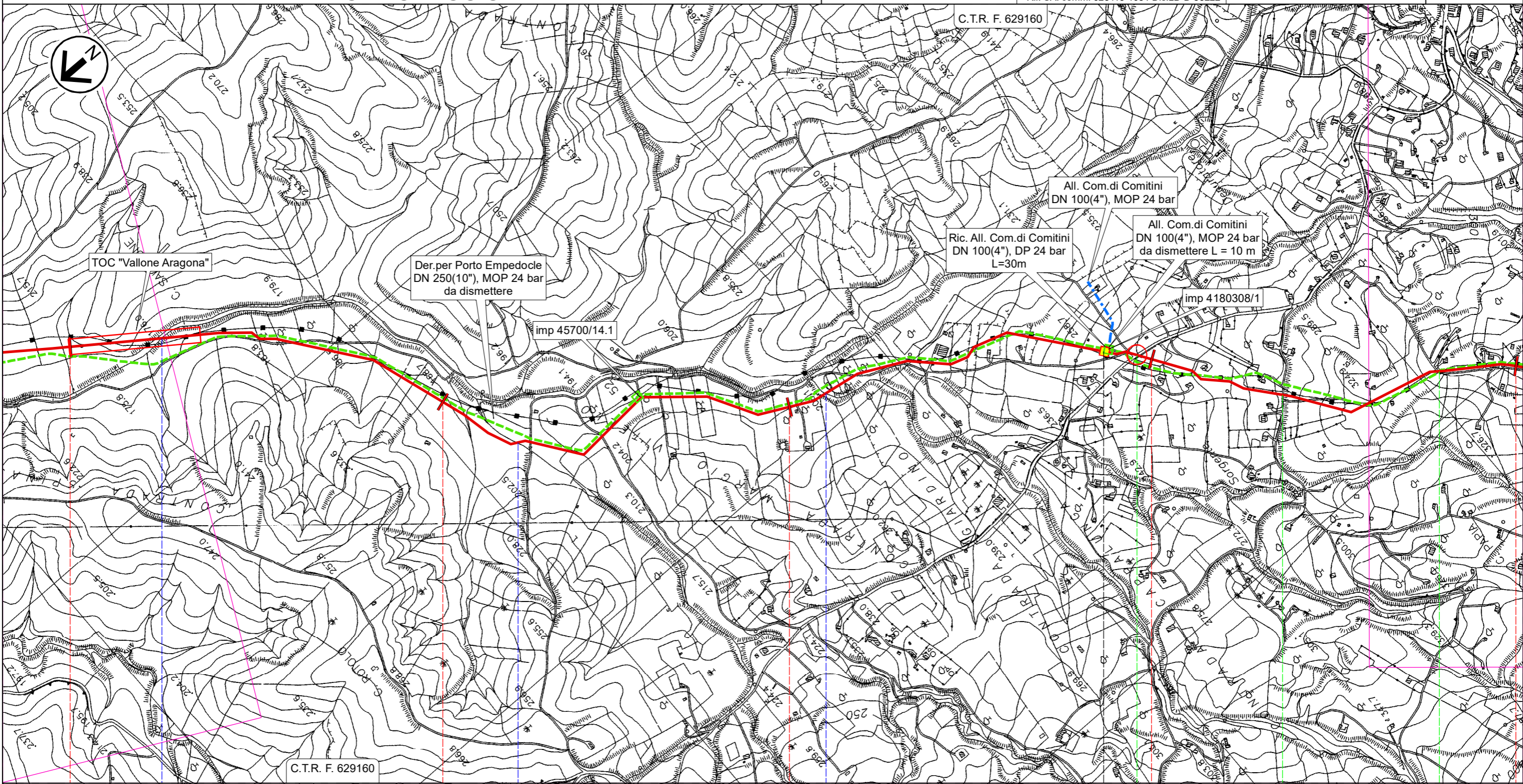
Il presente disegno e' di proprieta' aziendale - La Societa' tutelera' i propri diritti a termine di legge.

RIFACIMENTO DERIVAZIONE PER PORTO EMPEDOCLE DN 300(12"), DP 24 bar ed opere connesse

Rif. Der. per Porto Empedocle DN 300 (12"), DP 24 bar
Ric. All.Com.di Comitini DN 100(4"), DP 24 bar

PLANIMETRIA MONITORAGGIO AMBIENTALE

0	Lug. 2022	Emissione per Permessi	Gioacchini C.	Santi G.	Mattei F.	Foglio 6 di 31
INDICE	DATA	REVISIONI	ELABORATO	VERIFICATO	APPROVATO	
 			Comm. NQ/R20133		Tav: 4	
Rif. SA: comm. 023113-105 / Dis.LB-D-83222			Dis. PG-PMA-D-03222		Scala 1:10.000	



C.T.R. F. 629160

C.T.R. F. 629160

12

13

14

15

16

Aragona

AGRIGENTO

◀▶ PIDI n.4 km 14,875

SPNC N.11

Str. vic.

Str. vic.

Vallone Aragona

Vallone Ferrera



Vallone Campanella

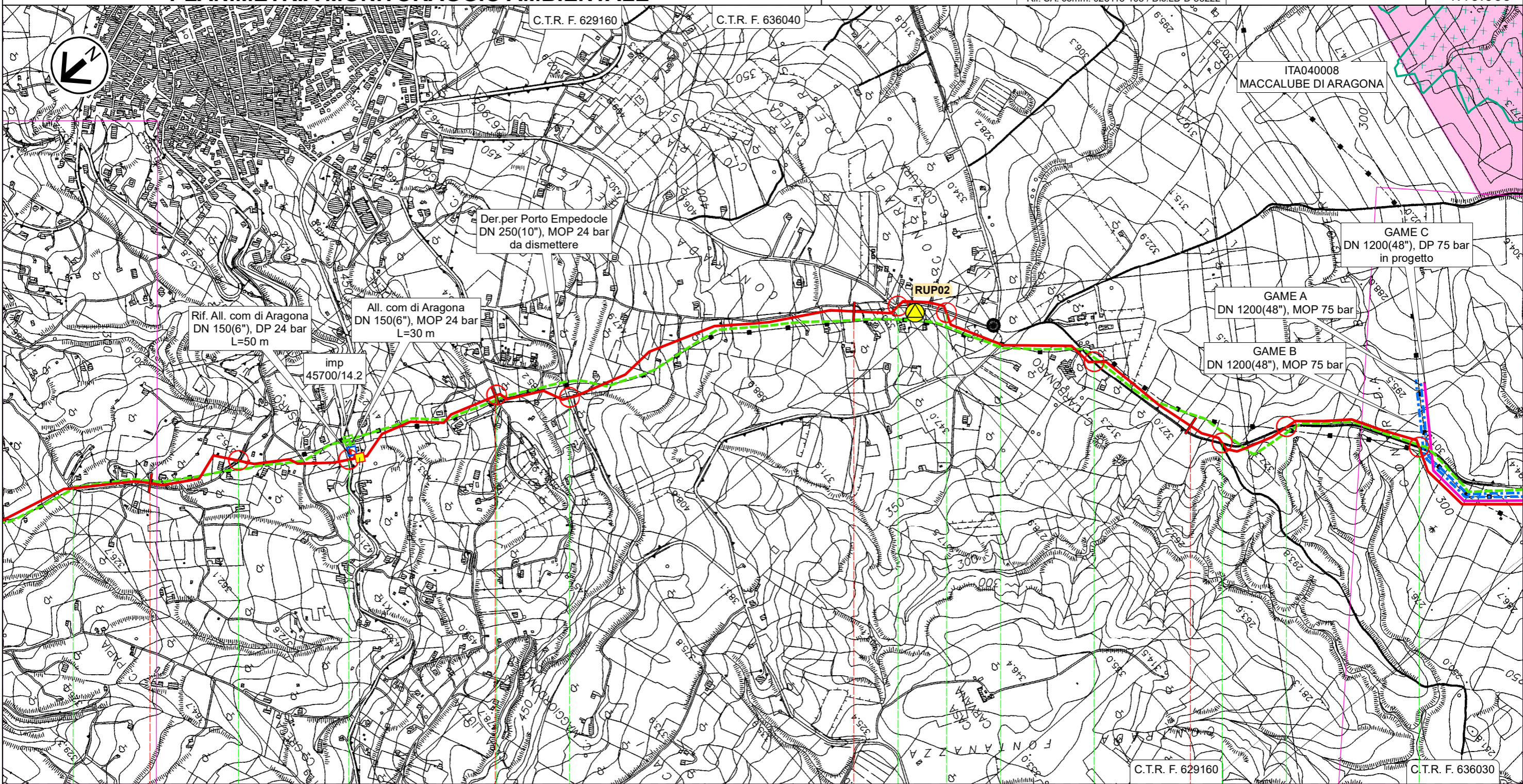
Il presente disegno e' di proprieta' aziendale - La Societa' tutelera' i propri diritti a termine di legge.

RIFACIMENTO DERIVAZIONE PER PORTO EMPEDOCLE DN 300(12"), DP 24 bar ed opere connesse


Rif. Der. per Porto Empedocle DN 300 (12"), DP 24 bar
Rif. All.Com di Aragona DN 150(6"), DP 24 bar

PLANIMETRIA MONITORAGGIO AMBIENTALE

0	Lug. 2022	Emissione per Permessi	Gioacchini C.	Santi G.	Mattei F.	Foglio 7 di 31
INDICE	DATA	REVISIONI	ELABORATO	VERIFICATO	APPROVATO	
 			Comm. NQ/R20133		Tav: 5	
			Dis. PG-PMA-D-03222		Scala 1:10.000	
Rif. SA: comm. 023113-105 / Dis.LB-D-83222						



Il presente disegno e' di proprieta' aziendale - La Societa' tutelera' i propri diritti a termine di legge.

 PIDI n.5 km 16,590

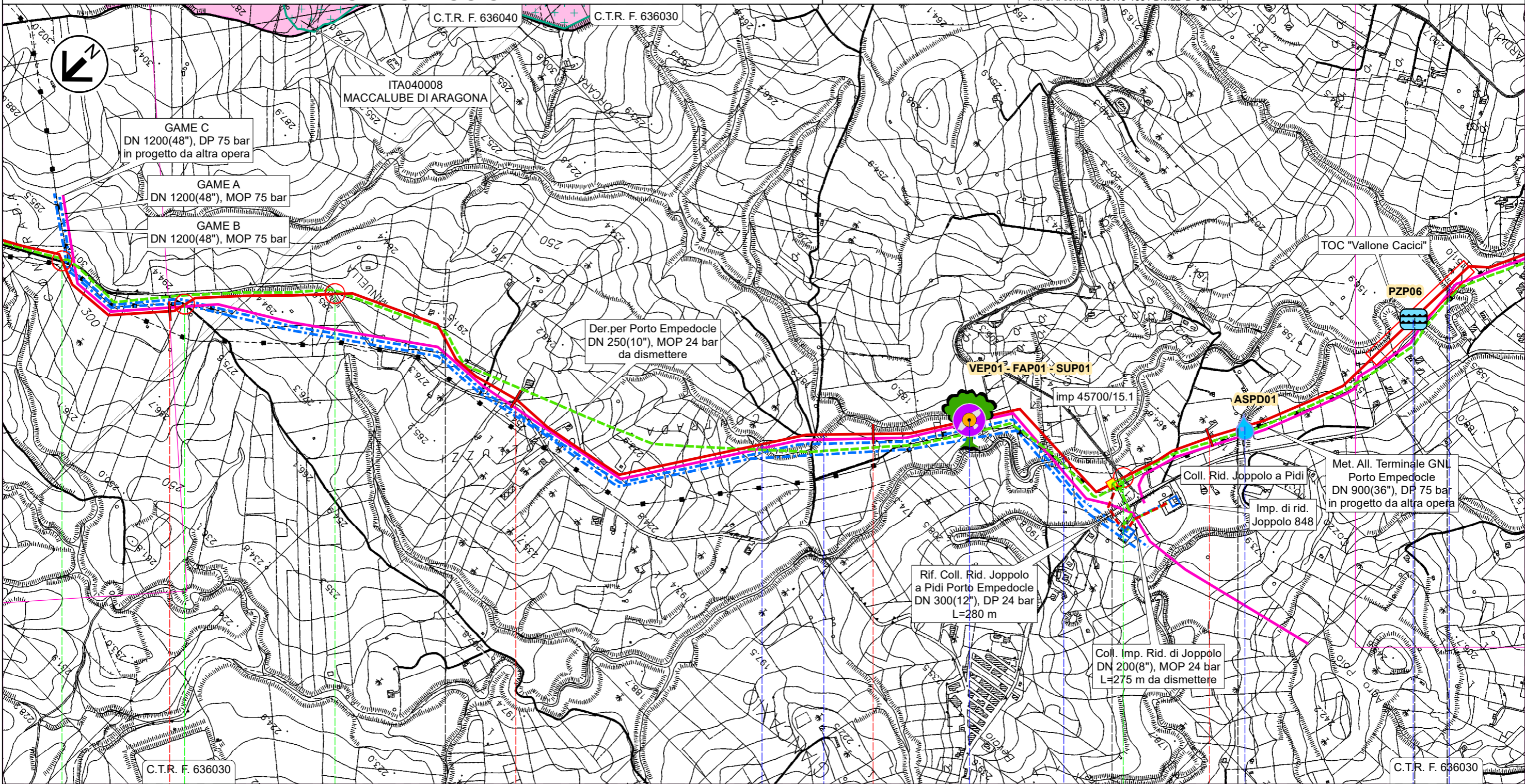
Str. vic. Str. vic. SP N.17-C Str. vic. Str. vic. Str.com. Str.com. Str. vic. SPNC N.22 SPNC N.22 SPNC N.22 SPNC N.22

RIFACIMENTO DERIVAZIONE PER PORTO EMPEDOCLE DN 300(12"), DP 24 bar ed opere connesse

0	Lug. 2022	Emissione per Permessi	Gioacchini C.	Santi G.	Mattei F.	Foglio 8 di 31
INDICE	DATA	REVISIONI	ELABORATO	VERIFICATO	APPROVATO	
Rif. Der. per Porto Empedocle DN 300 (12"), DP 24 bar			Comm. NQ/R20133			Tav: 6
PLANIMETRIA MONITORAGGIO AMBIENTALE			Dis. PG-PMA-D-03222			Scala 1:10.000





Rif. SA: comm. 023113-105 / Dis.LB-D-83222



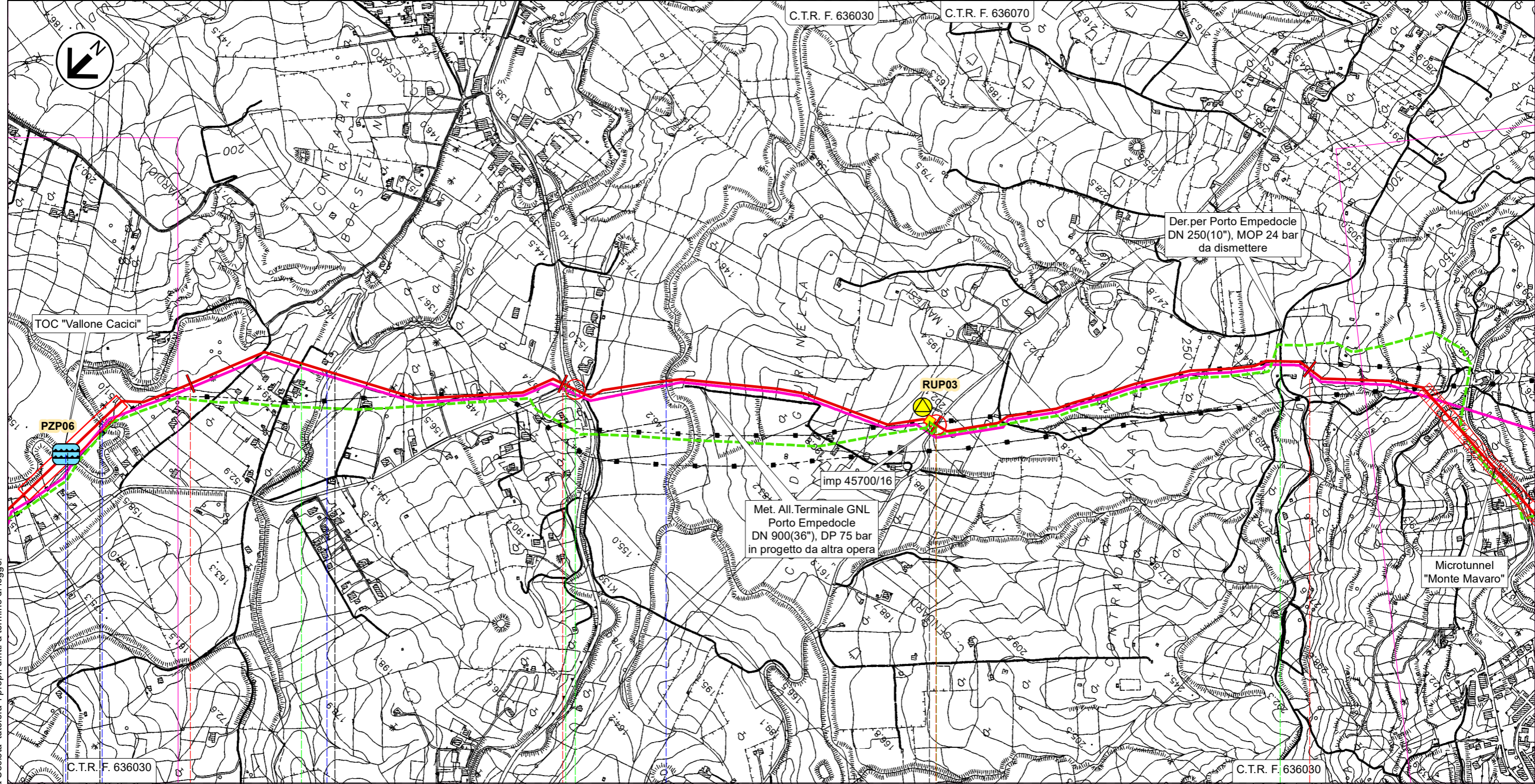
Il presente disegno e' di proprieta' aziendale - La Societa' tutelera' i propri diritti a termine di legge.

20	21	22	23
Aragona	Joppolo Giancaxio	Raffadali	Joppolo Giancaxio Raffadali
AGRIGENTO			
PIDI n.6 km 22,725			
SPNC N.22	Str.com.	SPNC N.22	Str.com.
Fosso Cipollazzi	Fosso Cipollazzi	Fosso Cipollazzi	Vallone Vocali
		Vallone Cacici (1° attr.)	(2° attr.)
			(3° attr.)

RIFACIMENTO DERIVAZIONE PER PORTO EMPEDOCLE DN 300(12"), DP 24 bar ed opere connesse

0	Lug. 2022	Emissione per Permessi	Gioacchini C.	Santi G.	Mattei F.	Foglio 9 di 31
INDICE	DATA	REVISIONI	ELABORATO	VERIFICATO	APPROVATO	
 			Comm. NQ/R20133		Tav: 7	
			Dis. PG-PMA-D-03222		Scala 1:10.000	



Rif. Der. per Porto Empedocle DN 300 (12"), DP 24 bar
PLANIMETRIA MONITORAGGIO AMBIENTALE



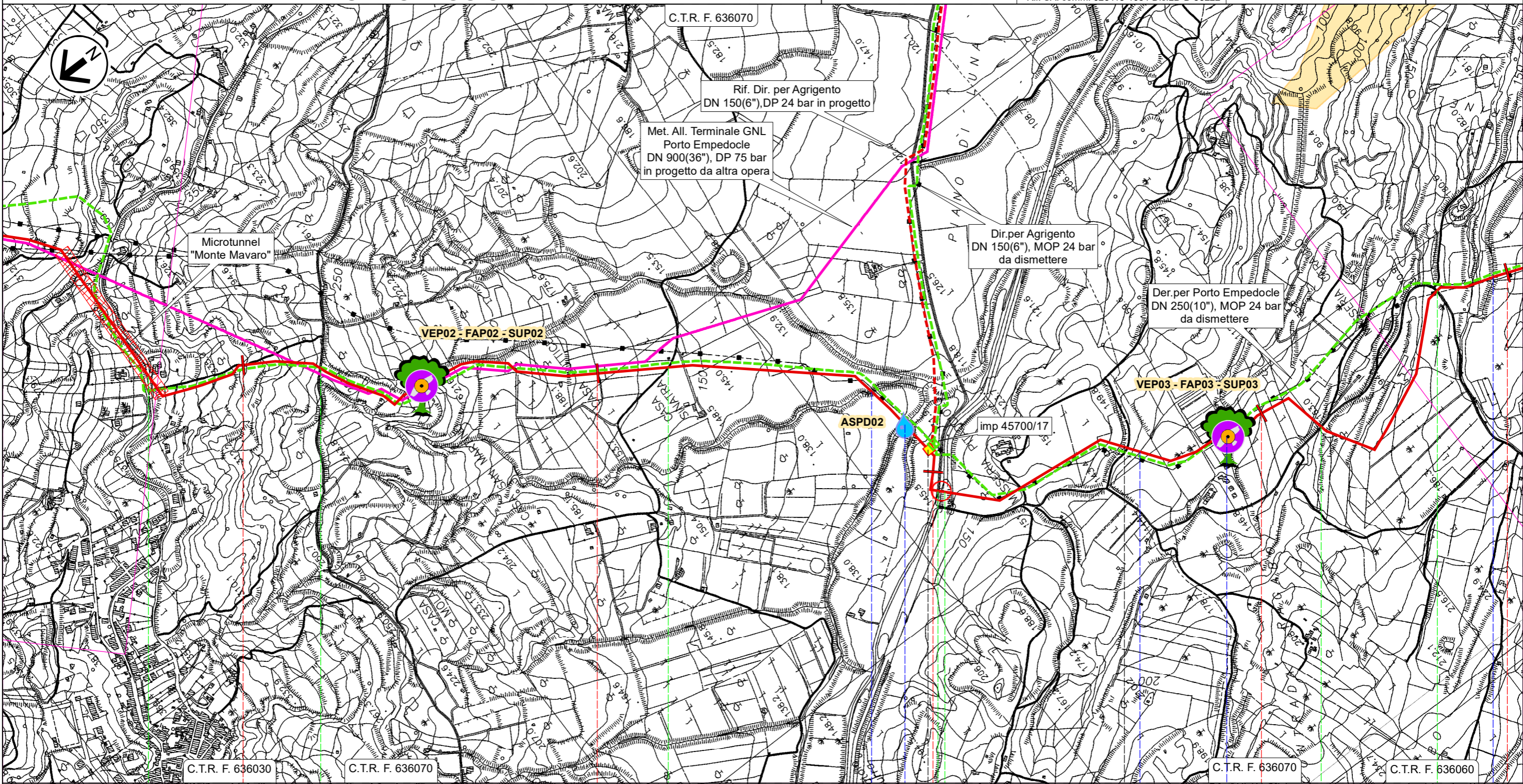
Il presente disegno e' di proprieta' aziendale - La Societa' tutelera' i propri diritti a termine di legge.

Raffadali		Raffadali		Agrigento		Agrigento	
Raffadali		Raffadali		Agrigento		Agrigento	
Regia Trazzera Raffadali Girgenti		Svincolo SS N.118-SP N.18		SS N.118		SP N.77	
(2° attr.)		Vallone Cacici (3° attr.)		Vallone Mendolazza		Vallone San Lorenzo	
						Str.vic.	

RIFACIMENTO DERIVAZIONE PER PORTO EMPEDOCLE DN 300(12"), DP 24 bar ed opere connesse

0	Lug. 2022	Emissione per Permessi	Gioacchini C.	Santi G.	Mattei F.	Foglio 10 di 31
INDICE	DATA	REVISIONI	ELABORATO	VERIFICATO	APPROVATO	
 			Comm. NQ/R20133		Tav: 8	
			Dis. PG-PMA-D-03222		Scala 1:10.000	

Rif. Der. per Porto Empedocle DN 300 (12"), DP 24 bar
PLANIMETRIA MONITORAGGIO AMBIENTALE



28

29

30

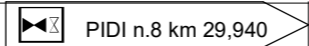
31

32

Agrigento

Porto Empedocle

AGRIGENTO



SP N.02-B

Str.vic.

Str.vic.

SPR N.24 Str.com.

Str.com.

Str.com.

Vallone Sinatra



Torrente Salsetto

Fosso

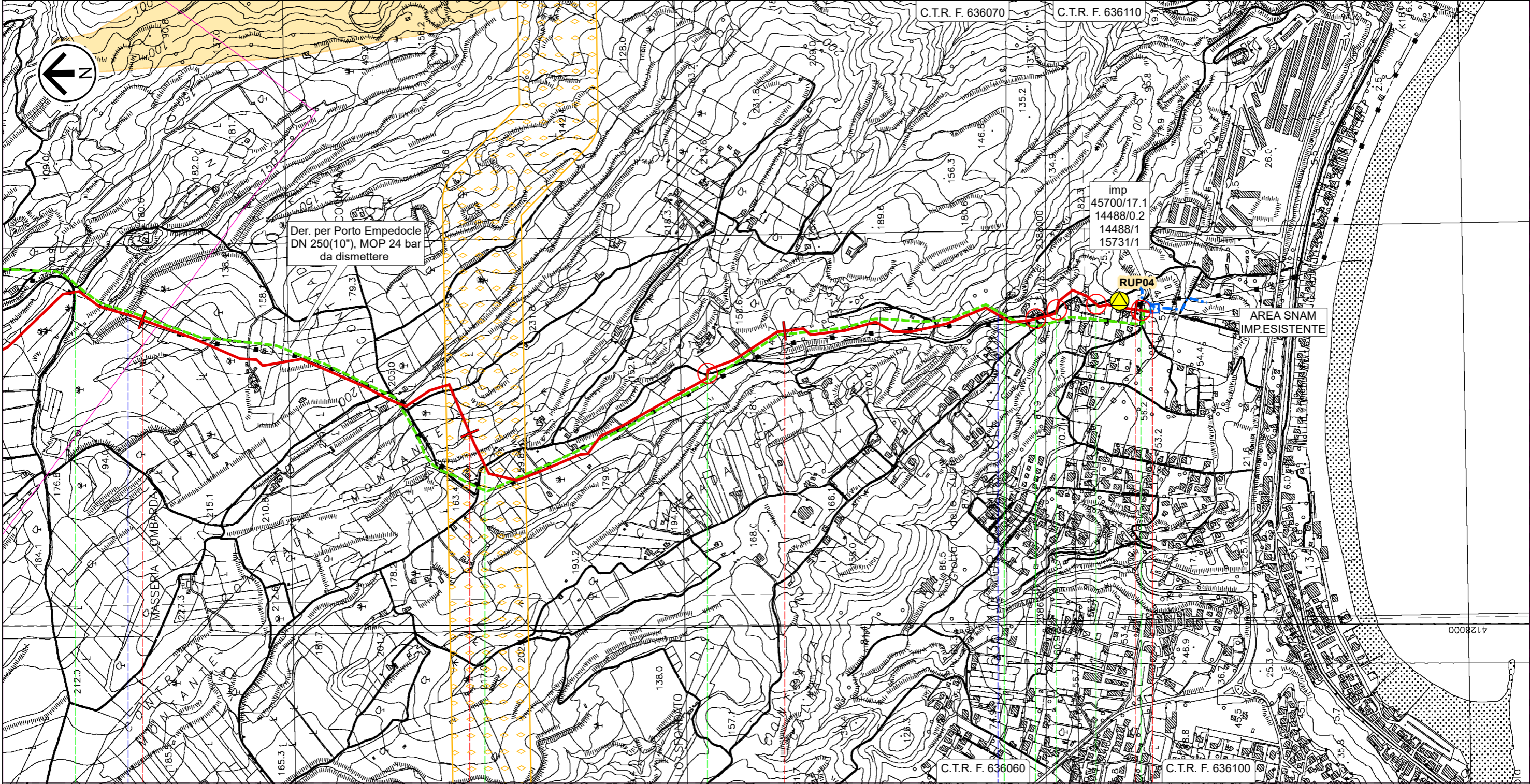
Fosso

Vallone Napatitano

RIFACIMENTO DERIVAZIONE PER PORTO EMPEDOCLE DN 300(12"), DP 24 bar ed opere connesse

0	Lug. 2022	Emissione per Permessi	Gioacchini C.	Santi G.	Mattei F.	Foglio 11 di 31
INDICE	DATA	REVISIONI	ELABORATO	VERIFICATO	APPROVATO	
 			Comm. NQ/R20133		Tav: 9	
			Dis. PG-PMA-D-03222		Scala 1:10.000	

Rif. Der. per Porto Empedocle DN 300 (12"), DP 24 bar
PLANIMETRIA MONITORAGGIO AMBIENTALE



32

33

34

35,050

Porto Empedocle
AGRIGENTO

IMP n. km 35,050

Str.com.

Str.com.

Str.com.

Str.com.

Str.vic.

Str.com.

Vallone Napatitano

Torrente Re (o Vallone di Giro)

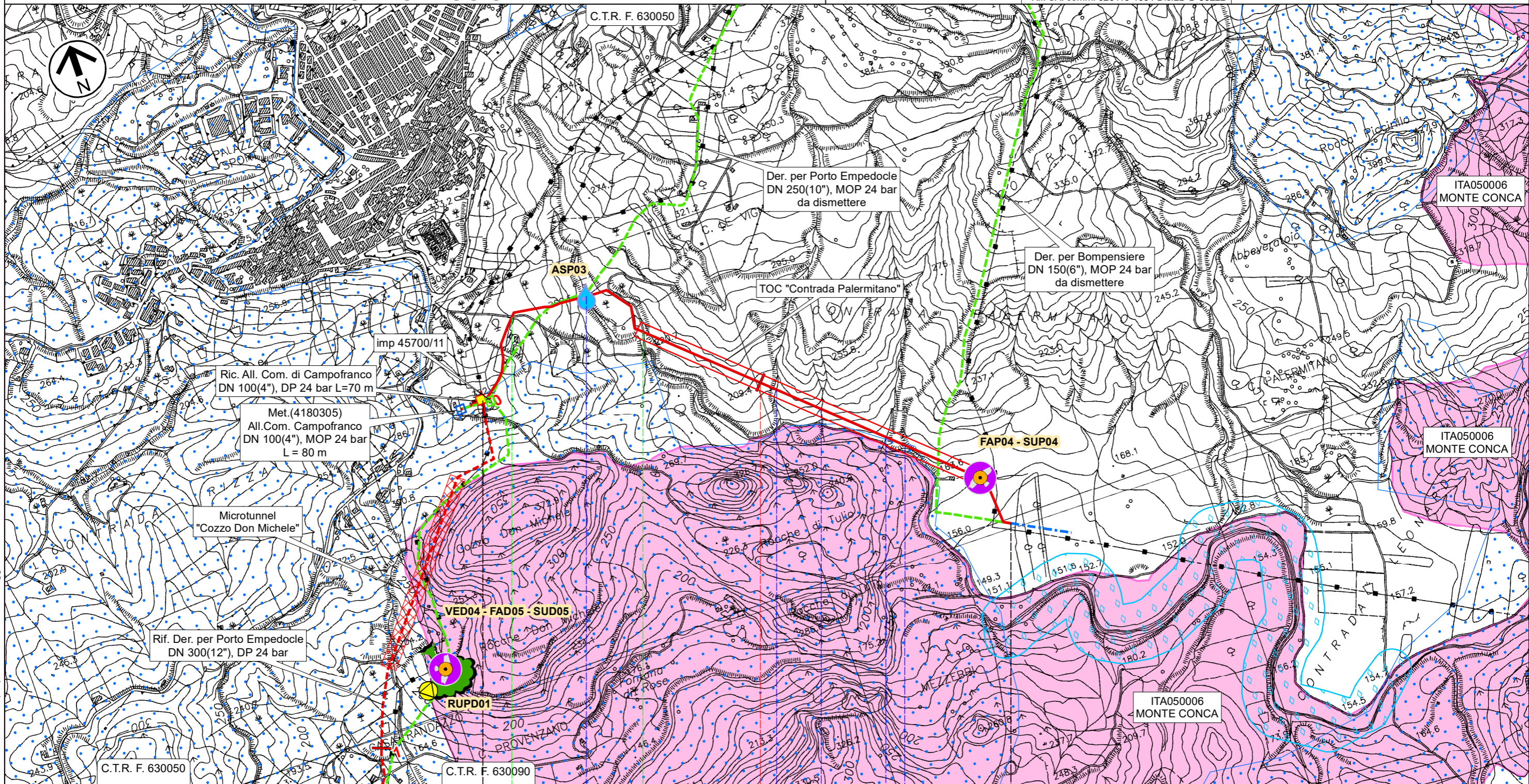
RIFACIMENTO DERIVAZIONE PER PORTO EMPEDOCLE DN 300(12"), DP 24 bar ed opere connesse

Ric. All. Comune di Bompensiere DN 150(6"), DP 24 bar
PLANIMETRIA MONITORAGGIO AMBIENTALE

0	Lug. 2022	Emissione per Permessi	Gioacchini C.	Santi G.	Mattei F.	Foglio 12 di 31
INDICE	DATA	REVISIONI	ELABORATO	VERIFICATO	APPROVATO	
			Comm. NQ/R20133			Tav: 10
			Dis. PG-PMA-D-03222			Scala 1:10.000



Rif. SA: comm. 023113-105 / Dis.LB-D-83222



0 1 1,770

Campofranco
CALTANISSETTA

PIDI n.1 km 0,000

- Str.com.
- Strada sterrata
- Torrente San Giuseppe
- Fosso
- Fosso
- Fosso
- Fosso

Il presente disegno e' di proprieta' aziendale - La Societa' tutelera' i propri diritti a termine di legge.

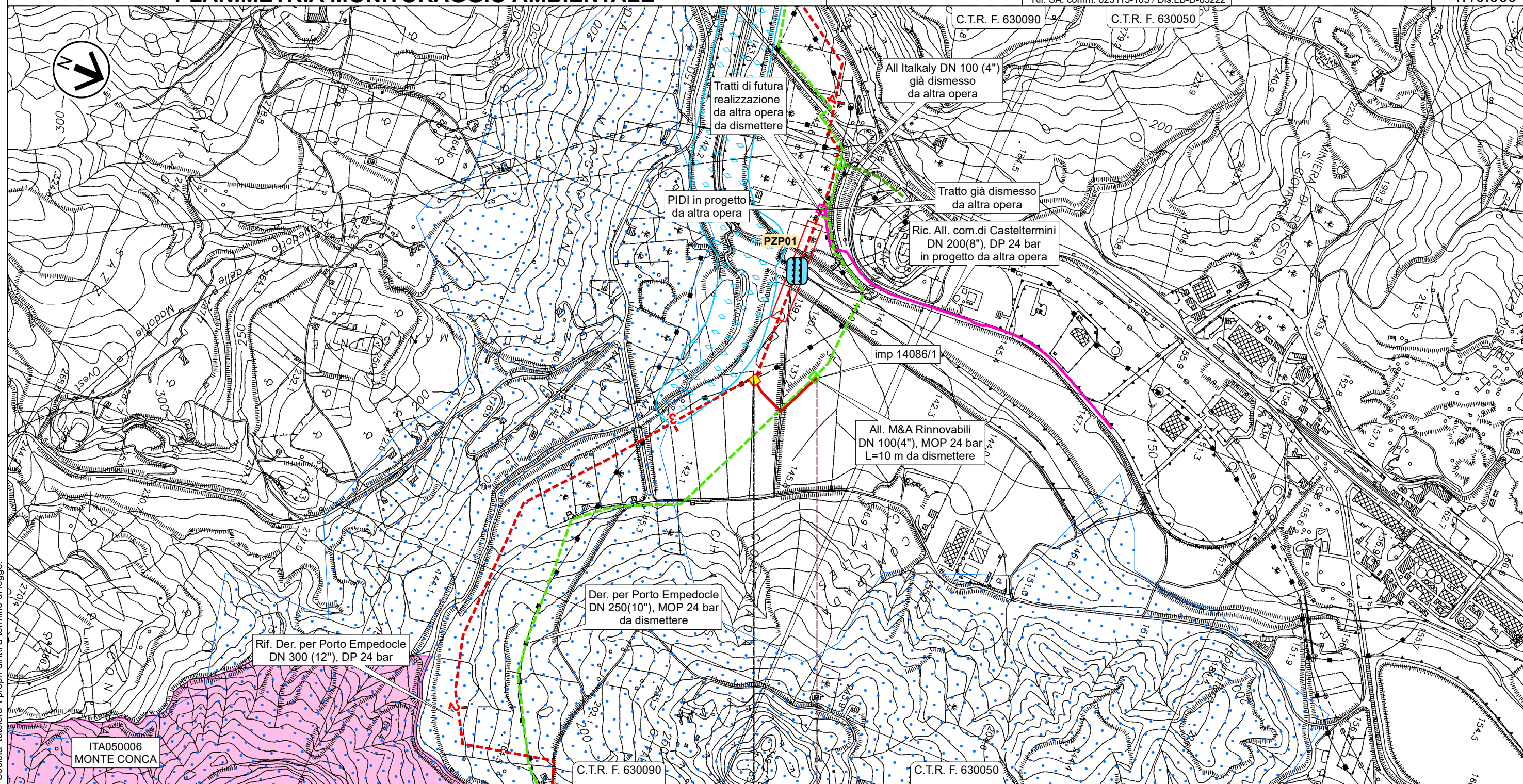
RIFACIMENTO DERIVAZIONE PER PORTO EMPEDOCLE DN 300(12"), DP 24 bar ed opere connesse

Rif. All. M&A Rinnovabili DN 100(4"), DP 24 bar
PLANIMETRIA MONITORAGGIO AMBIENTALE

0	Lug. 2022	Emissione per Permessi	Gioacchini C.	Santi G.	Mattei F.	Foglio 13 di 31
INDICE	DATA	REVISIONI	ELABORATO	VERIFICATO	APPROVATO	
			Comm. NQ/R20133			Tav: 11
			Dis. PG-PMA-D-03222			Scala 1:10.000



Rif. SA: comm. 023113-105 / Dis.LB-D-83222



0 0,245

Campofranco
CALTANISSETTA

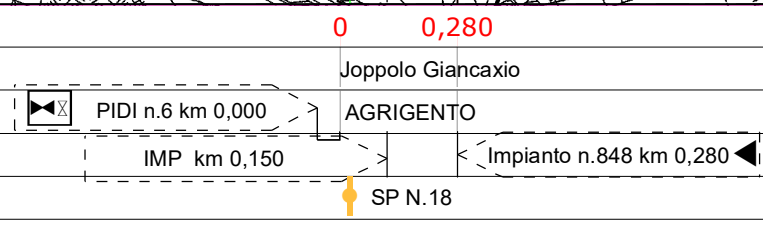
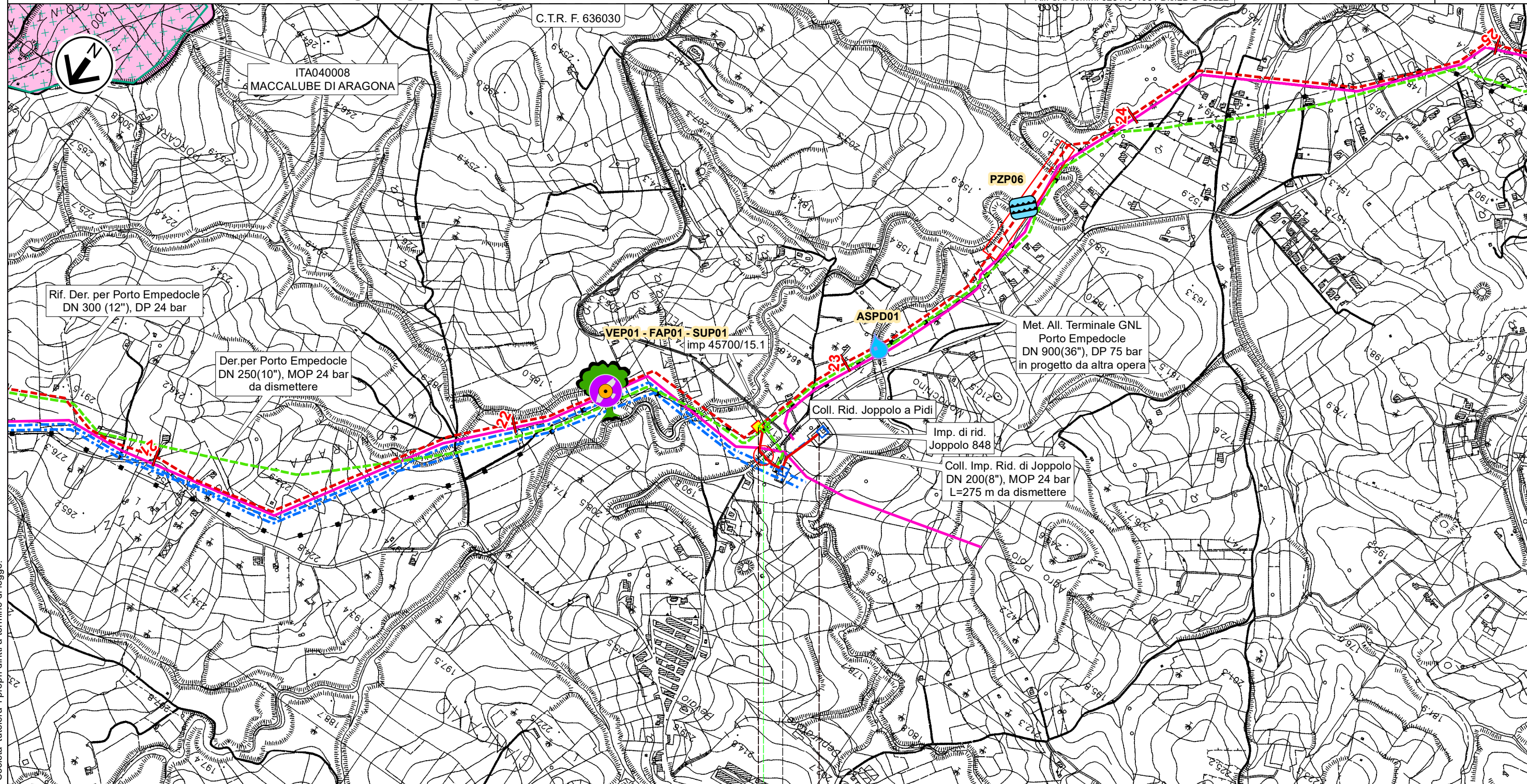
► PIDA n.1A km 0,010

RIFACIMENTO DERIVAZIONE PER PORTO EMPEDOCLE DN 300(12"), DP 24 bar ed opere connesse

0	Lug. 2022	Emissione per Permessi	Gioacchini C.	Santi G.	Mattei F.	Foglio 14 di 31
INDICE	DATA	REVISIONI	ELABORATO	VERIFICATO	APPROVATO	
Rif. Col. Rid. Joppolo a PIDI Porto Empedocle DN 300 (12"), DP 24 bar			Comm. NQ/R20133			Tav: 12
PLANIMETRIA MONITORAGGIO AMBIENTALE			Dis. PG-PMA-D-03222			Scala 1:10.000



Rif. SA: comm. 023113-105 / Dis.LB-D-83222





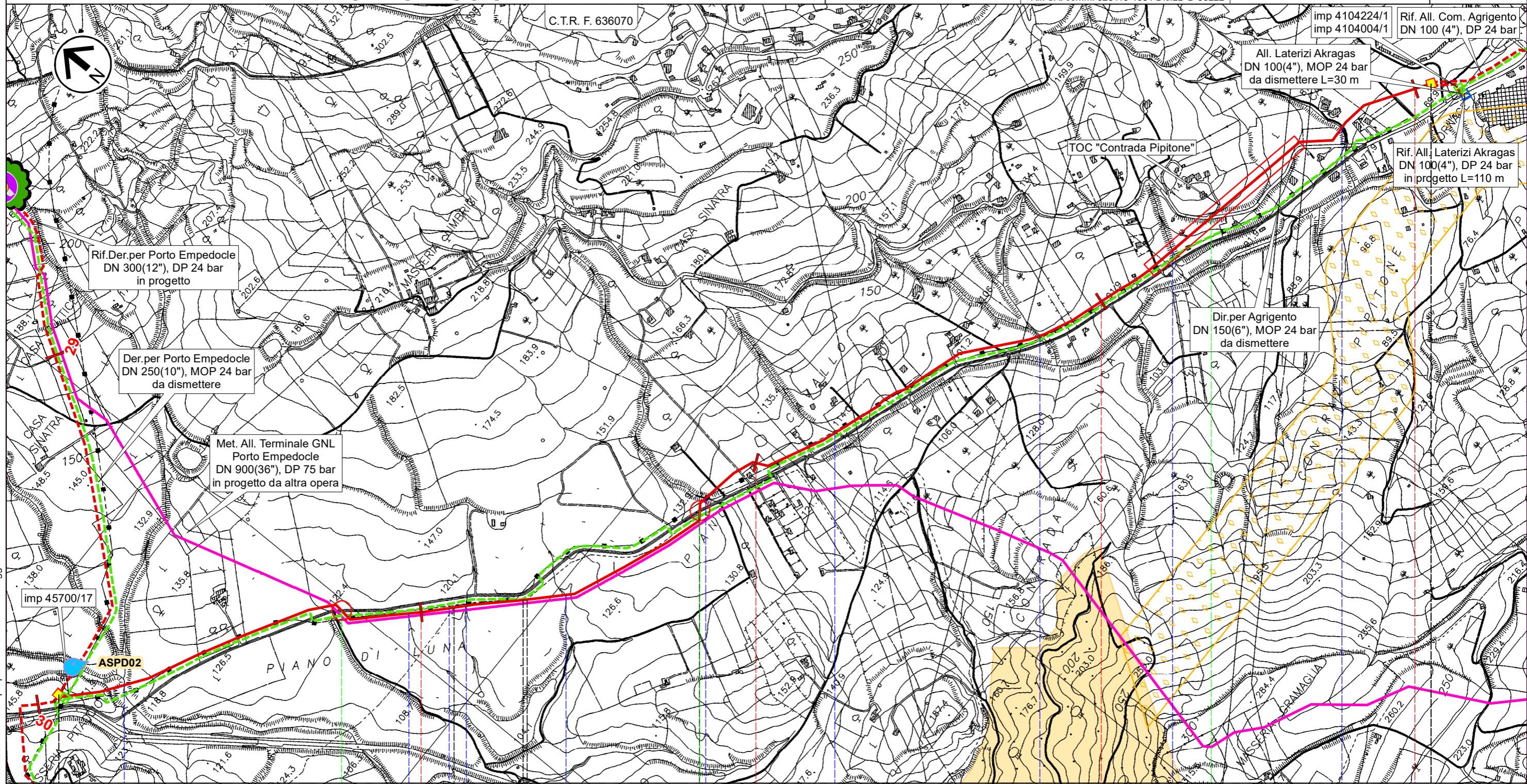
Il presente disegno e' di proprieta' aziendale - La Societa' tutelera' i propri diritti a termine di legge.

RIFACIMENTO DERIVAZIONE PER PORTO EMPEDOCLE DN 300(12"), DP 24 bar ed opere connesse

Rif. Dir. per Agrigento DN 150(6"), DP 24 bar
Rif. All. Laterizi Akragas DN 100(4"), DP 24 bar

PLANIMETRIA MONITORAGGIO AMBIENTALE

0	Lug. 2022	Emissione per Permessi	Gioacchini C.	Santi G.	Mattei F.	Foglio 15 di 31
INDICE	DATA	REVISIONI	ELABORATO	VERIFICATO	APPROVATO	
 			Comm. NQ/R20133		Tav: 13	
Rif. SA: comm. 023113-105 / Dis.LB-D-83222			Dis. PG-PMA-D-03222		Scala 1:10.000	



0	1	2	3	4,045
Agrigento	Porto Empedocle	Agrigento	Porto Empedocle	Agrigento
AGRIGENTO				
PIDI n.8 km 0,000		PIL n.1B km 4,045		
SPR N.24	SPR N.24	SPR N.24	SP N.02-A	
Torrente Salsetto	Fosso	Fosso	Fosso	Fosso

Il presente disegno e' di proprieta' aziendale - La Societa' tutelera' i propri diritti a termine di legge.

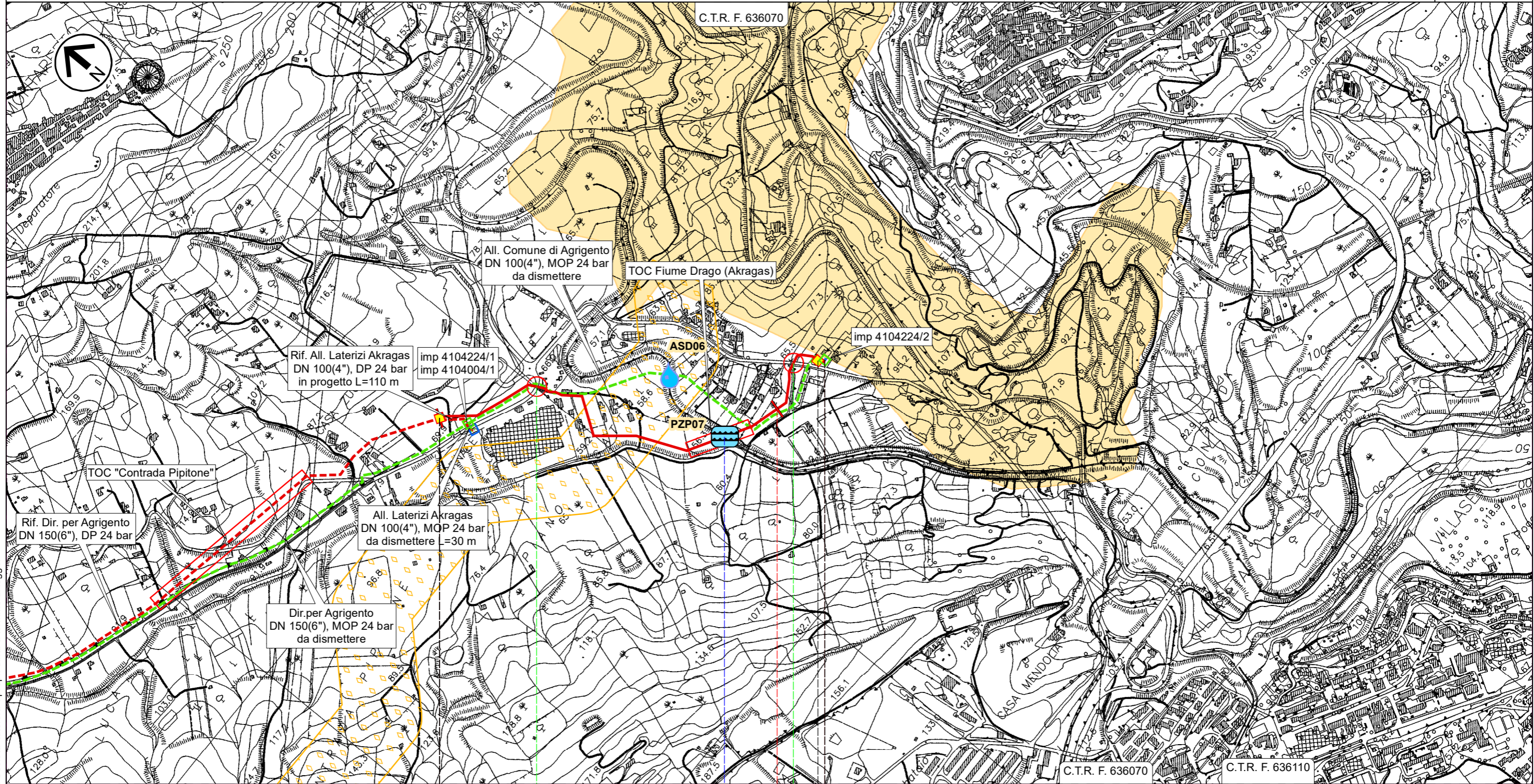
RIFACIMENTO DERIVAZIONE PER PORTO EMPEDOCLE DN 300(12"), DP 24 bar ed opere connesse

Rif.All.Com. Agrigento DN 100 (4"), DP 24 bar
PLANIMETRIA MONITORAGGIO AMBIENTALE

0	Lug. 2022	Emissione per Permessi	Gioacchini C.	Santi G.	Mattei F.	Foglio 16 di 31
INDICE	DATA	REVISIONI	ELABORATO	VERIFICATO	APPROVATO	
			Comm. NQ/R20133			Tav: 14
			Dis. PG-PMA-D-03222			Scala 1:10.000



Rif. SA: comm. 023113-105 / Dis.LB-D-83222



0 1 1,240

Agrigento

AGRIGENTO

◀ PIL n.1B km 0,000



PIDA n.2B km 1,215 ▶

SP N.02-A

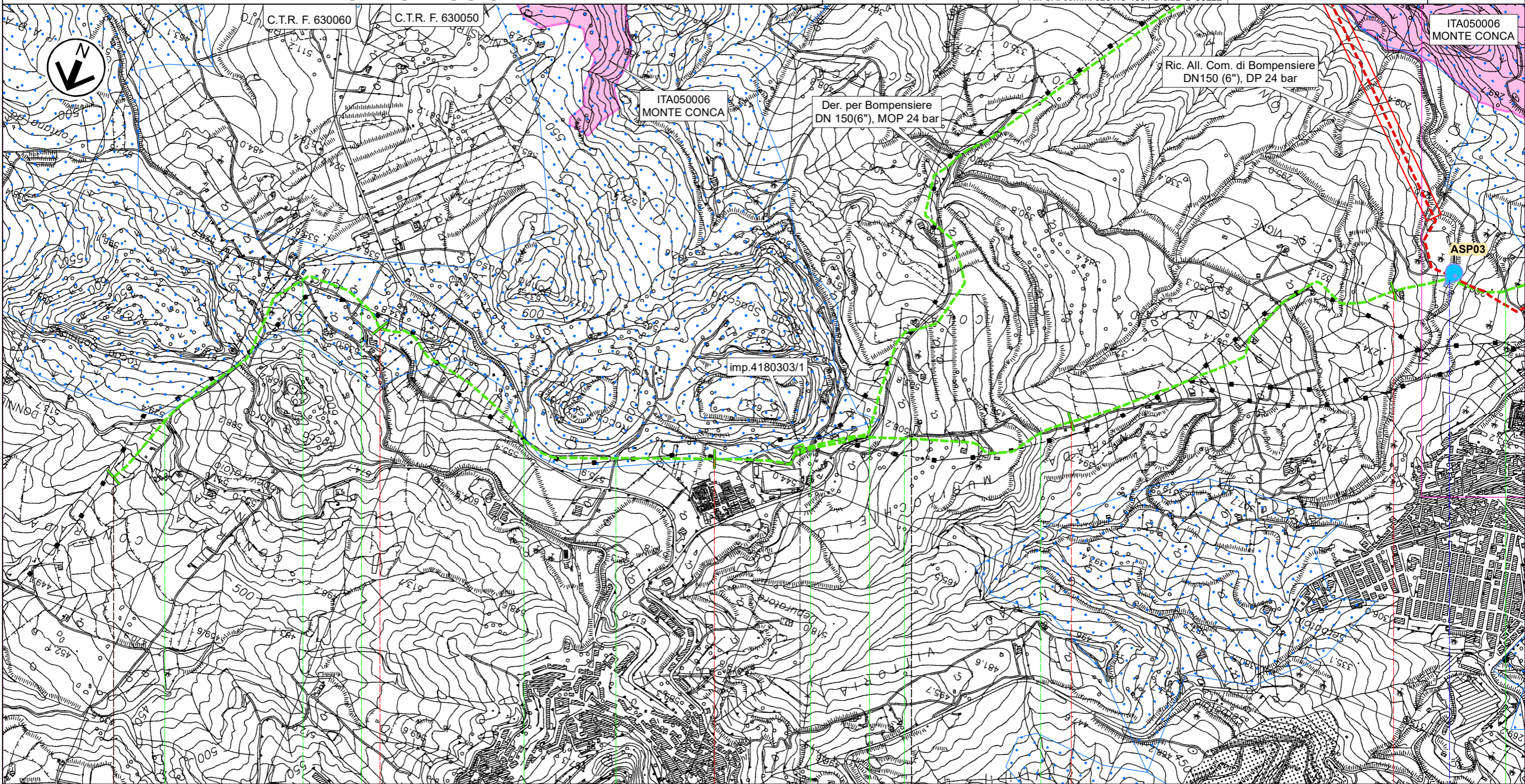
SP N.01-B


Fiume Drago (Fiume Akragas)

RIFACIMENTO DERIVAZIONE PER PORTO EMPEDOCLE DN 300(12"), DP 24 bar ed opere connesse

0	Lug. 2022	Emissione per Permessi	Gioacchini C.	Santi G.	Mattei F.	Foglio 17 di 31
INDICE	DATA	REVISIONI	ELABORATO	VERIFICATO	APPROVATO	
 			Comm. NQ/R20133		Tav: 1A	
			Dis. PG-PMA-D-03222		Scala 1:10.000	

Der. per Porto Empedocle DN 250 (10"), MOP 24 bar
PLANIMETRIA MONITORAGGIO AMBIENTALE



0	1	2	3	4
Sutera		CALTANISSETTA		
				
SP N.132	SP N.132	Str.com.	SP N.132	Str.com.
			Str.com.	Str.com.
			Str.com.	Str.com.
				Torrente San Giuseppe

Il presente disegno e' di proprieta' aziendale - La Societa' tutelera' i propri diritti a termine di legge.

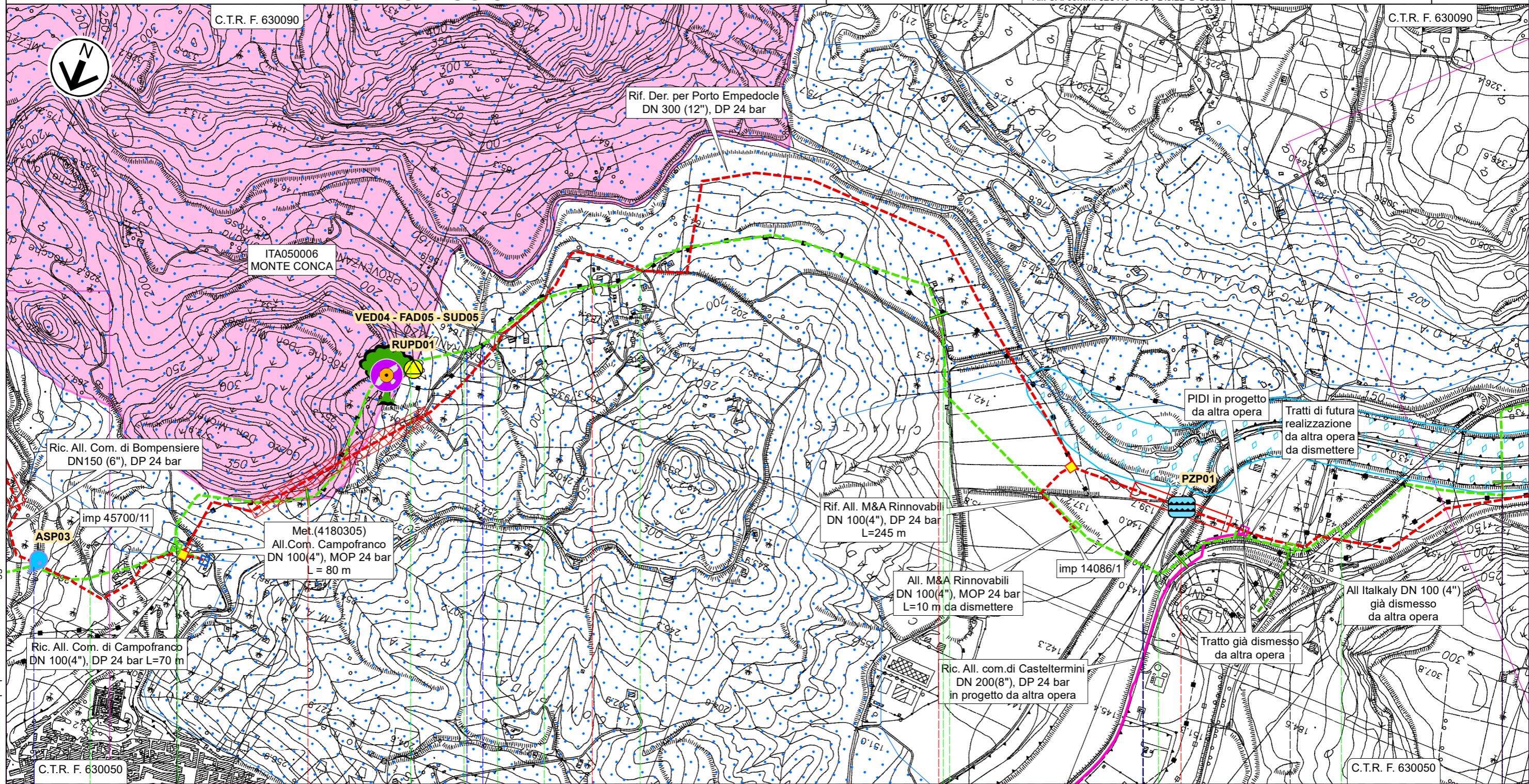
RIFACIMENTO DERIVAZIONE PER PORTO EMPEDOCLE DN 300(12"), DP 24 bar ed opere connesse

Der. per Porto Empedocle DN 250 (10"), MOP 24 bar
All Com.di Campofranco DN 100(4"),MOP 24 bar-All. M&A Rinnovabili DN 100(4"),MOP 24 bar
PLANIMETRIA MONITORAGGIO AMBIENTALE

0	Lug. 2022	Emissione per Permessi	Gioacchini C.	Santi G.	Mattei F.	Foglio 18 di 31
INDICE	DATA	REVISIONI	ELABORATO	VERIFICATO	APPROVATO	
			Comm. NQ/R20133			Tav: 2A
			Dis. PG-PMA-D-03222			Scala 1:10.000



Rif. SA: comm. 023113-105 / Dis.LB-D-83222





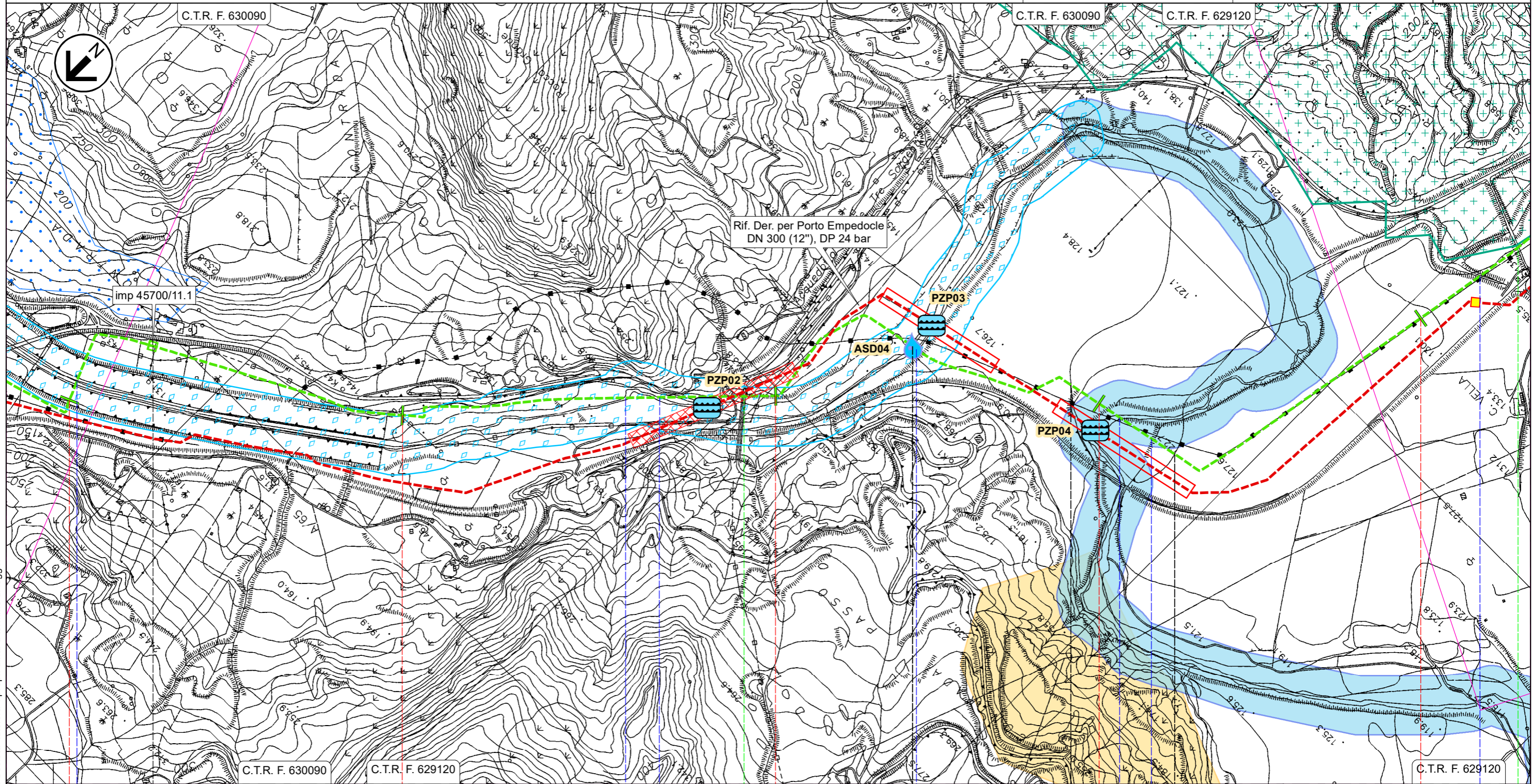
Il presente disegno e' di proprieta' aziendale - La Societa' tutelera' i propri diritti a termine di legge.

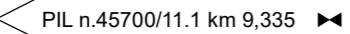









5			6			7			8			9					
Campofranco						Casteltermini						Campofranco					
CALTANISSETTA												AGRIGENTO			CALTANISSETTA		
PIDS n.45700/11 km 4,560						PIDI km 8,335											
Str.com. Strada sterrata			Regia Trazzera Campofranco Grotte			Str.com.			Str.com.			Str.com.					
Torrente San Giuseppe			Fosso			Fosso			SP N.130			Str.com.					
						Strada sterrata						SS N.189					
						Fiume Platani						Fiume Platani					

RIFACIMENTO DERIVAZIONE PER PORTO EMPEDOCLE DN 300(12"), DP 24 bar ed opere connesse

Der. per Porto Empedocle DN 250 (10"), MOP 24 bar
PLANIMETRIA MONITORAGGIO AMBIENTALE

0	Lug. 2022	Emissione per Permessi	Gioacchini C.	Santi G.	Mattei F.	Foglio 19 di 31
INDICE	DATA	REVISIONI	ELABORATO	VERIFICATO	APPROVATO	
 			Comm. NQ/R20133		Tav: 3A	
			Dis. PG-PMA-D-03222		Scala 1:10.000	



9	10	11	12	13
Casteltermini	Campofranco	Casteltermini	Campofranco	Aragona
AGRIGENTO	CALTANISSETTA	AGRIGENTO	CALTANISSETTA	AGRIGENTO
				
 SP N.21  SPC N.41				
 Fiume Platani	Fiume Platani 	Fiume Platani 	Fiume Platani  Fiume Platani 	Vallone Cantarella  Vallone del Salto 

Il presente disegno e' di proprieta' aziendale - La Societa' tutelera' i propri diritti a termine di legge.

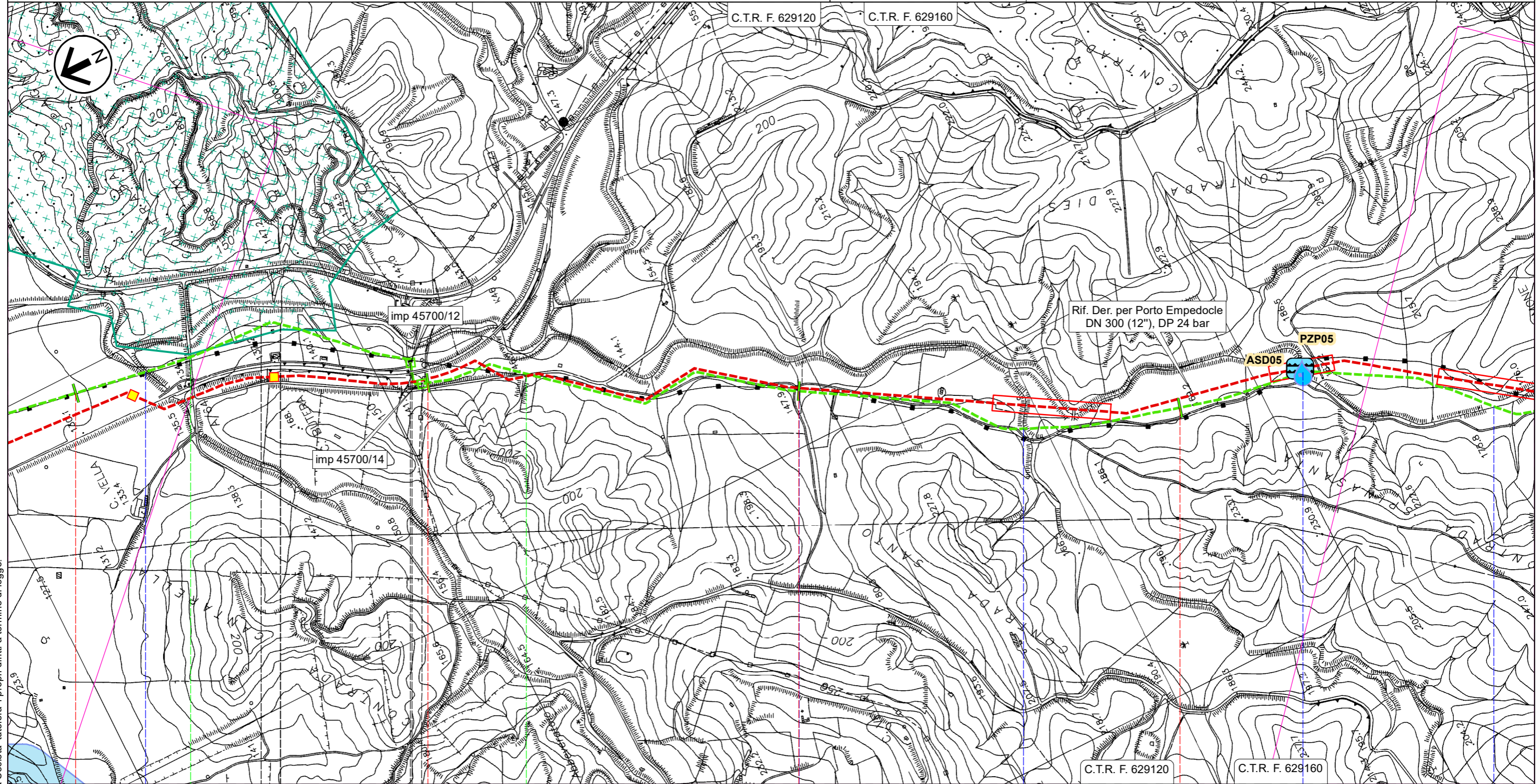
RIFACIMENTO DERIVAZIONE PER PORTO EMPEDOCLE DN 300(12"), DP 24 bar ed opere connesse

Der. per Porto Empedocle DN 250 (10"), MOP 24 bar
PLANIMETRIA MONITORAGGIO AMBIENTALE

0	Lug. 2022	Emissione per Permessi	Gioacchini C.	Santi G.	Mattei F.	Foglio 20 di 31
INDICE	DATA	REVISIONI	ELABORATO	VERIFICATO	APPROVATO	
			Comm. NQ/R20133			Tav: 4A
			Dis. PG-PMA-D-03222			Scala 1:10.000



Rif. SA: comm. 023113-105 / Dis.LB-D-83222





Il presente disegno e' di proprieta' aziendale - La Societa' tutelera' i propri diritti a termine di legge.

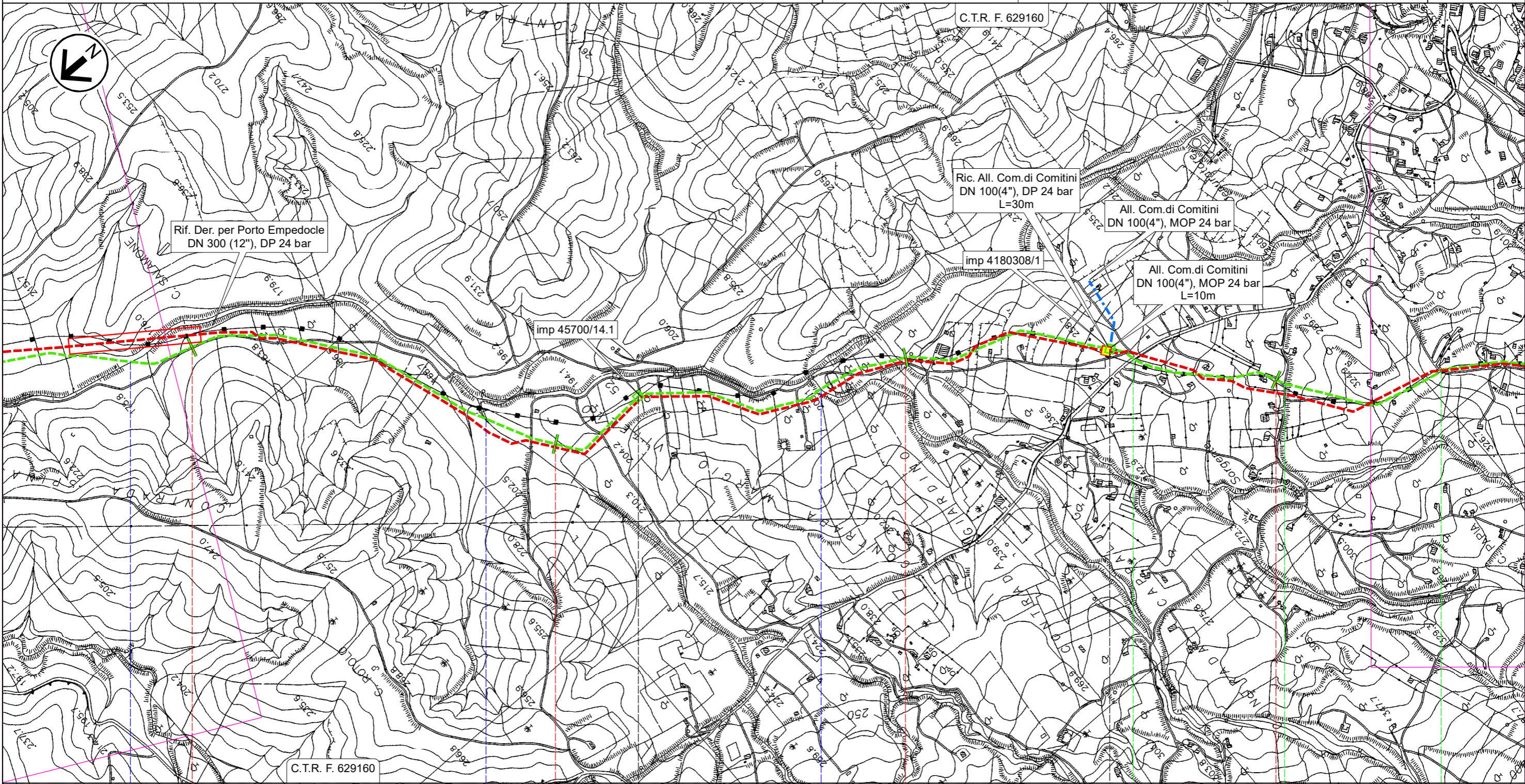
13	14	15	16
Aragona	Campofranco	Aragona	
AGRIGENTO	CALTANISSETTA	AGRIGENTO	
◀ PIL n.45700/12 km 13,910		PIL n.45700/14 km 13,985 ▶	
SPC N.41		Strada sterrata	
Vallone del Salto		Fosso	Vallone Portavò
	FS Palermo-Agrigento-Porto Empedocle		Vallone Portavò Aragona
			Vallone Aragona

RIFACIMENTO DERIVAZIONE PER PORTO EMPEDOCLE DN 300(12"), DP 24 bar ed opere connesse

Der. per Porto Empedocle DN 250 (10"), MOP 24 bar
All. Com. di Comitini DN 100 (4"), MOP 24 bar

PLANIMETRIA MONITORAGGIO AMBIENTALE

0	Lug. 2022	Emissione per Permessi	Gioacchini C.	Santi G.	Mattei F.	Foglio 21 di 31
INDICE	DATA	REVISIONI	ELABORATO	VERIFICATO	APPROVATO	
 			Comm. NQ/R20133		Tav: 5A	
Rif. SA: comm. 023113-105 / Dis.LB-D-83222			Dis. PG-PMA-D-03222		Scala 1:10.000	



17

18

19

20

Aragona

AGRIGENTO

▶ PIL n.45700/14.1 km 18,275

⚡ PIDS n.4180308/1 km 19,550

SPNC N.11

Str. vic.

Str. vic.

Vallone Aragona



Vallone Ferrera

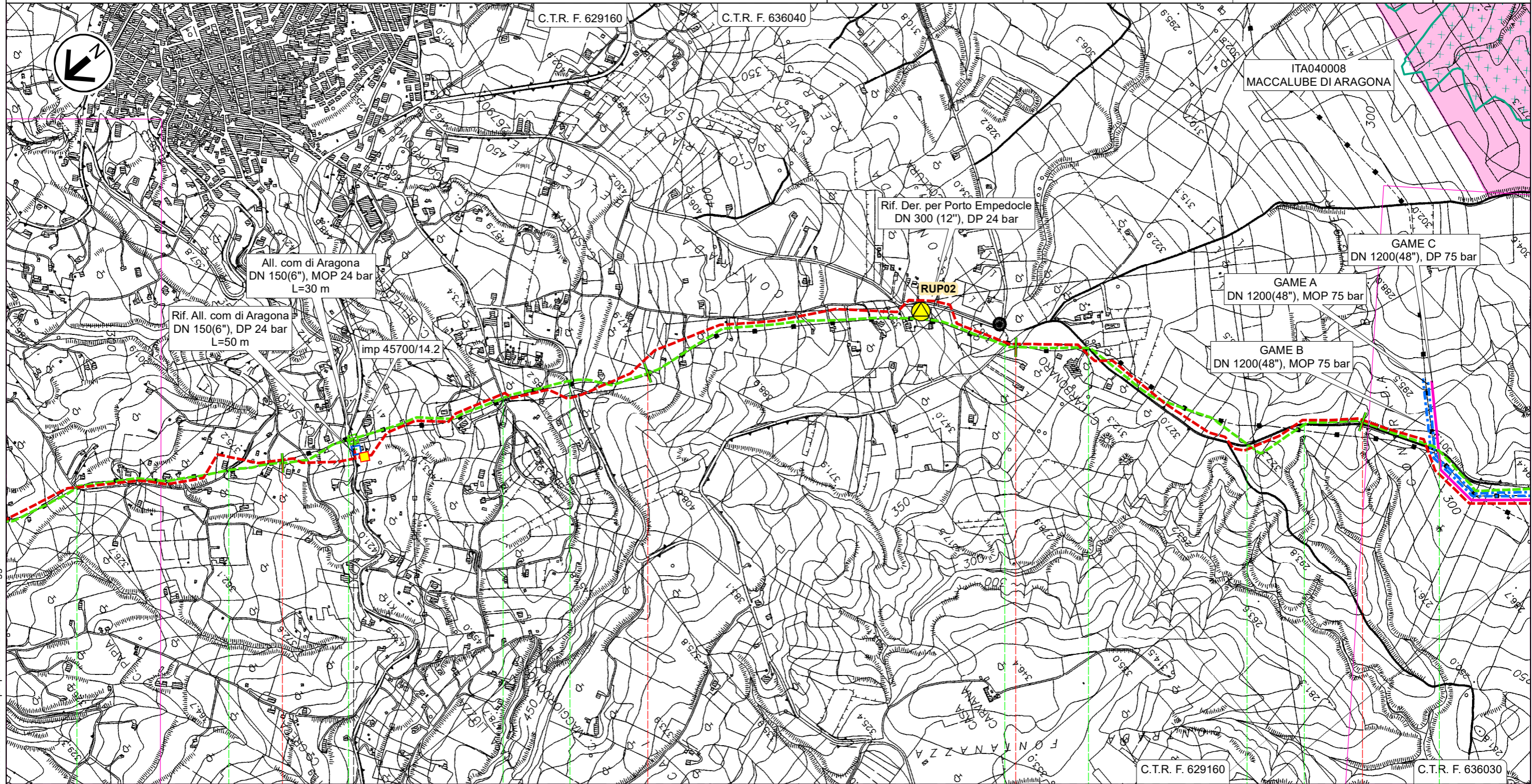
Vallone Campanella

RIFACIMENTO DERIVAZIONE PER PORTO EMPEDOCLE DN 300(12"), DP 24 bar ed opere connesse

Der. per Porto Empedocle DN 250 (10"), MOP 24 bar
All. Com. di Aragona DN 150 (6"), MOP 24 bar

PLANIMETRIA MONITORAGGIO AMBIENTALE

0	Lug. 2022	Emissione per Permessi	Gioacchini C.	Santi G.	Mattei F.	Foglio 22 di 31
INDICE	DATA	REVISIONI	ELABORATO	VERIFICATO	APPROVATO	
 			Comm. NQ/R20133		Tav: 6A	
Rif. SA: comm. 023113-105 / Dis.LB-D-83222			Dis. PG-PMA-D-03222		Scala 1:10.000	



Il presente disegno e' di proprieta' aziendale - La Societa' tutelera' i propri diritti a termine di legge.

▲ PIDS n.45700/14.2 km 21,200

Str. vic. Str. vic. SP N.17-C Str. vic. Str. vic. Str. vic. SPNC N.22 SPNC N.22 SPNC N.22 SPNC N.22

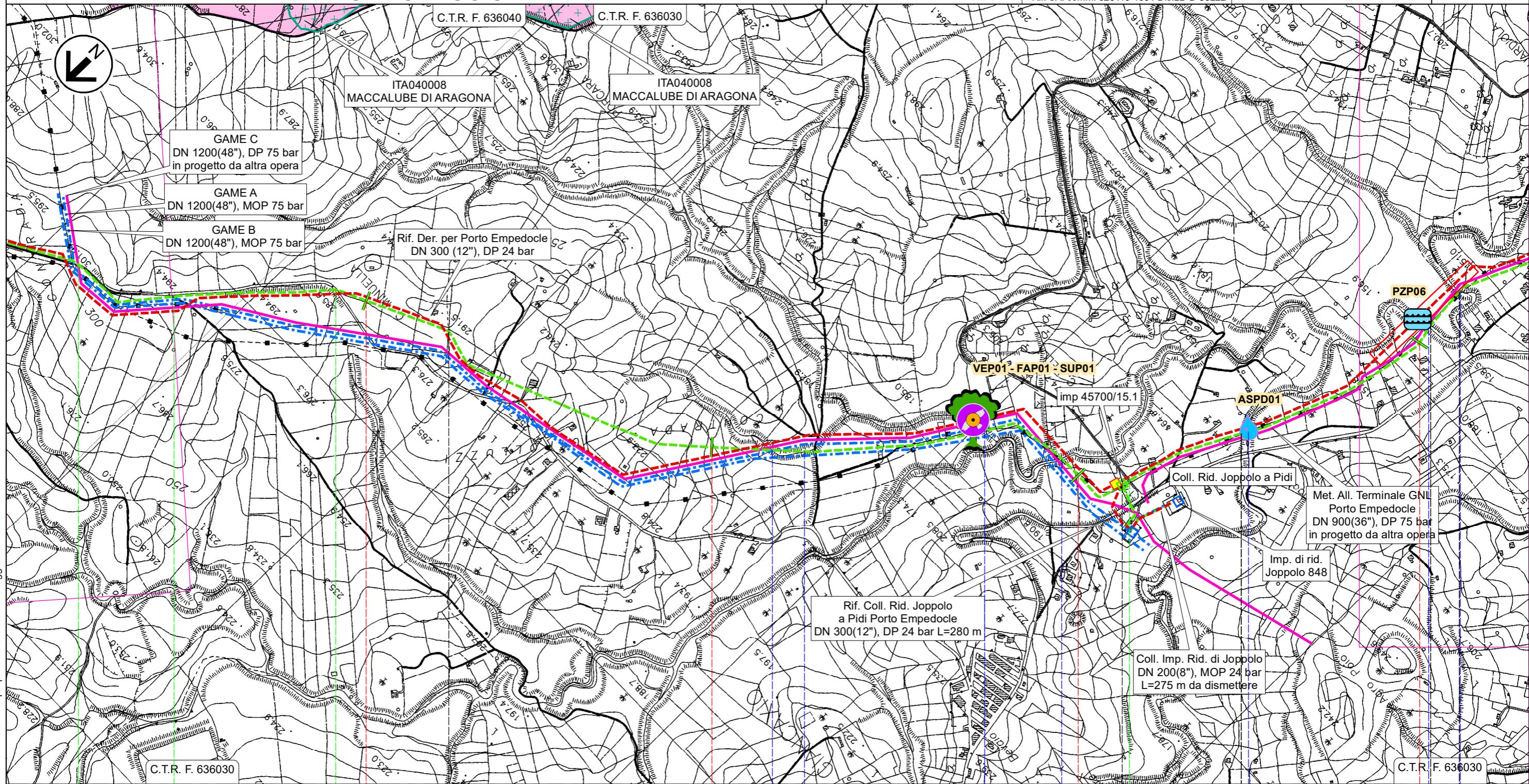
RIFACIMENTO DERIVAZIONE PER PORTO EMPEDOCLE DN 300(12"), DP 24 bar ed opere connesse

Der. per Porto Empedocle DN 250 (10"), MOP 24 bar
Coll. Imp. Riduzione di Joppolo DN 200 (8"), MOP 24 bar
PLANIMETRIA MONITORAGGIO AMBIENTALE

0	Lug. 2022	Emissione per Permessi	Gioacchini C.	Santi G.	Mattei F.	Foglio 23 di 31
INDICE	DATA	REVISIONI	ELABORATO	VERIFICATO	APPROVATO	
			Comm. NQ/R20133			Tav: 7A
			Dis. PG-PMA-D-03222			Scala 1:10.000



Rif. SA: comm. 023113-105 / Dis.LB-D-83222



Il presente disegno e' di proprieta' aziendale - La Societa' tutelera' i propri diritti a termine di legge.

Aragona		Joppolo Giancaxio		Raffadali		Joppolo Giancaxio	Raffadali
AGRIGENTO							
				PIDI n.45700/15.1 km 27,145			
SPNC N.22	Str.com.	SPNC N.22					Str.com.
Fosso Cipollazzi		Fosso Cipollazzi	Fosso Cipollazzi	Vallone Vocai	Vallone Cacici (1° attr.)	(2° attr.)	(3° attr.)

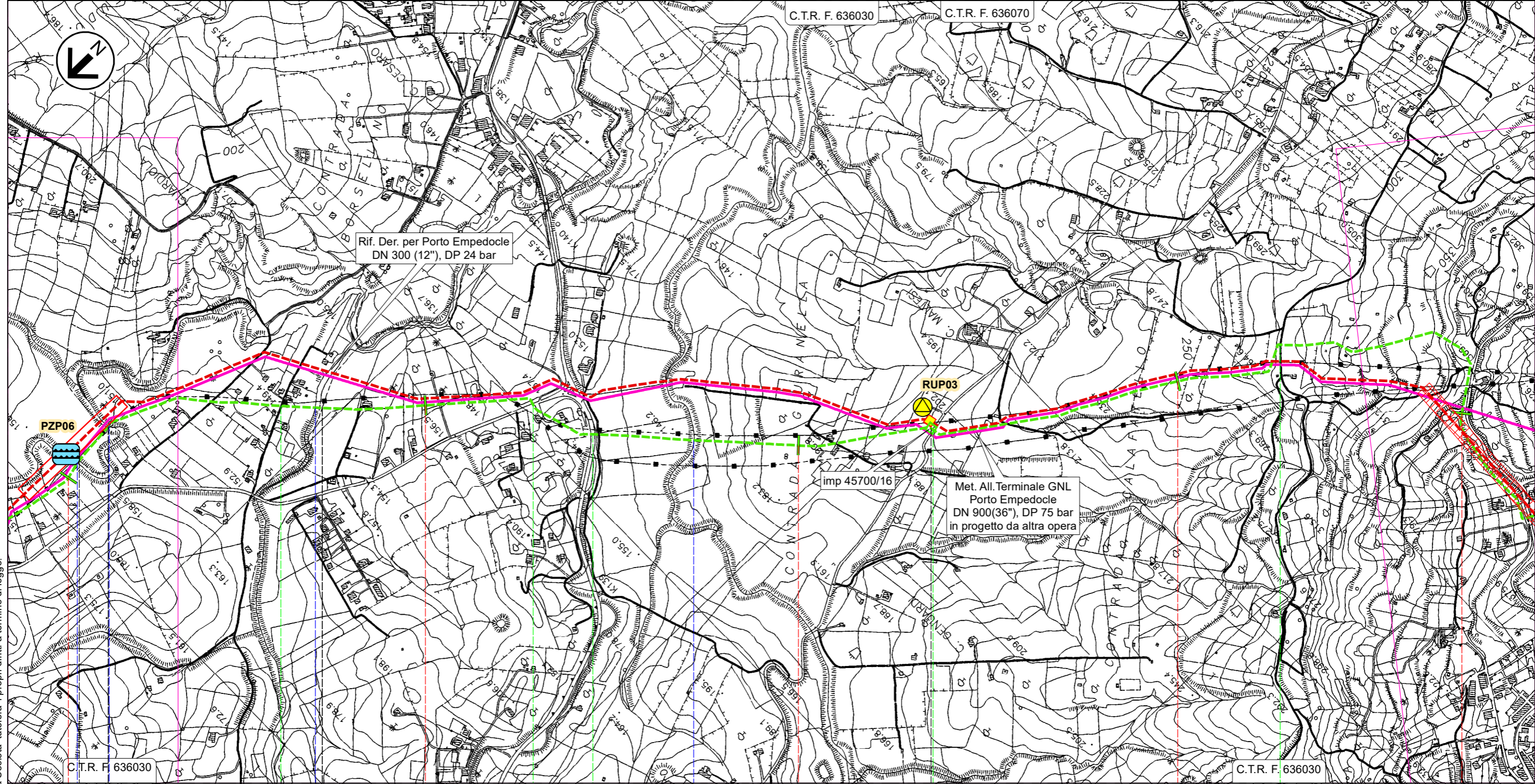
RIFACIMENTO DERIVAZIONE PER PORTO EMPEDOCLE DN 300(12"), DP 24 bar ed opere connesse

0	Lug. 2022	Emissione per Permessi	Gioacchini C.	Santi G.	Mattei F.	Foglio 24 di 31
INDICE	DATA	REVISIONI	ELABORATO	VERIFICATO	APPROVATO	
			Comm. NQ/R20133			Tav: 8A
			Dis. PG-PMA-D-03222			Scala 1:10.000

Der. per Porto Empedocle DN 250 (10"), MOP 24 bar
PLANIMETRIA MONITORAGGIO AMBIENTALE





Rif. SA: comm. 023113-105 / Dis.LB-D-83222



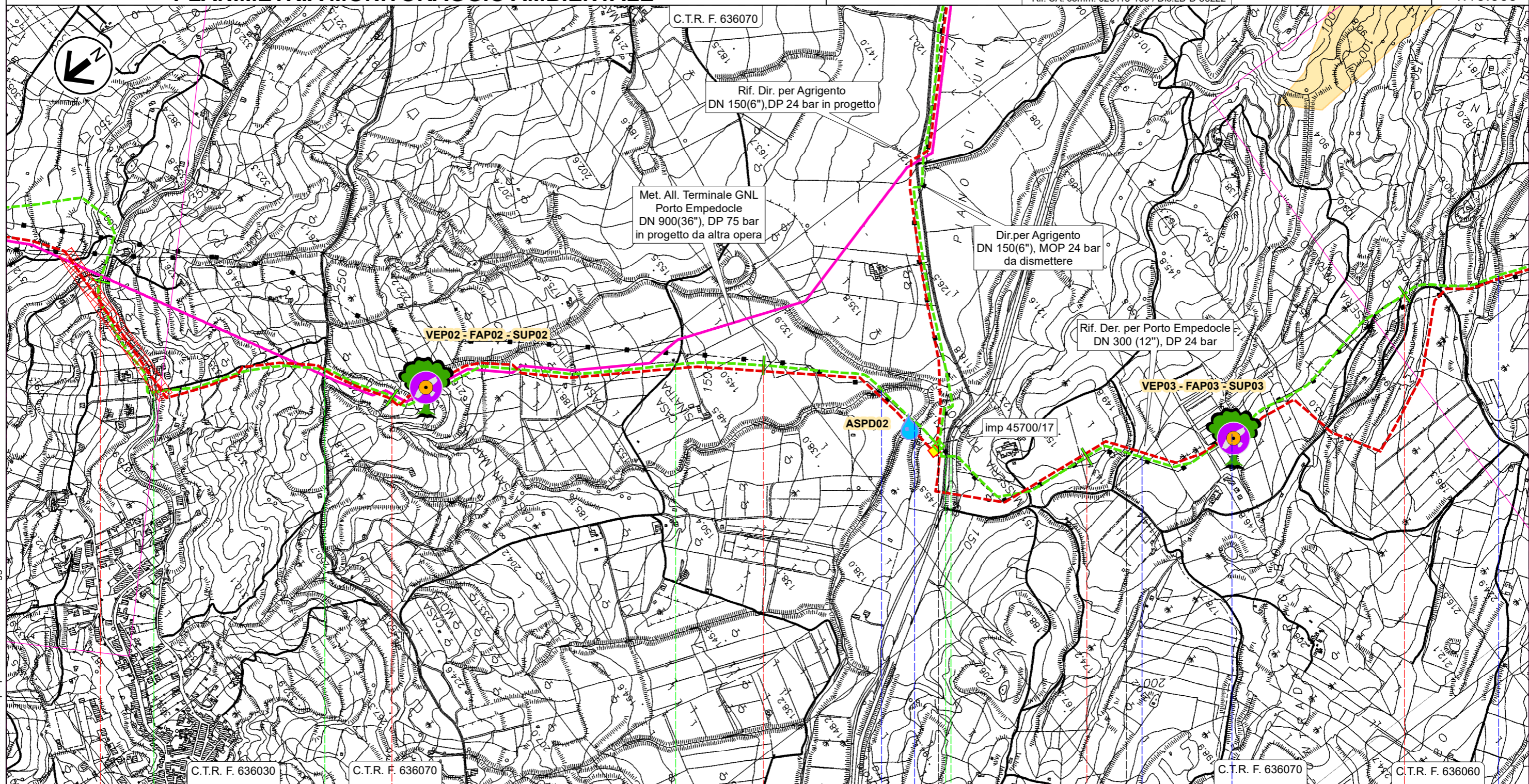
Il presente disegno e' di proprieta' aziendale - La Societa' tutelera' i propri diritti a termine di legge.

28	29	30	31	32
Raffadali	Joppolp Giancaxio	Raffadali		Agrigento
AGRIGENTO				
◀ PIL n.45700/16 km 30,345 ▶				
	Regia Trazzera Raffadali Girgenti	SP N.18	SS N.118	SP N.77
(2° attr.)	Vallone Cacici (3° attr.)	Vallone Mendolazza	Vallone San Lorenzo	Str.vic.

RIFACIMENTO DERIVAZIONE PER PORTO EMPEDOCLE DN 300(12"), DP 24 bar ed opere connesse

0	Lug. 2022	Emissione per Permessi	Gioacchini C.	Santi G.	Mattei F.	Foglio 25 di 31
INDICE	DATA	REVISIONI	ELABORATO	VERIFICATO	APPROVATO	
 			Comm. NQ/R20133		Tav: 9A	
			Dis. PG-PMA-D-03222		Scala 1:10.000	

Der. per Porto Empedocle DN 250 (10"), MOP 24 bar
PLANIMETRIA MONITORAGGIO AMBIENTALE



32

33

34

35

36

Agrigento

Porto Empedocle

AGRIGENTO

▣ PIDI n.45700/17 km 34,530

SP N.02-B

Str.vic.

Str.vic.

SPR N.24 Str.com.

Vallone Sinatra

Torrente Salsetto

Fosso

Fosso

Vallone Napatitano

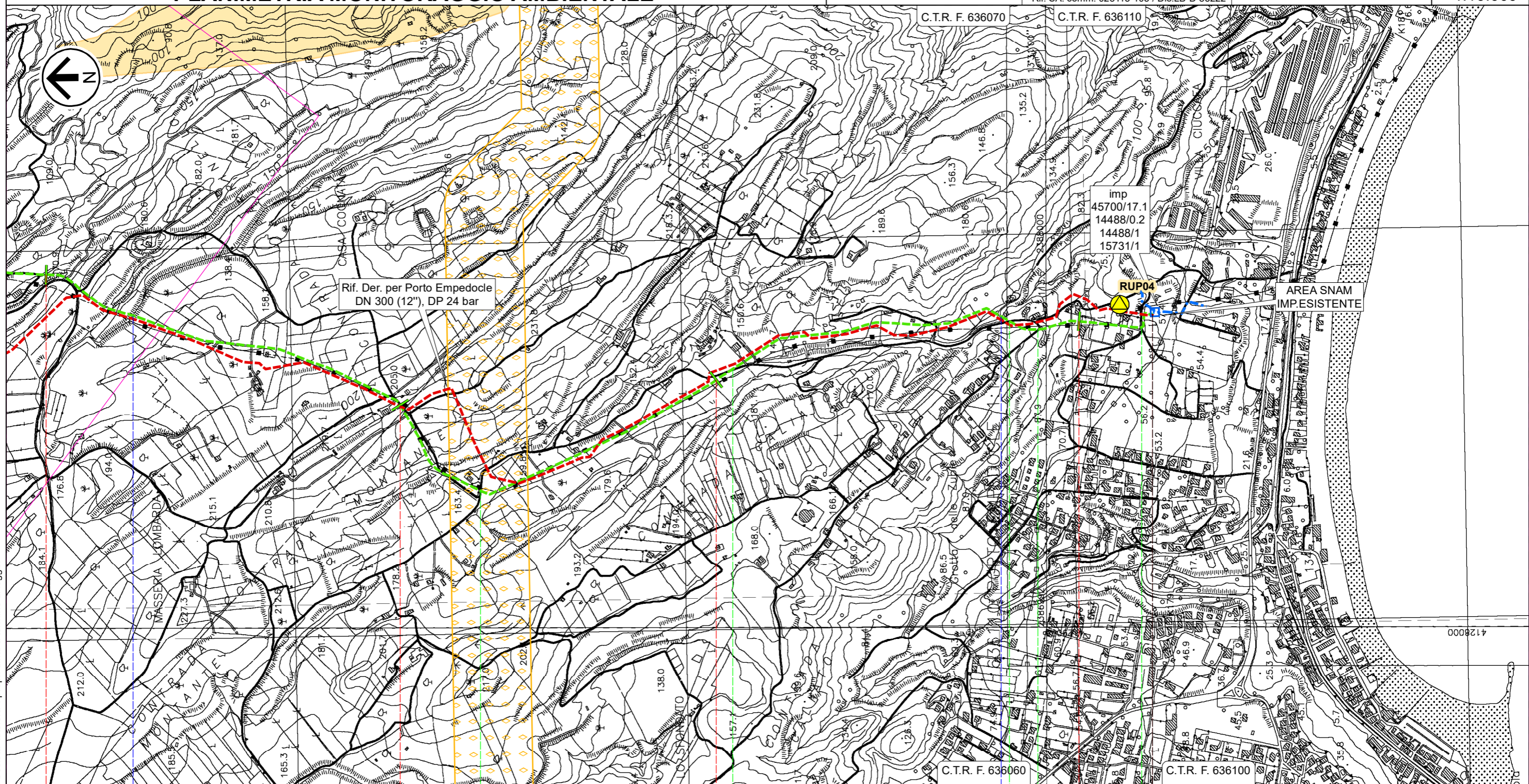
RIFACIMENTO DERIVAZIONE PER PORTO EMPEDOCLE DN 300(12"), DP 24 bar ed opere connesse

Der. per Porto Empedocle DN 250 (10"), MOP 24 bar
PLANIMETRIA MONITORAGGIO AMBIENTALE

0	Lug. 2022	Emissione per Permessi	Gioacchini C.	Santi G.	Mattei F.	Foglio 26 di 31
INDICE	DATA	REVISIONI	ELABORATO	VERIFICATO	APPROVATO	
			Comm. NQ/R20133			Tav: 10A
			Dis. PG-PMA-D-03222			Scala 1:10.000



Rif. SA: comm. 023113-105 / Dis.LB-D-83222



36 37 38 39 39,230

Porto Empedocle Agrigento



AGRIGENTO

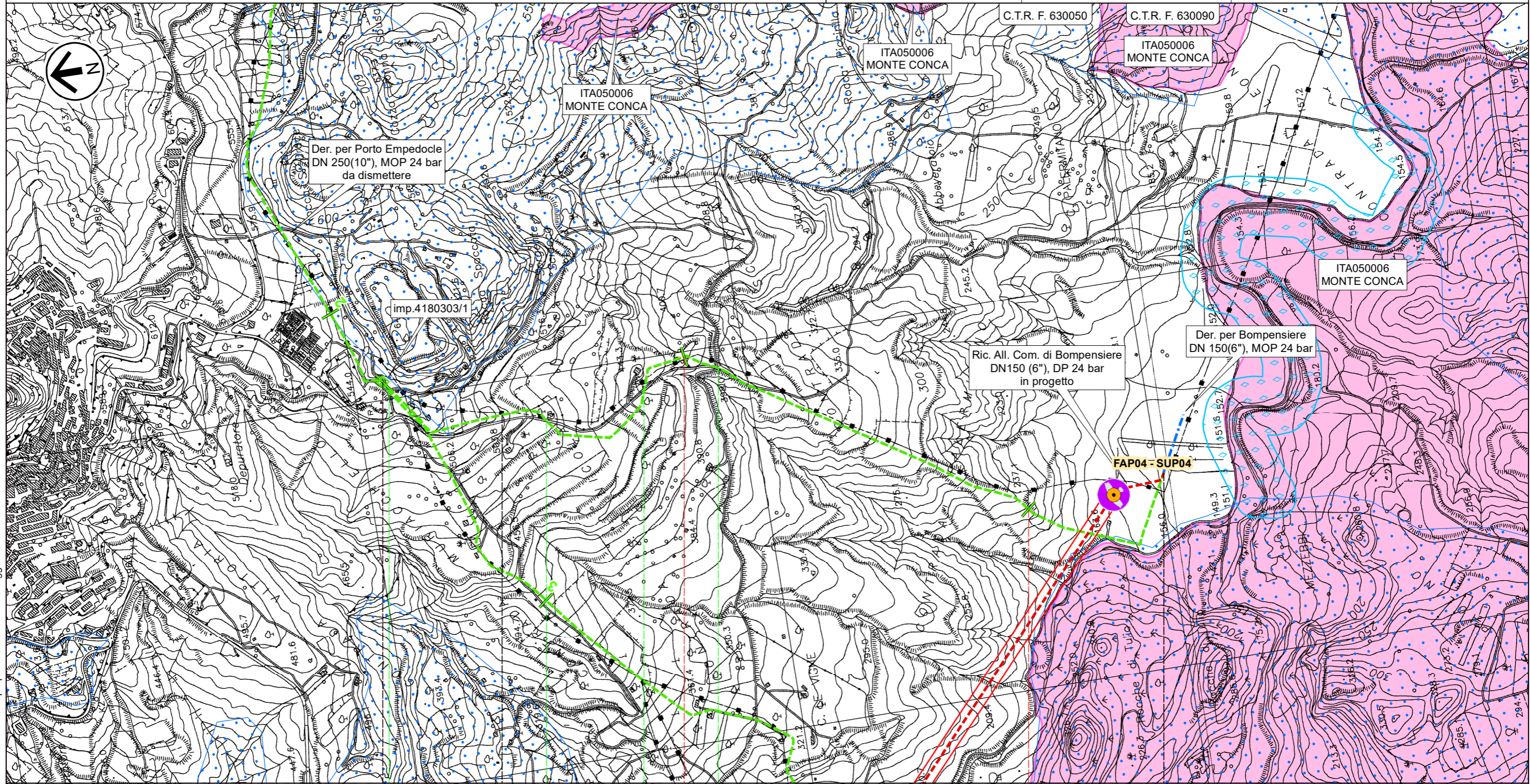
IMP n.45700/17.1 km 39,230

- Vallone Napatitano
- Str.com.
- Str.com.
- Str.com.
- Str.vic.
- Str.com.
- Torrente Re (o Vallone di Giro)

RIFACIMENTO DERIVAZIONE PER PORTO EMPEDOCLE DN 300(12"), DP 24 bar ed opere connesse

Der. per Bompensiere DN 150 (6"), MOP 24 bar PLANIMETRIA MONITORAGGIO AMBIENTALE


0	Lug. 2022	Emissione per Permessi	Gioacchini C.	Santi G.	Mattei F.	Foglio 27 di 31
INDICE	DATA	REVISIONI	ELABORATO	VERIFICATO	APPROVATO	
 			Comm. NQ/R20133		Tav: 11A	
			Dis. PG-PMA-D-03222		Scala 1:10.000	



0 1 2 2,510

Sutera Campofranco



CALTANISSETTA

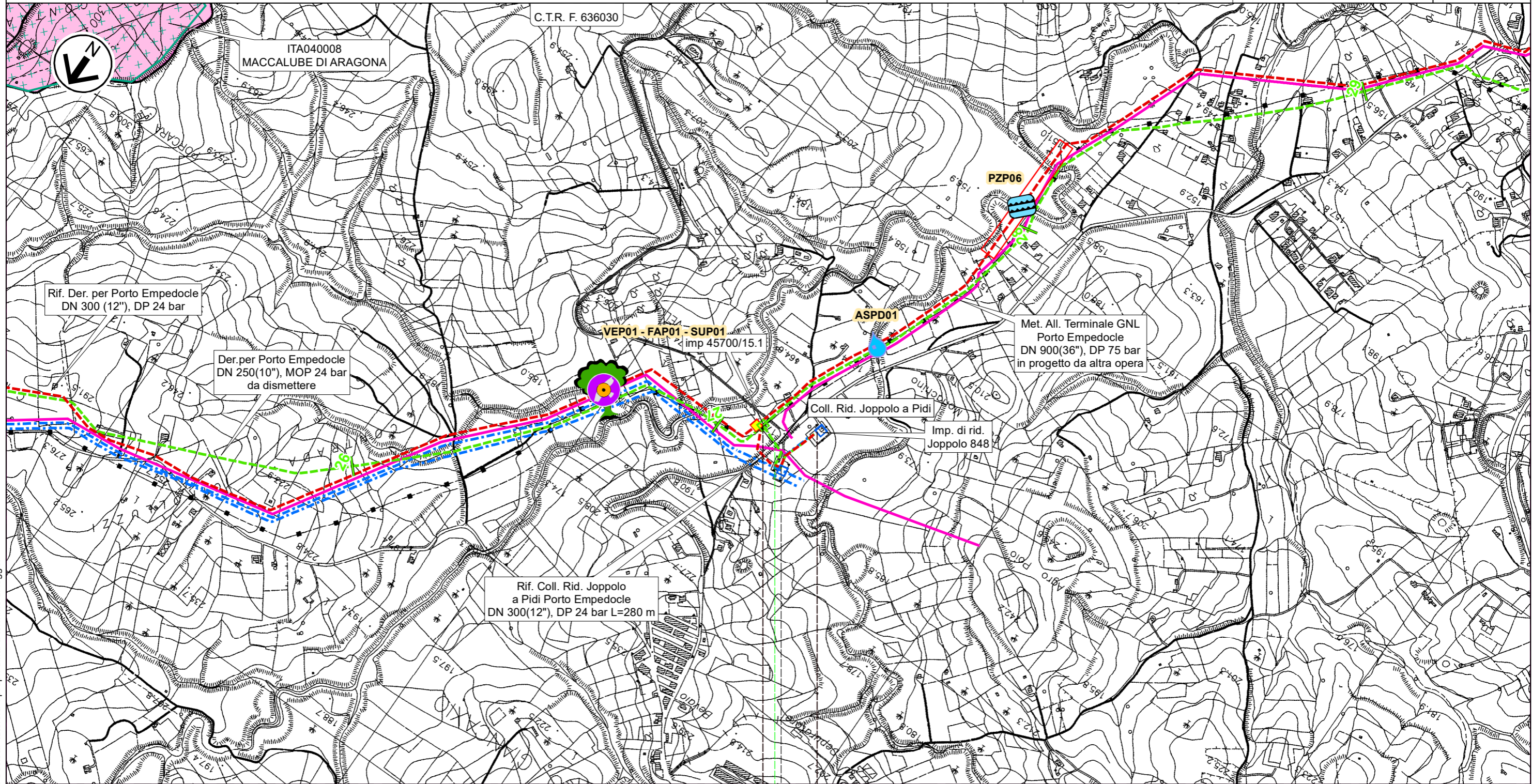
 PIDS n.4180303/1 km 0,000

 Str.com.  Str.com.  Str.com.  Str.com.

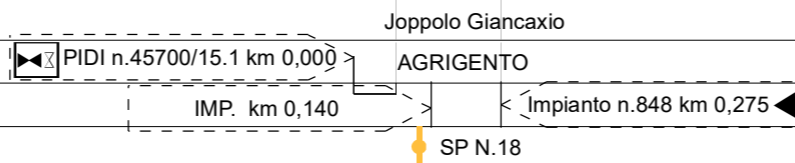
RIFACIMENTO DERIVAZIONE PER PORTO EMPEDOCLE DN 300(12"), DP 24 bar ed opere connesse

Coll. Imp. Riduzione di Joppolo DN 200 (8"), MOP 24 bar
PLANIMETRIA MONITORAGGIO AMBIENTALE

0	Lug. 2022	Emissione per Permessi	Gioacchini C.	Santi G.	Mattei F.	Foglio 28 di 31
INDICE	DATA	REVISIONI	ELABORATO	VERIFICATO	APPROVATO	
 			Comm. NQ/R20133		Tav: 12A	
Rif. SA: comm. 023113-105 / Dis.LB-D-83222			Dis. PG-PMA-D-03222		Scala 1:10.000	





0 0,275

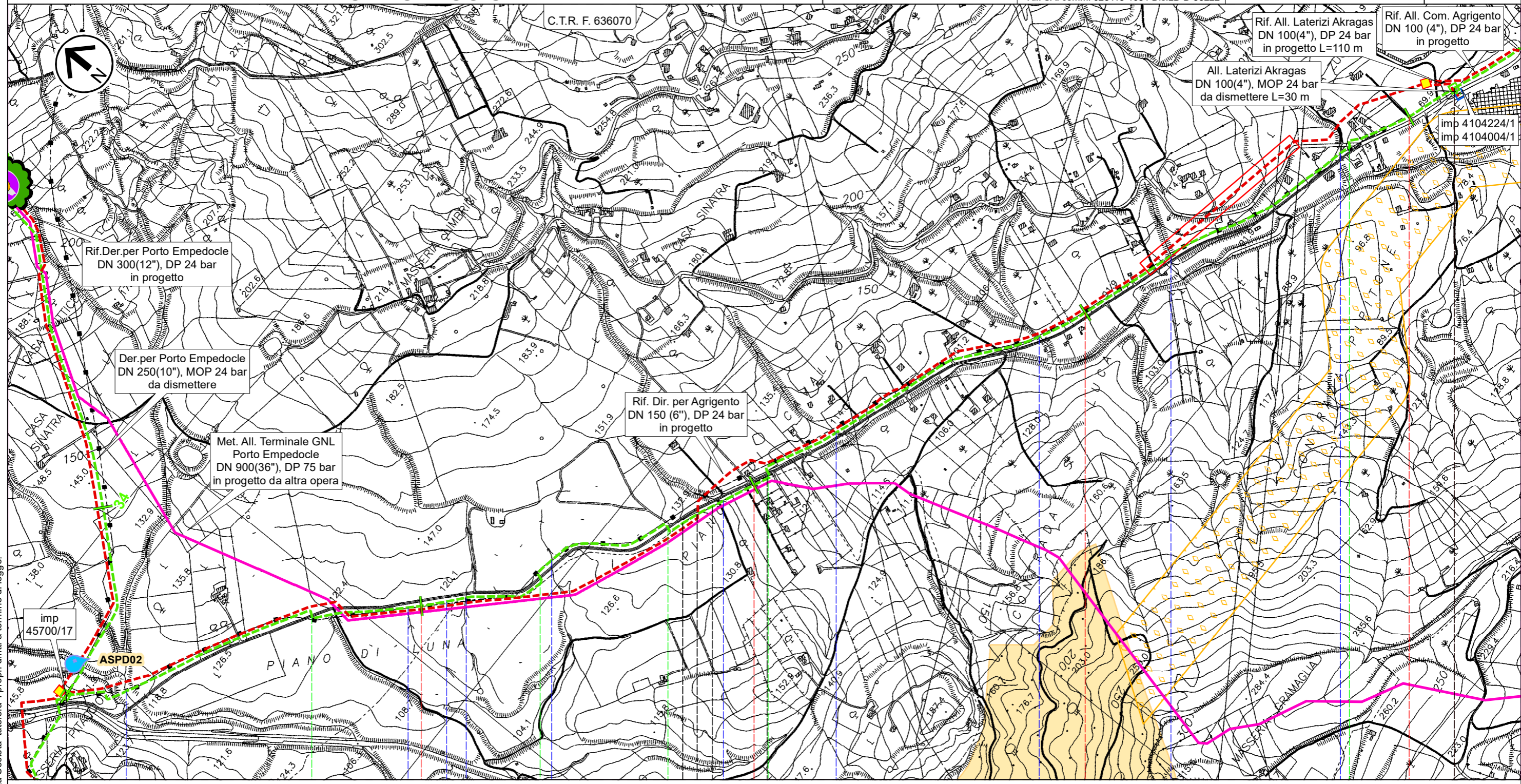


RIFACIMENTO DERIVAZIONE PER PORTO EMPEDOCLE DN 300(12"), DP 24 bar ed opere connesse

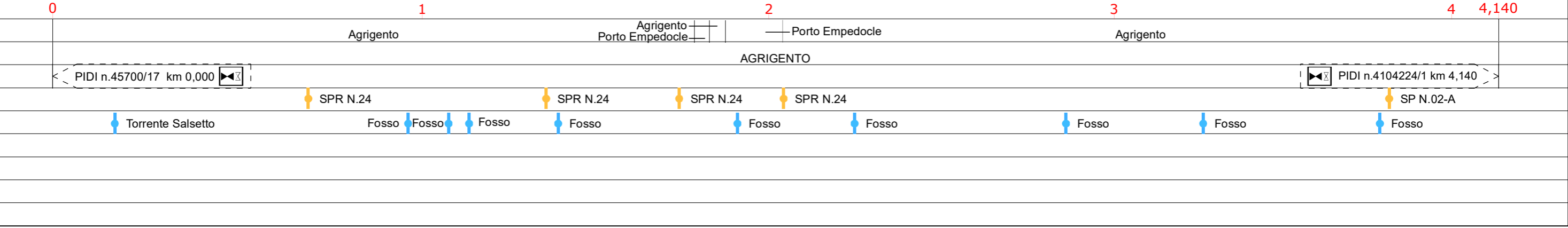
Dir. per Agrigento DN 150 (6"), MOP 24 bar
All. Laterizi Akragas DN 100 (4"), MOP 24 bar

PLANIMETRIA MONITORAGGIO AMBIENTALE

0	Lug. 2022	Emissione per Permessi	Gioacchini C.	Santi G.	Mattei F.	Foglio 29 di 31
INDICE	DATA	REVISIONI	ELABORATO	VERIFICATO	APPROVATO	
 			Comm. NQ/R20133		Tav: 13A	
Rif. SA: comm. 023113-105 / Dis.LB-D-83222			Dis. PG-PMA-D-03222		Scala 1:10.000	



Il presente disegno e' di proprieta' aziendale - La Societa' tutelera' i propri diritti a termine di legge.



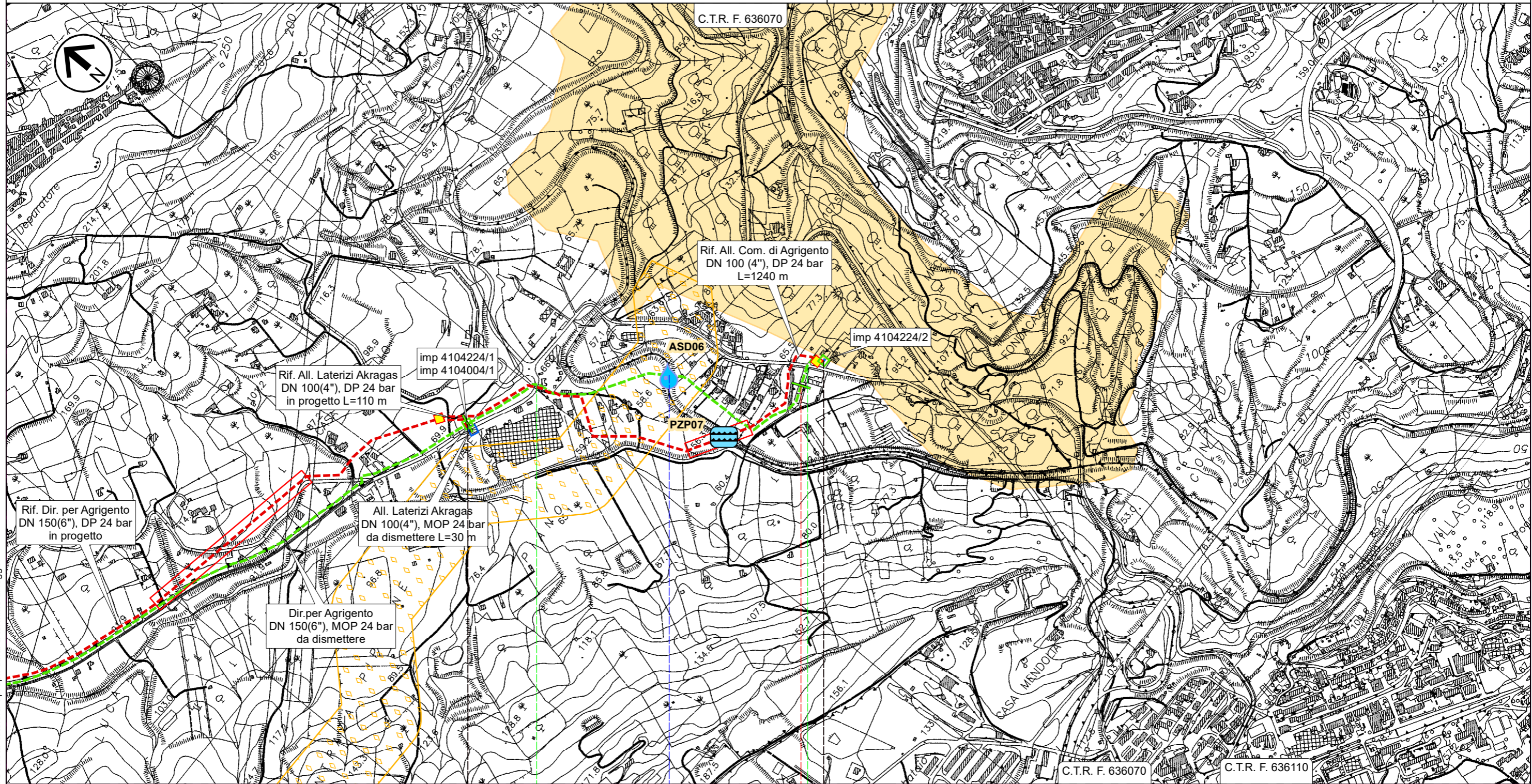
RIFACIMENTO DERIVAZIONE PER PORTO EMPEDOCLE DN 300(12"), DP 24 bar ed opere connesse

All. Com. Agrigento DN 100 (4"), MOP 24 bar
PLANIMETRIA MONITORAGGIO AMBIENTALE

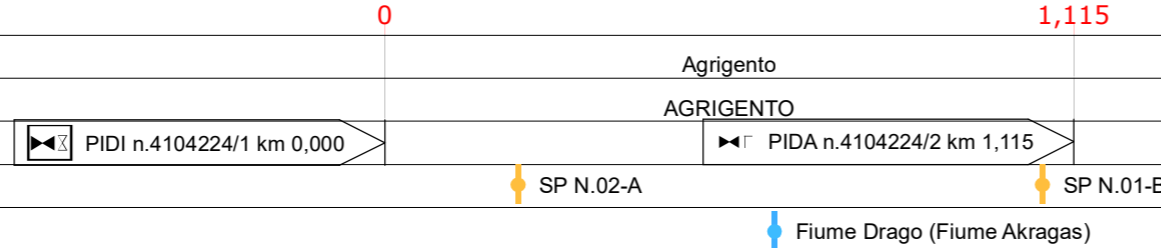
0	Lug. 2022	Emissione per Permessi	Gioacchini C.	Santi G.	Mattei F.	Foglio 30 di 31
INDICE	DATA	REVISIONI	ELABORATO	VERIFICATO	APPROVATO	
			Comm. NQ/R20133			Tav: 14A
			Dis. PG-PMA-D-03222			Scala 1:10.000



Rif. SA: comm. 023113-105 / Dis.LB-D-83222





Il presente disegno e' di proprieta' aziendale - La Societa' tutelera' i propri diritti a termine di legge.












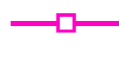



RIFACIMENTO DERIVAZIONE PER PORTO EMPEDOCLE DN 300(12"), DP 24 bar ed opere connesse

PLANIMETRIA MONITORAGGIO AMBIENTALE











0	Lug. 2022	Emissione per Permessi	Gioacchini C.	Santi G.	Mattei F.
INDICE	DATA	REVISIONI	ELABORATO	VERIFICATO	APPROVATO
					
			Comm. NQ/R20133		Foglio 31 di 31
			Dis. PG-PMA-D-03222		Scala 1:10.000

LEGENDA






SIMBOLOGIA CARTOGRAFICA

- | | |
|-------------------------------------------------------------------------------------------------------------------------------------|---------------------------------------------------------------------------------------------------------------------------------------------|
|  Metanodotto in progetto |  Altri metanodotti in progetto |
|  Metanodotti in esercizio |  Metanodotto in progetto da altra opera |
|  Metanodotti da porre fuori esercizio e recuperare |  Impianti di linea in progetto |
|  Aree impianti stacco-terminale in progetto |  Impianti di linea da porre fuori esercizio e recuperare |
|  Aree impianti stacco-terminale esistenti |  Impianti di linea su rete in esercizio |
| |  Impianti di linea in progetto da altra opera |
-
- METODOLOGIE TRENCHLESS
-  MICROTUNNEL
 -  TOC
 -  TRIVELLA SPINGITUBO

SIMBOLOGIA MECCANICA

-  Punto di intercettazione di linea (P.I.L.)
-  Punto di intercettazione di derivazione importante (P.I.D.I.)
-  Punto di intercettazione e Stacco By-Pass (P.I.S.B.)
-  Punto di intercettazione di derivazione semplice con stacco da P.I.L. (P.I.D.S.)
-  Punto di intercettazione e derivazione semplice con stacco da Linea (P.I.D.S.)
-  Punto di intercettazione con discaggio di allacciamento (P.I.D.A.)
-  Punto di sezionamento elettrico terminale (P.S.E.T.)
-  Punto predisposto per il discaggio di allacciamento (P.P.D.A.)
-  Stazione predisposta per lancio e ricevimento PIG
-  Impianto di riduzione/regolazione della pressione







MONITORAGGIO AMBIENTALE

-  PZ - Acque Sotterranee (Piezometro)
-  AS - Acque Superficiali
-  FA - Fauna/Ecosistemi
-  VE - Vegetazione
-  SU - Suolo e Sottosuolo
-  RU - Rumore

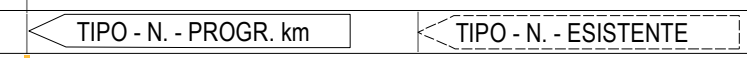


SIMBOLOGIA RETE NATURA 2000

-  Siti Natura 2000

Rete Ecologica Siciliana

-  Corridoio lineare
-  Corridoio lineare da riqualificare
-  Corridoio diffuso
-  Corridoio diffuso da riqualificare
-  Nodi
-  Stepping stones

Il presente disegno e' di proprieta' aziendale - La Societa' tutelera' i propri diritti a termine di legge.

Progressiva chilometrica	
Comuni	
Province	
Impianti	
Strade	
Acque	
Ferrovie	