





COROGRAFIA Scala 1:500.000

Il presente disegno e' di proprieta' aziendale - La Societa' tutelera' i propri diritti a termine di legge.

0	Lug. 2022	Emissione per Permessi	Gioacchini C.	Santi. G.	Mattei F.		
INDICE	DATA	REVISIONI	ELABORATO	VERIFICATO	APPROVATO		
  Rif. SA: comm. 023113-105 / Dis.LB-D-83219			Comm. NQ/R20133				
			Fig. 1 di 31				
<b>RIFACIMENTO DERIVAZIONE PER PORTO EMPEDOCLE            DN 300(12"), DP 24 bar ed opere connesse</b>			Dis. PG-TPSO-D-03219				
			INDICE	0			
			Scala 1:10.000				
<b>PLANIMETRIA TRACCIATO            CON PUNTI DI SONDAGGIO</b>			Sostituisce il ...				
			Sostituito dal ...				

RIFACIMENTO DERIVAZIONE PER PORTO EMPEDOCLE  
DN 300(12"), DP 24 bar ed opere connesse

**PLANIMETRIA TRACCIATO CON PUNTI DI SONDAGGIO**

0	Lug. 2022	Emissione per Permessi	Gioacchini C.	Santi G.	Mattei F.
INDICE	DATA	REVISIONI	ELABORATO	VERIFICATO	APPROVATO
					
			Comm. NQ/R20133		
			Dis. PG-TPSO-D-03219		
			Rif. SA: comm. 023113-105 / Dis.LB-D-83219		

Foglio  
**2**  
di 31  
Scala  
1:10.000

**METANODOTTI IN PROGETTO**

Rif. Der. per Porto Empedocle DN 300(12"), DP 24 bar - Tav. 1-9  
Rif. All. Com. di Campofranco DN 100(4"), DP 24 bar - Tav. 1  
Ric. All. Com. di Comitini DN 100(4"), DP 24 bar - Tav. 4  
Rif. All. Com. di Aragona DN 150(6"), DP 24 bar - Tav. 5  
Ric. All. Com. Bompensiere DN 150(6"), DP 24 bar - Tav. 10  
Rif. All. M&A Rinnovabili DN 100(4"), DP 24 bar - Tav. 11  
Rif. Col. Rid. Joppolo a PIDI P.to Empedocle DN 300(12"), DP 24 bar - Tav. 12  
Rif. Dir. per Agrigento DN 150(6"), DP 24 bar - Tav. 13  
Rif. All. Laterizi Akragas DN 100(4"), DP 24 bar - Tav. 13  
Rif. All. Com. di Agrigento DN 100 (4"), DP 24 bar - Tav. 14



**METANODOTTI IN DISMISSIONE**

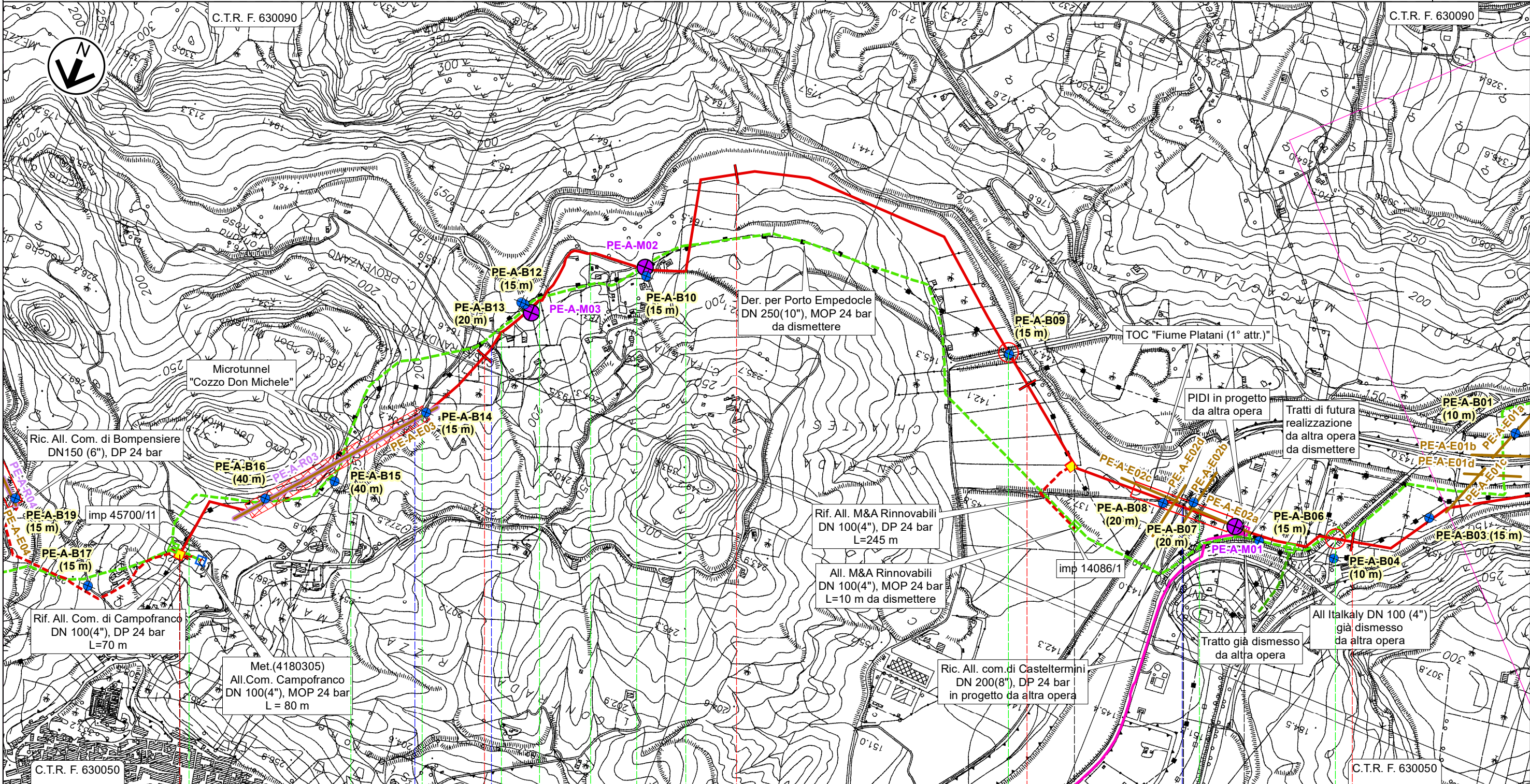
Der. per Porto Empedocle DN 250(10"), MOP 24 bar - Tav. 1A-10A  
All. Com. di Campofranco DN 100(4"), MOP 24 bar - Tav. 2A  
All. M&A Rinnovabili DN 100(4"), MOP 24 bar - Tav. 2A  
All. Com. di Comitini DN 100(4"), MOP 24 bar - Tav. 5A  
All. Com. di Aragona DN 150(6"), MOP 24 bar - Tav. 6A  
Der. per Bompensiere DN 150(6"), MOP 24 bar - Tav. 11A  
Col. Imp. Rid. di Joppolo DN 200(8"), MOP 24 bar - Tav. 12A  
Dir. per Agrigento DN 150(6"), MOP 24 bar - Tav. 13A  
All. Laterizi Akragas DN 100(4"), MOP 24 bar - Tav. 13A  
All. Com. di Agrigento DN 100 (4"), MOP 24 bar - Tav. 14A

# RIFACIMENTO DERIVAZIONE PER PORTO EMPEDOCLE DN 300(12"), DP 24 bar ed opere connesse

Rif. Der. per Porto Empedocle DN 300 (12"), DP 24 bar  
Rif. All. Comune di Campofranco DN 100(4"), DP 24 bar

## PLANIMETRIA TRACCIATO CON PUNTI DI SONDAGGIO

0	Lug. 2022	Emissione per Permessi	Gioacchini C.	Santi G.	Mattei F.	Foglio 3 di 31
INDICE	DATA	REVISIONI	ELABORATO	VERIFICATO	APPROVATO	
 			Comm. NQ/R20133		Tav: 1	
Rif. SA: comm. 023113-105 / Dis.LB-D-83219			Dis. PG-TPSO-D-03219		Scala 1:10.000	





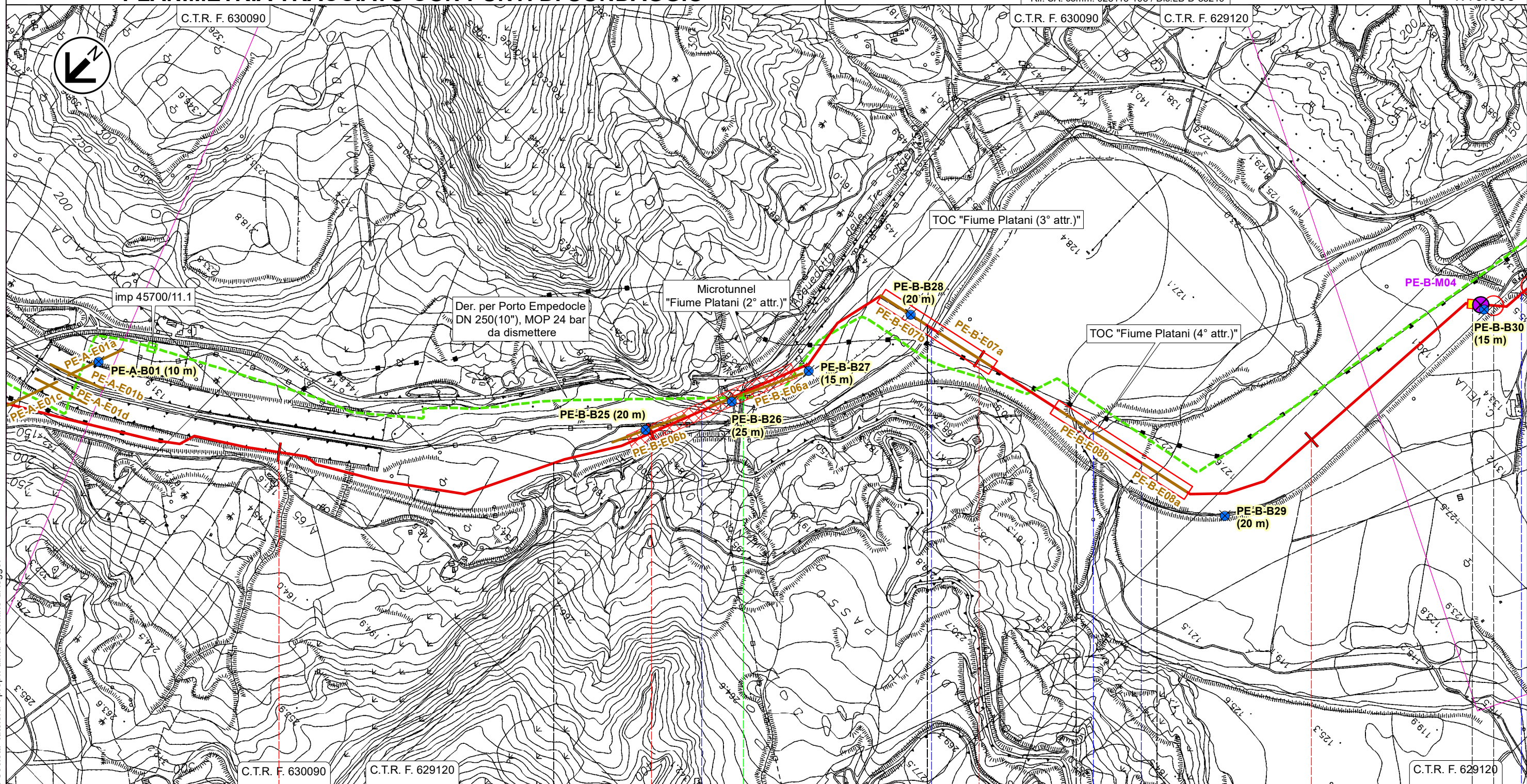
Il presente disegno e' di proprieta' aziendale - La Societa' tutelera' i propri diritti a termine di legge.








0	1	2	3	4
Campofranco		Casteltermini		
CALTANISSETTA				
Str.com. percorrenza 130m		Str.com. percorrenza 130m		PIDA n.1A Rif. All. M&A Rinnovabili
Strada sterrata	Regia Trazzera Campofranco Grotte	Fosso	Fosso	PIDI km 3,710
				Colleg. SP N.24-SP N.130
				Strada sterrata
				SS N.189
				Fiume Platani (1° attr.)

# RIFACIMENTO DERIVAZIONE PER PORTO EMPEDOCLE DN 300(12"), DP 24 bar ed opere connesse

Rif. Der. per Porto Empedocle DN 300 (12"), DP 24 bar  
**PLANIMETRIA TRACCIATO CON PUNTI DI SONDAGGIO**

0	Lug. 2022	Emissione per Permessi	Gioacchini C.	Santi G.	Mattei F.	Foglio 4 di 31
INDICE	DATA	REVISIONI	ELABORATO	VERIFICATO	APPROVATO	
 			Comm. NQ/R20133		Tav: 2	Scala 1:10.000
			Dis. PG-TPSO-D-03219			





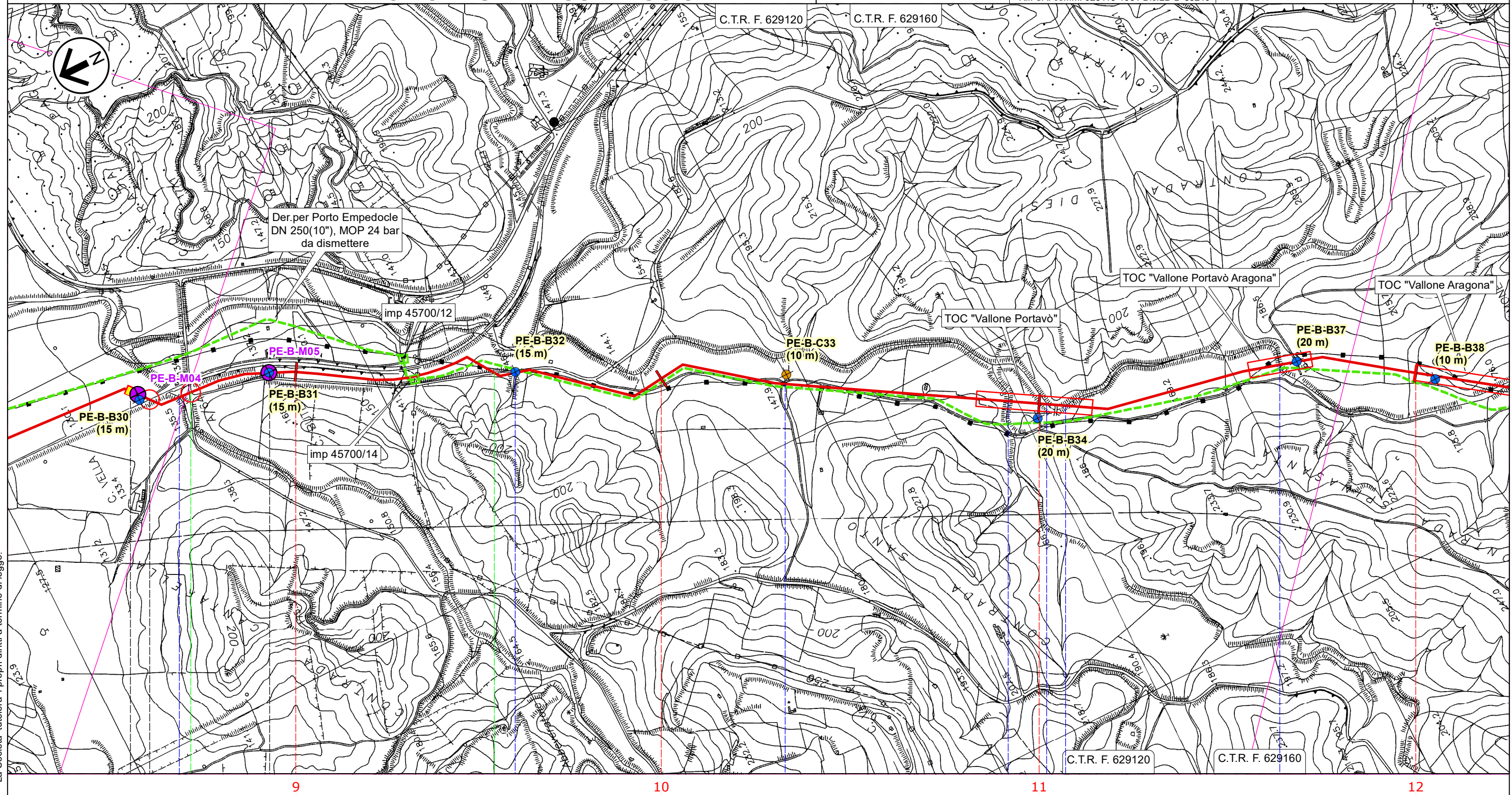
5	6	7	8
Casteltermini	Campofranco	Casteltermini	Campofranco
AGRIGENTO	CALTANISSETTA	AGRIGENTO	CALTANISSETTA
			Aragona
			AGRIGENTO
 PIL n.2 km 8,545			
 SP N.21			
 Fiume Platani (2° attr.)	 Fiume Platani (3° attr.)	 Fiume Platani (4° attr.)	 Vallone Cantarella
 FS Palermo-Agrigento-Porto Empedocle			

Il presente disegno e' di proprieta' aziendale - La Societa' tutelera' i propri diritti a termine di legge.

# RIFACIMENTO DERIVAZIONE PER PORTO EMPEDOCLE DN 300(12"), DP 24 bar ed opere connesse

Rif. Der. per Porto Empedocle DN 300 (12"), DP 24 bar  
**PLANIMETRIA TRACCIATO CON PUNTI DI SONDAGGIO**

0	Lug. 2022	Emissione per Permessi	Gioacchini C.	Santi G.	Mattei F.	Foglio 5 di 31
INDICE	DATA	REVISIONI	ELABORATO	VERIFICATO	APPROVATO	
 			Comm. NQ/R20133		Tav: 3	
Rif. SA: comm. 023113-105 / Dis.LB-D-83219			Dis. PG-TPSO-D-03219		Scala 1:10.000	





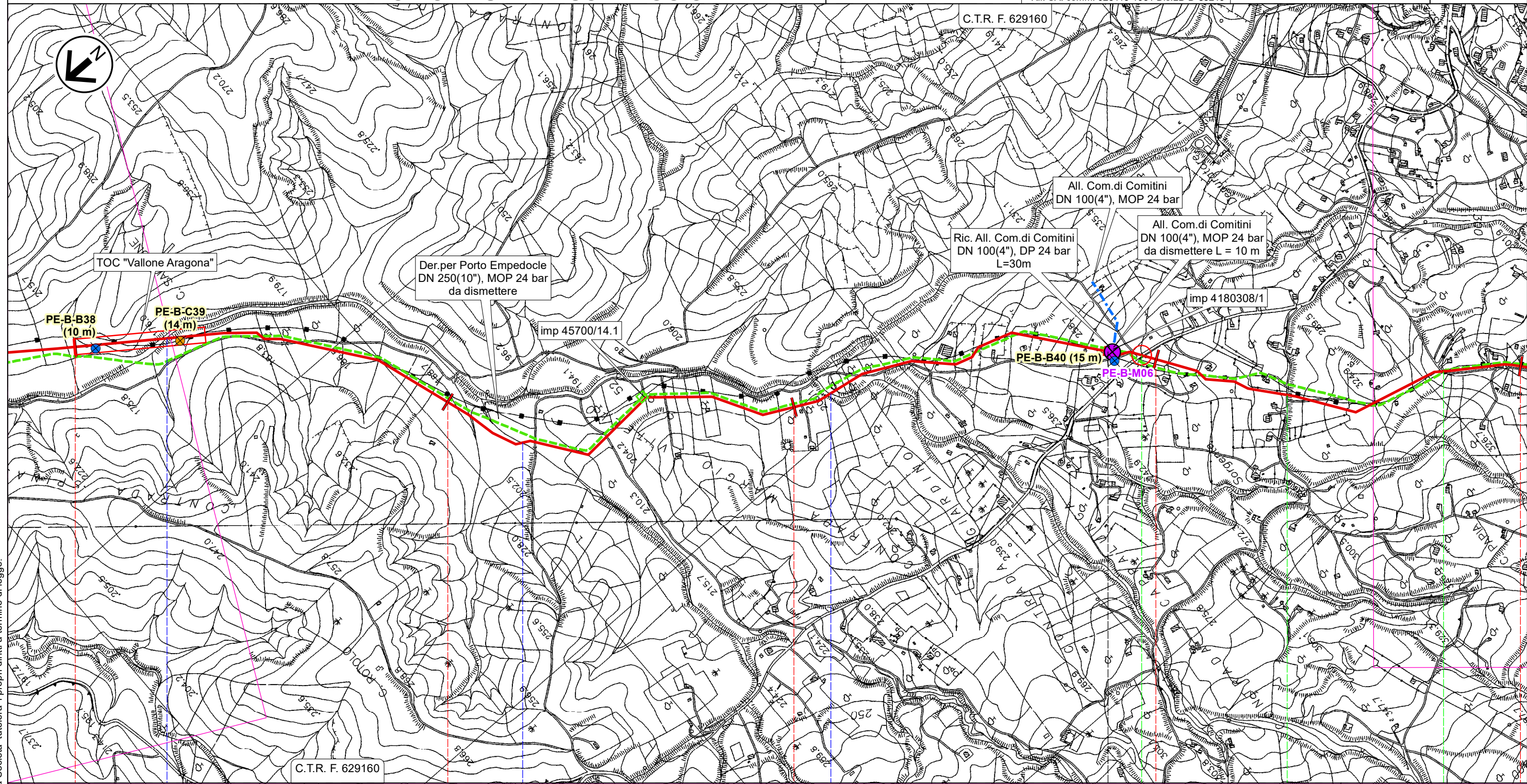
 PIL n.2 km 8,545		 PIL n.3 km 8,935					
 SPC N.41	 Strada sterrata	 Vallone del Salto	 Fosso	 Fosso	 Vallone Portavò	 Vallone Portavò Aragona	 Vallone Portavò Aragona
 FS Palermo-Agrigento-Porto Empedocle							

# RIFACIMENTO DERIVAZIONE PER PORTO EMPEDOCLE DN 300(12"), DP 24 bar ed opere connesse

Rif. Der. per Porto Empedocle DN 300 (12"), DP 24 bar  
Ric. All.Com.di Comitini DN 100(4"), DP 24 bar

## PLANIMETRIA TRACCIATO CON PUNTI DI SONDAGGIO

0	Lug. 2022	Emissione per Permessi	Gioacchini C.	Santi G.	Mattei F.	Foglio 6 di 31
INDICE	DATA	REVISIONI	ELABORATO	VERIFICATO	APPROVATO	
 			Comm. NQ/R20133		Tav: 4	
Rif. SA: comm. 023113-105 / Dis.LB-D-83219			Dis. PG-TPSO-D-03219		Scala 1:10.000	



Il presente disegno e' di proprieta' aziendale - La Societa' tutelera' i propri diritti a termine di legge.

12


13




14




15

16

Aragona  
AGRIGENTO

 PIDI n.4 km 14,875



 SPNC N.11       Str. vic.       Str. vic.

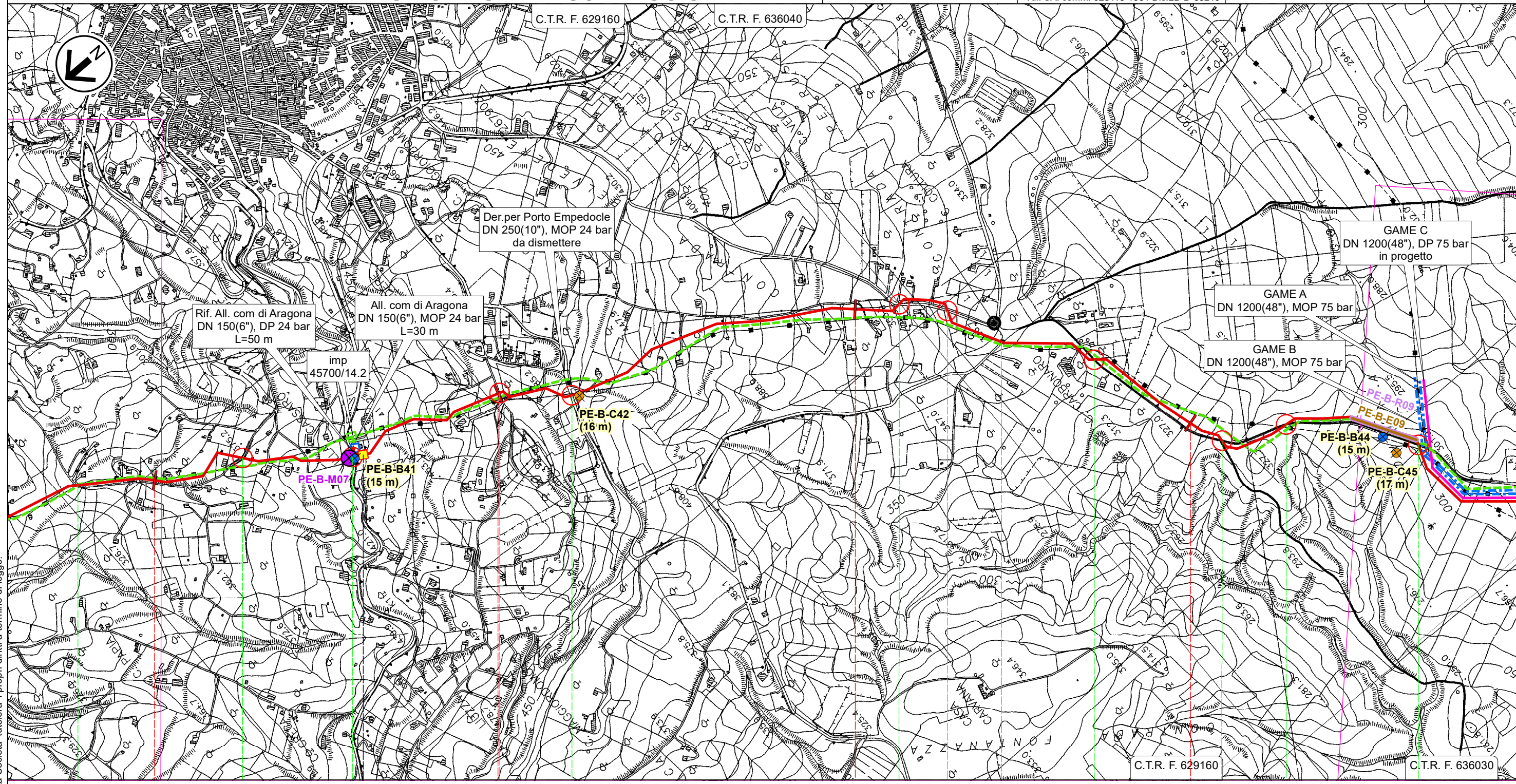
 Vallone Aragona       Vallone Ferrera       Vallone Campanella

# RIFACIMENTO DERIVAZIONE PER PORTO EMPEDOCLE DN 300(12"), DP 24 bar ed opere connesse

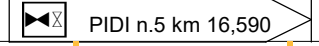












Rif. Der. per Porto Empedocle DN 300 (12"), DP 24 bar  
Rif. All.Com di Aragona DN 150(6"), DP 24 bar

## PLANIMETRIA TRACCIATO CON PUNTI DI SONDAGGIO

0	Lug. 2022	Emissione per Permessi	Gioacchini C.	Santi G.	Mattei F.	Foglio 7 di 31
INDICE	DATA	REVISIONI	ELABORATO	VERIFICATO	APPROVATO	
 			Comm. NQ/R20133		Tav: 5	
Rif. SA: comm. 023113-105 / Dis.LB-D-83219			Dis. PG-TPSO-D-03219		Scala 1:10.000	



Il presente disegno e' di proprieta' aziendale - La Societa' tutelera' i propri diritti a termine di legge.

16	17	18	19
Aragona			
AGRIGENTO			
 PIDI n.5 km 16,590			
 Str. vic.	 Str. vic.	 SP N.17-C	 Str. vic.  Str. vic.  Str.com.  Str.com.  Str. vic.  SPNC N.22  SPNC N.22  SPNC N.22  SPNC N.22

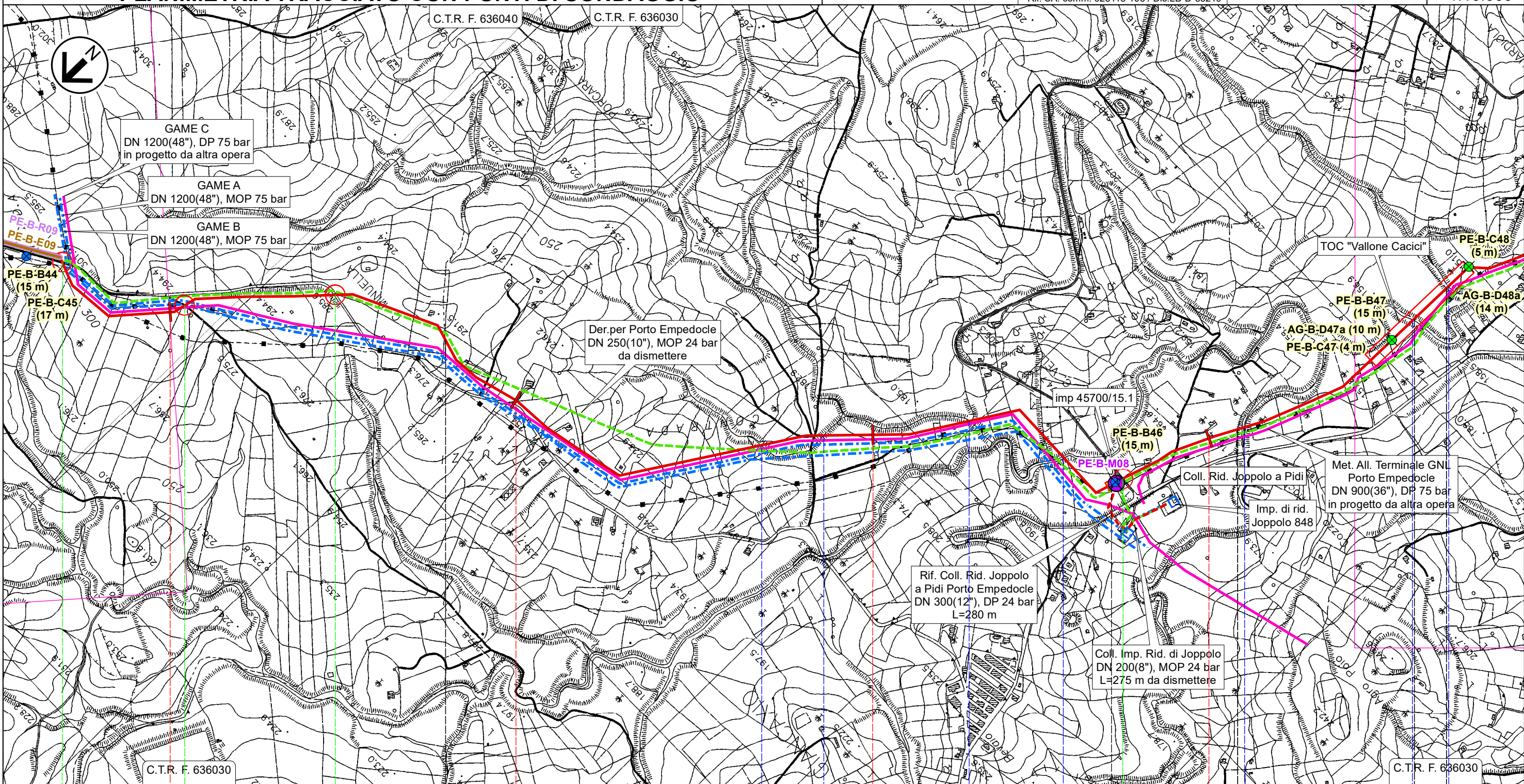
# RIFACIMENTO DERIVAZIONE PER PORTO EMPEDOCLE DN 300(12"), DP 24 bar ed opere connesse

0	Lug. 2022	Emissione per Permessi	Gioacchini C.	Santi G.	Mattei F.	Foglio 8 di 31
INDICE	DATA	REVISIONI	ELABORATO	VERIFICATO	APPROVATO	
			Comm. NQ/R20133			Tav: 6
			Dis. PG-TPSO-D-03219			Scala 1:10.000

Rif. Der. per Porto Empedocle DN 300 (12"), DP 24 bar  
**PLANIMETRIA TRACCIATO CON PUNTI DI SONDAGGIO**



Rif. SA: comm. 023113-105 / Dis.LB-D-83219



Il presente disegno e' di proprieta' aziendale - La Societa' tutelera' i propri diritti a termine di legge.

20	21	22	23
Aragona	Joppolo Giancaxio	Raffadali	Joppolo Raffadali Giancaxio
AGRIGENTO			
SPNC N.22	Str.com.	SPNC N.22	Str.com.
Fosso Cipollazzi	Fosso Cipollazzi	Fosso Cipollazzi	Vallone Vocali
			Vallone Cacici (1° attr.) (2° attr.) (3° attr.)



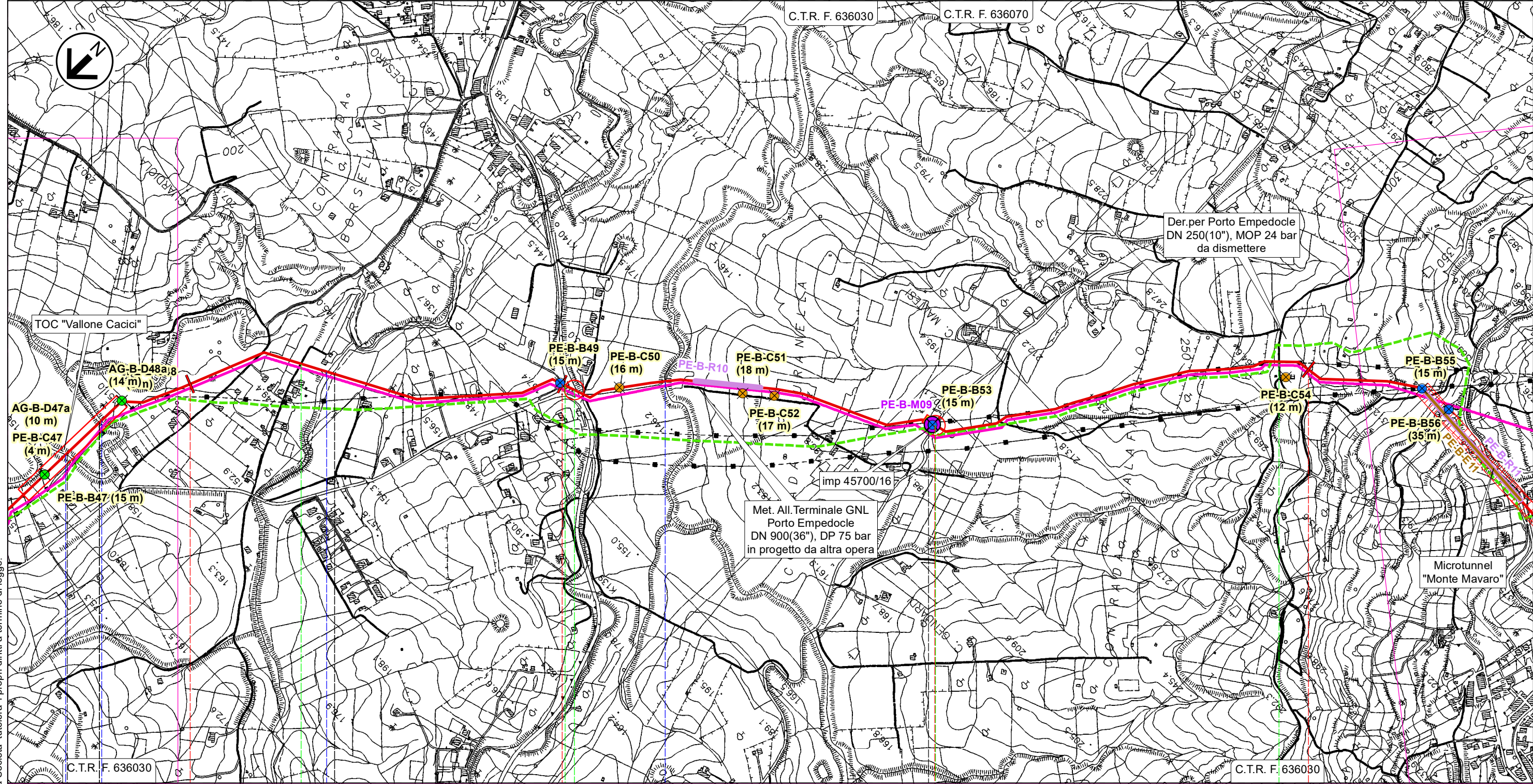
# RIFACIMENTO DERIVAZIONE PER PORTO EMPEDOCLE DN 300(12"), DP 24 bar ed opere connesse

0	Lug. 2022	Emissione per Permessi	Gioacchini C.	Santi G.	Mattei F.	Foglio 9 di 31
INDICE	DATA	REVISIONI	ELABORATO	VERIFICATO	APPROVATO	
			Comm. NQ/R20133			Tav: 7
			Dis. PG-TPSO-D-03219			Scala 1:10.000

## Rif. Der. per Porto Empedocle DN 300 (12"), DP 24 bar PLANIMETRIA TRACCIATO CON PUNTI DI SONDAGGIO





Rif. SA: comm. 023113-105 / Dis.LB-D-83219



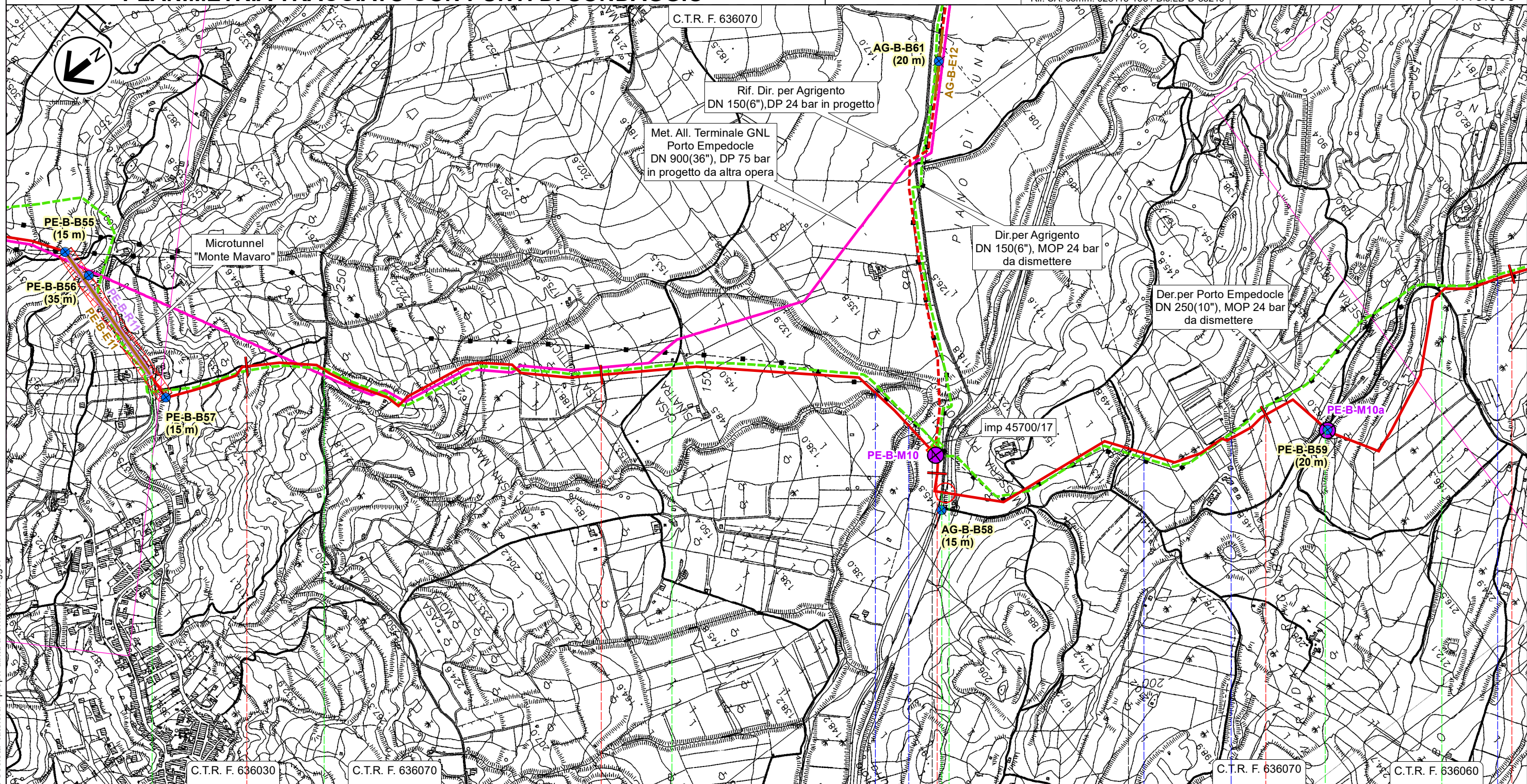
Il presente disegno e' di proprieta' aziendale - La Societa' tutelera' i propri diritti a termine di legge.

24	25	26	27
Raffadali Joppolo Giancaxio	Raffadali	AGRIGENTO	Agrigento
PIL n.7 km 25,980			
Regia Trazzera Raffadali Girgenti	Svincolo SS N.118-SP N.18	SS N.118	SP N.77
(2° attr.)	Vallone Cacici (3° attr.)	Vallone Mendolazza	Vallone San Lorenzo
Str.vic.			

# RIFACIMENTO DERIVAZIONE PER PORTO EMPEDOCLE DN 300(12"), DP 24 bar ed opere connesse

0	Lug. 2022	Emissione per Permessi	Gioacchini C.	Santi G.	Mattei F.	Foglio 10 di 31
INDICE	DATA	REVISIONI	ELABORATO	VERIFICATO	APPROVATO	
 			Comm. NQ/R20133		Tav: 8	
			Dis. PG-TPSO-D-03219		Scala 1:10.000	

## Rif. Der. per Porto Empedocle DN 300 (12"), DP 24 bar PLANIMETRIA TRACCIATO CON PUNTI DI SONDAGGIO



28

29

30

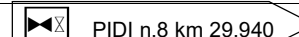
31

32

Agrigento

Porto Empedocle

AGRIGENTO



SP N.02-B

Str.vic.

Str.vic.

SPR N.24

Str.com.

Str.com.

Str.com.

Vallone Sinatra

Torrente Salsetto



Fosso

Fosso

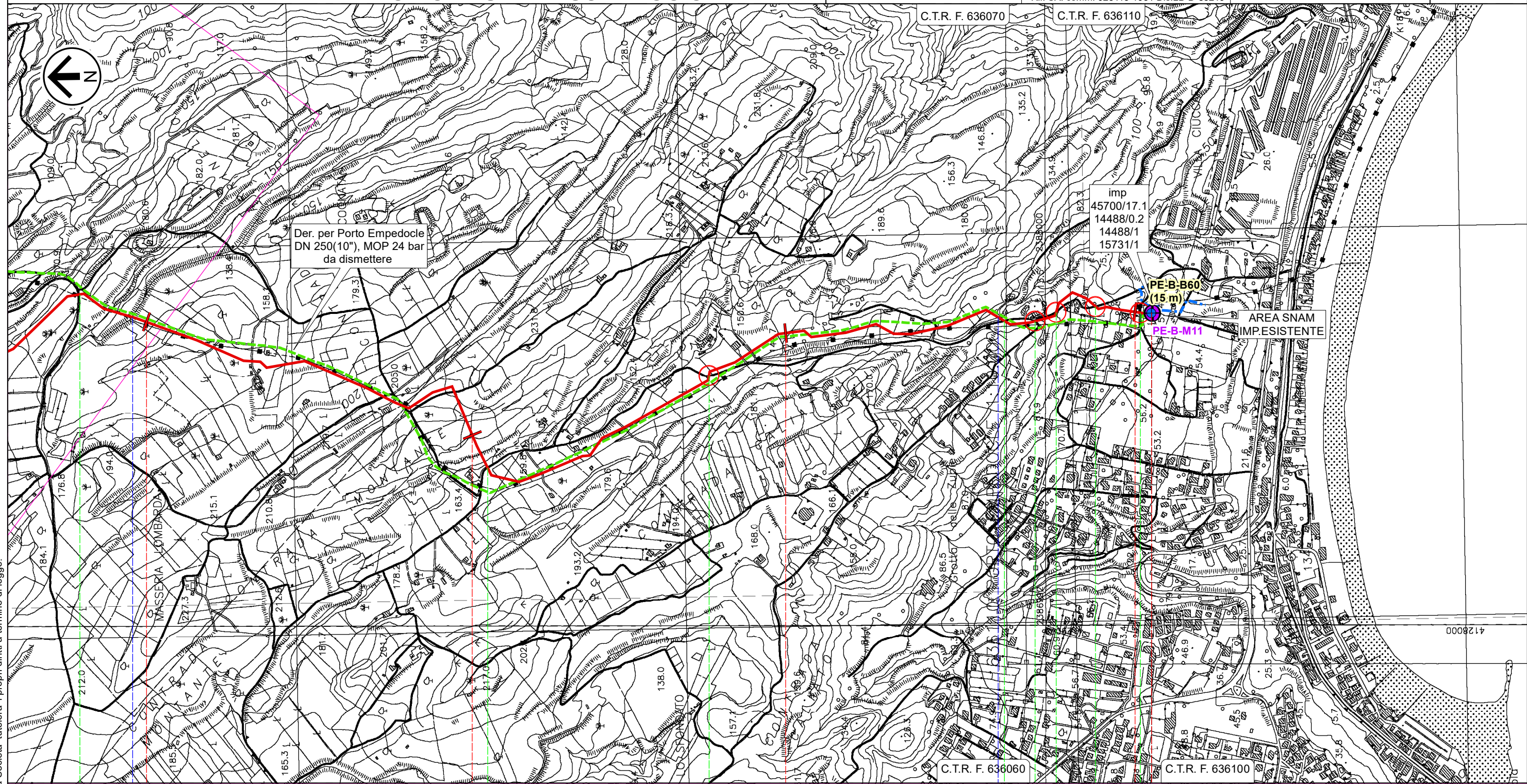
Vallone Napatitano

Il presente disegno e' di proprieta' aziendale - La Societa' tutelera' i propri diritti a termine di legge.

# RIFACIMENTO DERIVAZIONE PER PORTO EMPEDOCLE DN 300(12"), DP 24 bar ed opere connesse









0	Lug. 2022	Emissione per Permessi	Gioacchini C.	Santi G.	Mattei F.	Foglio 11 di 31
INDICE	DATA	REVISIONI	ELABORATO	VERIFICATO	APPROVATO	
 			Comm. NQ/R20133		Tav: 9	
			Dis. PG-TPSO-D-03219		Scala 1:10.000	

## Rif. Der. per Porto Empedocle DN 300 (12"), DP 24 bar PLANIMETRIA TRACCIATO CON PUNTI DI SONDAGGIO





32 33 34 35,050

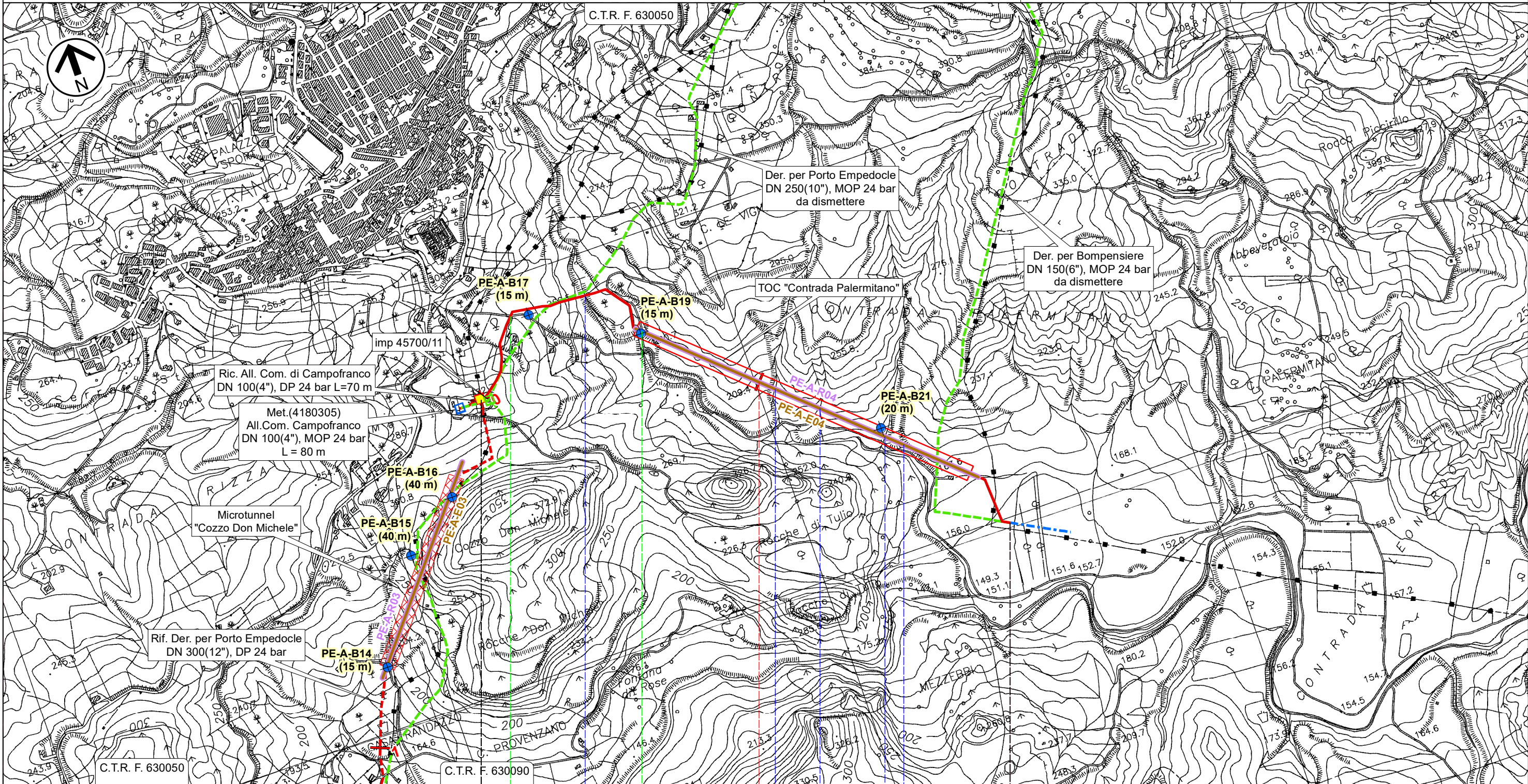
Porto Empedocle  
AGRIGENTO

-  Str.com.
  -  Str.com.
  -  Str.com.
  -  Str.com.
  -  Str.vic.
  -  Str.com.
-  Vallone Napatitano
  -  Torrente Re (o Vallone di Giro)

# RIFACIMENTO DERIVAZIONE PER PORTO EMPEDOCLE DN 300(12"), DP 24 bar ed opere connesse

Ric. All. Comune di Bompensiere DN 150(6"), DP 24 bar  
**PLANIMETRIA TRACCIATO CON PUNTI DI SONDAGGIO**

0	Lug. 2022	Emissione per Permessi	Gioacchini C.	Santi G.	Mattei F.	Foglio 12 di 31
INDICE	DATA	REVISIONI	ELABORATO	VERIFICATO	APPROVATO	
 			Comm. NQ/R20133		Tav: 10	
Rif. SA: comm. 023113-105 / Dis.LB-D-83219			Dis. PG-TPSO-D-03219		Scala 1:10.000	










0 1 1,770

Campofranco

CALTANISSETTA

PIDI n.1 km 0,000

-  Str.com.
-  Strada sterrata
-  Torrente San Giuseppe
-  Fosso
-  Fosso
-  Fosso
-  Fosso

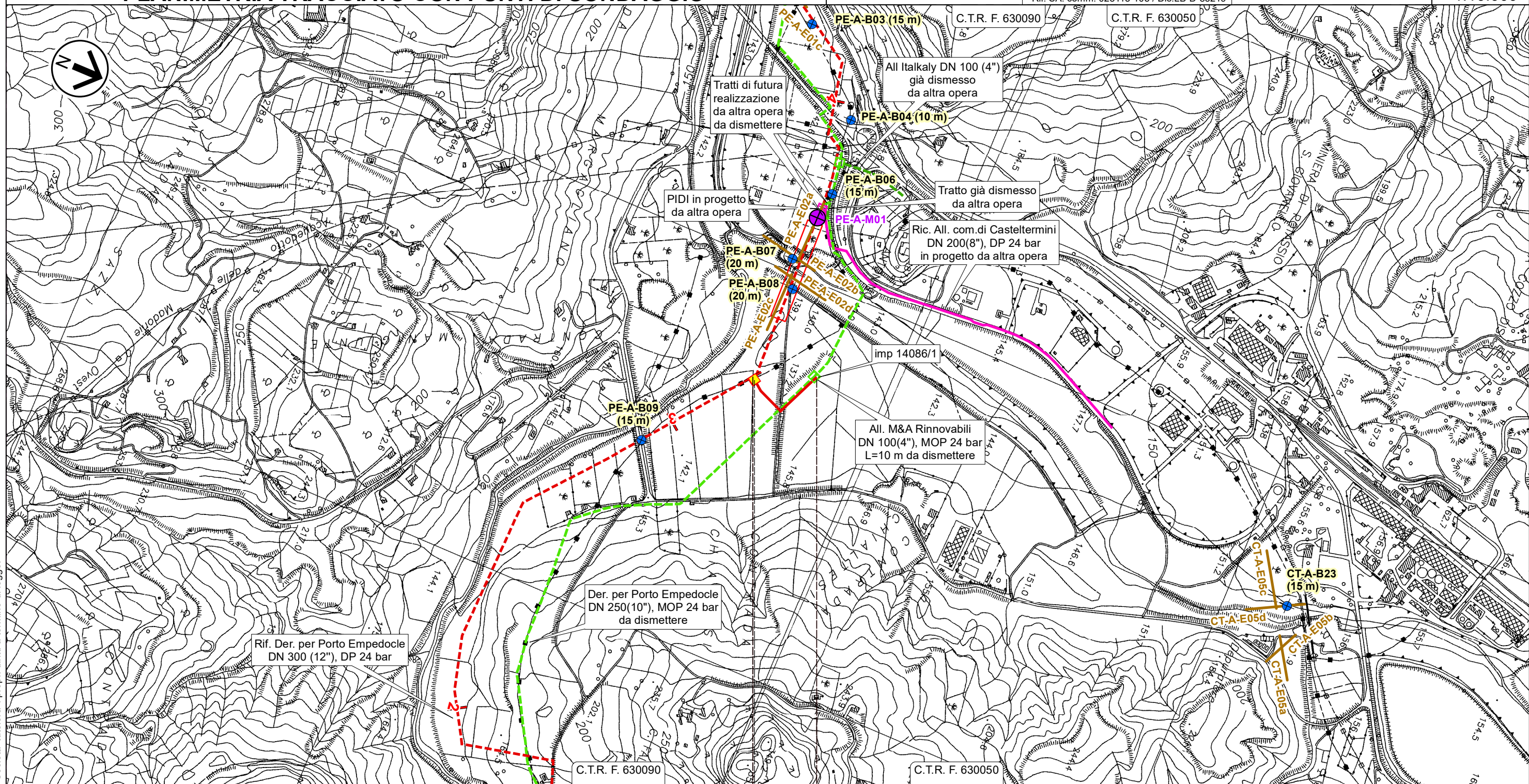
# RIFACIMENTO DERIVAZIONE PER PORTO EMPEDOCLE DN 300(12"), DP 24 bar ed opere connesse

Rif. All. M&A Rinnovabili DN 100(4"), DP 24 bar  
**PLANIMETRIA TRACCIATO CON PUNTI DI SONDAGGIO**

0	Lug. 2022	Emissione per Permessi	Gioacchini C.	Santi G.	Mattei F.	Foglio 13 di 31
INDICE	DATA	REVISIONI	ELABORATO	VERIFICATO	APPROVATO	
			Comm. NQ/R20133			Tav: 11
			Dis. PG-TPSO-D-03219			Scala 1:10.000



Rif. SA: comm. 023113-105 / Dis.LB-D-83219



0 0,245

Campofranco  
CALTANISSETTA

► PIDA n.1A km 0,010

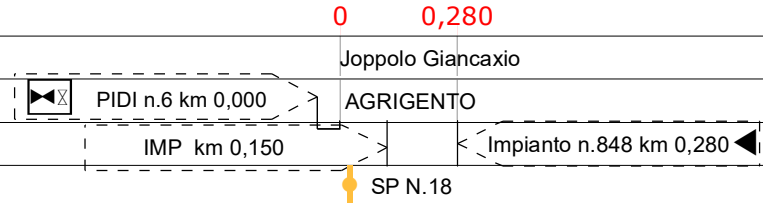
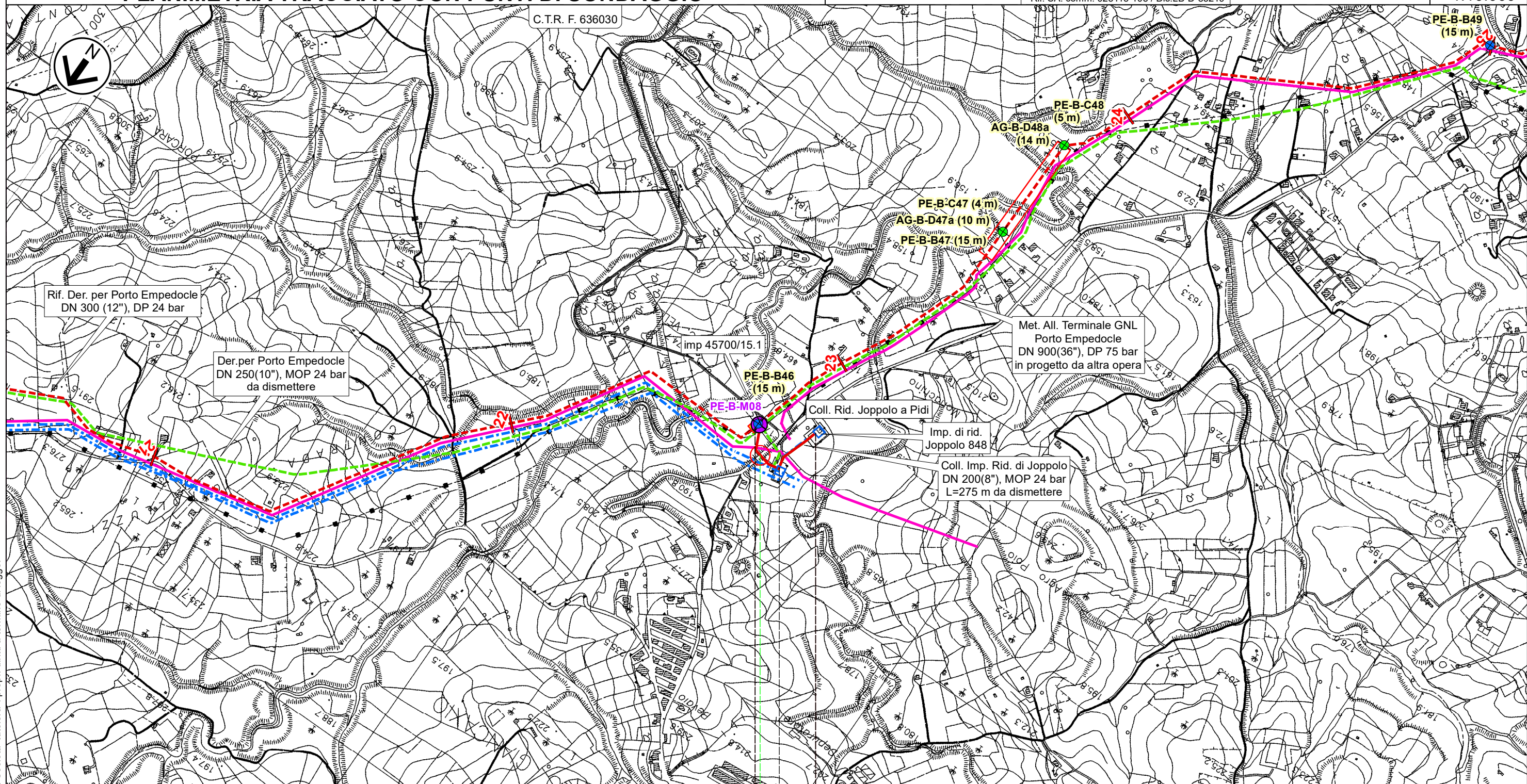
Il presente disegno e' di proprieta' aziendale - La Societa' tutelera' i propri diritti a termine di legge.

# RIFACIMENTO DERIVAZIONE PER PORTO EMPEDOCLE DN 300(12"), DP 24 bar ed opere connesse

0	Lug. 2022	Emissione per Permessi	Gioacchini C.	Santi G.	Mattei F.	Foglio 14 di 31
INDICE	DATA	REVISIONI	ELABORATO	VERIFICATO	APPROVATO	
Rif. Col. Rid. Joppolo a PIDI Porto Empedocle DN 300 (12"), DP 24 bar			Comm. NQ/R20133			Tav: 12
PLANIMETRIA TRACCIATO CON PUNTI DI SONDAGGIO			Dis. PG-TPSO-D-03219			Scala 1:10.000



Rif. SA: comm. 023113-105 / Dis.LB-D-83219





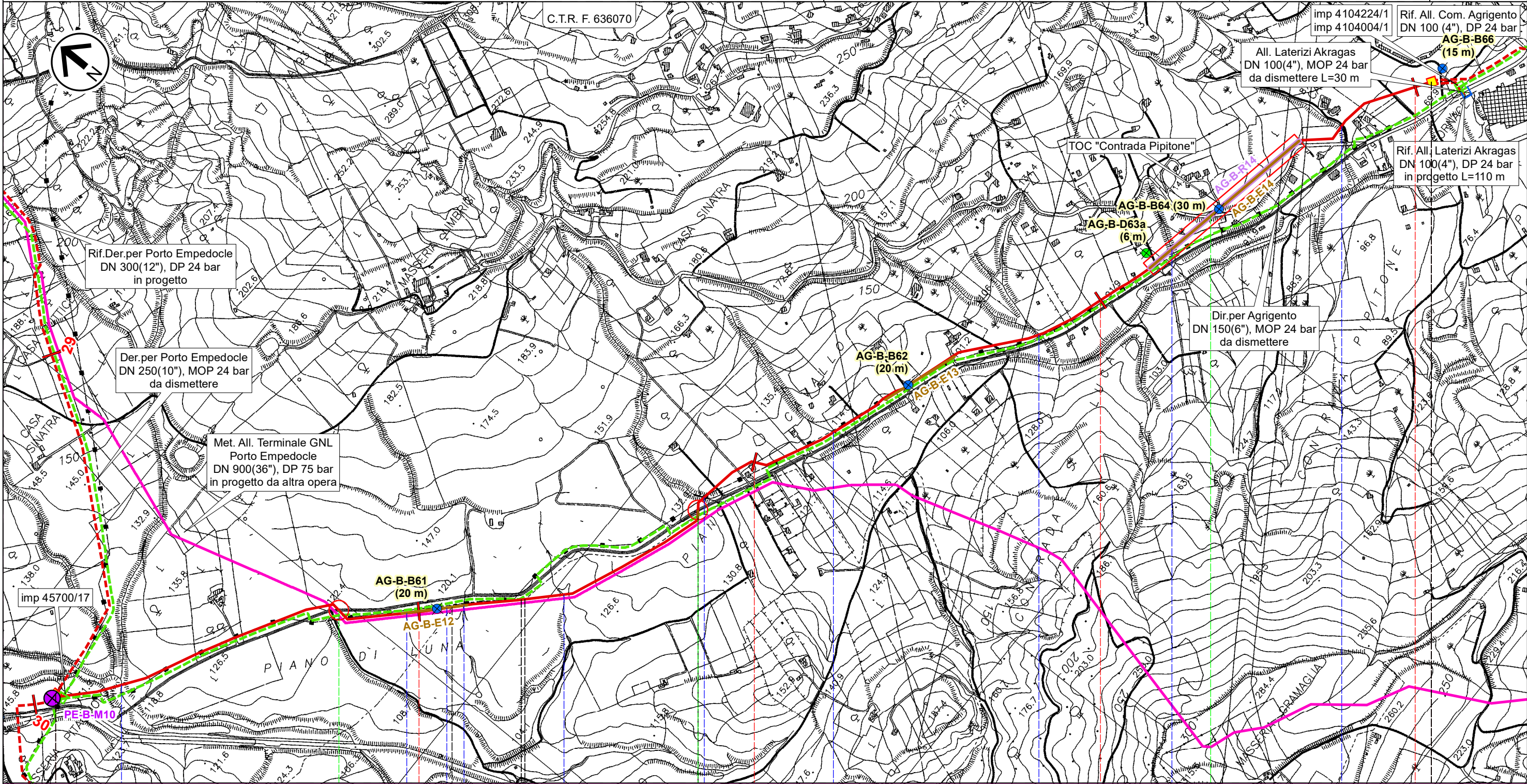
Il presente disegno e' di proprieta' aziendale - La Societa' tutelera' i propri diritti a termine di legge.

# RIFACIMENTO DERIVAZIONE PER PORTO EMPEDOCLE DN 300(12"), DP 24 bar ed opere connesse

Rif. Dir. per Agrigento DN 150(6"), DP 24 bar  
Rif. All. Laterizi Akragas DN 100(4"), DP 24 bar

## PLANIMETRIA TRACCIATO CON PUNTI DI SONDAGGIO

0	Lug. 2022	Emissione per Permessi	Gioacchini C.	Santi G.	Mattei F.	Foglio 15 di 31
INDICE	DATA	REVISIONI	ELABORATO	VERIFICATO	APPROVATO	
 			Comm. NQ/R20133		Tav: 13	
Rif. SA: comm. 023113-105 / Dis.LB-D-83219			Dis. PG-TPSO-D-03219		Scala 1:10.000	



Il presente disegno e' di proprieta' aziendale - La Societa' tutelera' i propri diritti a termine di legge.

# RIFACIMENTO DERIVAZIONE PER PORTO EMPEDOCLE DN 300(12"), DP 24 bar ed opere connesse

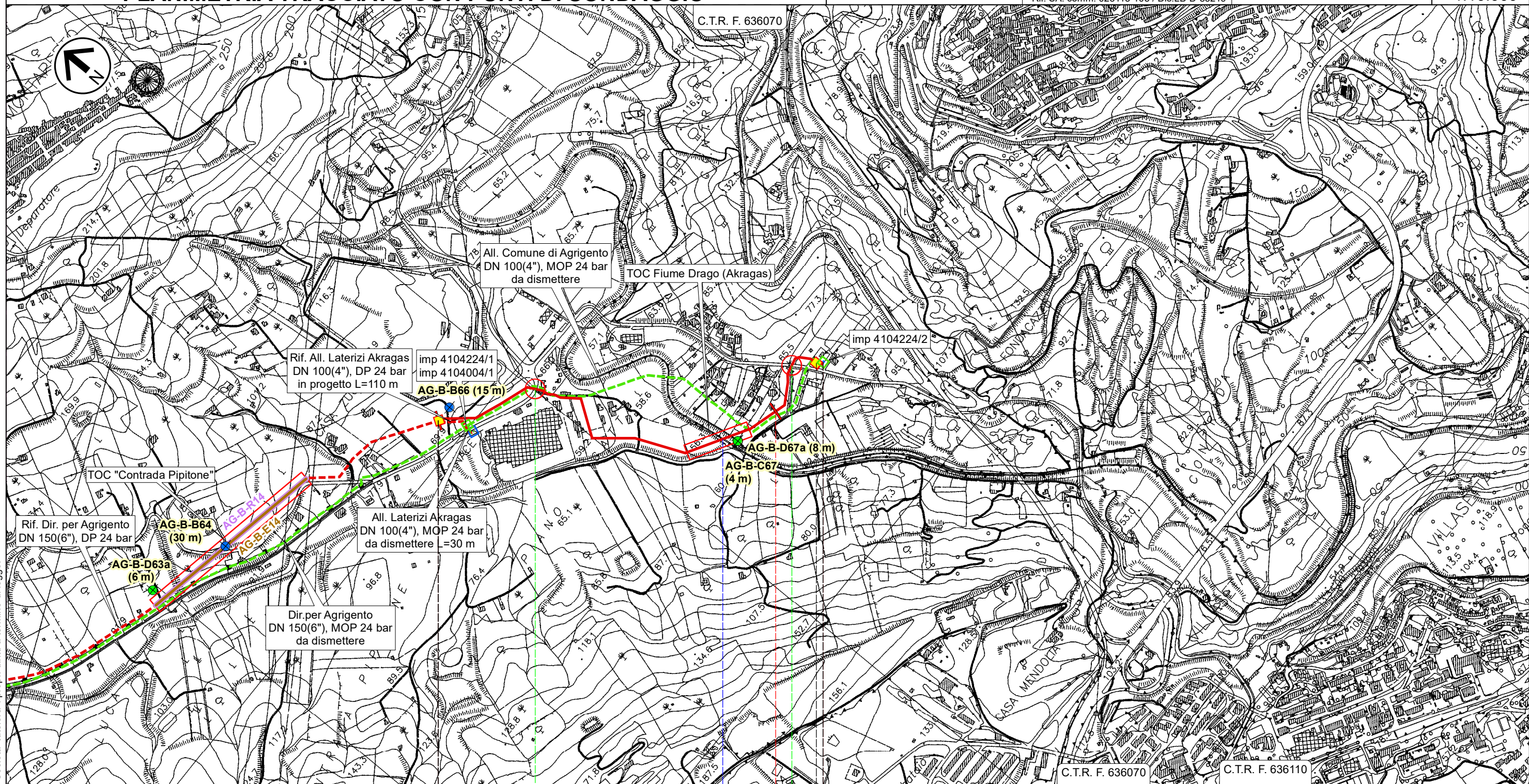
Rif.All.Com. Agrigento DN 100 (4"), DP 24 bar

## PLANIMETRIA TRACCIATO CON PUNTI DI SONDAGGIO

0	Lug. 2022	Emissione per Permessi	Gioacchini C.	Santi G.	Mattei F.	Foglio 16 di 31
INDICE	DATA	REVISIONI	ELABORATO	VERIFICATO	APPROVATO	
			Comm. NQ/R20133			Tav: 14
			Dis. PG-TPSO-D-03219			Scala 1:10.000



Rif. SA: comm. 023113-105 / Dis.LB-D-83219



0 1 1,240

Agrigento

AGRIGENTO

◀ PIL n.1B km 0,000

▶ PIDA n.2B km 1,215

SP N.02-A



SP N.01-B

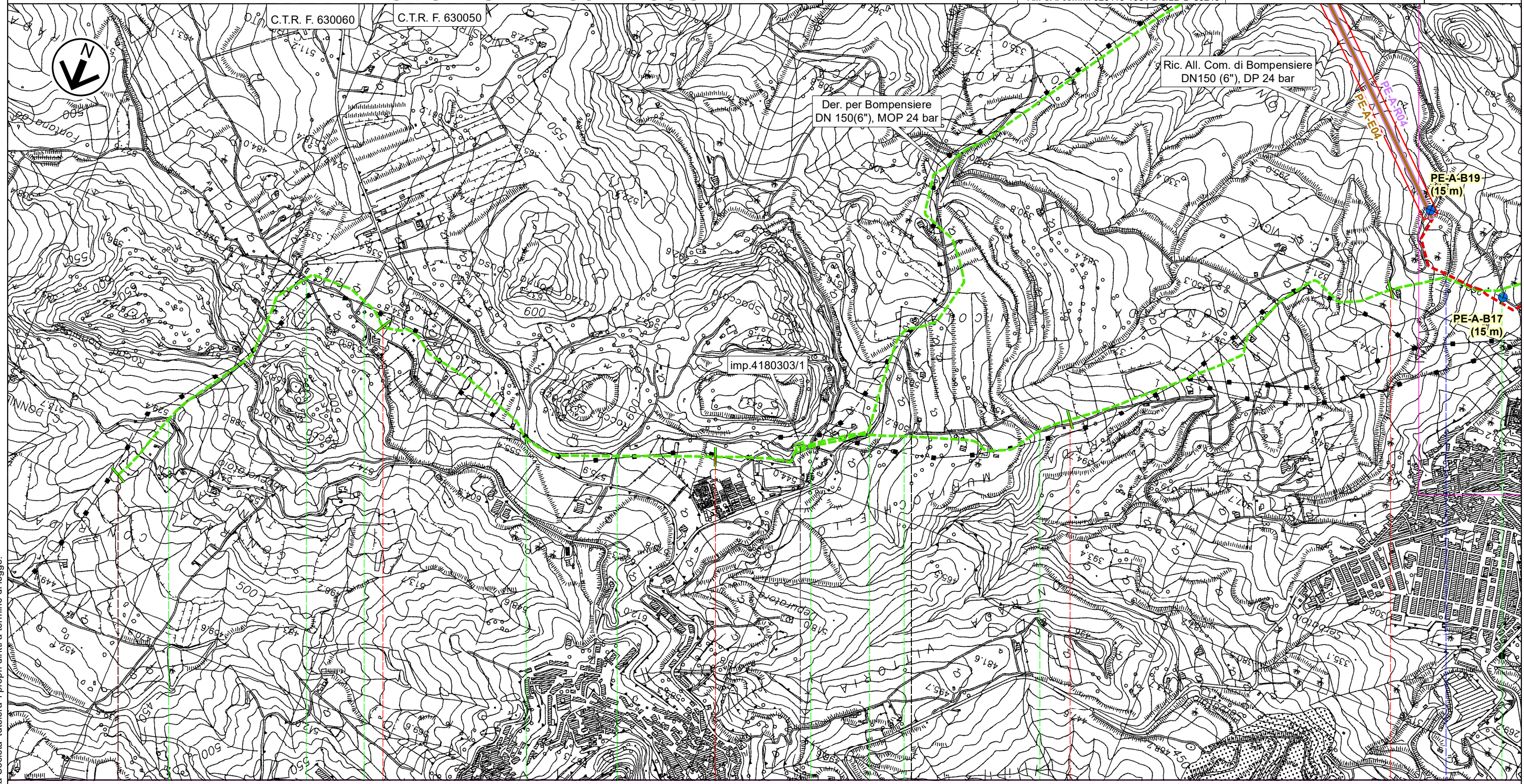
Fiume Drago (Fiume Akragas)



# RIFACIMENTO DERIVAZIONE PER PORTO EMPEDOCLE DN 300(12"), DP 24 bar ed opere connesse

Der. per Porto Empedocle DN 250 (10"), MOP 24 bar  
**PLANIMETRIA TRACCIATO CON PUNTI DI SONDAGGIO**

0	Lug. 2022	Emissione per Permessi	Gioacchini C.	Santi G.	Mattei F.	Foglio 17 di 31
INDICE	DATA	REVISIONI	ELABORATO	VERIFICATO	APPROVATO	
 			Comm. NQ/R20133		Tav: 1A	
Rif. SA: comm. 023113-105 / Dis.LB-D-83219			Dis. PG-TPSO-D-03219		Scala 1:10.000	





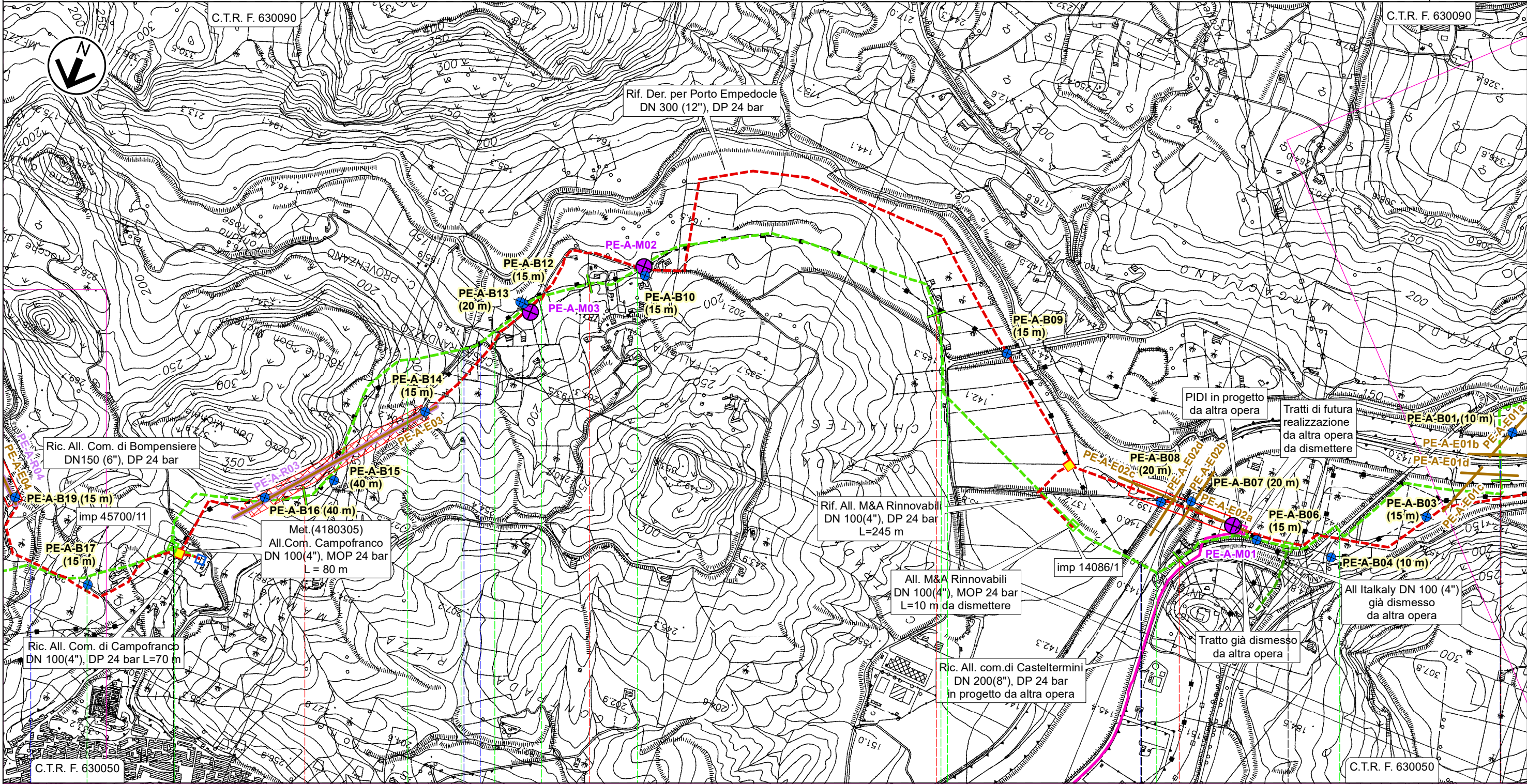
0	1	2	3	4
Sutera		CALTANISSETTA		
PIDS n.4180303/1 km 2,250				
SP N.132	SP N.132	Str.com.	SP N.132	Str.com.
Str.com.	Str.com.	Str.com.	Str.com.	Str.com.
				Torrente San Giuseppe

Il presente disegno e' di proprieta' aziendale - La Societa' tutelera' i propri diritti a termine di legge.

# RIFACIMENTO DERIVAZIONE PER PORTO EMPEDOCLE DN 300(12"), DP 24 bar ed opere connesse

Met. Der. per Porto Empedocle DN 250 (10"), MOP 24 bar  
All Com.di Campofranco DN 100(4"),MOP 24 bar-All. M&A Rinnovabili DN 100(4"),MOP 24 bar  
**PLANIMETRIA TRACCIATO CON PUNTI DI SONDAGGIO**

0	Lug. 2022	Emissione per Permessi	Gioacchini C.	Santi G.	Mattei F.	Foglio 18 di 31
INDICE	DATA	REVISIONI	ELABORATO	VERIFICATO	APPROVATO	
 			Comm. NQ/R20133		Tav: 2A	
Rif. SA: comm. 023113-105 / Dis.LB-D-83219			Dis. PG-TPSO-D-03219		Scala 1:10.000	





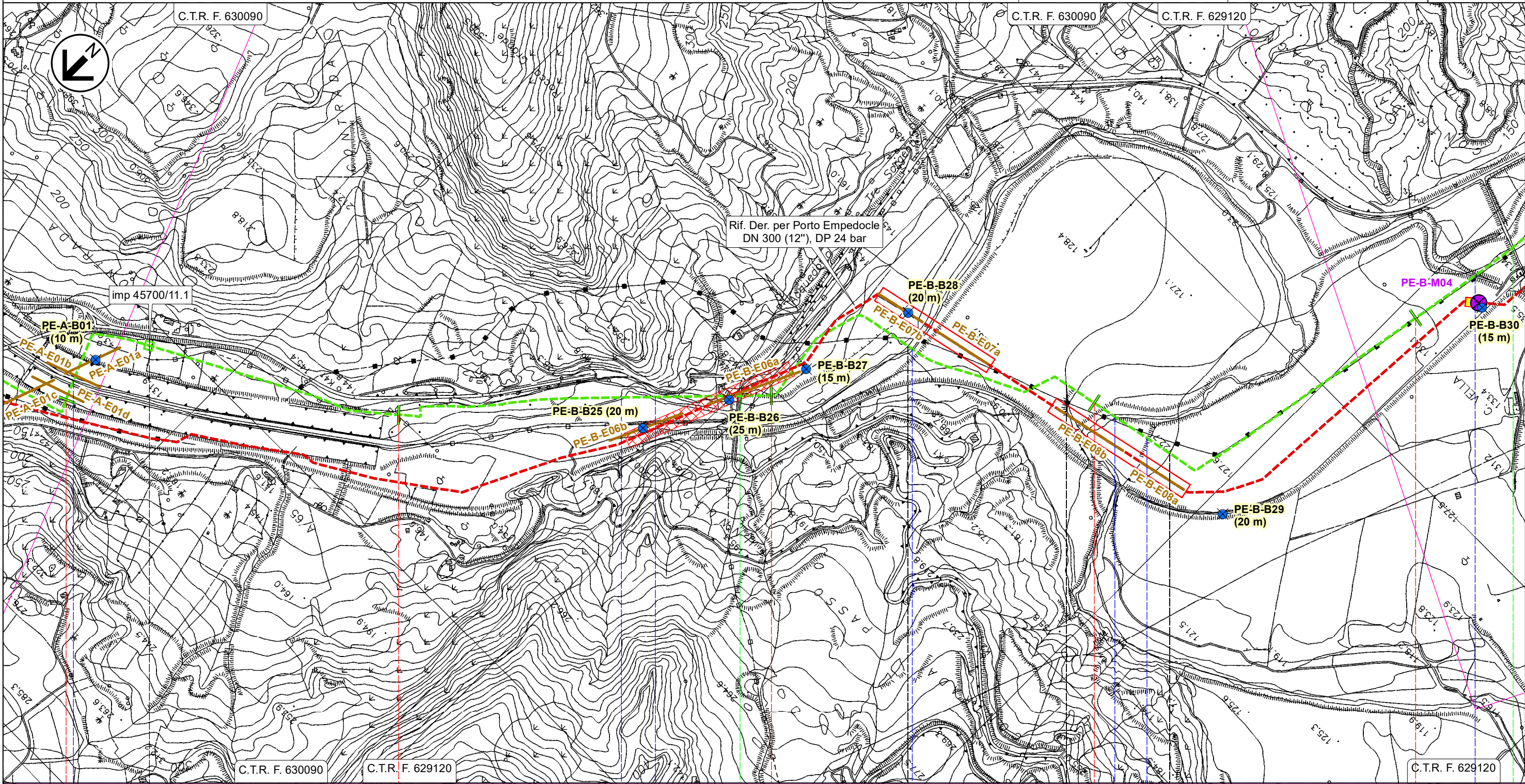
Il presente disegno e' di proprieta' aziendale - La Societa' tutelera' i propri diritti a termine di legge.

5	6	7	8	9
Campofranco			Casteltermini	Campofranco
CALTANISSETTA				
PIDS n.45700/11 km 4,560			PIDI km 8,335	
Str.com.	Strada sterrata	Regia Trazzera Campofranco Grotte	Str.com.	Str.com.
Torrente San Giuseppe	Fosso	Fosso	Fiume Platani	Fiume Platani
SP N.130			Strada sterrata	SS N.189

# RIFACIMENTO DERIVAZIONE PER PORTO EMPEDOCLE DN 300(12"), DP 24 bar ed opere connesse

Met. Der. per Porto Empedocle DN 250 (10"), MOP 24 bar  
**PLANIMETRIA TRACCIATO CON PUNTI DI SONDAGGIO**



0	Lug. 2022	Emissione per Permessi	Gioacchini C.	Santi G.	Mattei F.	Foglio 19 di 31
INDICE	DATA	REVISIONI	ELABORATO	VERIFICATO	APPROVATO	
 			Comm. NQ/R20133		Tav: 3A	
			Dis. PG-TPSO-D-03219		Scala 1:10.000	

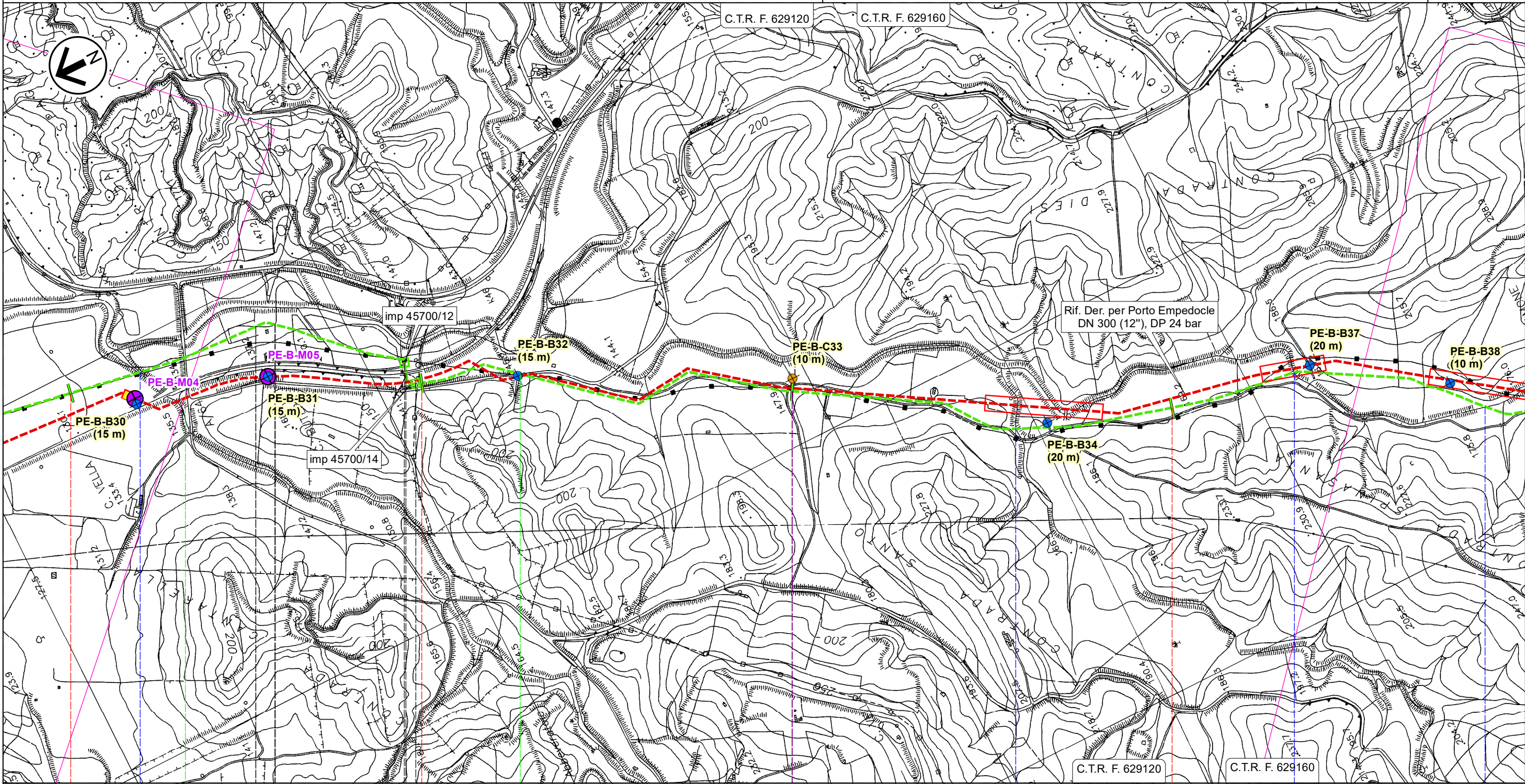


Il presente disegno e' di proprieta' aziendale - La Societa' tutelera' i propri diritti a termine di legge.

# RIFACIMENTO DERIVAZIONE PER PORTO EMPEDOCLE DN 300(12"), DP 24 bar ed opere connesse

Der. per Porto Empedocle DN 250 (10"), MOP 24 bar  
**PLANIMETRIA TRACCIATO CON PUNTI DI SONDAGGIO**

0	Lug. 2022	Emissione per Permessi	Gioacchini C.	Santi G.	Mattei F.	Foglio 20 di 31
INDICE	DATA	REVISIONI	ELABORATO	VERIFICATO	APPROVATO	
 			Comm. NQ/R20133		Tav: 4A	
			Dis. PG-TPSO-D-03219		Scala 1:10.000	
Rif. SA: comm. 023113-105 / Dis.LB-D-83219						



13

14

15

16

Aragona

Campofranco

Aragona

AGRIGENTO

CALTANISSETTA

AGRIGENTO

PIL n.45700/12 km 13,910

PIL n.45700/14 km 13,985

SPC N.41

Strada sterrata

Vallone del Salto

Fosso

Vallone Portavò

Vallone Portavò Aragona

Vallone Aragona



FS Palermo-Agrigento-Porto Empedocle

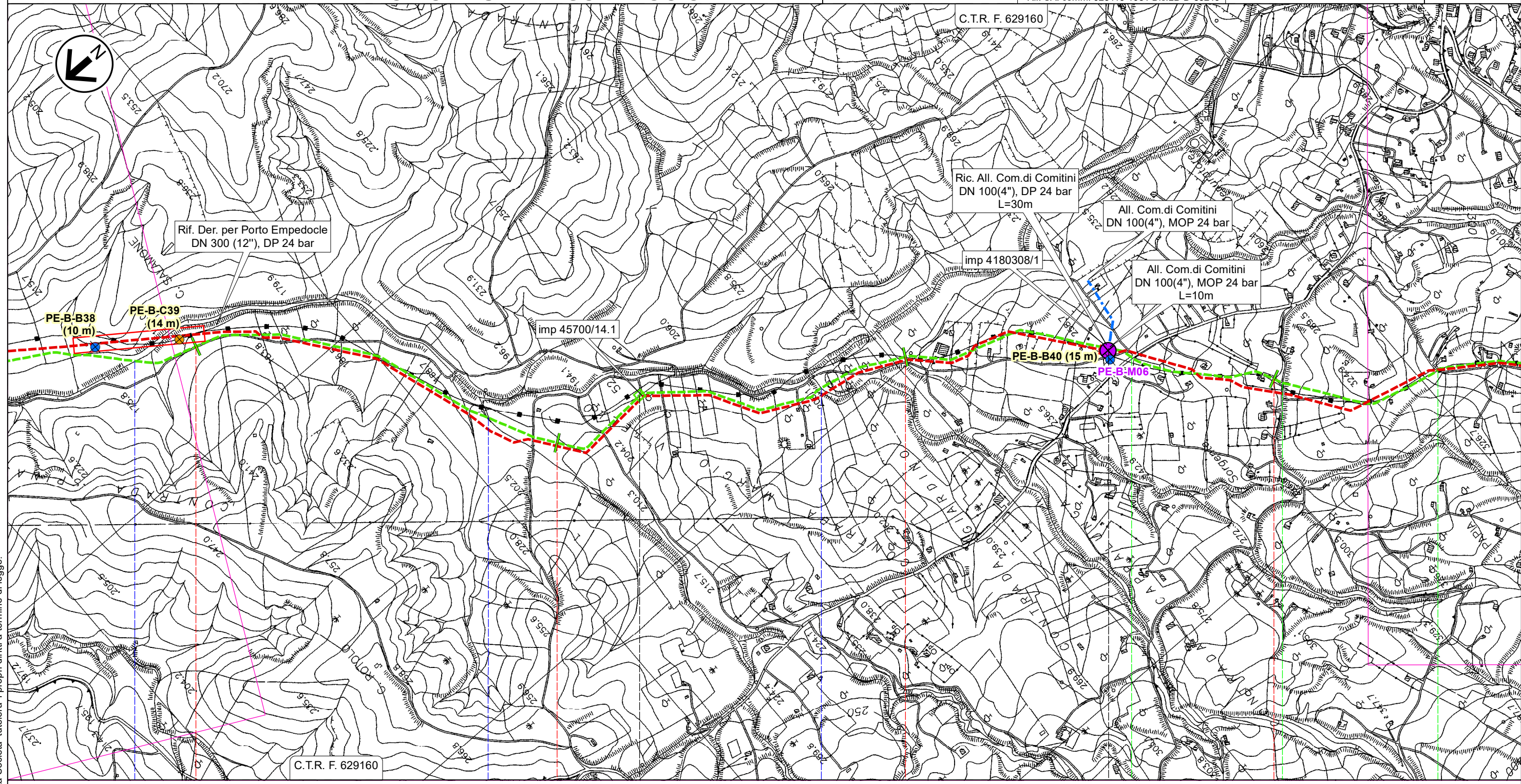
Il presente disegno e' di proprieta' aziendale - La Societa' tutelera' i propri diritti a termine di legge.

# RIFACIMENTO DERIVAZIONE PER PORTO EMPEDOCLE DN 300(12"), DP 24 bar ed opere connesse

Der. per Porto Empedocle DN 250 (10"), MOP 24 bar  
All. Com. di Comitini DN 100 (4"), MOP 24 bar

## PLANIMETRIA TRACCIATO CON PUNTI DI SONDAGGIO

0	Lug. 2022	Emissione per Permessi	Gioacchini C.	Santi G.	Mattei F.	Foglio 21 di 31
INDICE	DATA	REVISIONI	ELABORATO	VERIFICATO	APPROVATO	
 			Comm. NQ/R20133			Tav: 5A
			Rif. SA: comm. 023113-105 / Dis.LB-D-83219			Dis. PG-TPSO-D-03219



Il presente disegno e' di proprieta' aziendale - La Societa' tutelera' i propri diritti a termine di legge.

Aragona

AGRIGENTO

▶ PIL n.45700/14.1 km 18,275

⚡ PIDS n.4180308/1 km 19,550

♣ Vallone Aragona

♣ Vallone Ferrera

♣ Vallone Campanella

♣ SPNC N.11



♣ Str. vic.

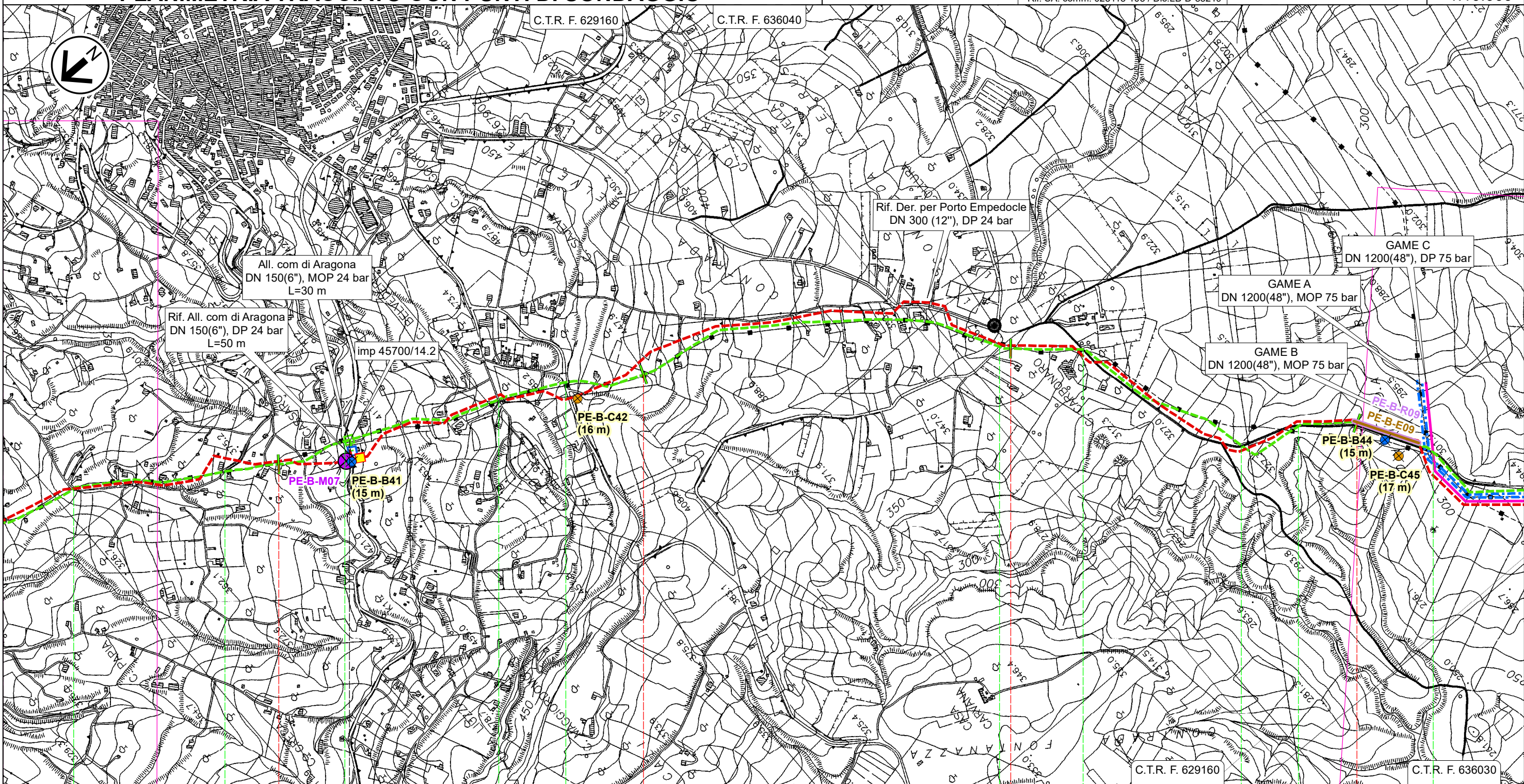
♣ Str. vic.

# RIFACIMENTO DERIVAZIONE PER PORTO EMPEDOCLE DN 300(12"), DP 24 bar ed opere connesse

Met. Der. per Porto Empedocle DN 250 (10"), MOP 24 bar  
All. Com. di Aragona DN 150 (6"), MOP 24 bar

## PLANIMETRIA TRACCIATO CON PUNTI DI SONDAGGIO

0	Lug. 2022	Emissione per Permessi	Gioacchini C.	Santi G.	Mattei F.	Foglio 22 di 31
INDICE	DATA	REVISIONI	ELABORATO	VERIFICATO	APPROVATO	
 			Comm. NQ/R20133		Tav: 6A	
Rif. SA: comm. 023113-105 / Dis.LB-D-83219			Dis. PG-TPSO-D-03219		Scala 1:10.000	



21

22

23

24

Aragona  
AGRIGENTO

PIDS n.45700/14.2 km 21,200

Str. vic.

Str. vic.

SP N.17-C

Str. vic.

Str. vic.

Str. vic.

SPNC N.22

SPNC N.22

SPNC N.22

SPNC N.22

# RIFACIMENTO DERIVAZIONE PER PORTO EMPEDOCLE DN 300(12"), DP 24 bar ed opere connesse

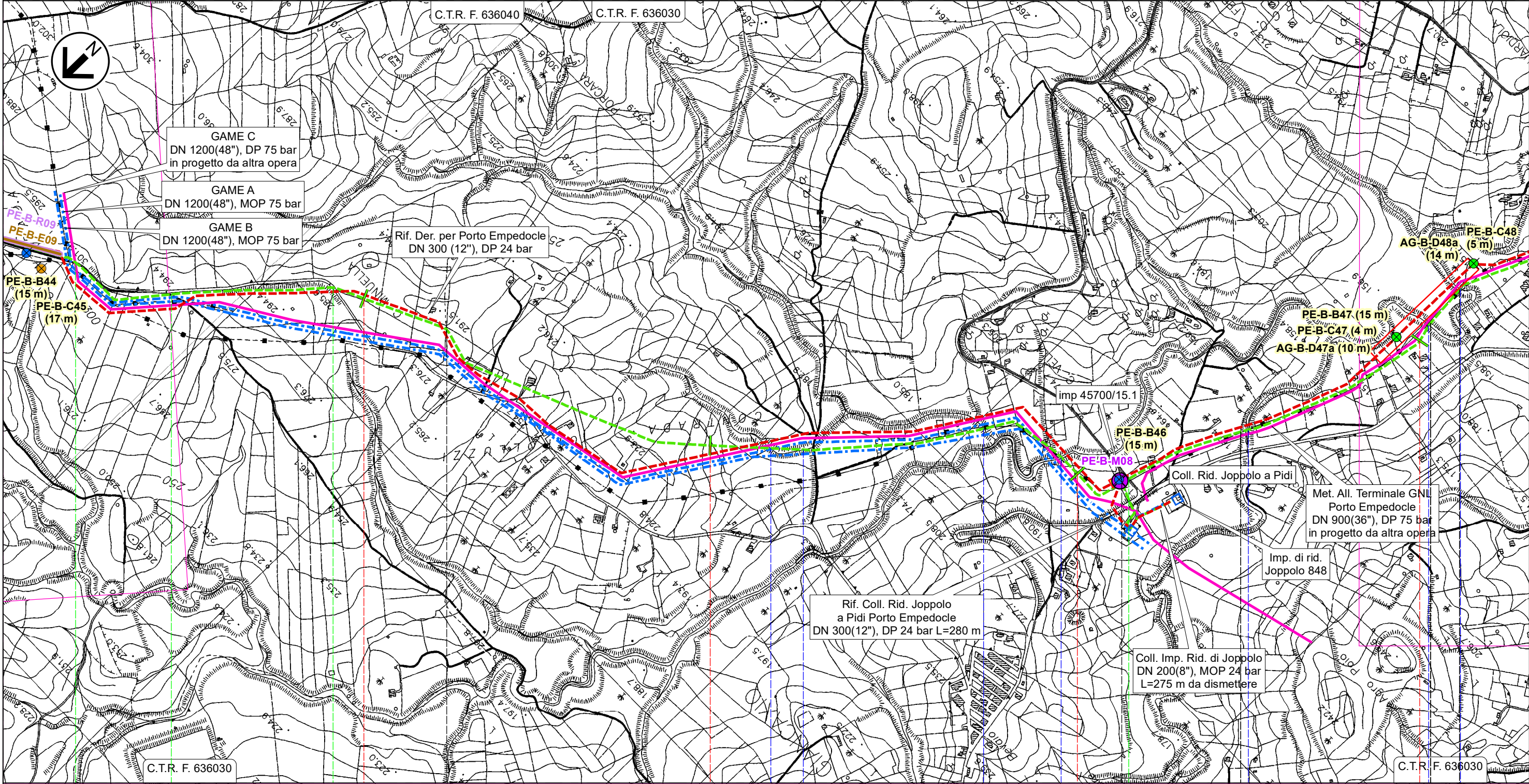
Met. Der. per Porto Empedocle DN 250 (10"), MOP 24 bar  
Coll. Imp. Riduzione di Joppolo DN 200 (8"), MOP 24 bar

## PLANIMETRIA TRACCIATO CON PUNTI DI SONDAGGIO

0	Lug. 2022	Emissione per Permessi	Gioacchini C.	Santi G.	Mattei F.	Foglio 23 di 31
INDICE	DATA	REVISIONI	ELABORATO	VERIFICATO	APPROVATO	
			Comm. NQ/R20133			Tav: 7A
			Dis. PG-TPSO-D-03219			Scala 1:10.000



Rif. SA: comm. 023113-105 / Dis.LB-D-83219





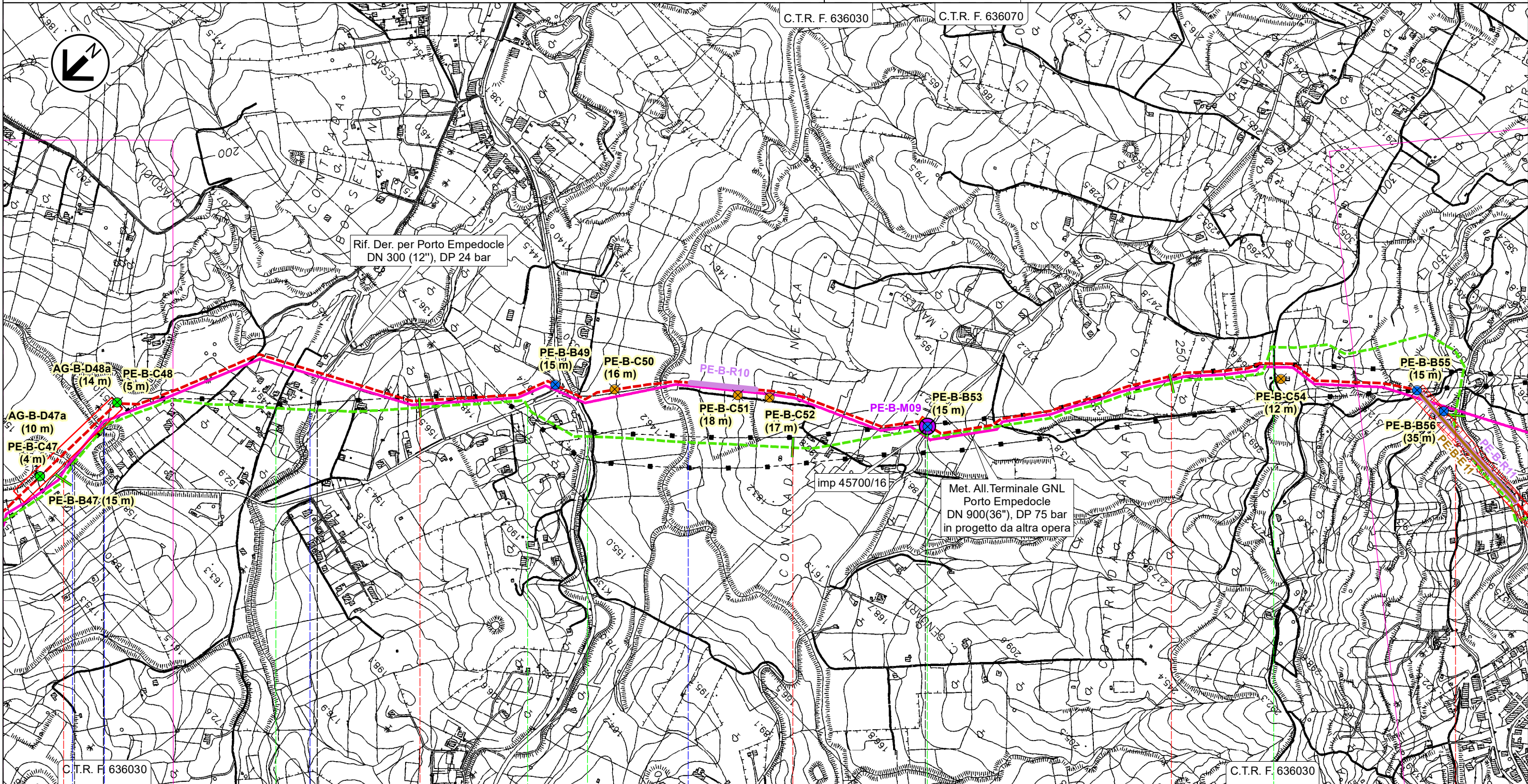
Il presente disegno e' di proprieta' aziendale - La Societa' tutelera' i propri diritti a termine di legge.

25		26		27		28	
Aragona		Joppolo Giancaxio		Raffadali		Joppolo Giancaxio Raffadali	
AGRIGENTO							
				PIDI n.45700/15.1 km 27,145			
SPNC N.22	Str.com.	SPNC N.22				Str.com.	
			Fosso Cipollazzi	Fosso Cipollazzi	Fosso Cipollazzi	Vallone Vocali	Vallone Cacici (1° attr.) (2° attr.) (3° attr.)

# RIFACIMENTO DERIVAZIONE PER PORTO EMPEDOCLE DN 300(12"), DP 24 bar ed opere connesse

Met. Der. per Porto Empedocle DN 250 (10"), MOP 24 bar  
**PLANIMETRIA TRACCIATO CON PUNTI DI SONDAGGIO**

0	Lug. 2022	Emissione per Permessi	Gioacchini C.	Santi G.	Mattei F.	Foglio 24 di 31
INDICE	DATA	REVISIONI	ELABORATO	VERIFICATO	APPROVATO	
 			Comm. NQ/R20133		Tav: 8A	
Rif. SA: comm. 023113-105 / Dis.LB-D-83219			Dis. PG-TPSO-D-03219		Scala 1:10.000	





Il presente disegno e' di proprieta' aziendale - La Societa' tutelera' i propri diritti a termine di legge.

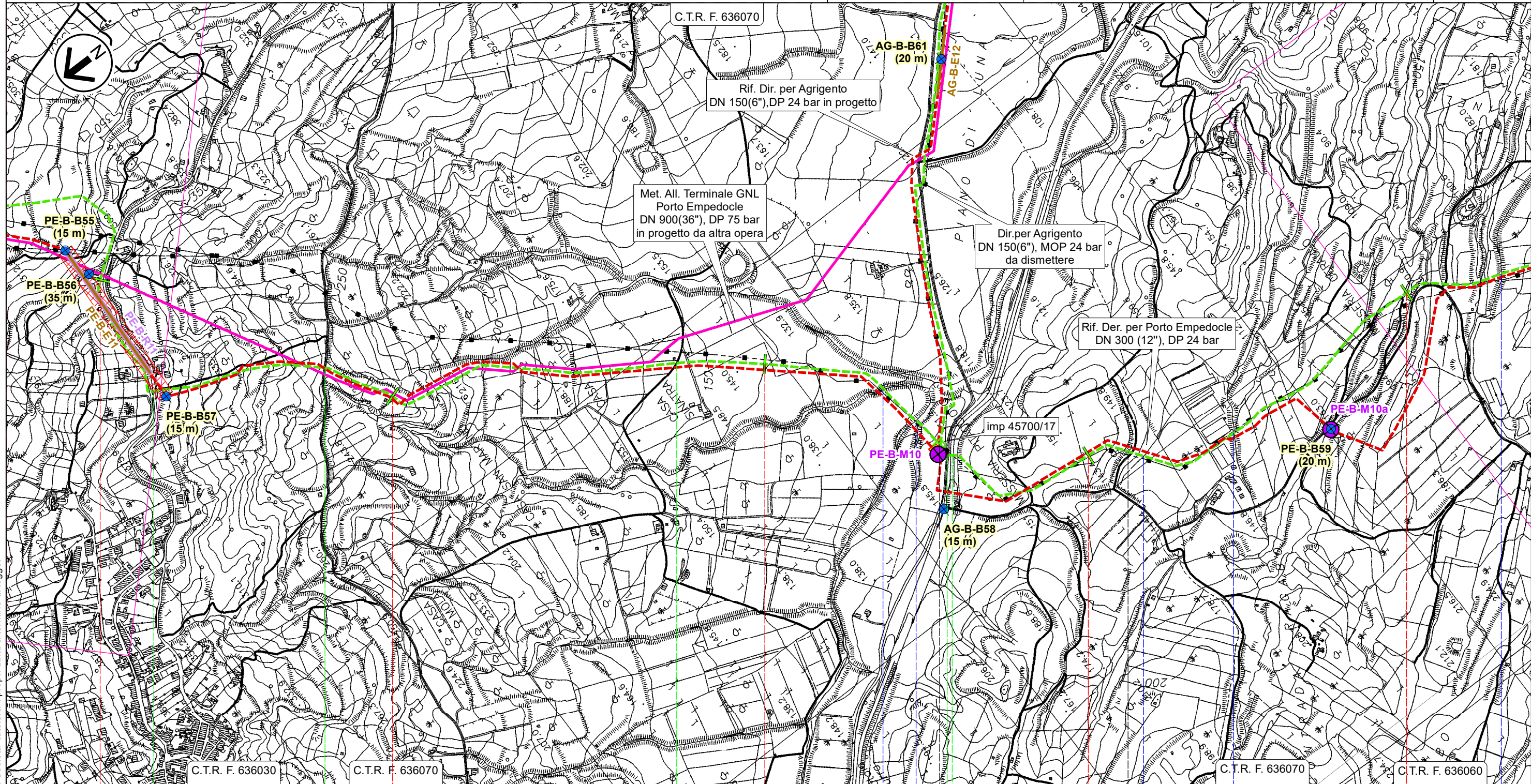
28	29	30	31	32
Raffadali	Joppolo Raffadali	Giancaxio	Raffadali	Agrigento
AGRIGENTO				
PIL n.45700/16 km 30,345				
(2° attr.)	Vallone Cacici (3° attr.)	Vallone Mendolazza	Vallone San Lorenzo	Str.vic.



# RIFACIMENTO DERIVAZIONE PER PORTO EMPEDOCLE DN 300(12"), DP 24 bar ed opere connesse

0	Lug. 2022	Emissione per Permessi	Gioacchini C.	Santi G.	Mattei F.	Foglio 25 di 31
INDICE	DATA	REVISIONI	ELABORATO	VERIFICATO	APPROVATO	
 			Comm. NQ/R20133			Tav: 9A
			Rif. SA: comm. 023113-105 / Dis.LB-D-83219			Dis. PG-TPSO-D-03219

## Der. per Porto Empedocle DN 250 (10"), MOP 24 bar PLANIMETRIA TRACCIATO CON PUNTI DI SONDAGGIO



32

33

34

35

36

Agrigento

Porto Empedocle

AGRIGENTO

▣ PIDI n.45700/17 km 34,530

SP N.02-B

Str.vic.

Str.vic.

SPR N.24 Str.com.

Vallone Sintra

Torrente Salsetto



Fosso

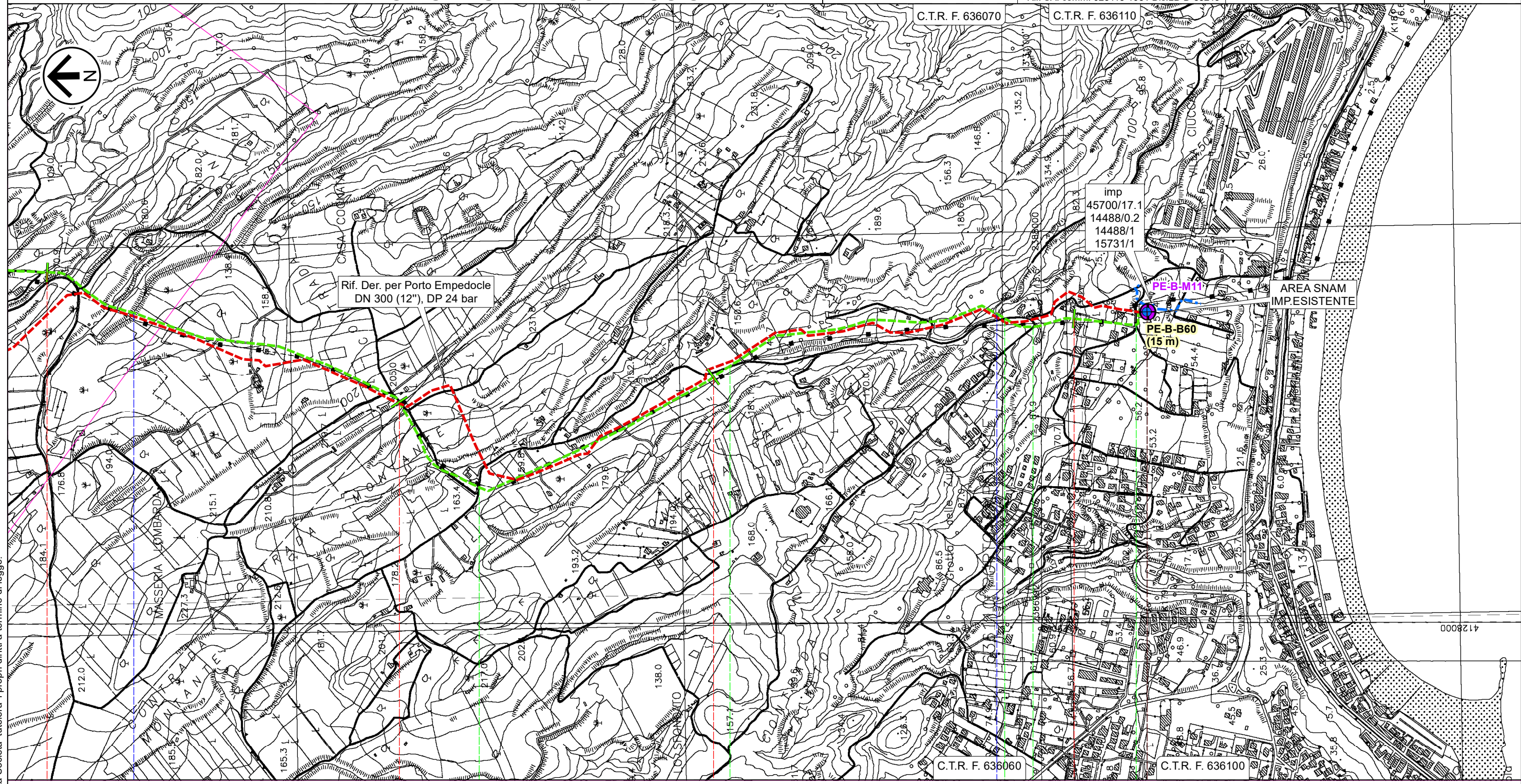
Fosso

Vallone Napatitano

# RIFACIMENTO DERIVAZIONE PER PORTO EMPEDOCLE DN 300(12"), DP 24 bar ed opere connesse

Met. Der. per Porto Empedocle DN 250 (10"), MOP 24 bar  
**PLANIMETRIA TRACCIATO CON PUNTI DI SONDAGGIO**

0	Lug. 2022	Emissione per Permessi	Gioacchini C.	Santi G.	Mattei F.	Foglio 26 di 31
INDICE	DATA	REVISIONI	ELABORATO	VERIFICATO	APPROVATO	
 			Comm. NQ/R20133		Tav: 10A	
			Dis. PG-TPSO-D-03219		Scala 1:10.000	










36 37 38 39 39,230

Porto Empedocle Agrigento

AGRIGENTO



IMP n.45700/17.1 km 39,230

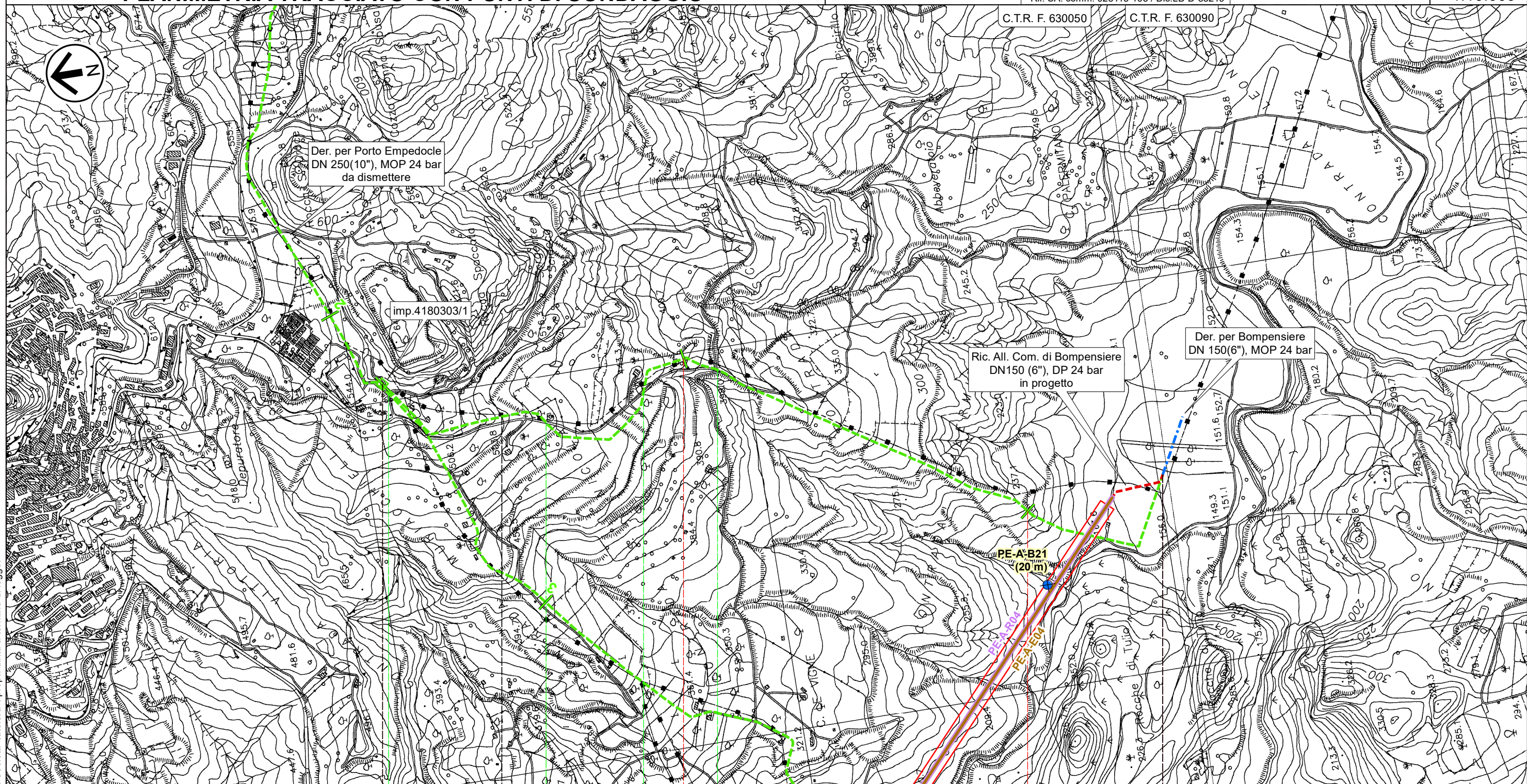
-  Vallone Napatitano
-  Str.com.
-  Str.com.
-  Torrente Re (o Vallone di Giro)
-  Str.com.
-  Str.vic.
-  Str.com.

Il presente disegno e' di proprieta' aziendale - La Societa' tutelera' i propri diritti a termine di legge.

# RIFACIMENTO DERIVAZIONE PER PORTO EMPEDOCLE DN 300(12"), DP 24 bar ed opere connesse

Der. per Bompensiere DN 150 (6"), MOP 24 bar  
**PLANIMETRIA TRACCIATO CON PUNTI DI SONDAGGIO**

0	Lug. 2022	Emissione per Permessi	Gioacchini C.	Santi G.	Mattei F.	Foglio 27 di 31
INDICE	DATA	REVISIONI	ELABORATO	VERIFICATO	APPROVATO	
 			Comm. NQ/R20133		Tav: 11A	
			Dis. PG-TPSO-D-03219		Scala 1:10.000	




0 1 2 2,510

Sutera

Campofranco

CALTANISSETTA

 PIDS n.4180303/1 km 0,000

 Str.com.  Str.com.  Str.com.  Str.com.

Il presente disegno e' di proprieta' aziendale - La Societa' tutelera' i propri diritti a termine di legge.

# RIFACIMENTO DERIVAZIONE PER PORTO EMPEDOCLE DN 300(12"), DP 24 bar ed opere connesse

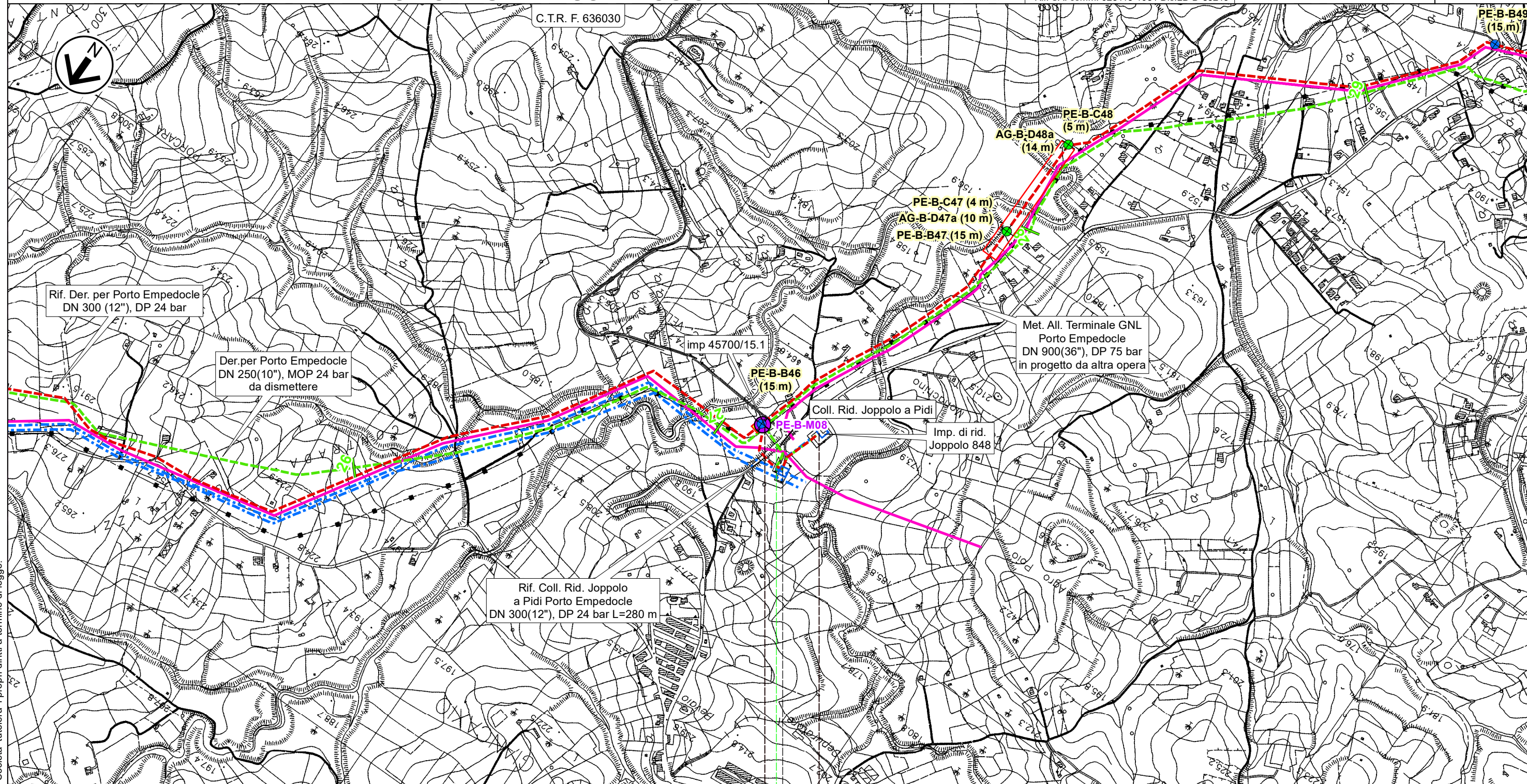
Coll. Imp. Riduzione di Joppolo DN 200 (8"), MOP 24 bar

## PLANIMETRIA TRACCIATO CON PUNTI DI SONDAGGIO

0	Lug. 2022	Emissione per Permessi	Gioacchini C.	Santi G.	Mattei F.	Foglio 28 di 31
INDICE	DATA	REVISIONI	ELABORATO	VERIFICATO	APPROVATO	
			Comm. NQ/R20133			Tav: 12A
			Dis. PG-TPSO-D-03219			Scala 1:10.000



Rif. SA: comm. 023113-105 / Dis.LB-D-83219



C.T.R. F. 636030

Rif. Der. per Porto Empedocle  
DN 300 (12"), DP 24 bar

Der. per Porto Empedocle  
DN 250(10"), MOP 24 bar  
da dismettere

Imp 45700/15.1

PE-B-B46  
(15 m)

Coll. Rid. Joppolo a Pidi

Imp. di rid.  
Joppolo 848

Met. All. Terminale GNL  
Porto Empedocle  
DN 900(36"), DP 75 bar  
in progetto da altra opera

Rif. Coll. Rid. Joppolo  
a Pidi Porto Empedocle  
DN 300(12"), DP 24 bar L=280 m

0 0,275

Joppolo Giancaxio

AGRIGENTO

PIDI n.45700/15.1 km 0,000

IMP. km 0,140

Impianto n.848 km 0,275



SP N.18

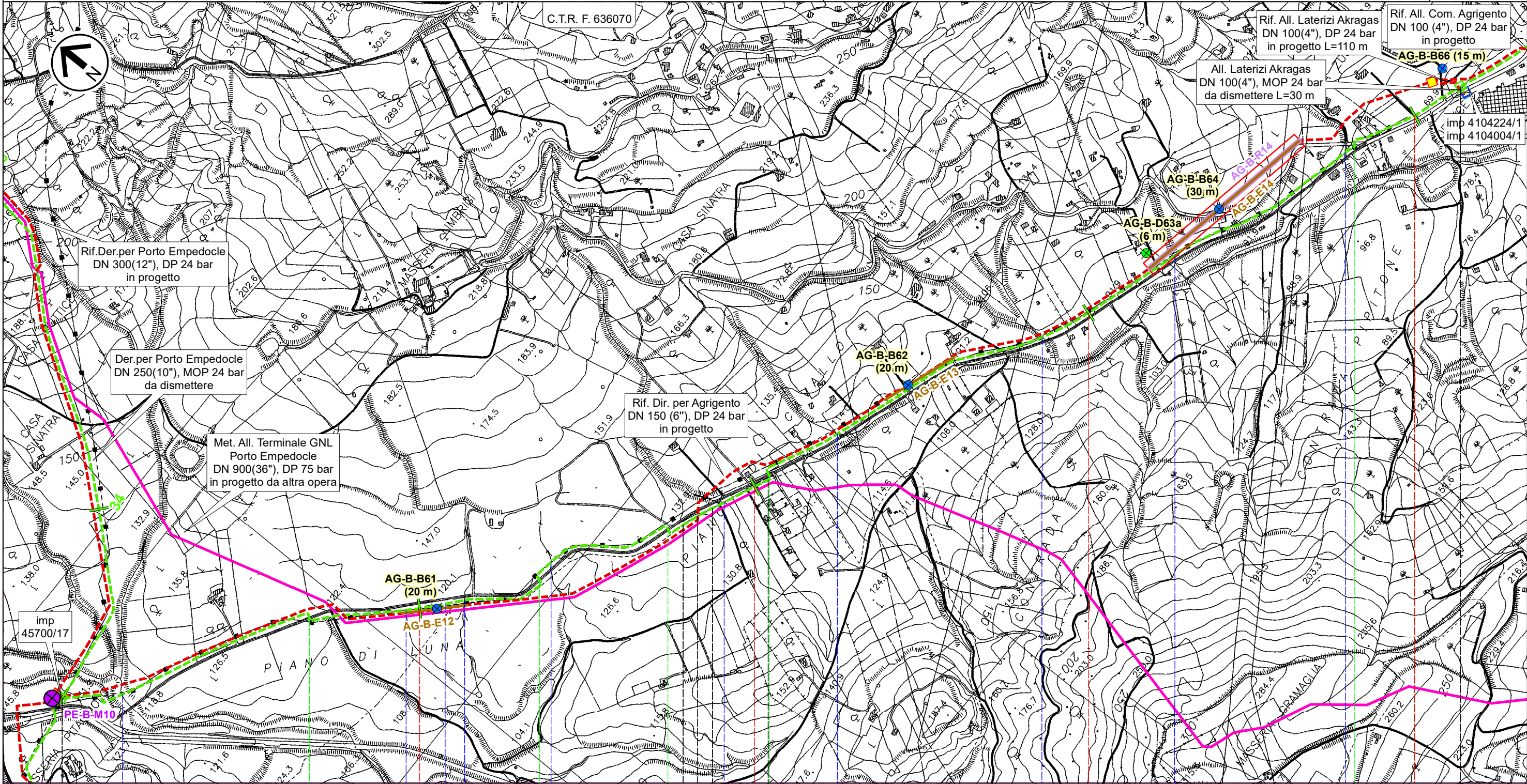
Il presente disegno e' di proprieta' aziendale - La Societa' tutelera' i propri diritti a termine di legge.

# RIFACIMENTO DERIVAZIONE PER PORTO EMPEDOCLE DN 300(12"), DP 24 bar ed opere connesse

Dir. per Agrigento DN 150 (6"), MOP 24 bar  
All. Laterizi Akragas DN 100 (4"), MOP 24 bar

## PLANIMETRIA TRACCIATO CON PUNTI DI SONDAGGIO

0	Lug. 2022	Emissione per Permessi	Gioacchini C.	Santi G.	Mattei F.	Foglio 29 di 31
INDICE	DATA	REVISIONI	ELABORATO	VERIFICATO	APPROVATO	
 			Comm. NQ/R20133		Tav: 13A	
Rif. SA: comm. 023113-105 / Dis.LB-D-83219			Dis. PG-TPSO-D-03219		Scala 1:10.000	





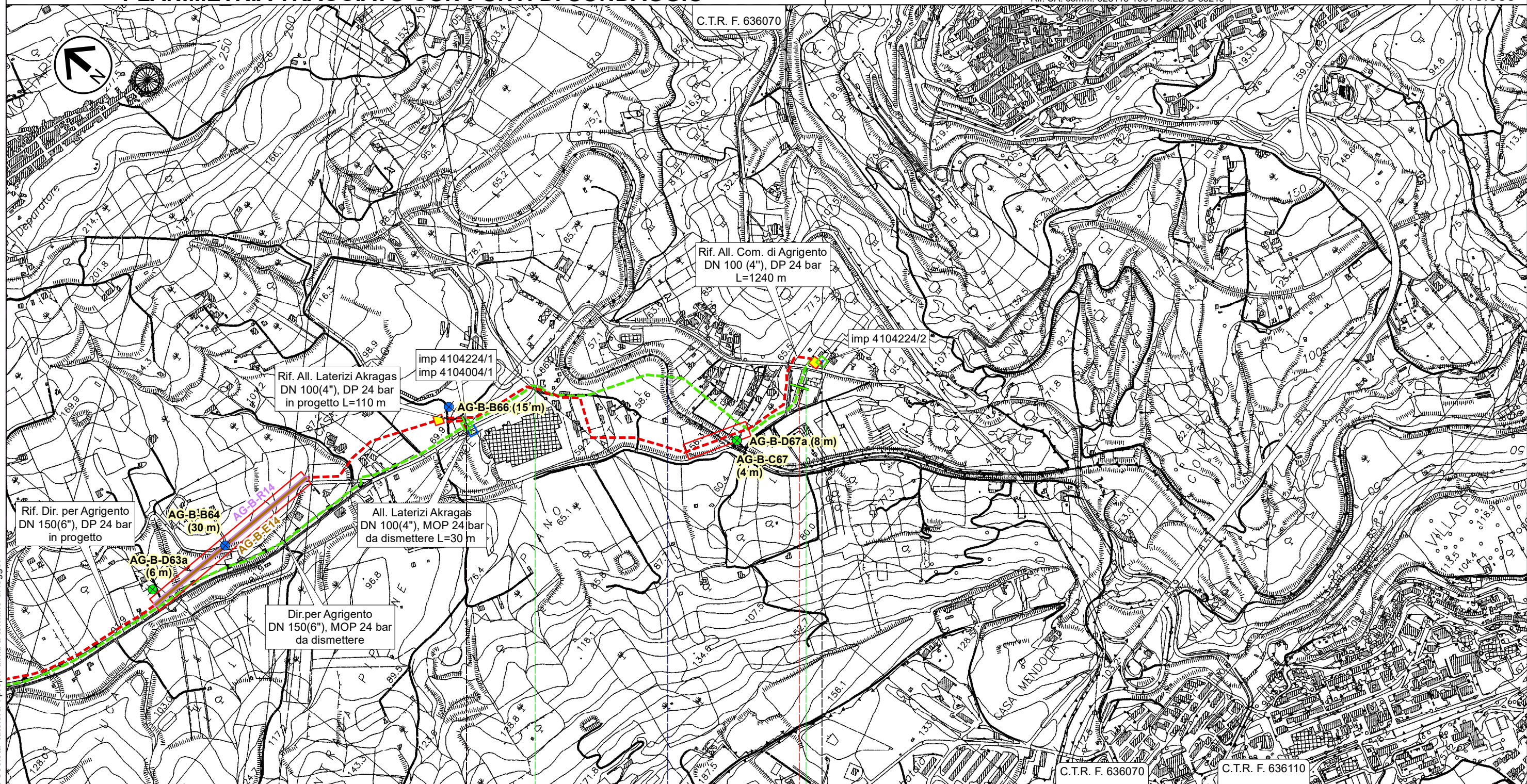
0	1	2	3	4	4,140
Agrigento		Agrigento Porto Empedocle	Porto Empedocle	Agrigento	
AGRIGENTO					
PIDI n.4104003/1 km 0,000			PIDI n.4104224/1 km 4,140		
SPR N.24	SPR N.24	SPR N.24	SPR N.24	SPR N.24	SP N.02-A
Torrente Salsetto	Fosso	Fosso	Fosso	Fosso	Fosso

Il presente disegno e' di proprieta' aziendale - La Societa' tutelera' i propri diritti a termine di legge.

# RIFACIMENTO DERIVAZIONE PER PORTO EMPEDOCLE DN 300(12"), DP 24 bar ed opere connesse

All. Com. Agrigento DN 100 (4"), MOP 24 bar  
**PLANIMETRIA TRACCIATO CON PUNTI DI SONDAGGIO**

0	Lug. 2022	Emissione per Permessi	Gioacchini C.	Santi G.	Mattei F.	Foglio 30 di 31
INDICE	DATA	REVISIONI	ELABORATO	VERIFICATO	APPROVATO	
 			Comm. NQ/R20133		Tav: 14A	
			Dis. PG-TPSO-D-03219		Scala 1:10.000	



Il presente disegno e' di proprieta' aziendale - La Societa' tutelera' i propri diritti a termine di legge.

▶ PIDI n.4104224/1 km 0,000

Agrigento  
AGRIGENTO

▶ PIDA n.4104224/2 km 1,115



SP N.02-A

SP N.01-B

Fiume Drago (Fiume Akragas)













# RIFACIMENTO DERIVAZIONE PER PORTO EMPEDOCLE DN 300(12"), DP 24 bar ed opere connesse

## PLANIMETRIA TRACCIATO CON PUNTI DI SONDAGGIO











0			Lug. 2022	Emissione per Permessi			Gioacchini C.	Santi G.	Mattei F.	Foglio 31 di 31
INDICE	DATA	REVISIONI			ELABORATO	VERIFICATO	APPROVATO	Comm. NQ/R20133		
 							Dis. PG-TPSO-D-03219		Scala 1:10.000	

### LEGENDA







#### SIMBOLOGIA CARTOGRAFICA

- |   |   |
|---|---|
|  Metanodotto in progetto                           |  Altri metanodotti in progetto                           |
|  Metanodotti in esercizio                          |  Metanodotto in progetto da altra opera                  |
|  Metanodotti da porre fuori esercizio e recuperare |  Impianti di linea in progetto                           |
|  Aree impianti stacco-terminale in progetto        |  Impianti di linea da porre fuori esercizio e recuperare |
|  Aree impianti stacco-terminale esistenti          |  Impianti di linea su rete in esercizio                  |
| <b>METODOLOGIE TRENCHLESS</b>   |   |
|  MICROTUNNEL                                       |  Impianti di linea in progetto da altra opera            |
|  TOC   |   |
|  TRIVELLA SPINGITUBO                               |   |

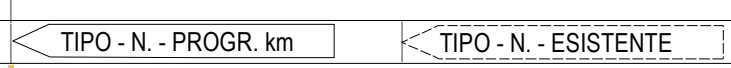
#### SIMBOLOGIA MECCANICA

-  Punto di intercettazione di linea (P.I.L.)
-  Punto di intercettazione di derivazione importante (P.I.D.I.)
-  Punto di intercettazione e Stacco By-Pass (P.I.S.B.)
-  Punto di intercettazione di derivazione semplice con stacco da P.I.L. (P.I.D.S.)
-  Punto di intercettazione e derivazione semplice con stacco da Linea (P.I.D.S.)
-  Punto di intercettazione con discaggio di allacciamento (P.I.D.A.)
-  Punto di sezionamento elettrico terminale (P.S.E.T.)
-  Punto predisposto per il discaggio di allacciamento (P.P.D.A.)
-  Stazione predisposta per lancio e ricevimento PIG
-  Impianto di riduzione/regolazione della pressione

#### UBICAZIONE INDAGINI GEOGNOSTICHE

- INDAGINI INDIRETTE**
-  INDAGINE GEOELETTICA
  -  SISMICA A RIFRAZIONE
  -  MASW
- INDAGINI DIRETTE**
-  BOREHOLE
  -  CPTU
  -  DPSH

Il presente disegno e' di proprieta' aziendale - La Societa' tutelera' i propri diritti a termine di legge.

Progressiva chilometrica	N.
Comuni	
Province	
Impianti	
Strade	
Acque	
Ferrovie	