





COROGRAFIA Scala 1:500.000

Il presente disegno e' di proprieta' aziendale - La Societa' tutelera' i propri diritti a termine di legge.

0	Lug. 2022	Emissione per Permessi	Gioacchini C.	Santi. G.	Mattei F.		
INDICE	DATA	REVISIONI	ELABORATO	VERIFICATO	APPROVATO		
  Rif. SA: comm. 023113-105 / Dis.LB-D-83221			Comm. NQ/R20133				
			Fig. 1 di 31				
<b>RIFACIMENTO DERIVAZIONE PER PORTO EMPEDOCLE            DN 300(12"), DP 24 bar ed opere connesse</b>			Dis. PG-FAUN-D-03221				
			INDICE	0			
			Scala 1:10.000				
<b>CARTA DEI SUOLI</b>			Sostituisce il ...				
			Sostituito dal ...				

RIFACIMENTO DERIVAZIONE PER PORTO EMPEDOCLE  
DN 300(12"), DP 24 bar ed opere connesse

**CARTA DEI SUOLI**

0	Lug. 2022	Emissione per Permessi	Gioacchini C.	Santi G.	Mattei F.
INDICE	DATA	REVISIONI	ELABORATO	VERIFICATO	APPROVATO
					
			Comm. NQ/R20133		
			Dis. PG-FAUN-D-03221		
			Rif. SA: comm. 023113-105 / Dis.LB-D-83221		

Foglio  
**2**  
di 31  
Scala  
1:10.000

**METANODOTTI IN PROGETTO**

Rif. Der. per Porto Empedocle DN 300(12"), DP 24 bar - Tav. 1-9  
Rif. All. Com. di Campofranco DN 100(4"), DP 24 bar - Tav. 1  
Ric. All. Com. di Comitini DN 100(4"), DP 24 bar - Tav. 4  
Rif. All. Com. di Aragona DN 150(6"), DP 24 bar - Tav. 5  
Ric. All. Com. Bompensiere DN 150(6"), DP 24 bar - Tav. 10  
Rif. All. M&A Rinnovabili DN 100(4"), DP 24 bar - Tav. 11  
Rif. Col. Rid. Joppolo a PIDI P.to Empedocle DN 300(12"), DP 24 bar - Tav. 12  
Rif. Dir. per Agrigento DN 150(6"), DP 24 bar - Tav. 13  
Rif. All. Laterizi Akragas DN 100(4"), DP 24 bar - Tav. 13  
Rif. All. Com. di Agrigento DN 100 (4"), DP 24 bar - Tav. 14

**METANODOTTI IN DISMISSIONE**



Der. per Porto Empedocle DN 250(10"), MOP 24 bar - Tav. 1A-10A  
All. Com. di Campofranco DN 100(4"), MOP 24 bar - Tav. 2A  
All. M&A Rinnovabili DN 100(4"), MOP 24 bar - Tav. 2A  
All. Com. di Comitini DN 100(4"), MOP 24 bar - Tav. 5A  
All. Com. di Aragona DN 150(6"), MOP 24 bar - Tav. 6A  
Der. per Bompensiere DN 150(6"), MOP 24 bar - Tav. 11A  
Col. Imp. Rid. di Joppolo DN 200(8"), MOP 24 bar - Tav. 12A  
Dir. per Agrigento DN 150(6"), MOP 24 bar - Tav. 13A  
All. Laterizi Akragas DN 100(4"), MOP 24 bar - Tav. 13A  
All. Com. di Agrigento DN 100 (4"), MOP 24 bar - Tav. 14A

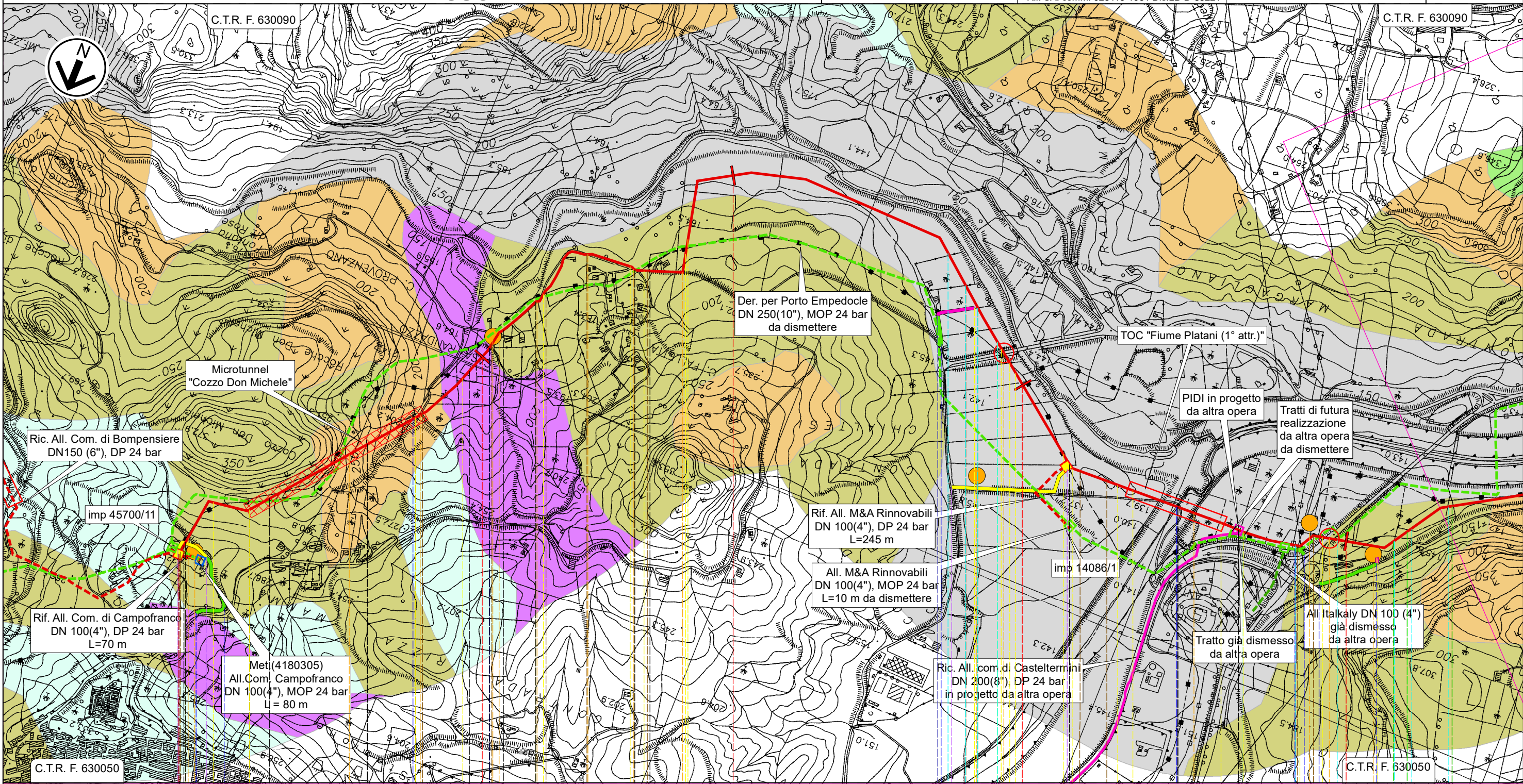


# RIFACIMENTO DERIVAZIONE PER PORTO EMPEDOCLE DN 300(12"), DP 24 bar ed opere connesse

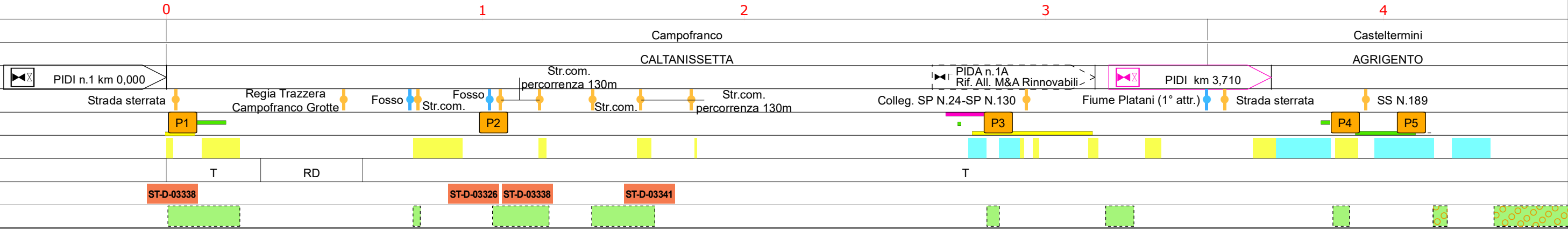
Rif. Der. per Porto Empedocle DN 300 (12"), DP 24 bar  
Rif. All. Comune di Campofranco DN 100(4"), DP 24 bar

## CARTA DEI SUOLI

0	Lug. 2022	Emissione per Permessi	Gioacchini C.	Santi G.	Mattei F.	Foglio 3 di 31
INDICE	DATA	REVISIONI	ELABORATO	VERIFICATO	APPROVATO	
 			Comm. NQ/R20133		Tav: 1	
Rif. SA: comm. 023113-105 / Dis.LB-D-83221			Dis. PG-FAUN-D-03221		Scala 1:10.000	



Il presente disegno e' di proprieta' aziendale - La Societa' tutelera' i propri diritti a termine di legge.





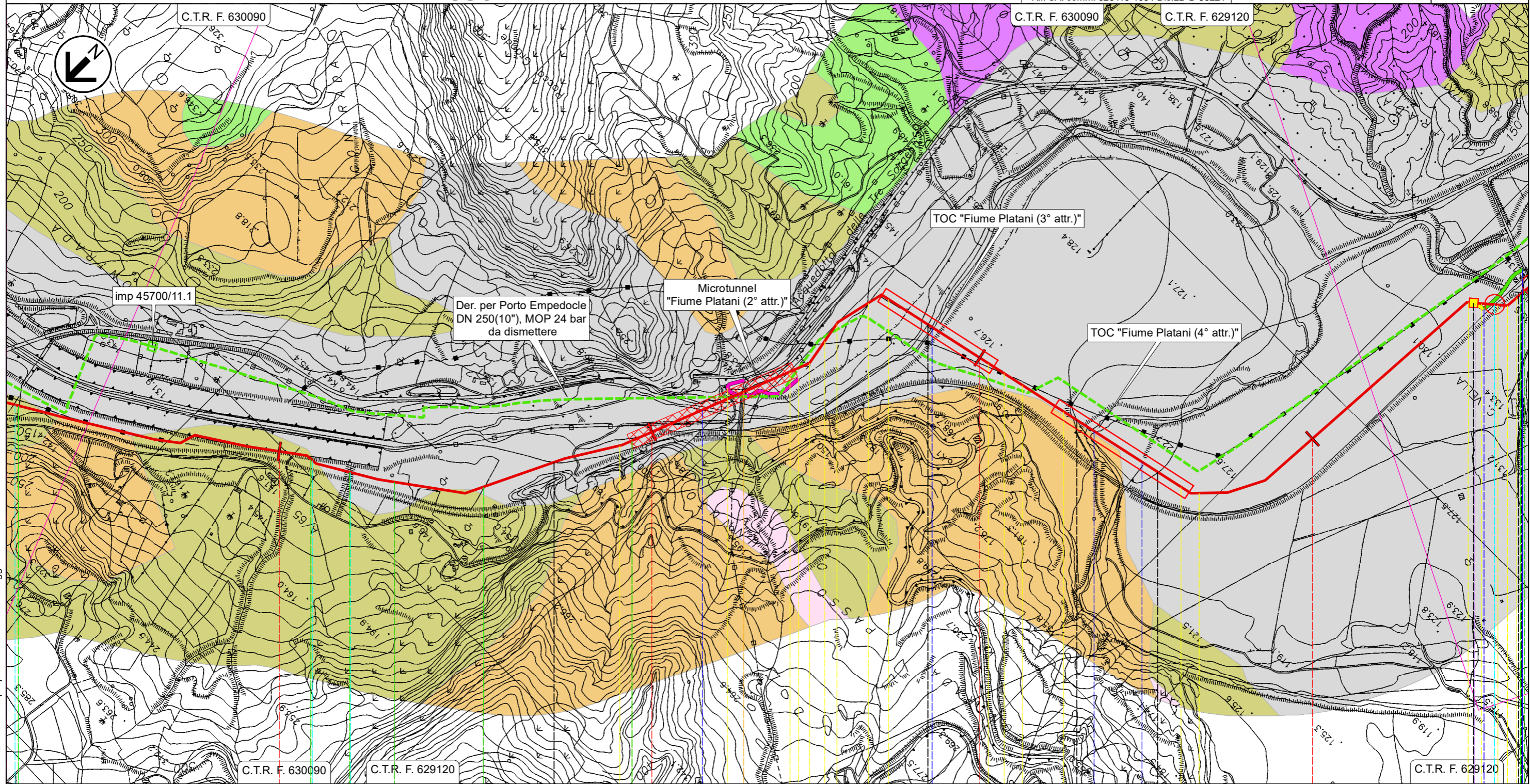


# RIFACIMENTO DERIVAZIONE PER PORTO EMPEDOCLE DN 300(12"), DP 24 bar ed opere connesse








Rif. Der. per Porto Empedocle DN 300 (12"), DP 24 bar

## CARTA DEI SUOLI

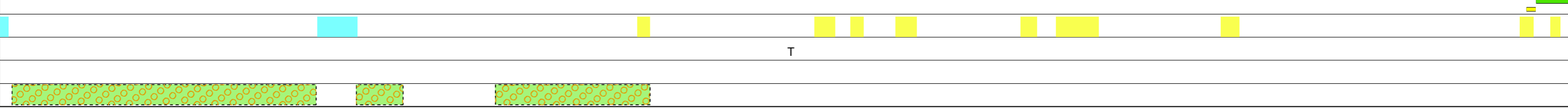
0	Lug. 2022	Emissione per Permessi	Gioacchini C.	Santi G.	Mattei F.	Foglio 4 di 31
INDICE	DATA	REVISIONI	ELABORATO	VERIFICATO	APPROVATO	
 			Comm. NQ/R20133		Tav: 2	
			Dis. PG-FAUN-D-03221		Scala 1:10.000	
		Rif. SA: comm. 023113-105 / Dis.LB-D-83221				



5	6	7	8
Casteltermini	Campofranco	Casteltermini	Campofranco
AGRIGENTO	CALTANISSETTA	AGRIGENTO	CALTANISSETTA
			Aragona
			AGRIGENTO

 PIL n.2 km 8,545  
 Fiume Platani (2° attr.)  SP N.21  Fiume Platani (3° attr.)  Fiume Platani (4° attr.)  Vallone Cantarella  FS Palermo-Agrigento-Porto Empedocle 

Il presente disegno e' di proprieta' aziendale - La Societa' tutelera' i propri diritti a termine di legge.



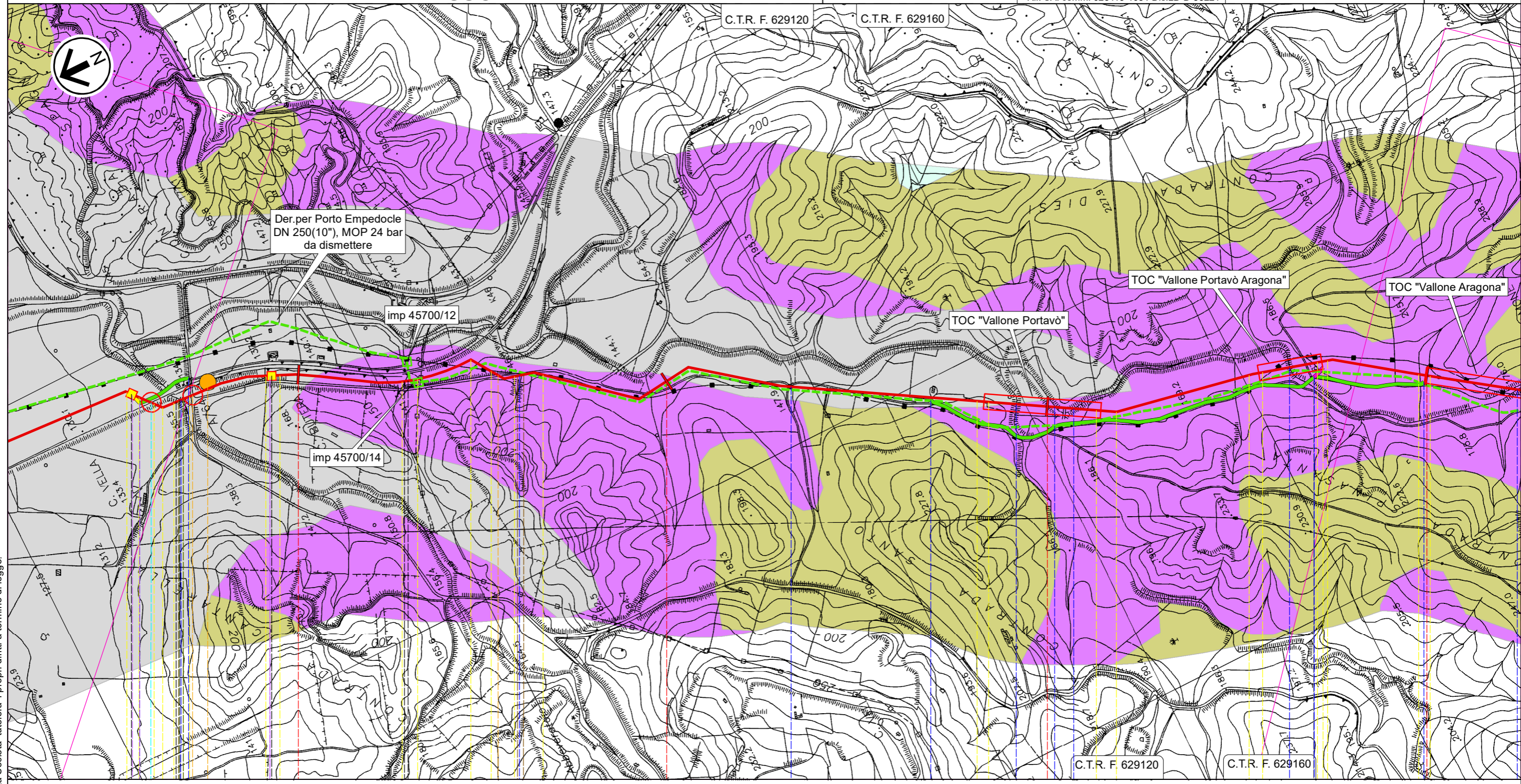


# RIFACIMENTO DERIVAZIONE PER PORTO EMPEDOCLE DN 300(12"), DP 24 bar ed opere connesse

0	Lug. 2022	Emissione per Permessi	Gioacchini C.	Santi G.	Mattei F.	Foglio 5 di 31
INDICE	DATA	REVISIONI	ELABORATO	VERIFICATO	APPROVATO	
Rif. Der. per Porto Empedocle DN 300 (12"), DP 24 bar			Comm. NQ/R20133			Tav: 3
<b>CARTA DEI SUOLI</b>			Dis. PG-FAUN-D-03221			Scala 1:10.000



Rif. SA: comm. 023113-105 / Dis.LB-D-83221



Il presente disegno e' di proprieta' aziendale - La Societa' tutelera' i propri diritti a termine di legge.



PIL n.2 km 8,545		PIL n.3 km 8,935		Aragona			
FS Palermo-Agrigento -Porto Empedocle		Vallone del Salto SPC N.41		Strada sterrata		Fosso	
P6				Fosso		Vallone Portavò	
						Vallone Portavò Aragona	
						Vallone Portavò Aragona	
ST-D-03348		ST-D-03345		T			

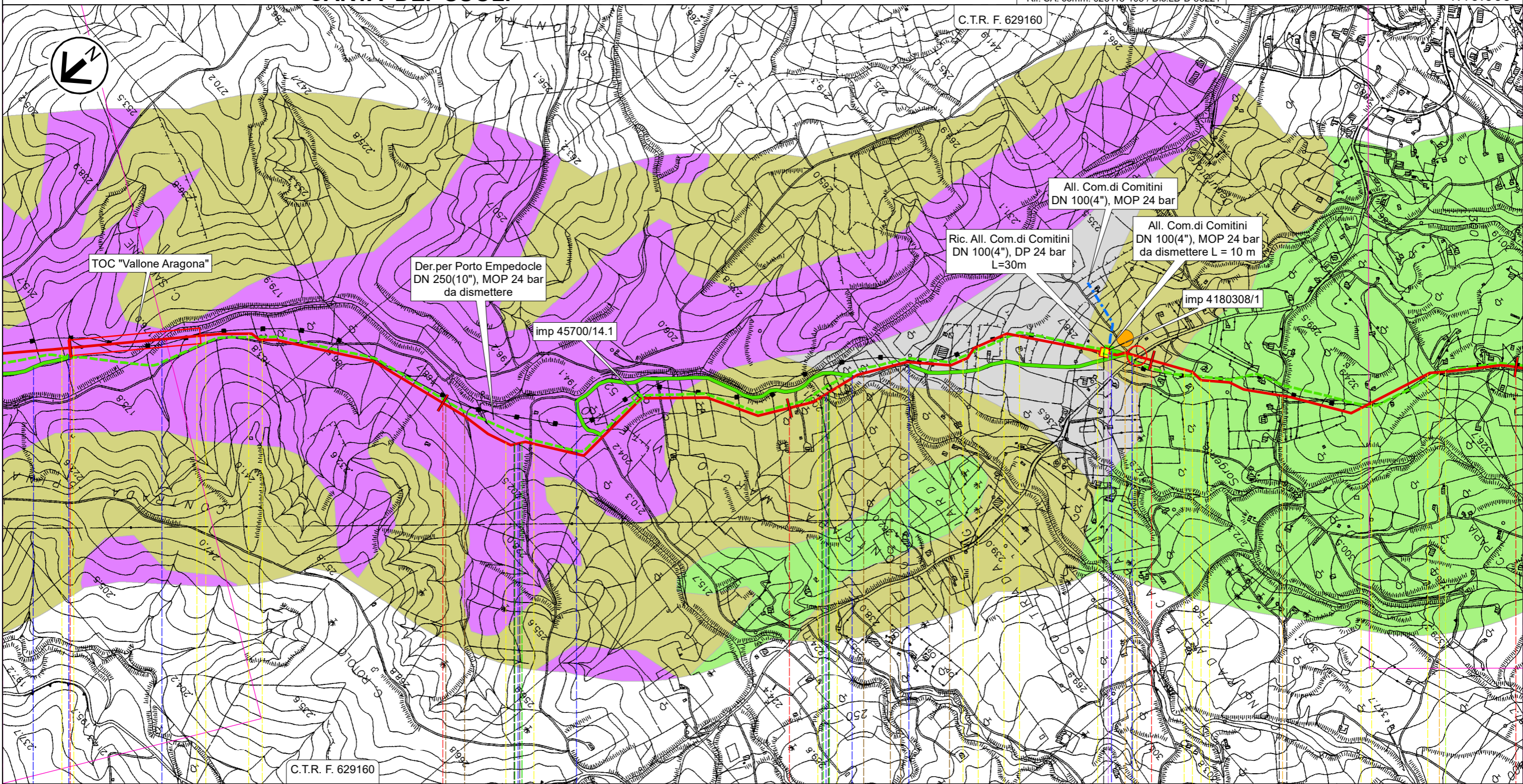


# RIFACIMENTO DERIVAZIONE PER PORTO EMPEDOCLE DN 300(12"), DP 24 bar ed opere connesse

Rif. Der. per Porto Empedocle DN 300 (12"), DP 24 bar  
Ric. All.Com.di Comitini DN 100(4"), DP 24 bar

## CARTA DEI SUOLI

0	Lug. 2022	Emissione per Permessi	Gioacchini C.	Santi G.	Mattei F.	Foglio 6 di 31
INDICE	DATA	REVISIONI	ELABORATO	VERIFICATO	APPROVATO	
 			Comm. NQ/R20133		Tav: 4	
Rif. SA: comm. 023113-105 / Dis.LB-D-83221			Dis. PG-FAUN-D-03221		Scala 1:10.000	



12

13

14

15

16

Aragona

AGRIGENTO

◀▶ PIDI n.4 km 14,875

♣ Vallone Aragona

♣ Vallone Ferrera

♣ Vallone Campanella

♣ SPNC N.11

♣ Str. vic.

♣ Str. vic.

P7

T

ST-D-03344

ST-D-03344



ST-D-03338

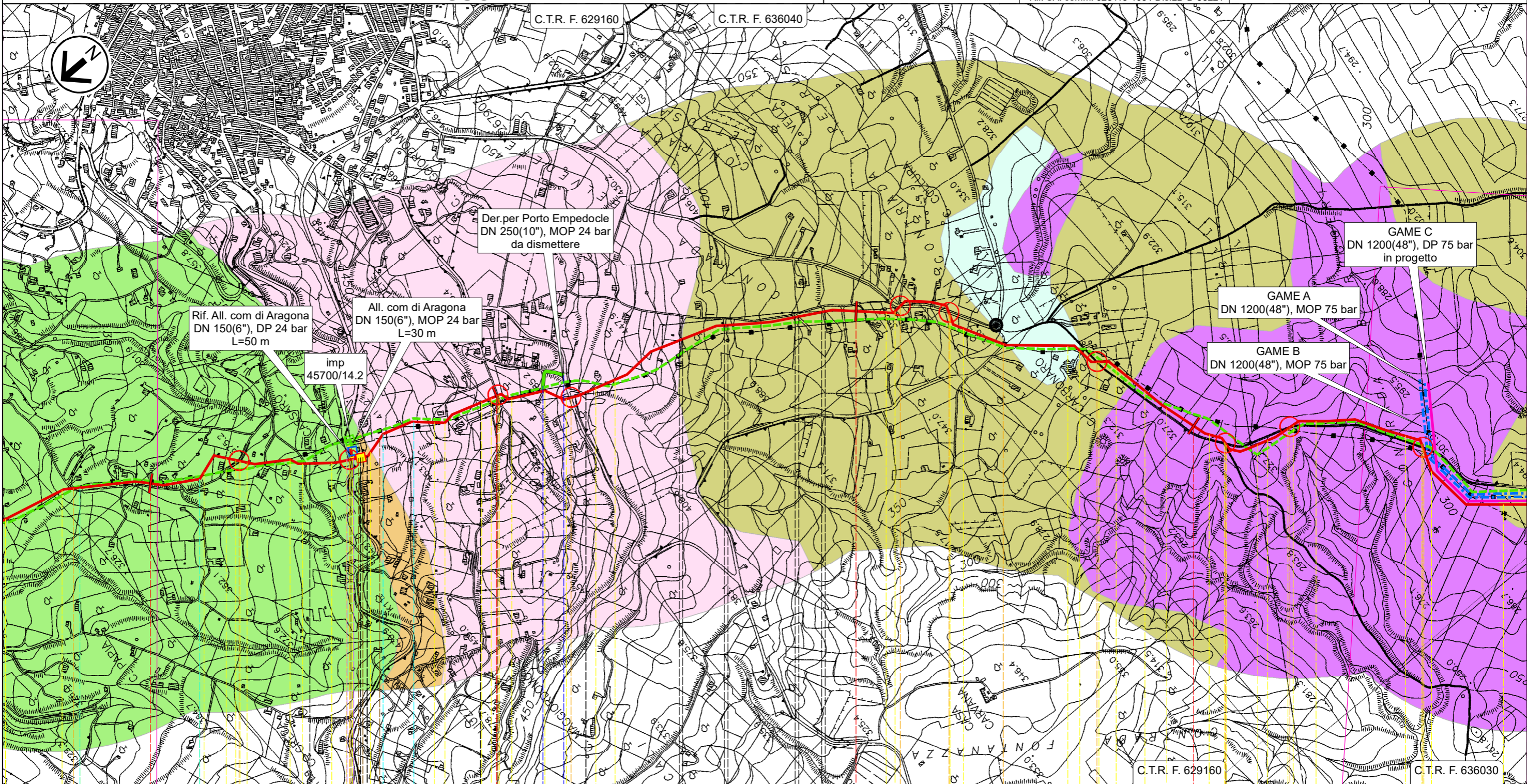


# RIFACIMENTO DERIVAZIONE PER PORTO EMPEDOCLE DN 300(12"), DP 24 bar ed opere connesse

Rif. Der. per Porto Empedocle DN 300 (12"), DP 24 bar  
Rif. All.Com di Aragona DN 150(6"), DP 24 bar

## CARTA DEI SUOLI

0	Lug. 2022	Emissione per Permessi	Gioacchini C.	Santi G.	Mattei F.	Foglio 7 di 31
INDICE	DATA	REVISIONI	ELABORATO	VERIFICATO	APPROVATO	
 			Comm. NQ/R20133		Tav: 5	
Rif. SA: comm. 023113-105 / Dis.LB-D-83221			Dis. PG-FAUN-D-03221		Scala 1:10.000	



Il presente disegno e' di proprieta' aziendale - La Societa' tutelera' i propri diritti a termine di legge.


16

17

18

19

Aragona  
AGRIGENTO

 PIDI n.5 km 16,590

 Str. vic.
  Str. vic.
  SP N.17-C
  Str. vic.
  Str. vic.
  Str.com.
  Str.com.
  Str. vic.
  SPNC N.22
  SPNC N.22
  SPNC N.22
  SPNC N.22

T

RT

T

RD

RT

T

ST-D-03331 ST-D-03331 ST-D-03331 ST-D-03331

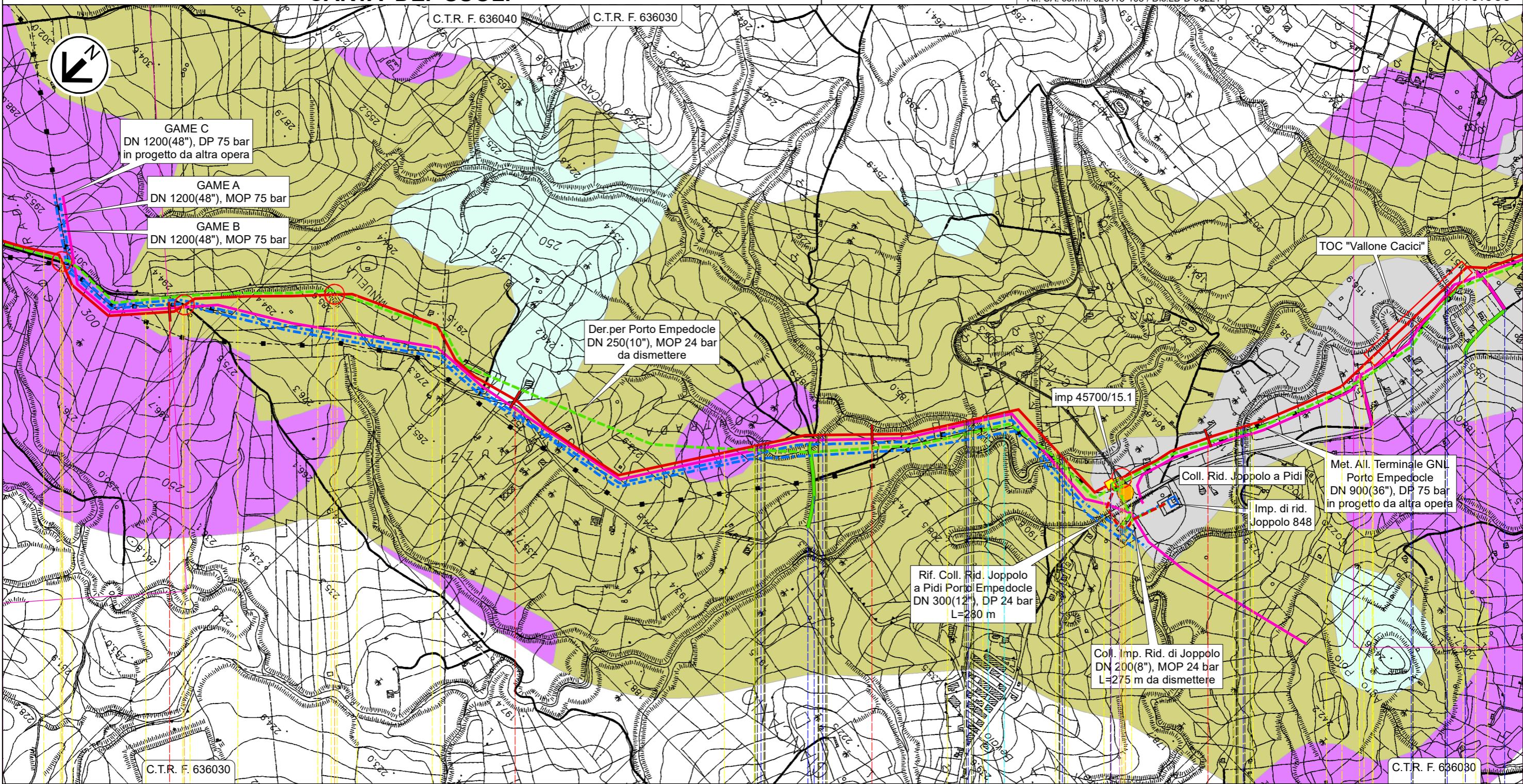


# RIFACIMENTO DERIVAZIONE PER PORTO EMPEDOCLE DN 300(12"), DP 24 bar ed opere connesse

0	Lug. 2022	Emissione per Permessi	Gioacchini C.	Santi G.	Mattei F.	Foglio 8 di 31
INDICE	DATA	REVISIONI	ELABORATO	VERIFICATO	APPROVATO	
Rif. Der. per Porto Empedocle DN 300 (12"), DP 24 bar			Comm. NQ/R20133			Tav: 6
<b>CARTA DEI SUOLI</b>			Dis. PG-FAUN-D-03221			Scala 1:10.000



Rif. SA: comm. 023113-105 / Dis.LB-D-83221



Il presente disegno e' di proprieta' aziendale - La Societa' tutelera' i propri diritti a termine di legge.

20	21	22	23
Aragona	Joppolo Giancaxio	Raffadali	Joppolo Giancaxio Raffadali
AGRIGENTO			
PIDI n.6 km 22,725			
SPNC N.22	Str.com.	SPNC N.22	Fosso Cipollazzi
			Fosso Cipollazzi
			Vallone Vocali
			Str.com.
			Vallone Cacici (1° attr.)
			Vallone Cacici (2° attr.)
			(3° attr.)
			P8
			T
	ST-D-03345	ST-D-03345	ST-D-03344
			ST-D-03348
			ST-D-03348

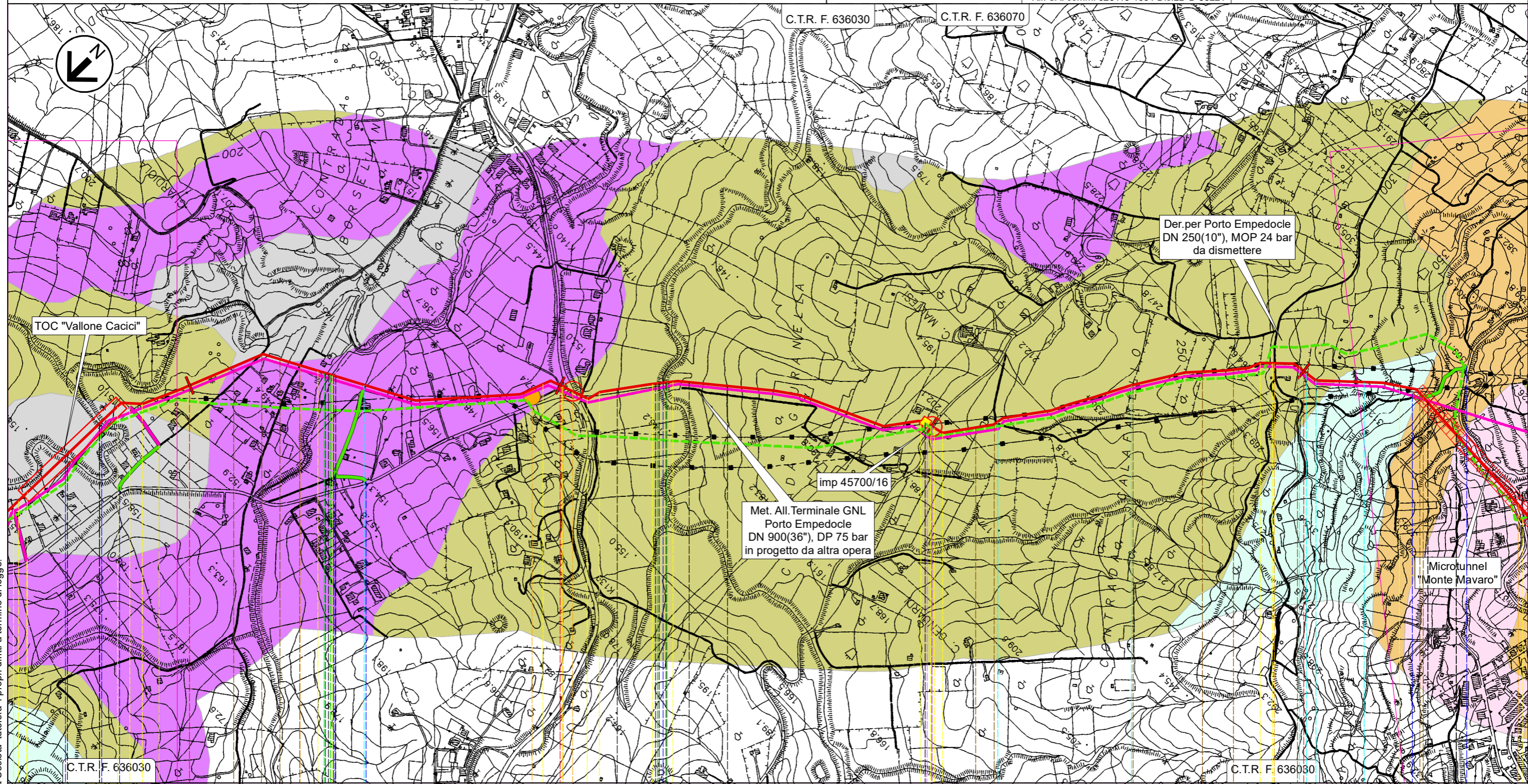


# RIFACIMENTO DERIVAZIONE PER PORTO EMPEDOCLE DN 300(12"), DP 24 bar ed opere connesse

0	Lug. 2022	Emissione per Permessi	Gioacchini C.	Santi G.	Mattei F.	Foglio 9 di 31
INDICE	DATA	REVISIONI	ELABORATO	VERIFICATO	APPROVATO	
Rif. Der. per Porto Empedocle DN 300 (12"), DP 24 bar			Comm. NQ/R20133		Tav: 7	
<b>CARTA DEI SUOLI</b>			Dis. PG-FAUN-D-03221		Scala 1:10.000	



Rif. SA: comm. 023113-105 / Dis.LB-D-83221



Il presente disegno e' di proprieta' aziendale - La Societa' tutelera' i propri diritti a termine di legge.

Raffadali	Joppolo Giancaxio	Raffadali	AGRIGENTO	Agrigento	
PIL n.7 km 25,980					
(2° attr.)	Vallone Cacici (3° attr.) Regia Trazzera Raffadali Girgenti	Vallone Mendolazza Svincolo SS N.118-SP N.18	SS N.118	Vallone San Lorenzo	SP N.77
		P9			Str.vic.
			T		
	ST-D-03344	ST-D-03327	ST-D-03348	ST-D-03327	
					RT RD

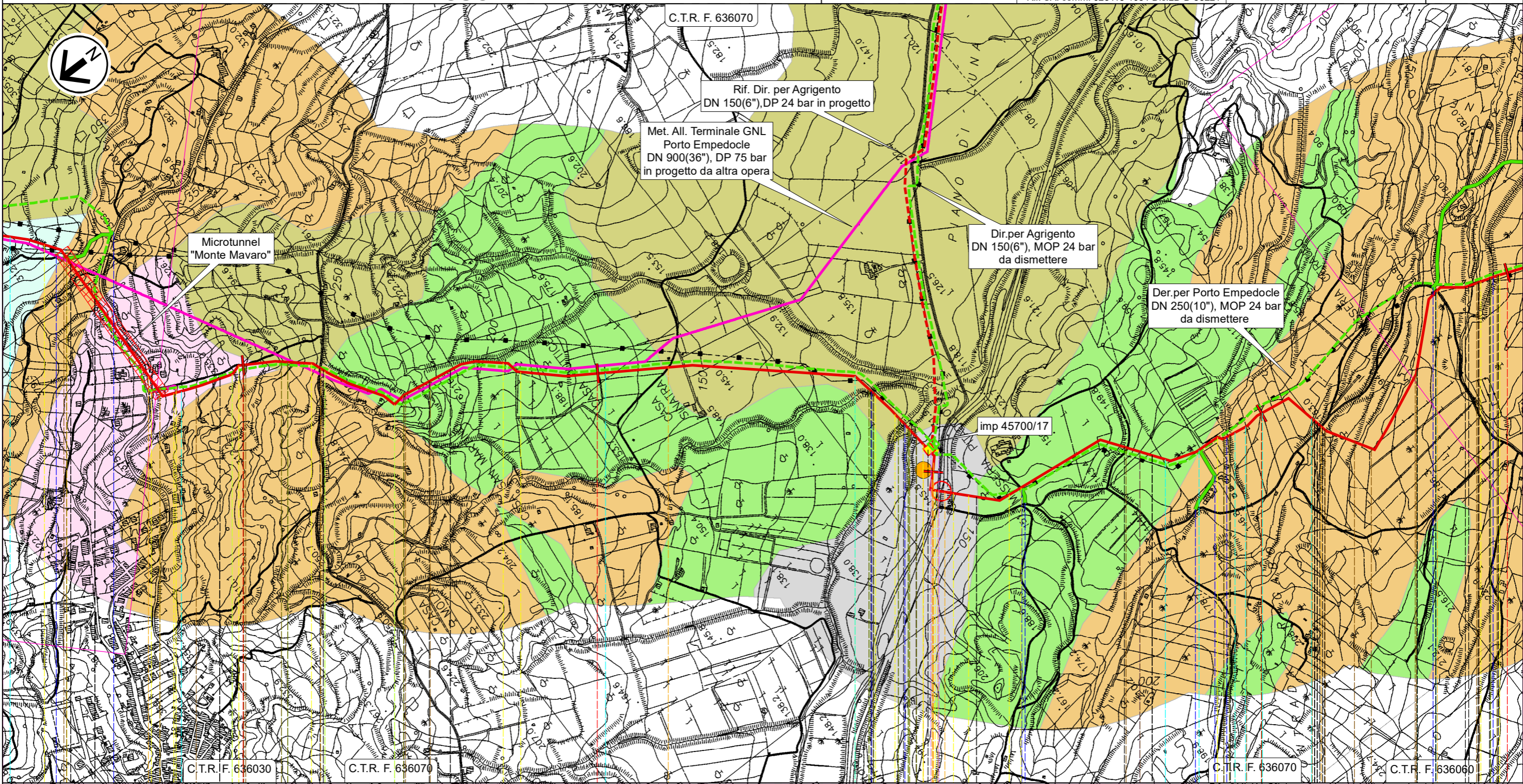


# RIFACIMENTO DERIVAZIONE PER PORTO EMPEDOCLE DN 300(12"), DP 24 bar ed opere connesse

0	Lug. 2022	Emissione per Permessi	Gioacchini C.	Santi G.	Mattei F.	Foglio 10 di 31
INDICE	DATA	REVISIONI	ELABORATO	VERIFICATO	APPROVATO	
Rif. Der. per Porto Empedocle DN 300 (12"), DP 24 bar			Comm. NQ/R20133			Tav: 8
<b>CARTA DEI SUOLI</b>			Dis. PG-FAUN-D-03221			Scala 1:10.000



Rif. SA: comm. 023113-105 / Dis.LB-D-83221



Il presente disegno e' di proprieta' aziendale - La Societa' tutelera' i propri diritti a termine di legge.

Agrigento										Porto Empedocle																																		
AGRIGENTO																																												
PIDI n.8 km 29,940										Vallone Sinatra Torrente Salsetto																																		
SP N.02-B					Str.vic.					Str.vic.					SPR N.24 Str.com.					Fosso					Fosso					Str.com.					Vallone Napatitano Str.com.									
P10																																												
T	RT	RD	RT	RT	T	RT	RT	RD	RT	T	RT	RD	RT	RT	T	RT	RD	RT	T	T	RT	RD	RT	RT	T	RT	RD	RT	T															
ST-D-03338					ST-D-03333					ST-D-03346					ST-D-03346					ST-D-03346					ST-D-03337					ST-D-03338					ST-D-03337					ST-D-03345				

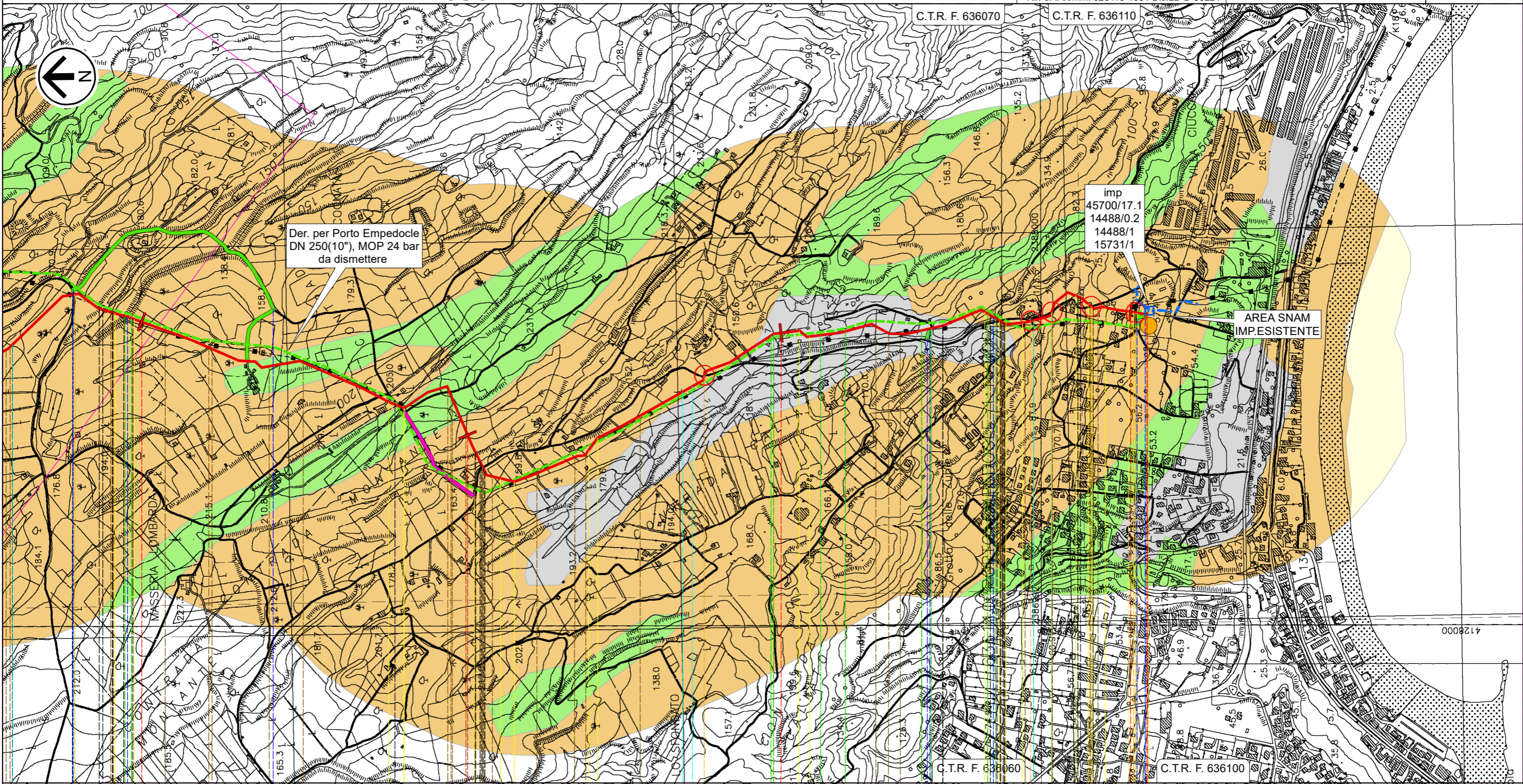


# RIFACIMENTO DERIVAZIONE PER PORTO EMPEDOCLE DN 300(12"), DP 24 bar ed opere connesse

0	Lug. 2022	Emissione per Permessi	Gioacchini C.	Santi G.	Mattei F.	Foglio 11 di 31
INDICE	DATA	REVISIONI	ELABORATO	VERIFICATO	APPROVATO	
Rif. Der. per Porto Empedocle DN 300 (12"), DP 24 bar			Comm. NQ/R20133		Tav: 9	
<b>CARTA DEI SUOLI</b>			Dis. PG-FAUN-D-03221		Scala 1:10.000	



Rif. SA: comm. 023113-105 / Dis.LB-D-83221



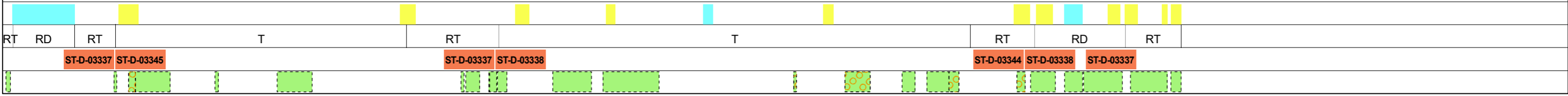
32 33 34 35,050

Porto Empedocle  
AGRIGENTO

IMP n. km 35,050

Str.com. Vallone Napatitano Str.com. Str.com. Torrente Re (o Vallone di Giro) Str.com. Str.vic. Str.com.

P11



ST-D-03337 ST-D-03345

ST-D-03337 ST-D-03338



ST-D-03344 ST-D-03338 ST-D-03337

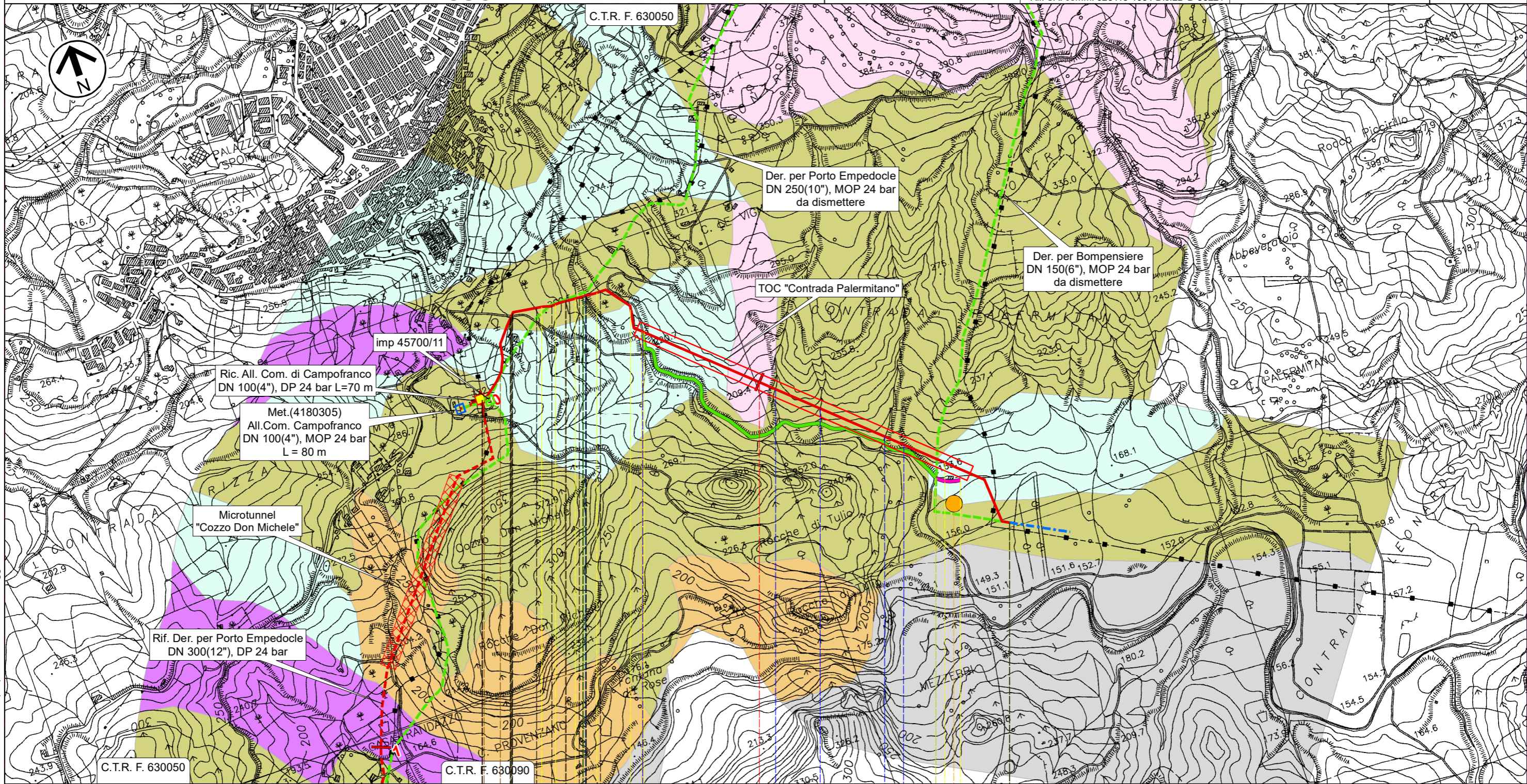
Il presente disegno e' di proprieta' aziendale - La Societa' tutelera' i propri diritti a termine di legge.



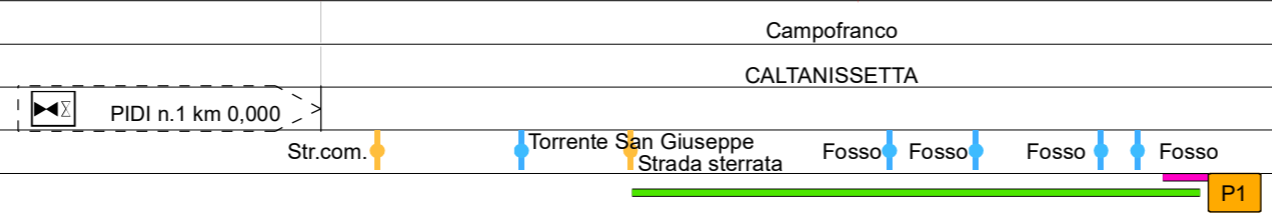
# RIFACIMENTO DERIVAZIONE PER PORTO EMPEDOCLE DN 300(12"), DP 24 bar ed opere connesse

Ric. All. Comune di Bompensiere DN 150(6"), DP 24 bar  
**CARTA DEI SUOLI**

0	Lug. 2022	Emissione per Permessi	Gioacchini C.	Santi G.	Mattei F.	Foglio 12 di 31
INDICE	DATA	REVISIONI	ELABORATO	VERIFICATO	APPROVATO	
 			Comm. NQ/R20133		Tav: 10	
			Dis. PG-FAUN-D-03221		Scala 1:10.000	



Il presente disegno e' di proprieta' aziendale - La Societa' tutelera' i propri diritti a termine di legge.



ST-D-03338 ST-D-03339 ST-D-03326 ST-D-03331 ST-D-03356 ST-D-03326



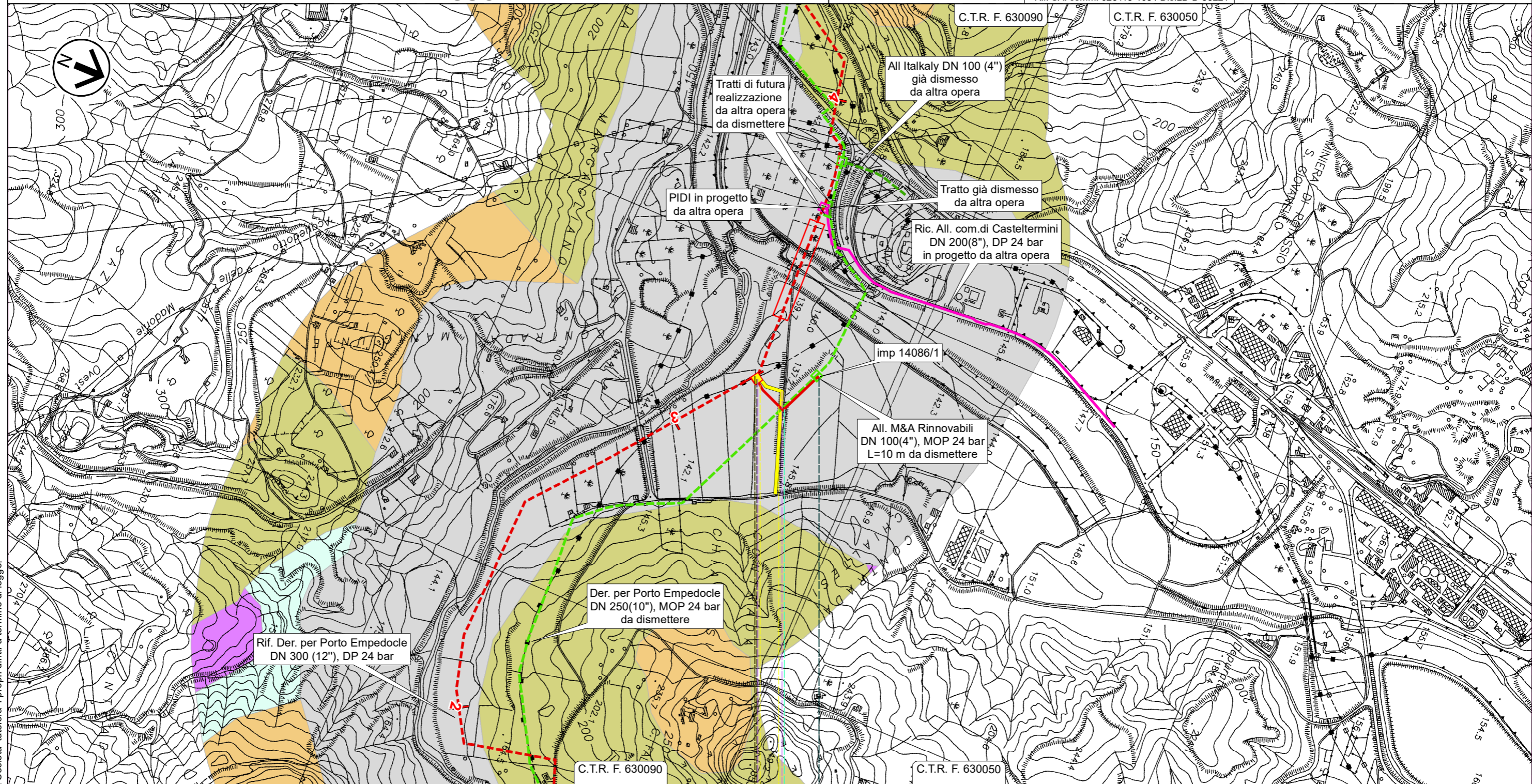
# RIFACIMENTO DERIVAZIONE PER PORTO EMPEDOCLE DN 300(12"), DP 24 bar ed opere connesse

Rif. All. M&A Rinnovabili DN 100(4"), DP 24 bar  
**CARTA DEI SUOLI**

0	Lug. 2022	Emissione per Permessi	Gioacchini C.	Santi G.	Mattei F.	Foglio 13 di 31
INDICE	DATA	REVISIONI	ELABORATO	VERIFICATO	APPROVATO	
			Comm. NQ/R20133			Tav: 11
			Dis. PG-FAUN-D-03221			Scala 1:10.000



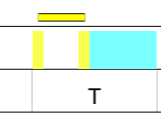
Rif. SA: comm. 023113-105 / Dis.LB-D-83221



0 0,245

Campofranco  
CALTANISSETTA

► PIDA n.1A km 0,010



Il presente disegno e' di proprieta' aziendale - La Societa' tutelera' i propri diritti a termine di legge.



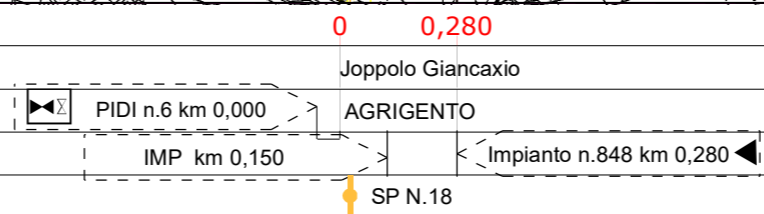
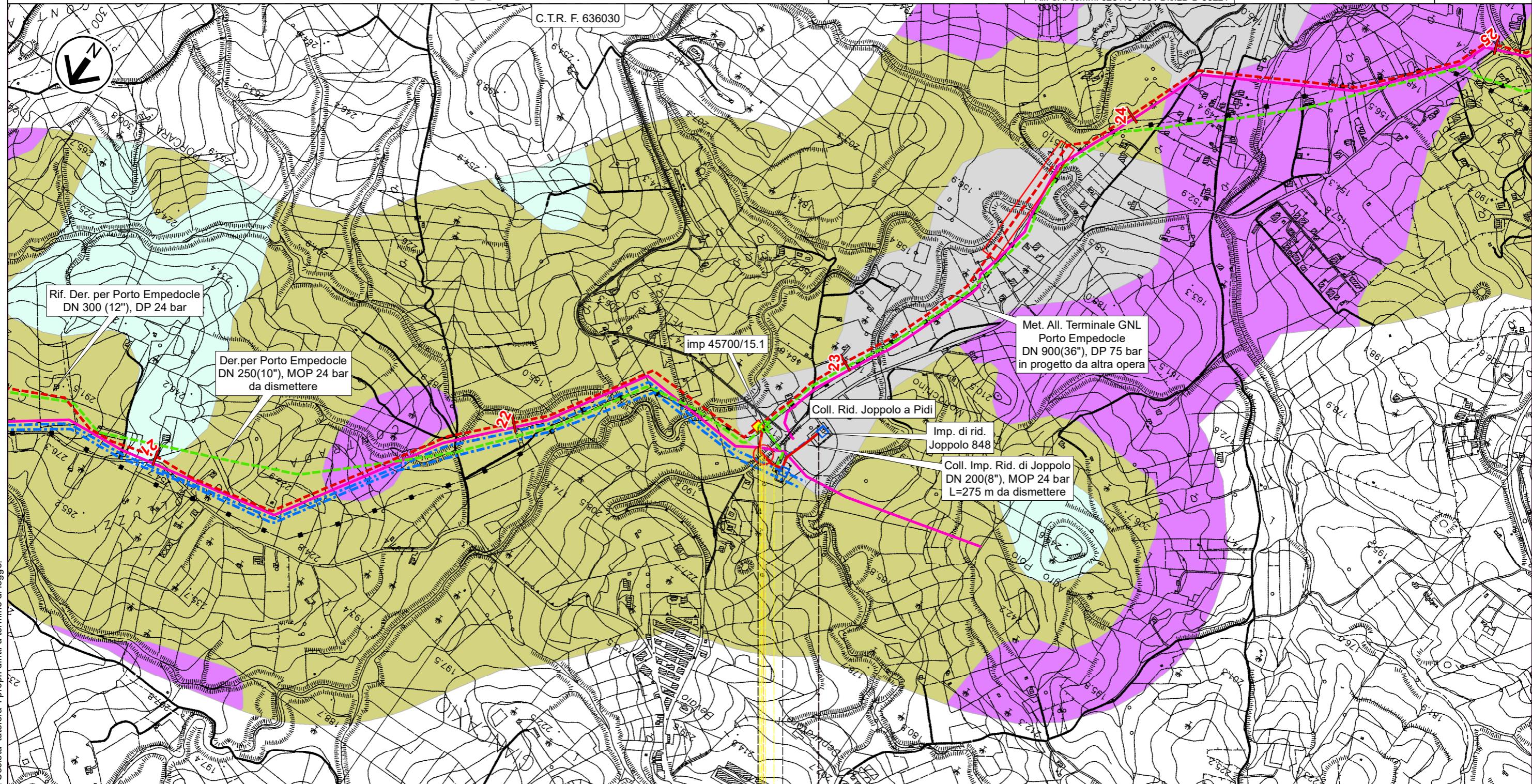
# RIFACIMENTO DERIVAZIONE PER PORTO EMPEDOCLE DN 300(12"), DP 24 bar ed opere connesse

0	Lug. 2022	Emissione per Permessi	Gioacchini C.	Santi G.	Mattei F.	Foglio 14 di 31
INDICE	DATA	REVISIONI	ELABORATO	VERIFICATO	APPROVATO	
Rif. Col. Rid. Joppolo a PIDI Porto Empedocle DN 300 (12"), DP 24 bar			Comm. NQ/R20133		Tav: 12	
<b>CARTA DEI SUOLI</b>			Dis. PG-FAUN-D-03221		Scala 1:10.000	



Rif. SA: comm. 023113-105 / Dis.LB-D-83221

C.T.R. F. 636030



Il presente disegno e' di proprieta' aziendale - La Societa' tutelera' i propri diritti a termine di legge.





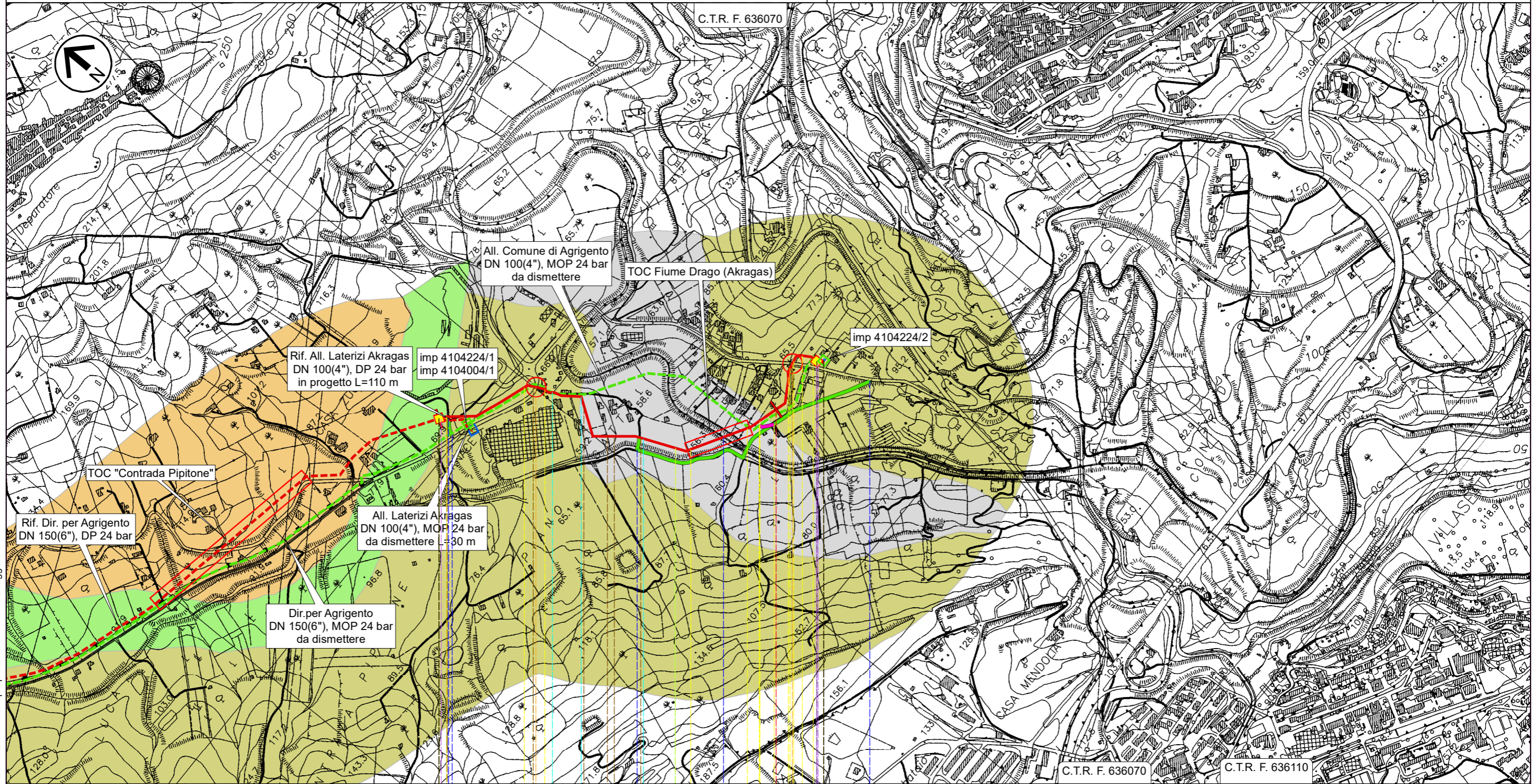




# RIFACIMENTO DERIVAZIONE PER PORTO EMPEDOCLE DN 300(12"), DP 24 bar ed opere connesse

Rif.All.Com. Agrigento DN 100 (4"), DP 24 bar  
**CARTA DEI SUOLI**

0	Lug. 2022	Emissione per Permessi	Gioacchini C.	Santi G.	Mattei F.	Foglio 16 di 31
INDICE	DATA	REVISIONI	ELABORATO	VERIFICATO	APPROVATO	
 			Comm. NQ/R20133		Tav: 14	
			Dis. PG-FAUN-D-03221		Scala 1:10.000	



0 1 1,240

Agrigento

AGRIGENTO

◀▶ PIL n.1B km 0,000

▶◀ PIDA n.2B km 1,215

SP N.02-A | Fiume Drago (Fiume Akragas) | SP N.01-B

T







# RIFACIMENTO DERIVAZIONE PER PORTO EMPEDOCLE

## DN 300(12"), DP 24 bar ed opere connesse

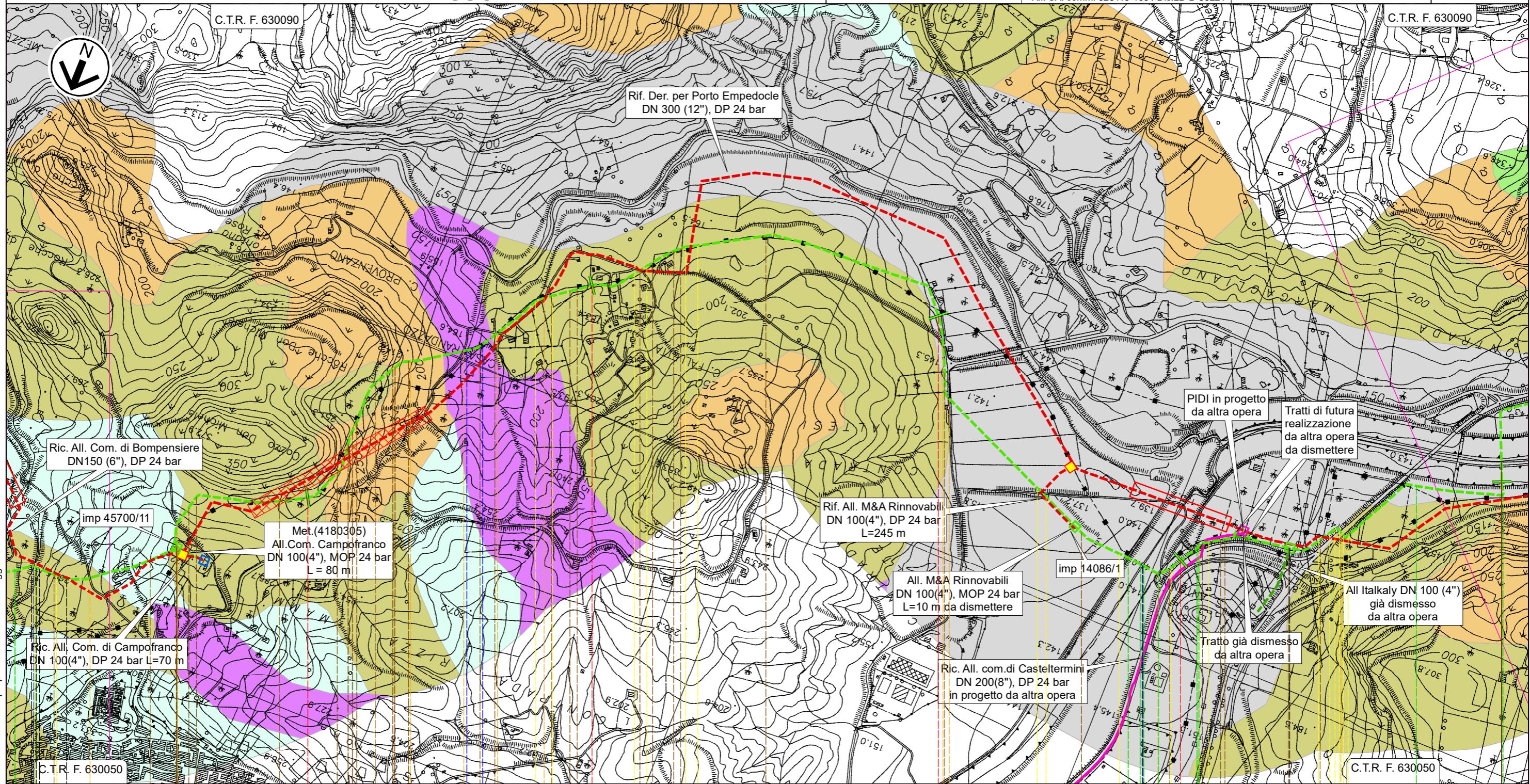
Der. per Porto Empedocle DN 250 (10"), MOP 24 bar  
 All Com.di Campofranco DN 100(4"),MOP 24 bar-All. M&A Rinnovabili DN 100(4"),MOP 24 bar

### CARTA DEI SUOLI

0	Lug. 2022	Emissione per Permessi	Gioacchini C.	Santi G.	Mattei F.	Foglio 18 di 31
INDICE	DATA	REVISIONI	ELABORATO	VERIFICATO	APPROVATO	
			Comm. NQ/R20133			Tav: 2A
			Dis. PG-FAUN-D-03221			Scala 1:10.000



Rif. SA: comm. 023113-105 / Dis.LB-D-83221



Rif. Der. per Porto Empedocle  
DN 300 (12"), DP 24 bar

Ric. All. Com. di Bompensiere  
DN150 (6"), DP 24 bar

imp 45700/11

Met.(4180305)  
All.Com. Campofranco  
DN 100(4"), MOP 24 bar  
L = 80 m

Ric. All. Com. di Campofranco  
DN 100(4"), DP 24 bar L=70 m

C.T.R. F. 630050

Rif. All. M&A Rinnovabili  
DN 100(4"), DP 24 bar  
L=245 m

All. M&A Rinnovabili  
DN 100(4"), MOP 24 bar  
L=10 m da dismettere

imp 14086/1

Ric. All. com.di Casteltermi  
DN 200(8"), DP 24 bar  
in progetto da altra opera

PIDI in progetto  
da altra opera

Tratti di futura  
realizzazione  
da altra opera  
da dismettere

All Italkaly DN 100 (4")  
già dismesso  
da altra opera

Tratto già dismesso  
da altra opera

C.T.R. F. 630050

5

6

7

8

9

Campofranco

Casteltermi

Campofranco

CALTANISSETTA

AGRIGENTO

CALTANISSETTA

PIDS n.45700/11 km 4,560

PIDI km 8,335

- Torrente San Giuseppe Str.com.
- Strada sterrata Regia Trazzera Campofranco Grotte
- Fosso Str.com.
- Str.com.
- Str.com.
- Str.com.
- SP N.130 Str.com.
- Fiume Platani
- Strada sterrata
- SS N.189
- Fiume Platani



T

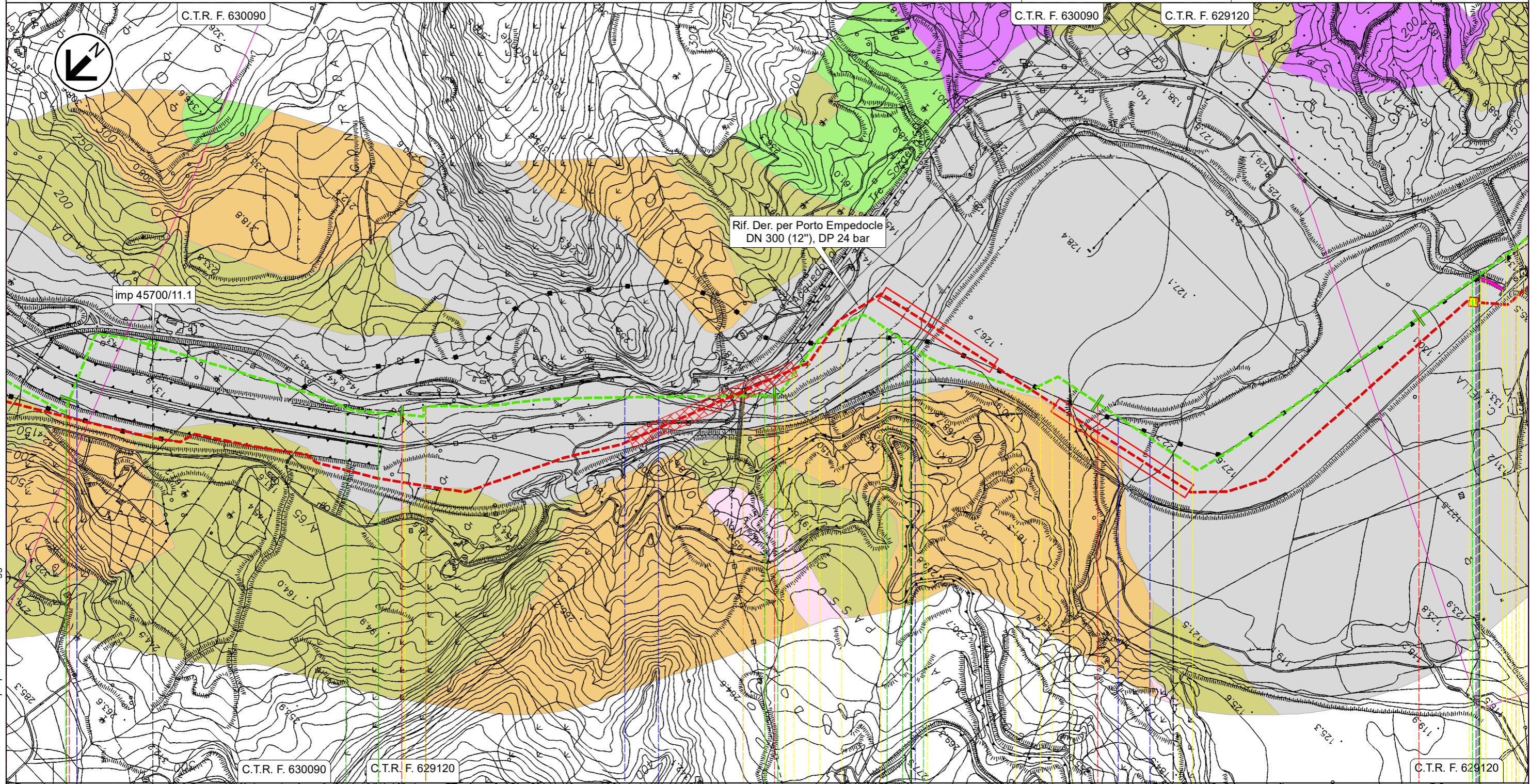
ST-D-03356 ST-D-03331



# RIFACIMENTO DERIVAZIONE PER PORTO EMPEDOCLE DN 300(12"), DP 24 bar ed opere connesse

Der. per Porto Empedocle DN 250 (10"), MOP 24 bar  
**CARTA DEI SUOLI**









0	Lug. 2022	Emissione per Permessi	Gioacchini C.	Santi G.	Mattei F.	Foglio 19 di 31
INDICE	DATA	REVISIONI	ELABORATO	VERIFICATO	APPROVATO	
 			Comm. NQ/R20133		Tav: 3A	
			Dis. PG-FAUN-D-03221		Scala 1:10.000	
		Rif. SA: comm. 023113-105 / Dis.LB-D-83221				



9 10 11 12 13

Casteltermini	Campofranco	Casteltermini	Campofranco	Aragona
AGRIGENTO	CALTANISSETTA	AGRIGENTO	CALTANISSETTA	AGRIGENTO

PIL n.45700/11.1 km 9,335

 Fiume Platani
  Fiume Platani
  SP N.21
  Fiume Platani
  Fiume Platani
  Vallone Cantarella
  Vallone del Salto
  SPC N.41

T

Rif. come preesistente



Il presente disegno e' di proprieta' aziendale - La Societa' tutelera' i propri diritti a termine di legge.

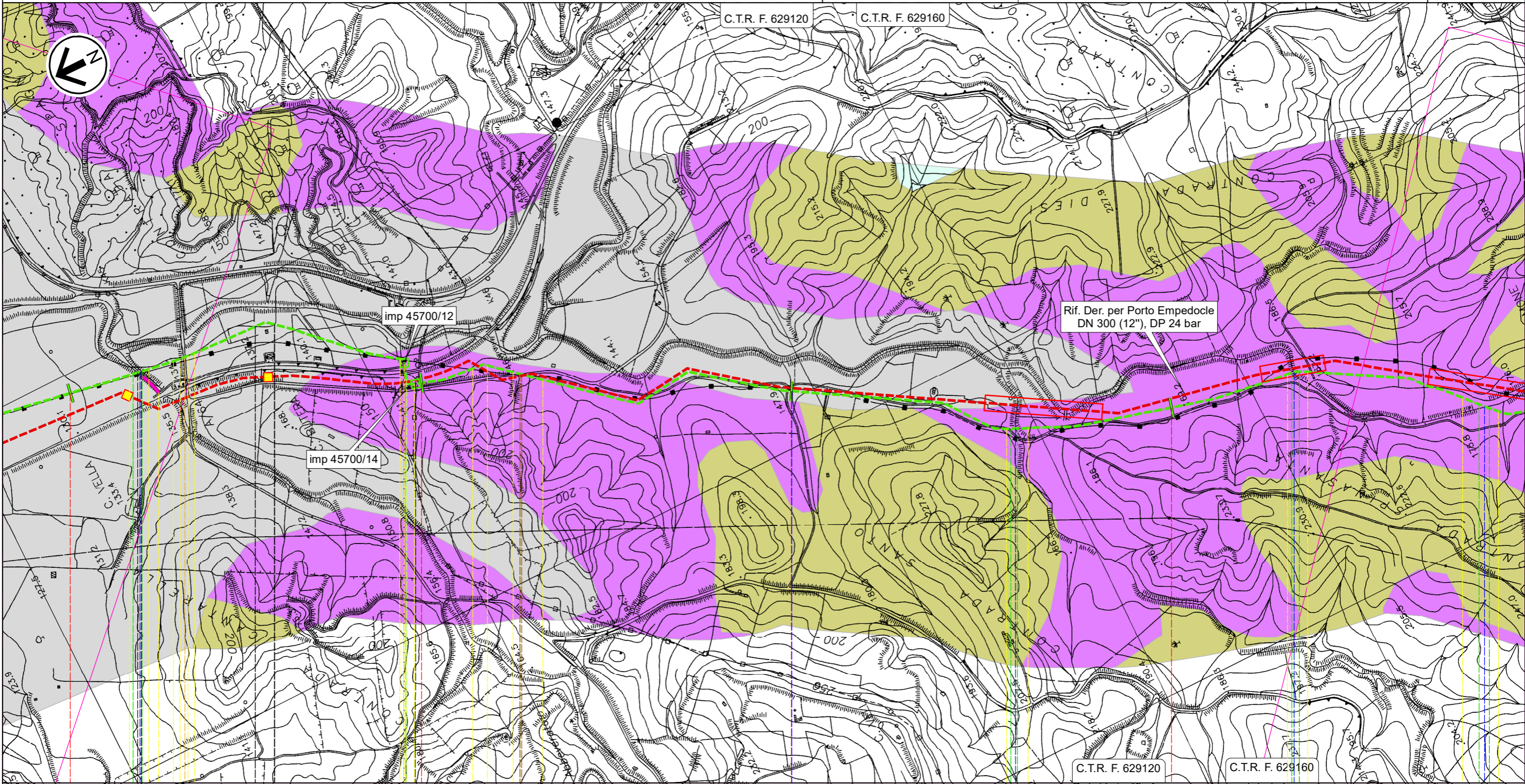


# RIFACIMENTO DERIVAZIONE PER PORTO EMPEDOCLE DN 300(12"), DP 24 bar ed opere connesse

Der. per Porto Empedocle DN 250 (10"), MOP 24 bar

## CARTA DEI SUOLI

0	Lug. 2022	Emissione per Permessi	Gioacchini C.	Santi G.	Mattei F.	Foglio 20 di 31
INDICE	DATA	REVISIONI	ELABORATO	VERIFICATO	APPROVATO	
 			Comm. NQ/R20133		Tav: 4A	
Rif. SA: comm. 023113-105 / Dis.LB-D-83221			Dis. PG-FAUN-D-03221		Scala 1:10.000	





Il presente disegno e' di proprieta' aziendale - La Societa' tutelera' i propri diritti a termine di legge.

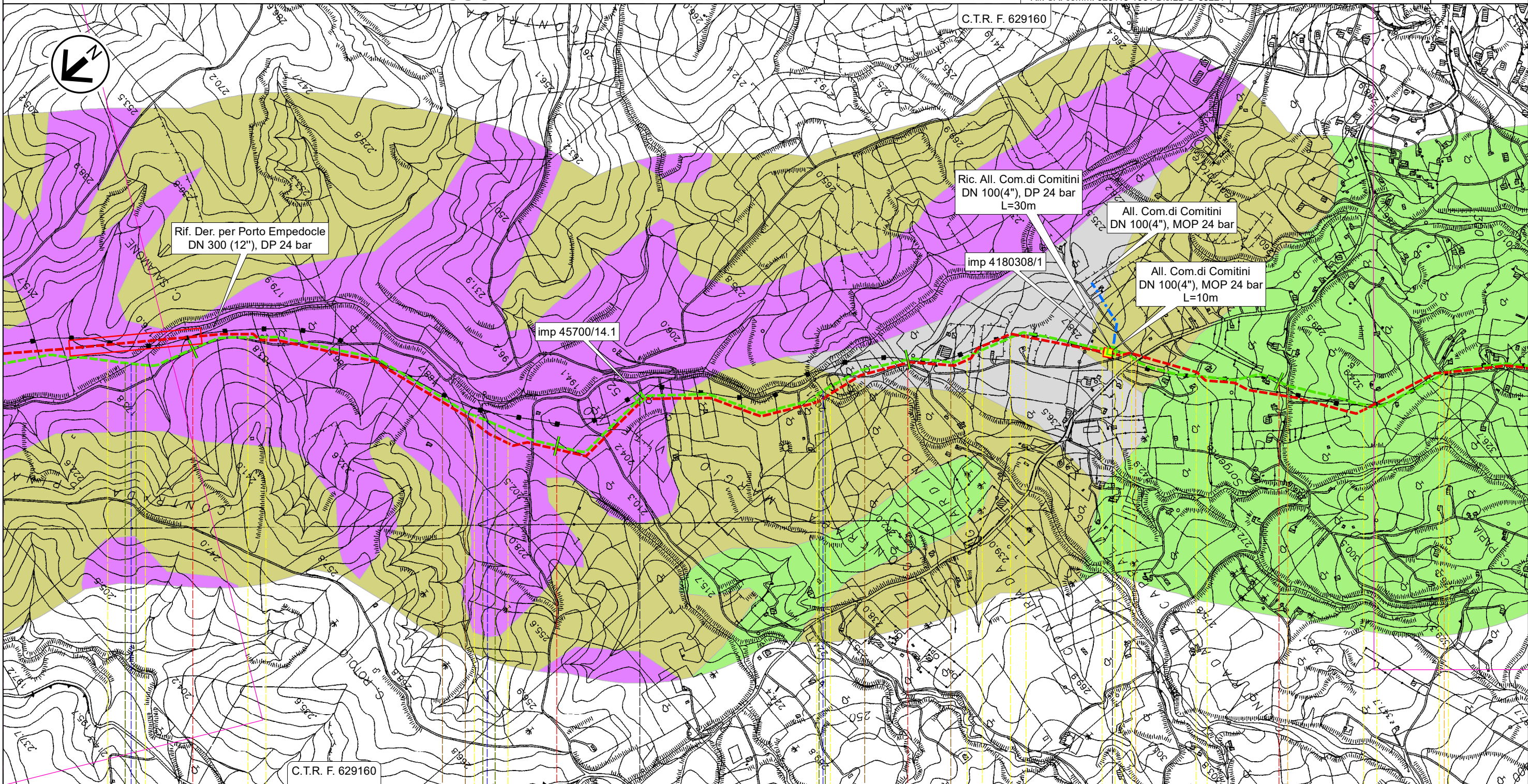


# RIFACIMENTO DERIVAZIONE PER PORTO EMPEDOCLE DN 300(12"), DP 24 bar ed opere connesse

Der. per Porto Empedocle DN 250 (10"), MOP 24 bar  
All. Com. di Comitini DN 100 (4"), MOP 24 bar

## CARTA DEI SUOLI

0	Lug. 2022	Emissione per Permessi	Gioacchini C.	Santi G.	Mattei F.	Foglio 21 di 31
INDICE	DATA	REVISIONI	ELABORATO	VERIFICATO	APPROVATO	
 			Comm. NQ/R20133		Tav: 5A	
Rif. SA: comm. 023113-105 / Dis.LB-D-83221			Dis. PG-FAUN-D-03221		Scala 1:10.000	



Aragona  
AGRIGENTO

▶ PIL n.45700/14.1 km 18,275

▶ PIDS n.4180308/1 km 19,550

-  Vallone Aragona
-  Vallone Ferrera
-  Vallone Campanella
-  SPNC N.11
-  Str. vic.
-  Str. vic.





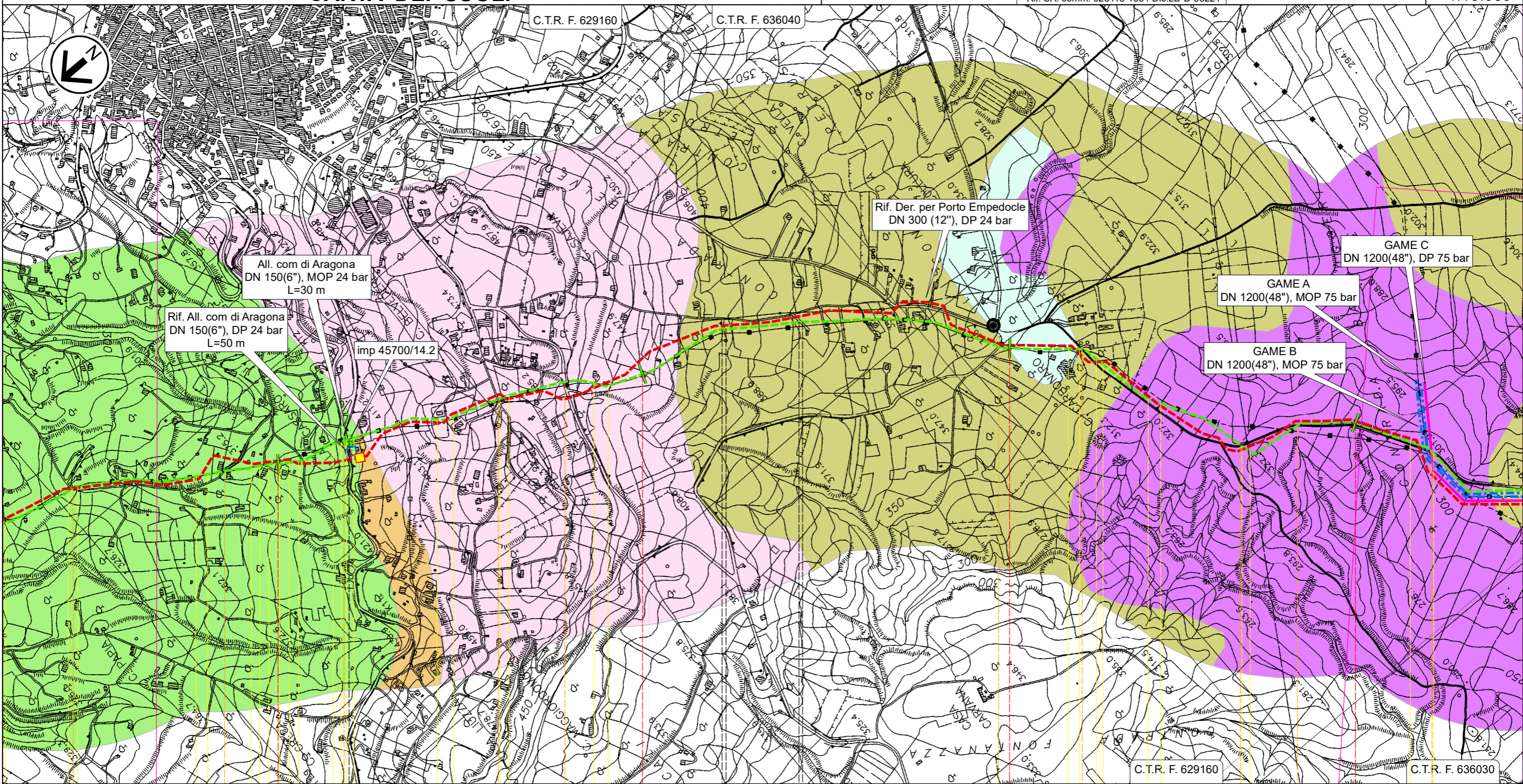


# RIFACIMENTO DERIVAZIONE PER PORTO EMPEDOCLE DN 300(12"), DP 24 bar ed opere connesse

Der. per Porto Empedocle DN 250 (10"), MOP 24 bar  
All. Com. di Aragona DN 150 (6"), MOP 24 bar

## CARTA DEI SUOLI

0	Lug. 2022	Emissione per Permessi	Gioacchini C.	Santi G.	Mattei F.	Foglio 22 di 31
INDICE	DATA	REVISIONI	ELABORATO	VERIFICATO	APPROVATO	
 			Comm. NQ/R20133		Tav: 6A	
Rif. SA: comm. 023113-105 / Dis.LB-D-83221			Dis. PG-FAUN-D-03221		Scala 1:10.000	



21

22

23

24

Aragona

AGRIGENTO

↑ PIDS n.45700/14.2 km 21,200

↑ Str. vic.

↑ Str. vic.

↑ SP N.17-C

↑ Str. vic.

↑ Str. vic.

↑ Str. vic.

↑ SPNC N.22

↑ SPNC N.22

↑ SPNC N.22

↑ SPNC N.22

T

ST-D-03331



ST-D-03331

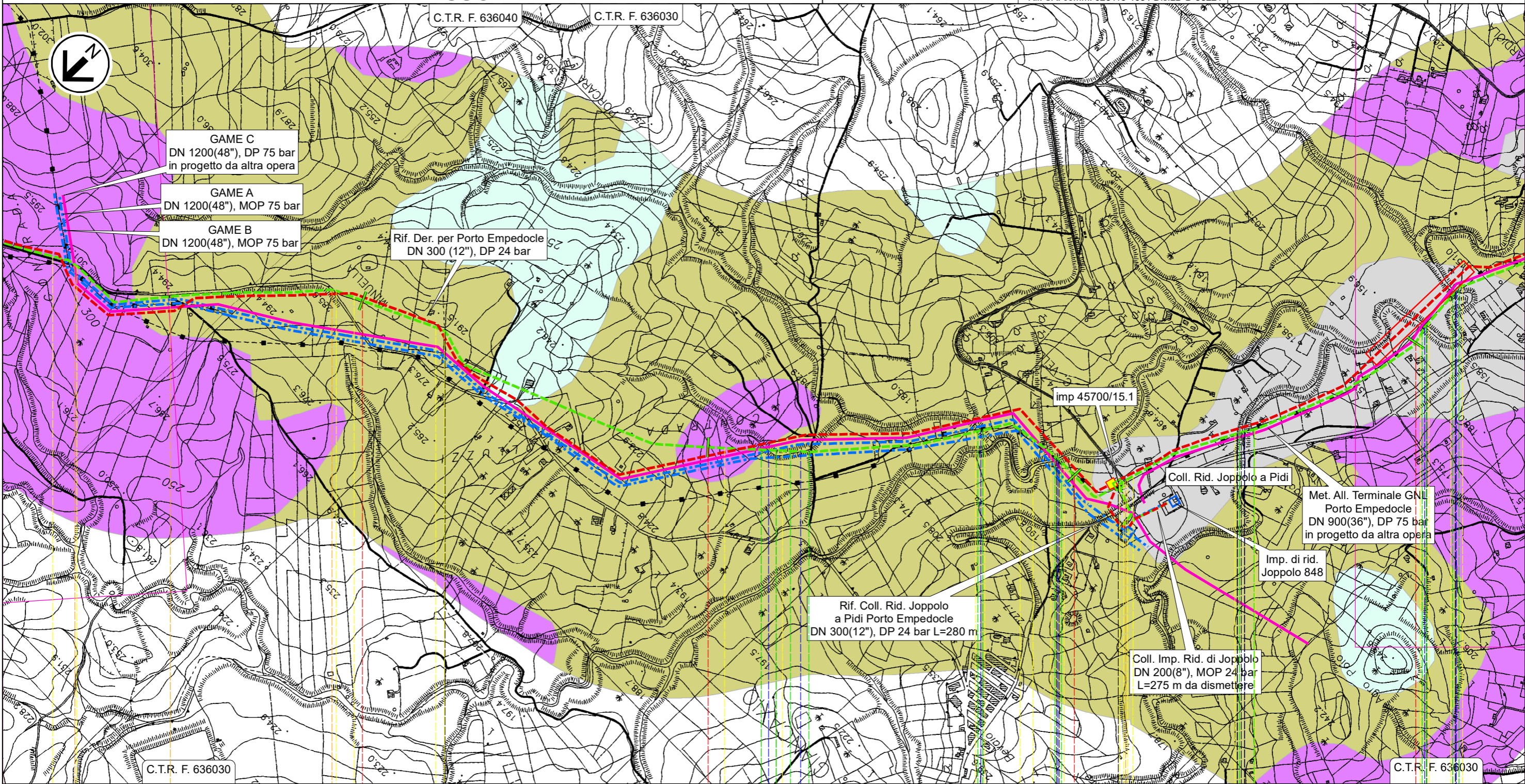


# RIFACIMENTO DERIVAZIONE PER PORTO EMPEDOCLE DN 300(12"), DP 24 bar ed opere connesse

Der. per Porto Empedocle DN 250 (10"), MOP 24 bar  
Coll. Imp. Riduzione di Joppolo DN 200 (8"), MOP 24 bar

## CARTA DEI SUOLI

0	Lug. 2022	Emissione per Permessi	Gioacchini C.	Santi G.	Mattei F.	Foglio 23 di 31
INDICE	DATA	REVISIONI	ELABORATO	VERIFICATO	APPROVATO	
 			Comm. NQ/R20133		Tav: 7A	
Rif. SA: comm. 023113-105 / Dis.LB-D-83221			Dis. PG-FAUN-D-03221		Scala 1:10.000	



Il presente disegno e' di proprieta' aziendale - La Societa' tutelera' i propri diritti a termine di legge.

Aragona

Joppolo Giancaxio

Raffadali

Joppolo Giancaxio Raffadali

AGRIGENTO

PIDI n.45700/15.1 km 27,145

SPNC N.22

Str.com.

SPNC N.22

Fosso Cipollazzi

Fosso Cipollazzi

Fosso Cipollazzi

Vallone Vocali

Str.com.

Vallone Cacici (1° attr.)

(2° attr.)

(3° attr.)

T

ST-D-03348



ST-D-03348

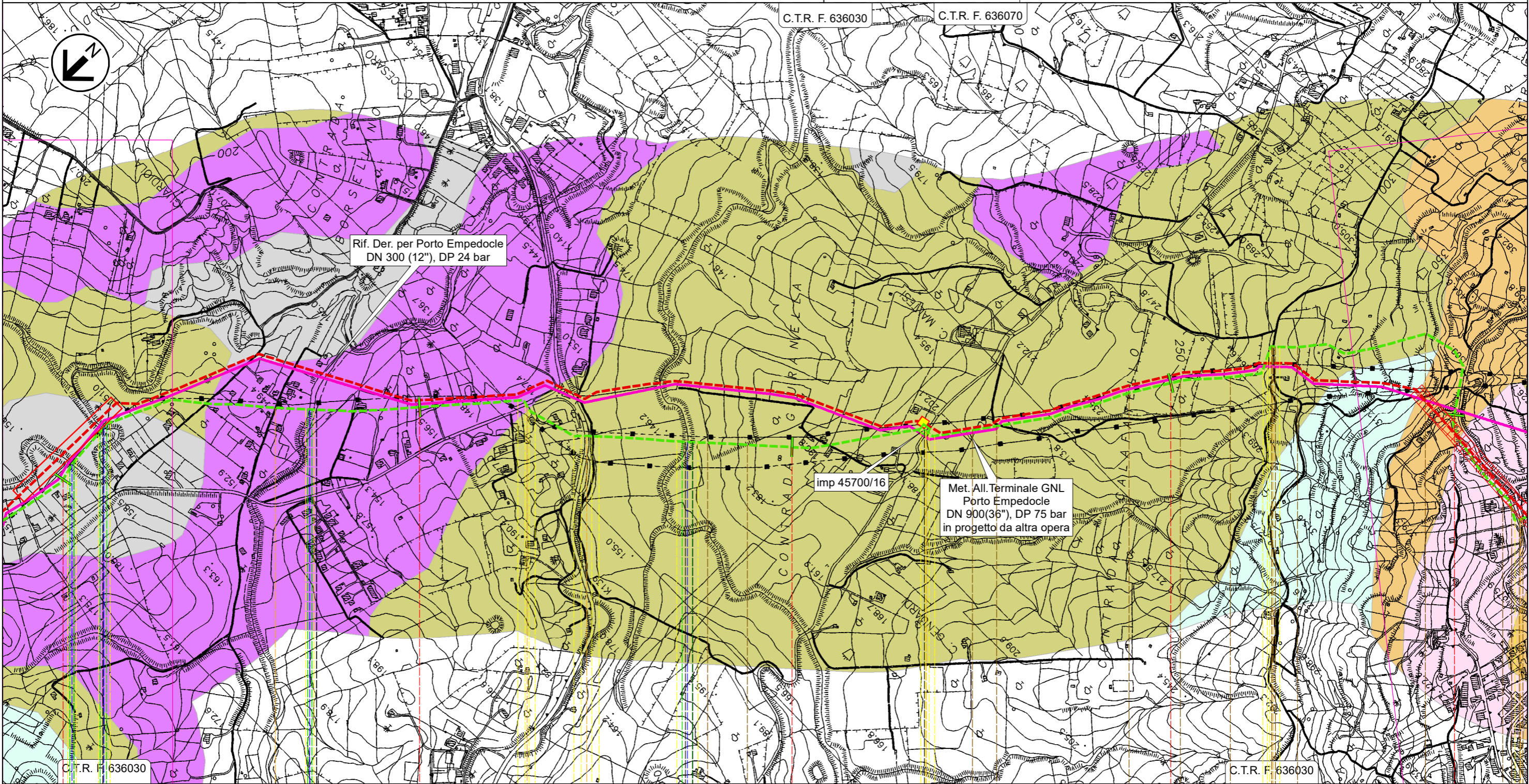


# RIFACIMENTO DERIVAZIONE PER PORTO EMPEDOCLE DN 300(12"), DP 24 bar ed opere connesse

Der. per Porto Empedocle DN 250 (10"), MOP 24 bar

## CARTA DEI SUOLI

0	Lug. 2022	Emissione per Permessi	Gioacchini C.	Santi G.	Mattei F.	Foglio 24 di 31
INDICE	DATA	REVISIONI	ELABORATO	VERIFICATO	APPROVATO	
 			Comm. NQ/R20133		Tav: 8A	
Rif. SA: comm. 023113-105 / Dis.LB-D-83221			Dis. PG-FAUN-D-03221		Scala 1:10.000	



Il presente disegno e' di proprieta' aziendale - La Societa' tutelera' i propri diritti a termine di legge.

28	29	30	31	32
Raffadali	Joppolp Giancaxio	Raffadali	Agrigento	
<b>AGRIGENTO</b> 				
(2° attr.)	Vallone Cacici (3° attr.)	Regia Trizzera Raffadali Girgenti	SP N.18	SS N.118
			Vallone San Lorenzo	SP N.77
				Str.vic.
T				
Rif. come preesistente				



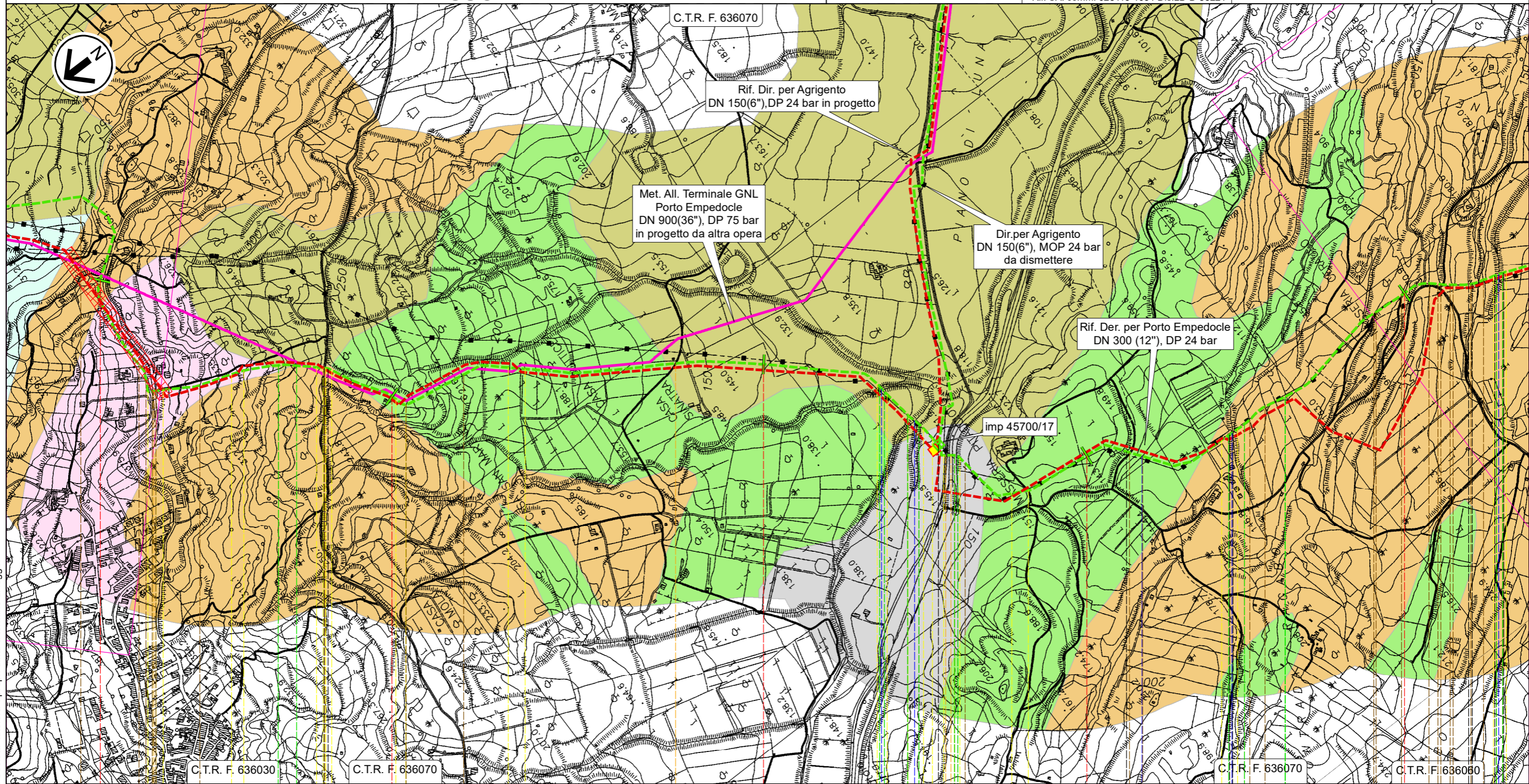
# RIFACIMENTO DERIVAZIONE PER PORTO EMPEDOCLE DN 300(12"), DP 24 bar ed opere connesse

Der. per Porto Empedocle DN 250 (10"), MOP 24 bar  
**CARTA DEI SUOLI**

0	Lug. 2022	Emissione per Permessi	Gioacchini C.	Santi G.	Mattei F.	Foglio 25 di 31
INDICE	DATA	REVISIONI	ELABORATO	VERIFICATO	APPROVATO	
			Comm. NQ/R20133			Tav: 9A
			Dis. PG-FAUN-D-03221			Scala 1:10.000



Rif. SA: comm. 023113-105 / Dis.LB-D-83221



32

33

34

35

36

Agrigento

Porto Empedocle

AGRIGENTO

PIDI n.45700/17 km 34,530

Vallone Sinatra  
Torrente Salsetto

SPR N.24  
Str.com.

Fosso

Fosso

Vallone Napatitano

SP N.02-B

Str.vic.

Str.vic.

Il presente disegno e' di proprieta' aziendale - La Societa' tutelera' i propri diritti a termine di legge.

ST-D-03338

ST-D-03346

ST-D-03331 ST-D-03345



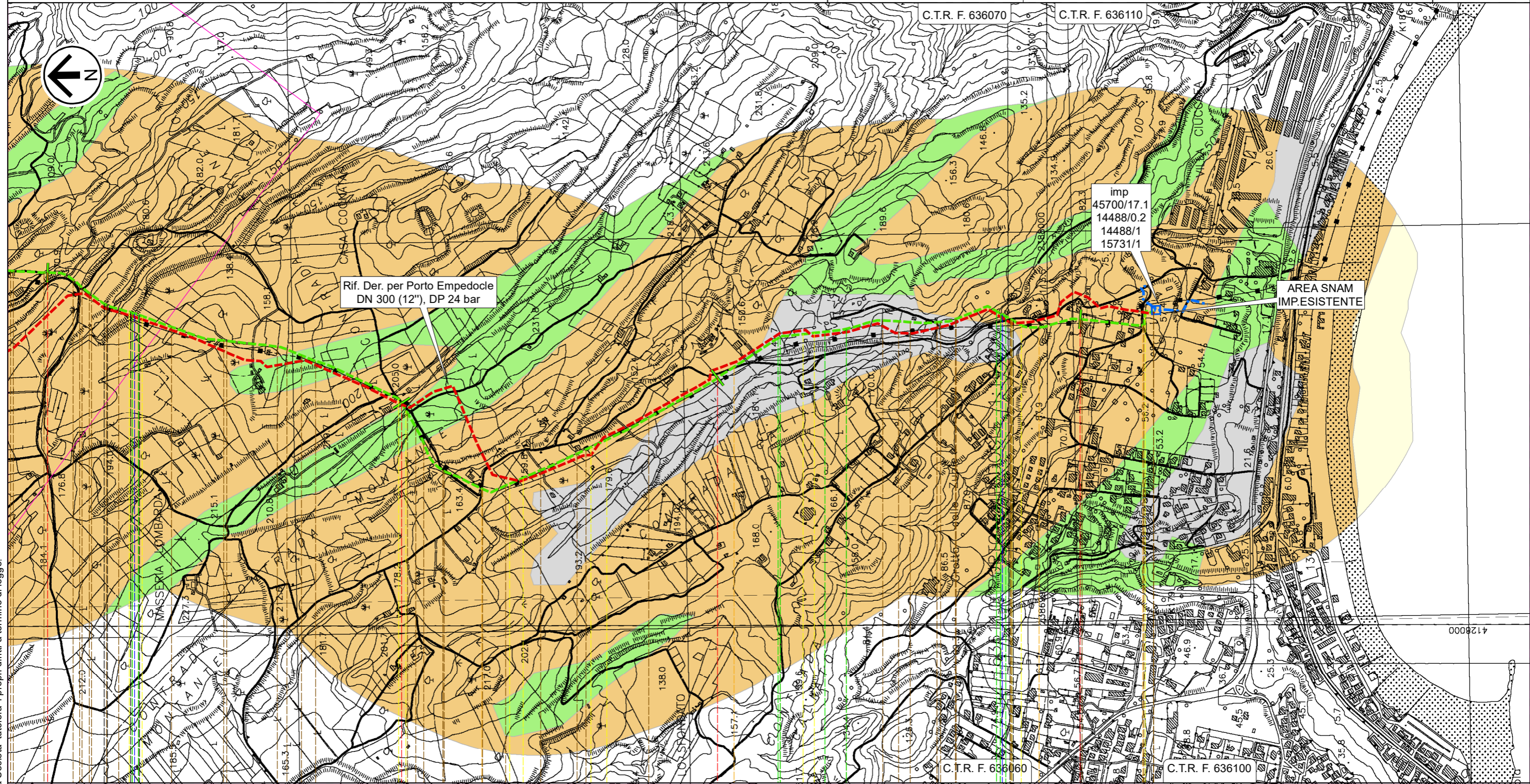
# RIFACIMENTO DERIVAZIONE PER PORTO EMPEDOCLE DN 300(12"), DP 24 bar ed opere connesse

Der. per Porto Empedocle DN 250 (10"), MOP 24 bar  
**CARTA DEI SUOLI**

0	Lug. 2022	Emissione per Permessi	Gioacchini C.	Santi G.	Mattei F.	Foglio 26 di 31
INDICE	DATA	REVISIONI	ELABORATO	VERIFICATO	APPROVATO	
			Comm. NQ/R20133		Tav: 10A	
			Dis. PG-FAUN-D-03221		Scala 1:10.000	



Rif. SA: comm. 023113-105 / Dis.LB-D-83221



36 37 38 39 39,230

Porto Empedocle Agrigento

AGRIGENTO

IMP n.45700/17.1 km 39,230

Vallone Napatitano
 Str.com.
 Str.com.
 Torrente Re (o Vallone di Giro)
 Str.vic.
 Str.com.
 Str.com.

T

ST-D-03331 ST-D-03345



STD-03338



# RIFACIMENTO DERIVAZIONE PER PORTO EMPEDOCLE DN 300(12"), DP 24 bar ed opere connesse

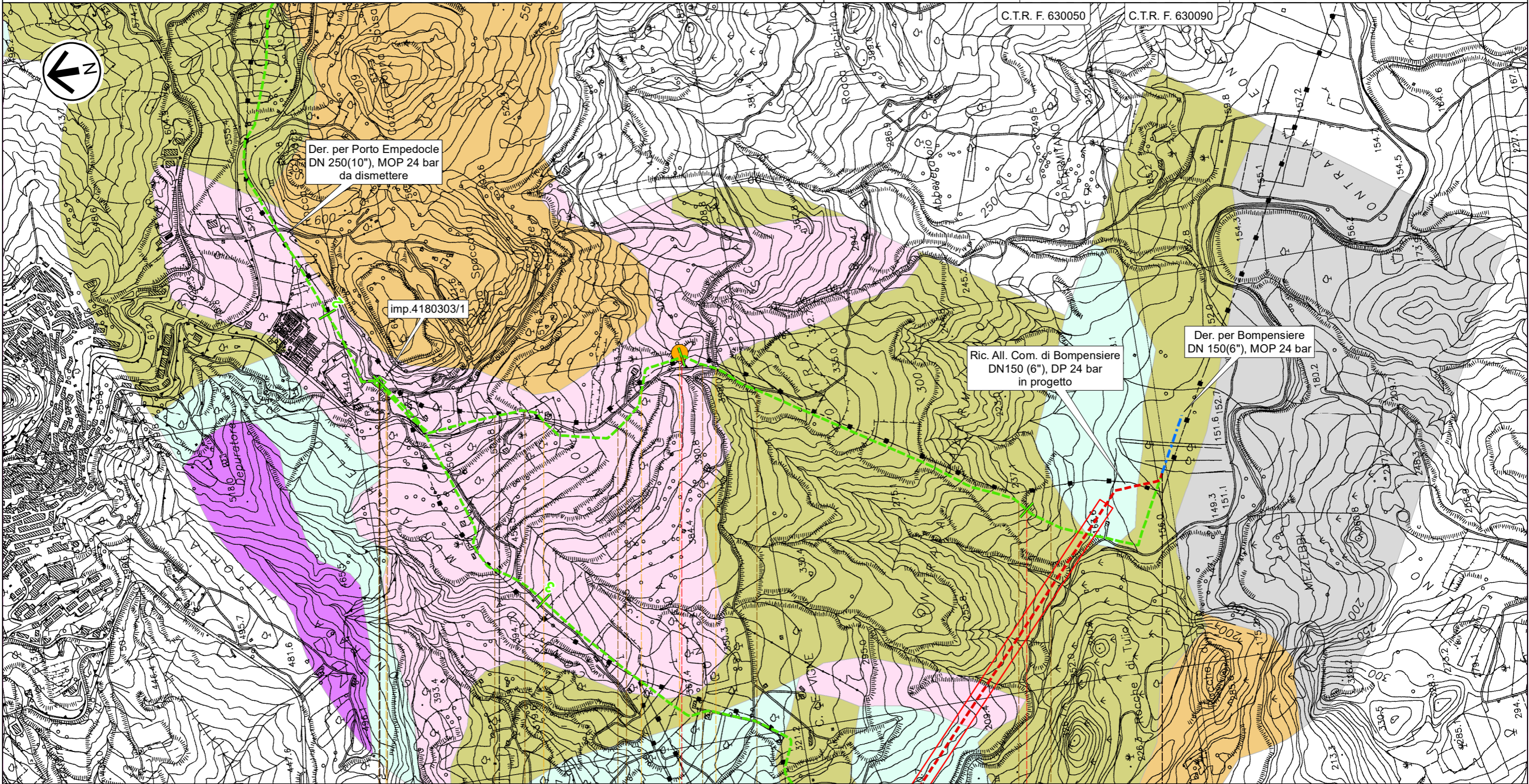
Der. per Bompensiere DN 150 (6"), MOP 24 bar

## CARTA DEI SUOLI

0	Lug. 2022	Emissione per Permessi	Gioacchini C.	Santi G.	Mattei F.	Foglio 27 di 31
INDICE	DATA	REVISIONI	ELABORATO	VERIFICATO	APPROVATO	
 			Comm. NQ/R20133		Tav: 11A	
			Dis. PG-FAUN-D-03221		Scala 1:10.000	

C.T.R. F. 630050

C.T.R. F. 630090



Der. per Porto Empedocle  
DN 250(10"), MOP 24 bar  
da dismettere

imp.4180303/1

Ric. All. Com. di Bompensiere  
DN150 (6"), DP 24 bar  
in progetto

Der. per Bompensiere  
DN 150(6"), MOP 24 bar

0

1


2

2,510

Sutera

Campofranco

CALTANISSETTA

 PIDS n.4180303/1 km 0,000

 Str.com.

 Str.com.

 Str.com.

 Str.com.

 P1

T



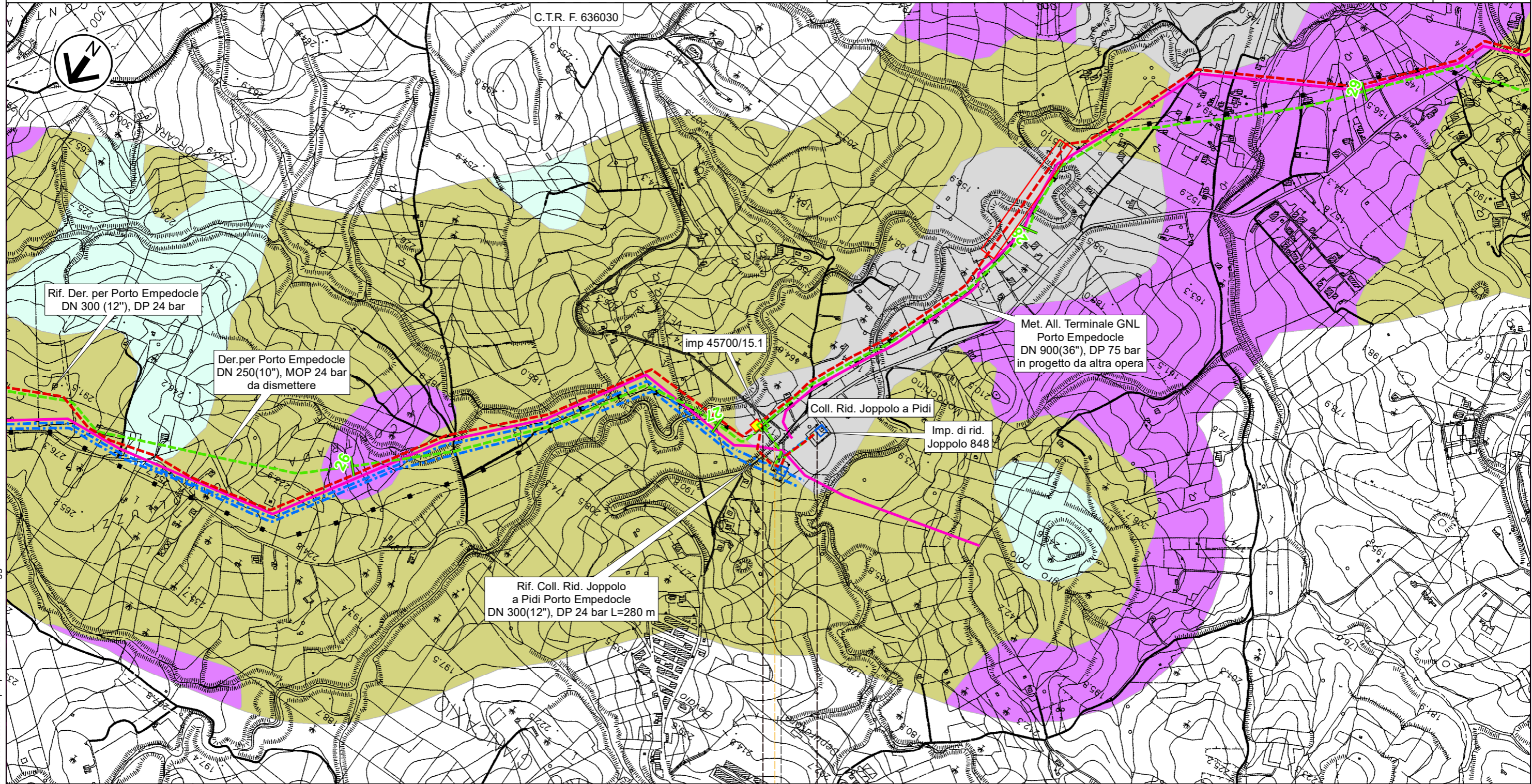
# RIFACIMENTO DERIVAZIONE PER PORTO EMPEDOCLE DN 300(12"), DP 24 bar ed opere connesse

Coll. Imp. Riduzione di Joppolo DN 200 (8"), MOP 24 bar  
**CARTA DEI SUOLI**

0	Lug. 2022	Emissione per Permessi	Gioacchini C.	Santi G.	Mattei F.	Foglio 28 di 31
INDICE	DATA	REVISIONI	ELABORATO	VERIFICATO	APPROVATO	
			Comm. NQ/R20133			Tav: 12A
			Dis. PG-FAUN-D-03221			Scala 1:10.000



Rif. SA: comm. 023113-105 / Dis.LB-D-83221



0 0,275

Joppolo Giancaxio

◀ PIDI n.45700/15.1 km 0,000

AGRIGENTO

IMP. km 0,140

▶ Impianto n.848 km 0,275 ▶

SP N.18



T

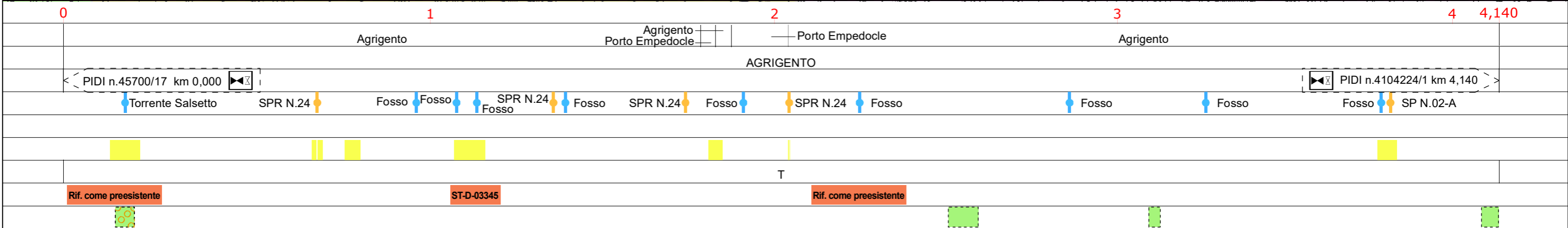
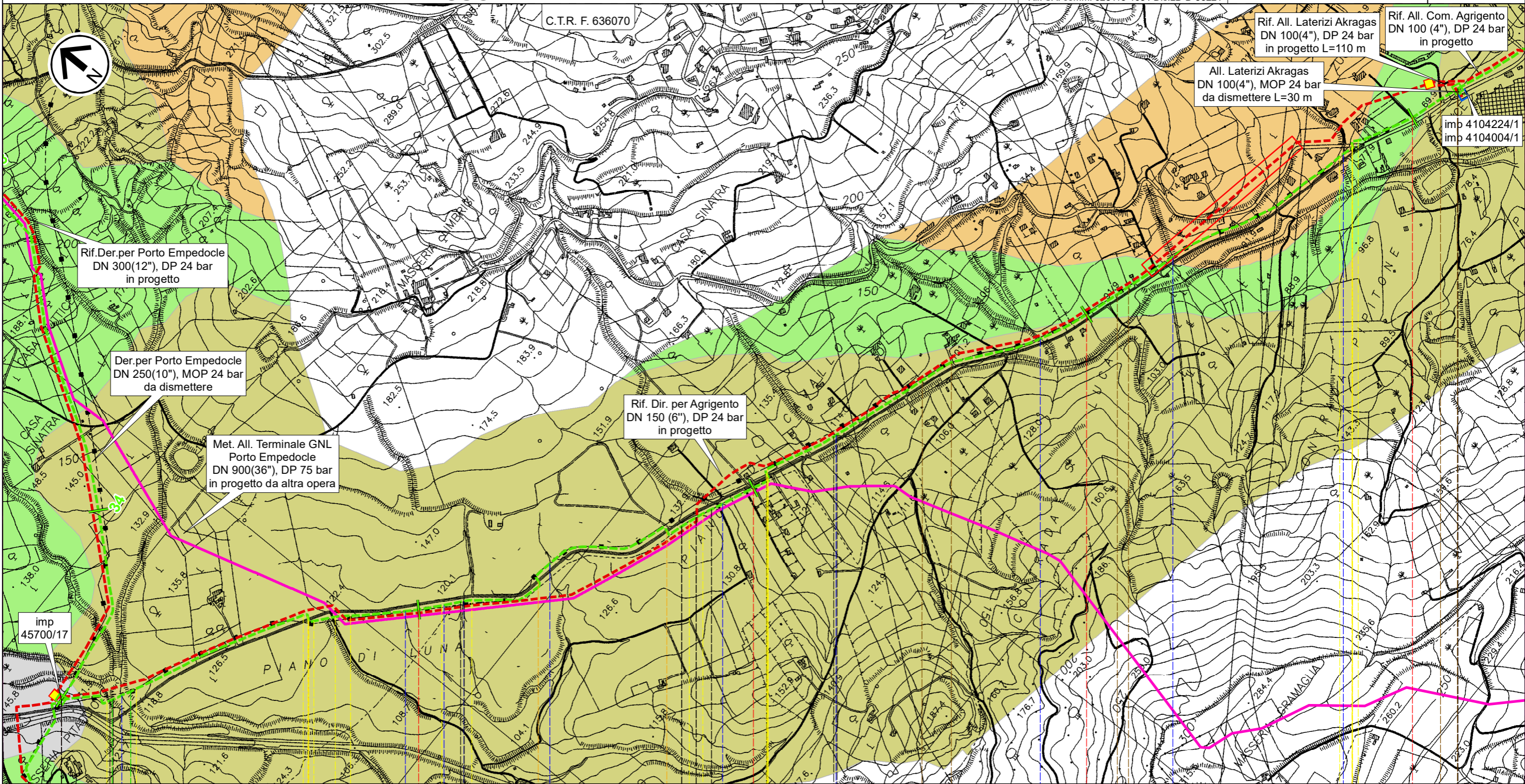


# RIFACIMENTO DERIVAZIONE PER PORTO EMPEDOCLE DN 300(12"), DP 24 bar ed opere connesse

Dir. per Agrigento DN 150 (6"), MOP 24 bar  
All. Laterizi Akragas DN 100 (4"), MOP 24 bar

## CARTA DEI SUOLI

0	Lug. 2022	Emissione per Permessi	Gioacchini C.	Santi G.	Mattei F.	Foglio 29 di 31
INDICE	DATA	REVISIONI	ELABORATO	VERIFICATO	APPROVATO	
 			Comm. NQ/R20133		Tav: 13A	
Rif. SA: comm. 023113-105 / Dis.LB-D-83221			Dis. PG-FAUN-D-03221		Scala 1:10.000	



Il presente disegno e' di proprieta' aziendale - La Societa' tutelera' i propri diritti a termine di legge.

Rif. come preesistente

ST-D-03345

Rif. come preesistente



# RIFACIMENTO DERIVAZIONE PER PORTO EMPEDOCLE DN 300(12"), DP 24 bar ed opere connesse

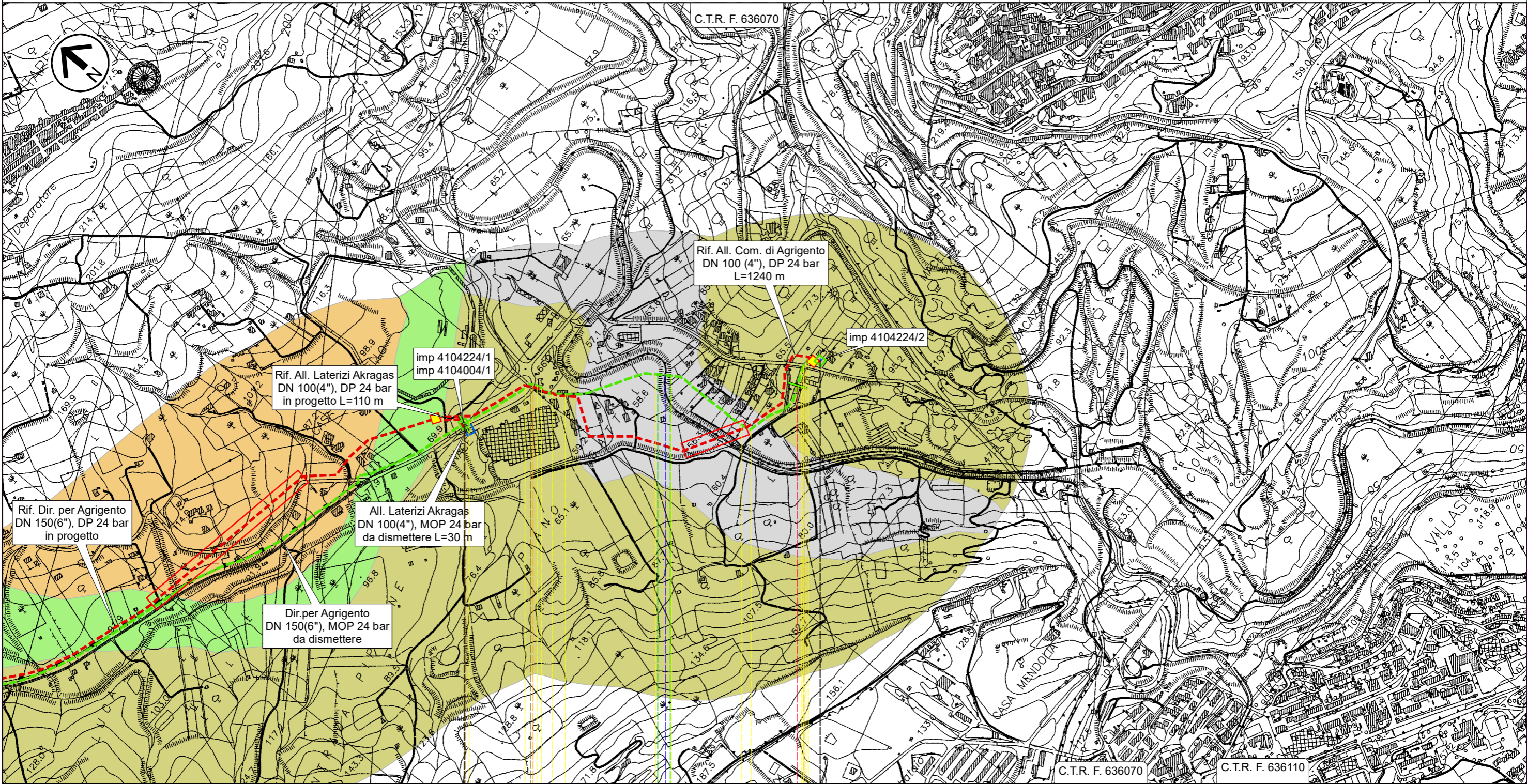
All. Com. Agrigento DN 100 (4"), MOP 24 bar

## CARTA DEI SUOLI

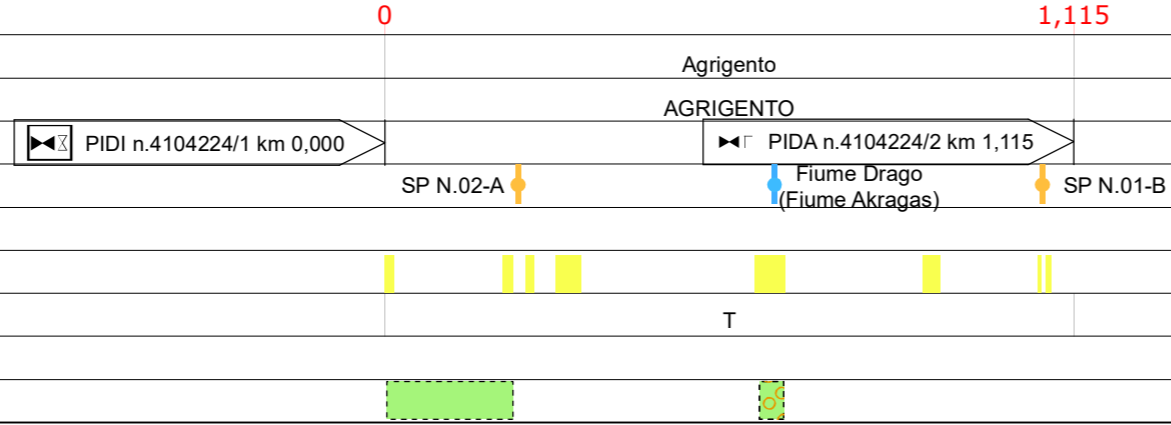
0	Lug. 2022	Emissione per Permessi	Gioacchini C.	Santi G.	Mattei F.	Foglio 30 di 31
INDICE	DATA	REVISIONI	ELABORATO	VERIFICATO	APPROVATO	
			Comm. NQ/R20133			Tav: 14A
			Dis. PG-FAUN-D-03221			Scala 1:10.000



Rif. SA: comm. 023113-105 / Dis.LB-D-83221





Il presente disegno e' di proprieta' aziendale - La Societa' tutelera' i propri diritti a termine di legge.














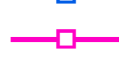










# RIFACIMENTO DERIVAZIONE PER PORTO EMPEDOCLE DN 300(12"), DP 24 bar ed opere connesse

## CARTA DEI SUOLI











0		Lug. 2022	Emissione per Permessi			Gioacchini C.	Santi G.	Mattei F.	Foglio 31 di 31
INDICE	DATA	REVISIONI			ELABORATO	VERIFICATO	APPROVATO		
							Comm. NQ/R20133		Scala 1:10.000
				Rif. SA: comm. 023113-105 / Dis.LB-D-83221			Dis. PG-FAUN-D-03221		

### LEGENDA









#### SIMBOLOGIA CARTOGRAFICA

- |   |   |
|---|---|
|  Metanodotto in progetto                           |  Altri metanodotti in progetto                           |
|  Metanodotti in esercizio                          |  Metanodotto in progetto da altra opera                  |
|  Metanodotti da porre fuori esercizio e recuperare |  Impianti di linea in progetto                           |
|  Aree impianti stacco-terminale in progetto        |  Impianti di linea da porre fuori esercizio e recuperare |
|  Aree impianti stacco-terminale esistenti          |  Impianti di linea su rete in esercizio                  |
|  Piazzola di stoccaggio tubazioni                  |  Impianti di linea in progetto da altra opera            |
|  Strada di accesso all'impianto                    |  Depositi temporanei                                     |
|  Adeguamento strade esistenti                      |  Strade di accesso provvisorio                           |
|  Limite sovrapposizione fogli                      | <b>METODOLOGIE TRENCHLESS</b>   |
|   |  MICROTUNNEL   |
|   |  TOC   |
|   |  TRIVELLA SPINGITUBO                                    |

#### SIMBOLOGIA MECCANICA

-  Punto di intercettazione di linea (P.I.L.)
-  Punto di intercettazione di derivazione importante (P.I.D.I.)
-  Punto di intercettazione e Stacco By-Pass (P.I.S.B.)
-  Punto di intercettazione di derivazione semplice con stacco da P.I.L. (P.I.D.S.)
-  Punto di intercettazione e derivazione semplice con stacco da Linea (P.I.D.S.)
-  Punto di intercettazione con discaggio di allacciamento (P.I.D.A.)
-  Punto di sezionamento elettrico terminale (P.S.E.T.)
-  Punto predisposto per il discaggio di allacciamento (P.P.D.A.)
-  Stazione predisposta per lancio e ricevimento PIG
-  Impianto di riduzione/regolazione della pressione

#### LEGENDA CARTA DEI SUOLI

-  Eutric Arenosols (Unità cartografica 1)
-  Petric e/o Skeletic Gypsisols (Unità cartografica 2)
-  Gypsic o Calcaric o Vertic o Stagnic Fluvisols (Unità cartografica 3)
-  Calcic o Chromic Vertisols (Unità cartografica 4)
-  Eutric Regosols (Unità cartografica 5)
-  Calcaric Leptosols (Unità cartografica 6)
-  Calcic Cambisols (Unità cartografica 7)
-  Vertic Cambisols (Unità cartografica 8)

Il presente disegno e' di proprieta' aziendale - La Societa' tutelera' i propri diritti a termine di legge.

Progressiva chilometrica	N.	
Comuni		
Province		
Impianti	TIPO - N. - PROGR. km	TIPO - N. - ESISTENTE
Attraversamenti	TIPOLOGIA ATTRAVERSATA (SS n. ##, corso d'acqua, ferrovia, ecc.) - la simbologia (Tr) identifica un attraversamento in Trivellazione	
Strade - Piste - Piazzole tubazioni	ACCESSO IMPIANTI ADEGUAMENTI STRADE STRADE PROVVISORIE DEPOSITI TEMPORANEI	Dn Pn
Fascia di lavoro	ALLARGATA	RIDOTTA
Scavabilità terreni	SCIOLTI (T)	ROCCIA TENERA (RT) ROCCIA DURA (RD)
Opere di mitigazione e ripristino	TIPOLOGIA RIPRISTINO (Dis. ST - XXX)	
Ripristini vegetazionali	INERBIMENTI	PIANTAGIONI INERBIMENTI E PIANTAGIONI