







COROGRAFIA Scala 1:500.000

Il presente disegno e' di proprieta' aziendale - La Societa' tutelera' i propri diritti a termine di legge.

0	Lug. 2022	Emissione per Permessi	Gioacchini C.	Santi. G.	Mattei F.
INDICE	DATA	REVISIONI	ELABORATO	VERIFICATO	APPROVATO
  Rif. SA: comm. 023113-105 / Dis.LB-D-83225			Comm. NQ/R20133		
			Fig. 1 di 31		
RIFACIMENTO DERIVAZIONE PER PORTO EMPEDOCLE DN 300(12"), DP 24 bar ed opere connesse			Dis. PG-INC-D-03225		
			INDICE	0	
CENSIMENTO INCENDI E PIANO FORESTALE REGIONALE			Scala 1:10.000		
			Sostituisce il ...		
			Sostituito dal ...		

0	Lug. 2022	Emissione per Permessi	Gioacchini C.	Santi G.	Mattei F.
INDICE	DATA	REVISIONI	ELABORATO	VERIFICATO	APPROVATO
					
			Comm. NQ/R20133		
			Dis. PG-INC-D-03225		Scala 1:10.000
			Rif. SA: comm. 023113-105 / Dis.LB-D-83225		

METANODOTTI IN PROGETTO

Rif. Der. per Porto Empedocle DN 300(12"), DP 24 bar - Tav. 1-9
Rif. All. Com. di Campofranco DN 100(4"), DP 24 bar - Tav. 1
Ric. All. Com. di Comitini DN 100(4"), DP 24 bar - Tav. 4
Rif. All. Com. di Aragona DN 150(6"), DP 24 bar - Tav. 5
Ric. All. Com. Bompensiere DN 150(6"), DP 24 bar - Tav. 10
Rif. All. M&A Rinnovabili DN 100(4"), DP 24 bar - Tav. 11
Rif. Col. Rid. Joppolo a PIDI P.to Empedocle DN 300(12"), DP 24 bar - Tav. 12
Rif. Dir. per Agrigento DN 150(6"), DP 24 bar - Tav. 13
Rif. All. Laterizi Akragas DN 100(4"), DP 24 bar - Tav. 13
Rif. All. Com. di Agrigento DN 100 (4"), DP 24 bar - Tav. 14

METANODOTTI IN DISMISSIONE

Der. per Porto Empedocle DN 250(10"), MOP 24 bar - Tav. 1A-10A
All. Com. di Campofranco DN 100(4"), MOP 24 bar - Tav. 2A
All. M&A Rinnovabili DN 100(4"), MOP 24 bar - Tav. 2A
All. Com. di Comitini DN 100(4"), MOP 24 bar - Tav. 5A
All. Com. di Aragona DN 150(6"), MOP 24 bar - Tav. 6A
Der. per Bompensiere DN 150(6"), MOP 24 bar - Tav. 11A
Col. Imp. Rid. di Joppolo DN 200(8"), MOP 24 bar - Tav. 12A
Dir. per Agrigento DN 150(6"), MOP 24 bar - Tav. 13A
All. Laterizi Akragas DN 100(4"), MOP 24 bar - Tav. 13A
All. Com. di Agrigento DN 100 (4"), MOP 24 bar - Tav. 14A

RIFACIMENTO DERIVAZIONE PER PORTO EMPEDOCLE DN 300(12"), DP 24 bar ed opere connesse

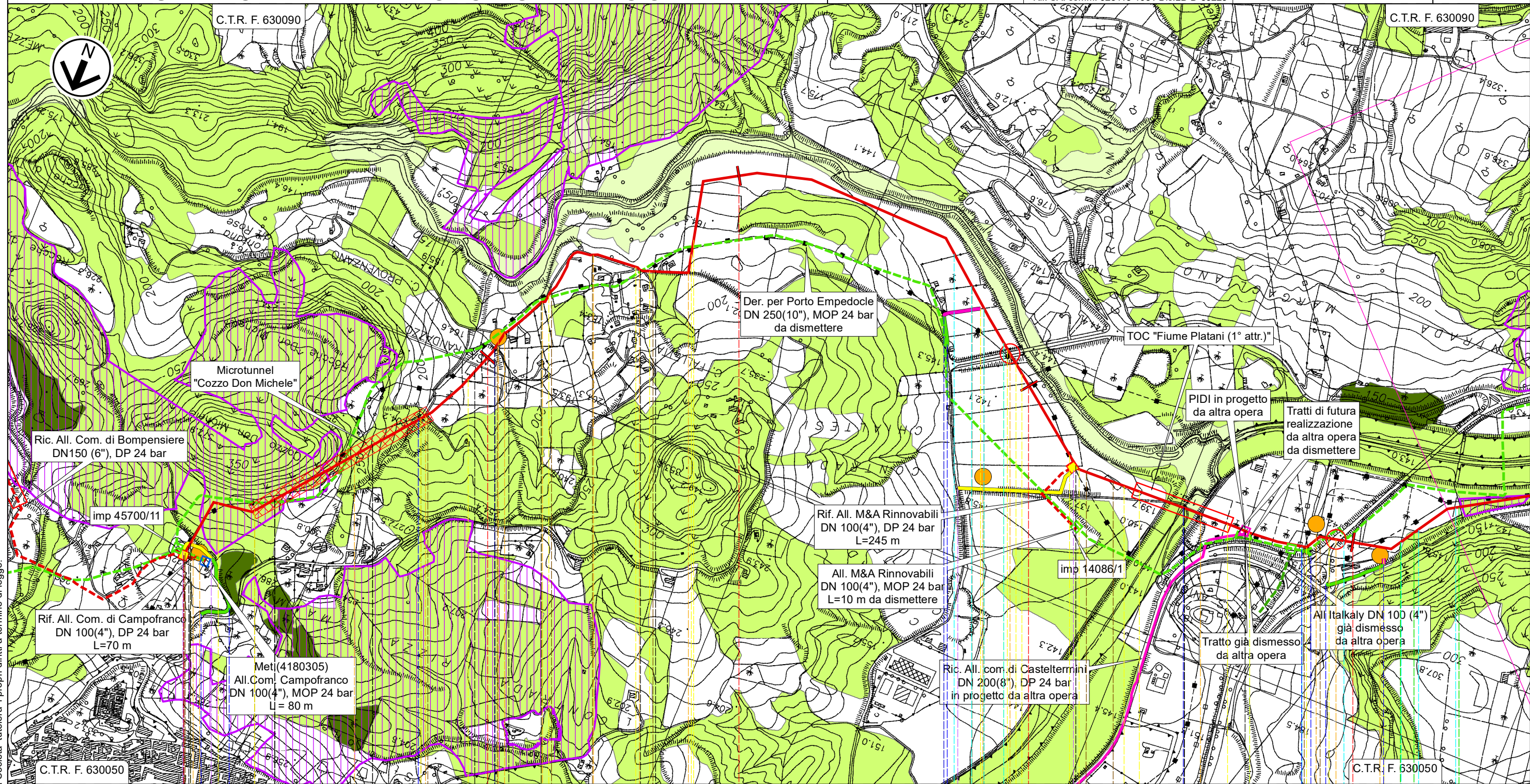
Rif. Der. per Porto Empedocle DN 300 (12"), DP 24 bar
Rif. All. Comune di Campofranco DN 100(4"), DP 24 bar

CENSIMENTO INCENDI E PIANO FORESTALE REGIONALE

0	Lug. 2022	Emissione per Permessi	Gioacchini C.	Santi G.	Mattei F.	Foglio 3 di 31
INDICE	DATA	REVISIONI	ELABORATO	VERIFICATO	APPROVATO	
			Comm. NQ/R20133			Tav: 1
			Dis. PG-INC-D-03225			Scala 1:10.000





Rif. SA: comm. 023113-105 / Dis.LB-D-83225



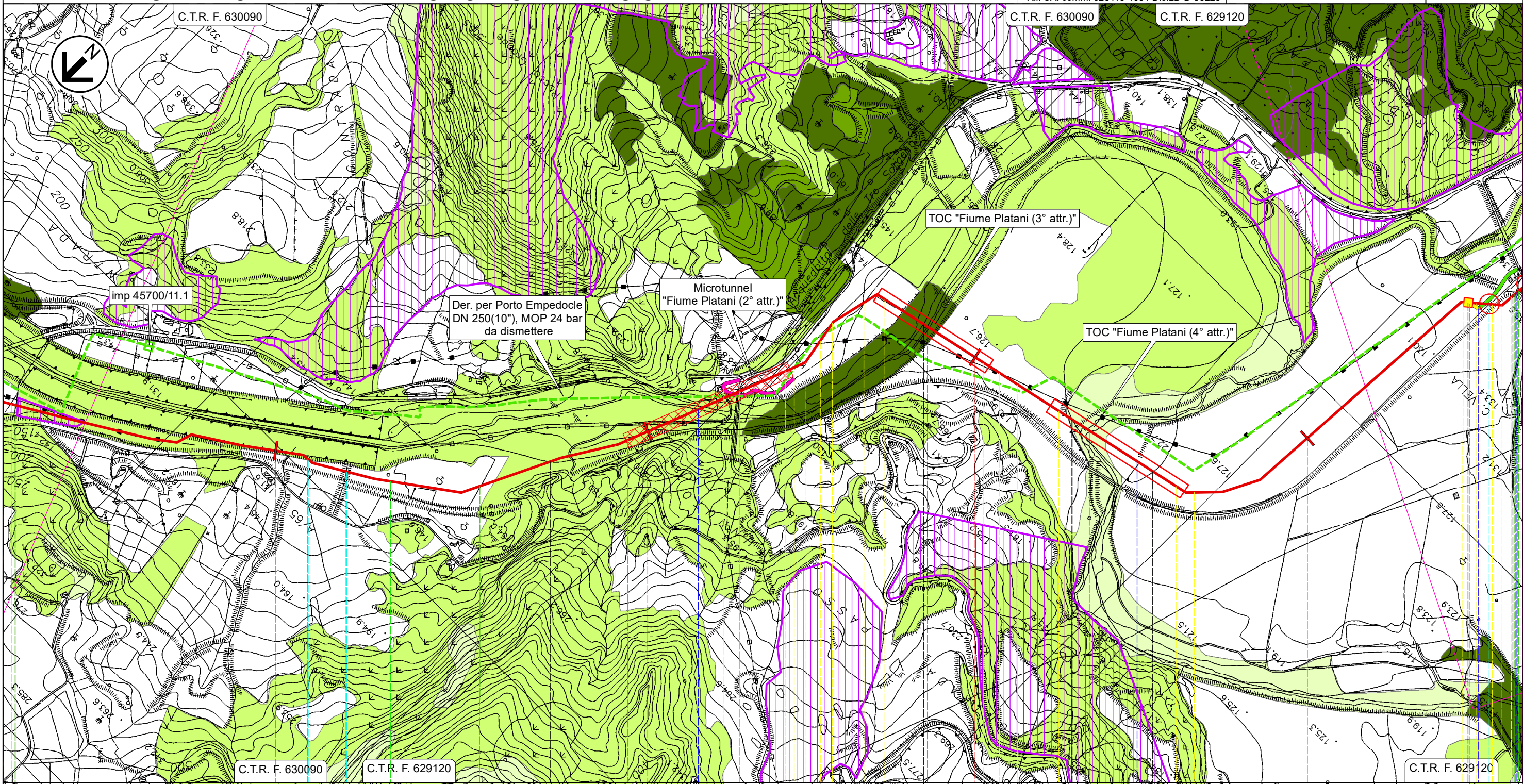
Il presente disegno e' di proprieta' aziendale - La Societa' tutelera' i propri diritti a termine di legge.



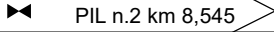
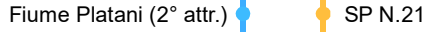

RIFACIMENTO DERIVAZIONE PER PORTO EMPEDOCLE DN 300(12"), DP 24 bar ed opere connesse

0	Lug. 2022	Emissione per Permessi	Gioacchini C.	Santi G.	Mattei F.	Foglio 4 di 31
INDICE	DATA	REVISIONI	ELABORATO	VERIFICATO	APPROVATO	
 			Comm. NQ/R20133		Tav: 2	
			Dis. PG-INC-D-03225		Scala 1:10.000	



Rif. Der. per Porto Empedocle DN 300 (12"), DP 24 bar
CENSIMENTO INCENDI E PIANO FORESTALE REGIONALE



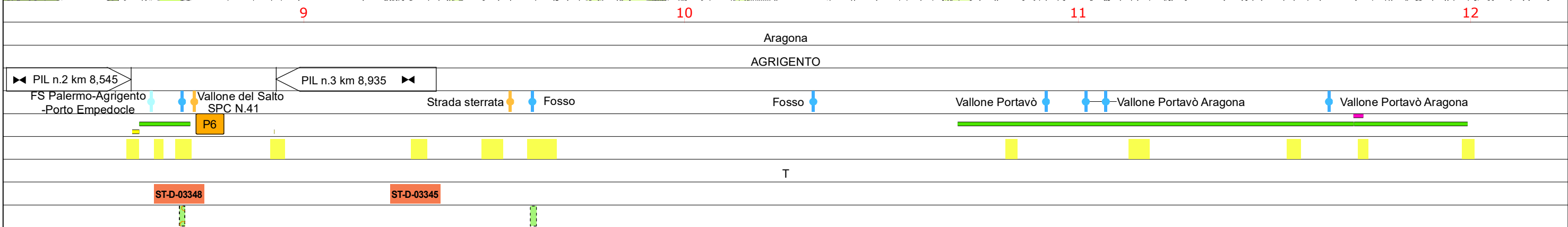
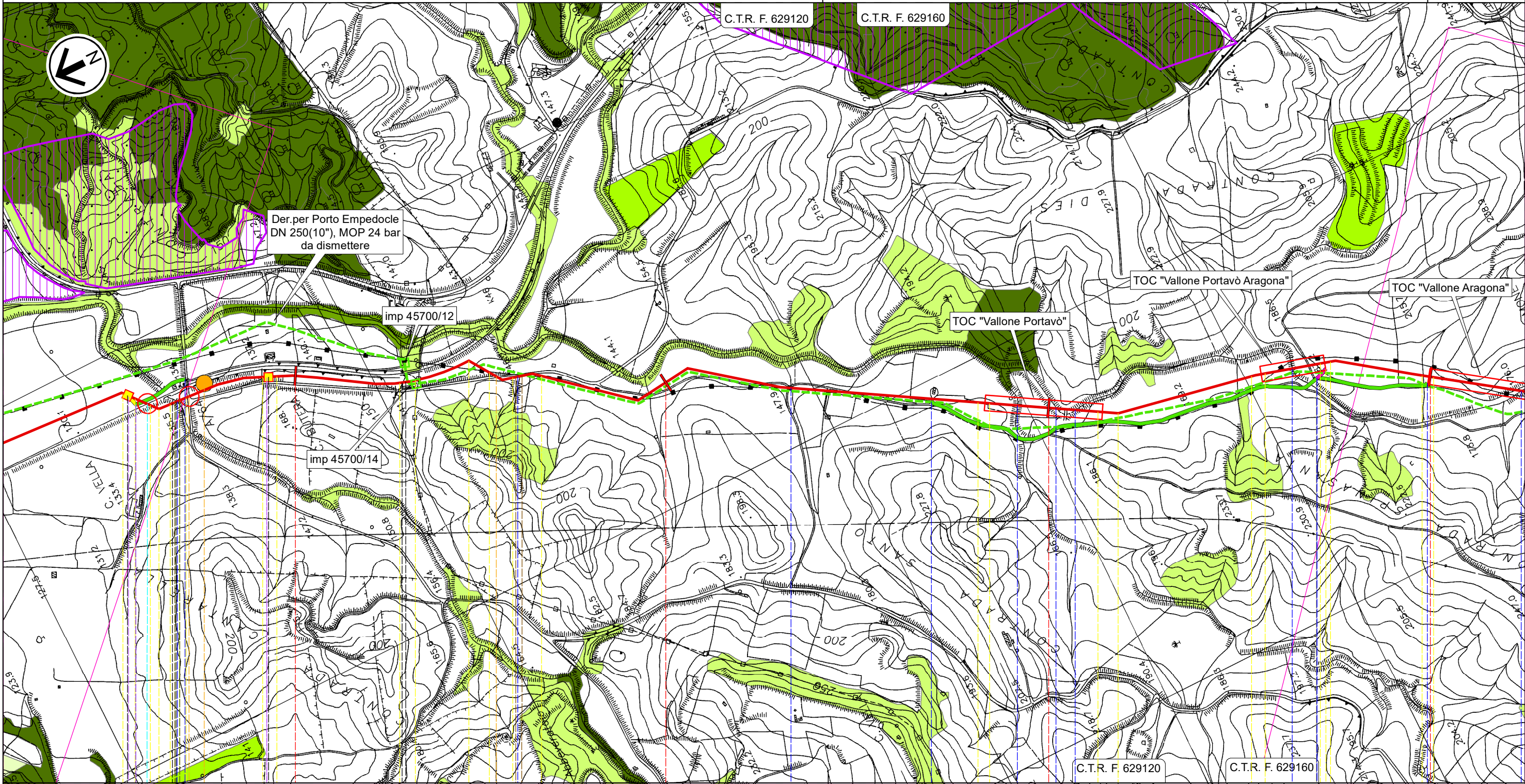
Il presente disegno e' di proprieta' aziendale - La Societa' tutelera' i propri diritti a termine di legge.

5	6	7	8
Casteltermini	Campofranco	Casteltermini	Campofranco
AGRIGENTO	CALTANISSETTA	AGRIGENTO	CALTANISSETTA
			Aragona
			AGRIGENTO
			
			
T			

RIFACIMENTO DERIVAZIONE PER PORTO EMPEDOCLE DN 300(12"), DP 24 bar ed opere connesse

0	Lug. 2022	Emissione per Permessi	Gioacchini C.	Santi G.	Mattei F.	Foglio 5 di 31
INDICE	DATA	REVISIONI	ELABORATO	VERIFICATO	APPROVATO	
 			Comm. NQ/R20133			Tav: 3
			Rif. SA: comm. 023113-105 / Dis.LB-D-83225			Dis. PG-INC-D-03225

Rif. Der. per Porto Empedocle DN 300 (12"), DP 24 bar
CENSIMENTO INCENDI E PIANO FORESTALE REGIONALE



Il presente disegno e' di proprieta' aziendale - La Societa' tutelera' i propri diritti a termine di legge.

RIFACIMENTO DERIVAZIONE PER PORTO EMPEDOCLE DN 300(12"), DP 24 bar ed opere connesse

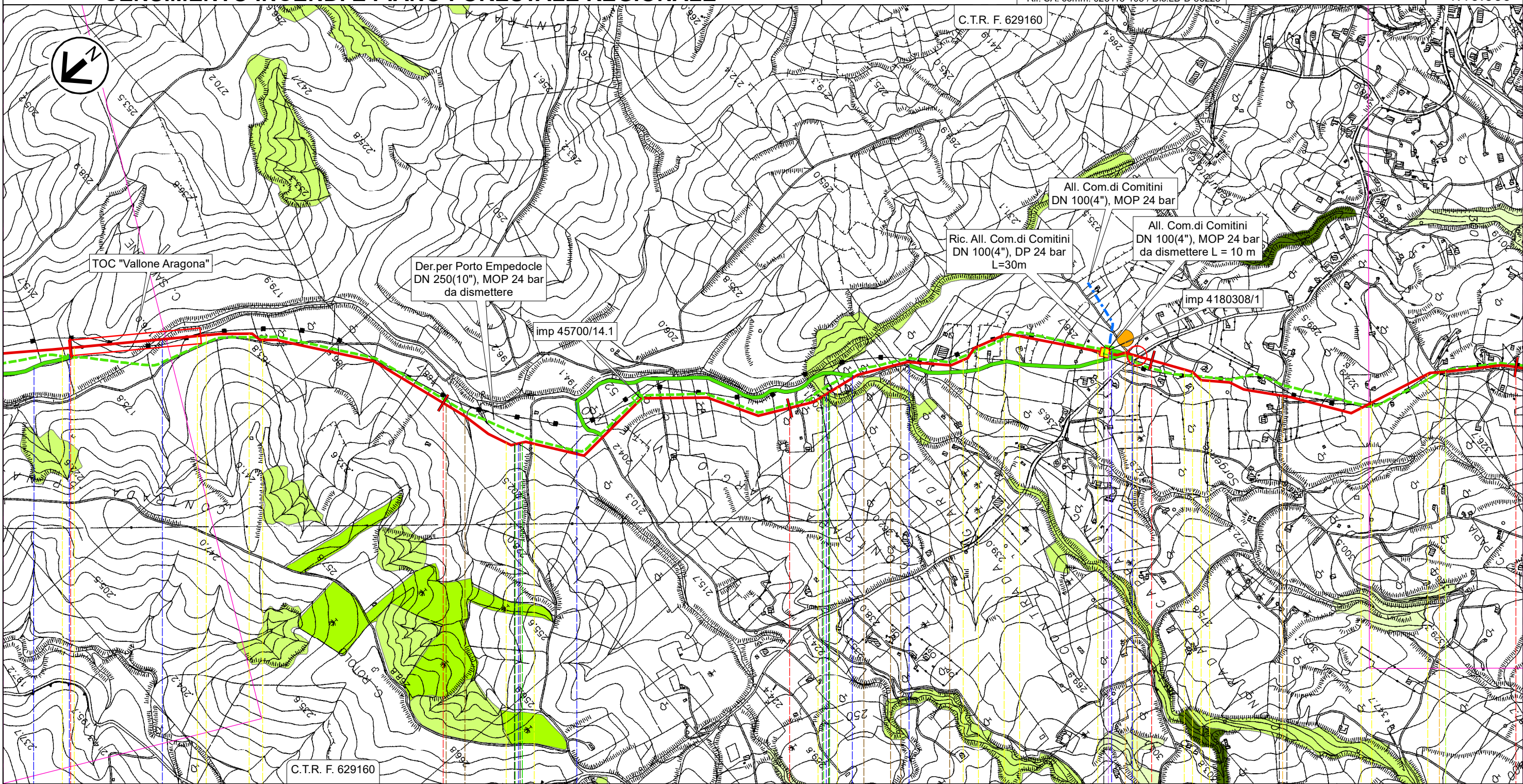
Rif. Der. per Porto Empedocle DN 300 (12"), DP 24 bar
Ric. All.Com.di Comitini DN 100(4"), DP 24 bar

CENSIMENTO INCENDI E PIANO FORESTALE REGIONALE

0	Lug. 2022	Emissione per Permessi	Gioacchini C.	Santi G.	Mattei F.	Foglio 6 di 31
INDICE	DATA	REVISIONI	ELABORATO	VERIFICATO	APPROVATO	
			Comm. NQ/R20133		Tav: 4	
			Dis. PG-INC-D-03225		Scala 1:10.000	



Rif. SA: comm. 023113-105 / Dis.LB-D-83225



Il presente disegno e' di proprieta' aziendale - La Societa' tutelera' i propri diritti a termine di legge.

Aragona
AGRIGENTO

◀▶ PIDI n.4 km 14,875

Vallone Aragona

Vallone Ferrera

Vallone Campanella

SPNC N.11

Str. vic.

Str. vic.

P7

ST-D-03344



ST-D-03344

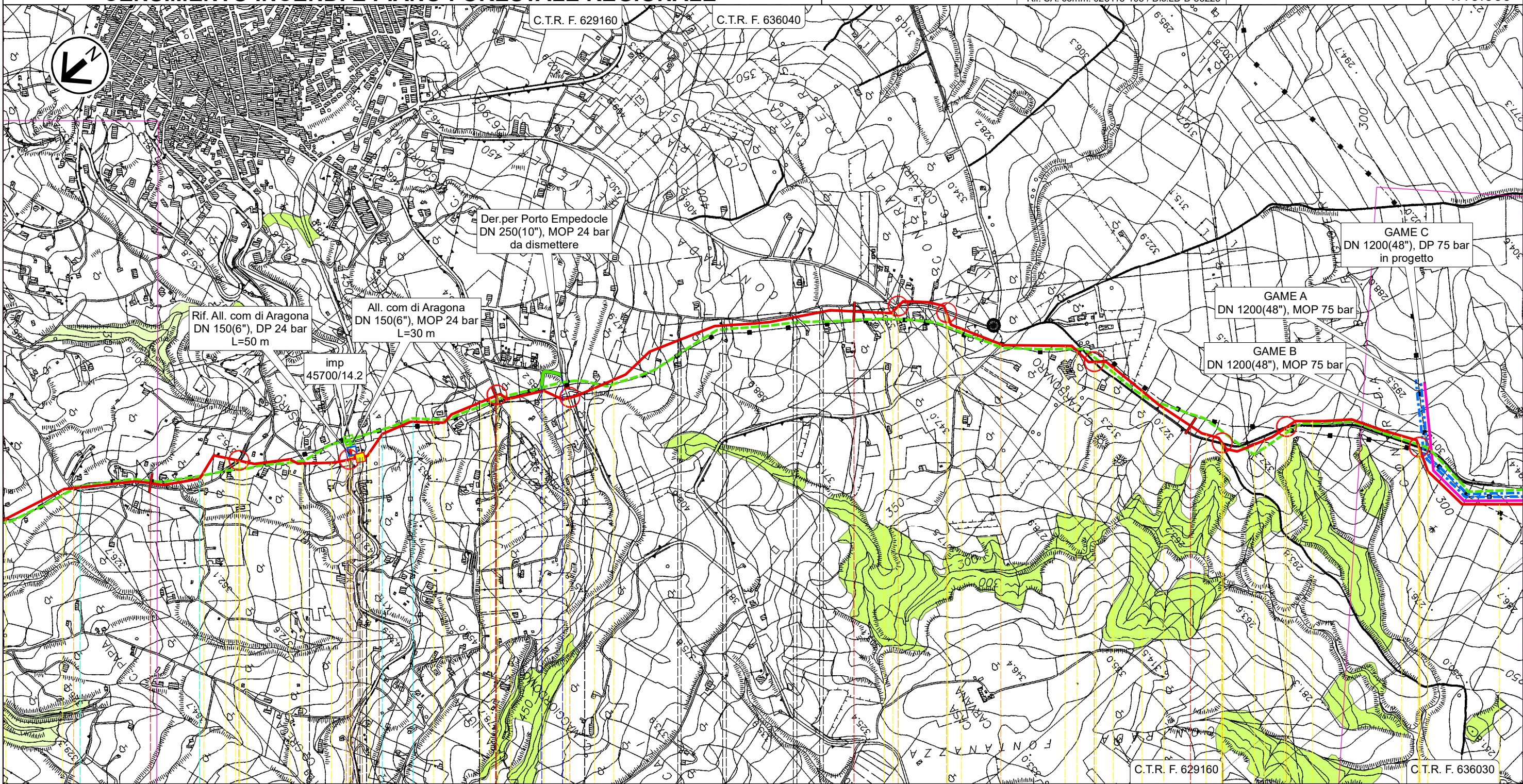
ST-D-03338

RIFACIMENTO DERIVAZIONE PER PORTO EMPEDOCLE DN 300(12"), DP 24 bar ed opere connesse

Rif. Der. per Porto Empedocle DN 300 (12"), DP 24 bar
Rif. All.Com di Aragona DN 150(6"), DP 24 bar

CENSIMENTO INCENDI E PIANO FORESTALE REGIONALE

0	Lug. 2022	Emissione per Permessi	Gioacchini C.	Santi G.	Mattei F.	Foglio 7 di 31
INDICE	DATA	REVISIONI	ELABORATO	VERIFICATO	APPROVATO	
 			Comm. NQ/R20133		Tav: 5	
Rif. SA: comm. 023113-105 / Dis.LB-D-83225			Dis. PG-INC-D-03225		Scala 1:10.000	



16


17


18


19


Aragona


AGRIGENTO

 PIDI n.5 km 16,590

 Str. vic.

 Str. vic.

 SP N.17-C

 Str. vic.

 Str. vic.

 Str.com.

 Str.com.

 Str. vic.

 SPNC N.22

 SPNC N.22

 SPNC N.22

 SPNC N.22

T

RT

T

RD

RT

T

ST-D-03331

ST-D-03331

ST-D-03331

ST-D-03331

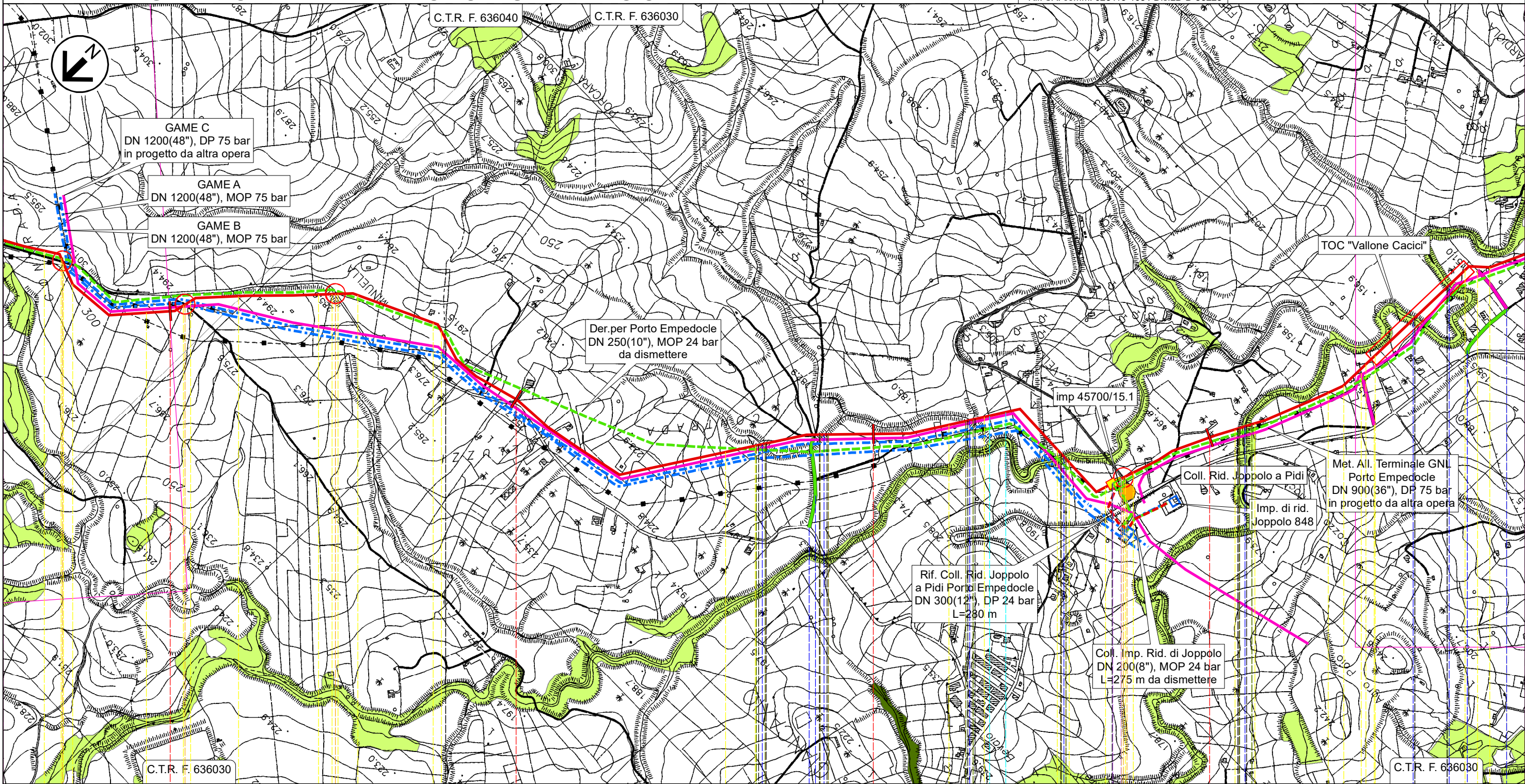
Il presente disegno e' di proprieta' aziendale - La Societa' tutelera' i propri diritti a termine di legge.

RIFACIMENTO DERIVAZIONE PER PORTO EMPEDOCLE DN 300(12"), DP 24 bar ed opere connesse

0	Lug. 2022	Emissione per Permessi	Gioacchini C.	Santi G.	Mattei F.	Foglio 8 di 31
INDICE	DATA	REVISIONI	ELABORATO	VERIFICATO	APPROVATO	
Rif. Der. per Porto Empedocle DN 300 (12"), DP 24 bar			Comm. NQ/R20133		Tav: 6	
CENSIMENTO INCENDI E PIANO FORESTALE REGIONALE			Dis. PG-INC-D-03225		Scala 1:10.000	



Rif. SA: comm. 023113-105 / Dis.LB-D-83225



Il presente disegno e' di proprieta' aziendale - La Societa' tutelera' i propri diritti a termine di legge.

20 Aragona 21 22 Joppolo Giancaxio 23 Raffadali Joppolo Giancaxio Raffadali

AGRIGENTO

PIDI n.6 km 22,725

SPNC N.22 Str.com. SPNC N.22 Fosso Cipollazzi Fosso Cipollazzi Vallone Vocali Str.com. Vallone Cacici (1° attr.) Vallone Cacici (2° attr.) (3° attr.)

P8

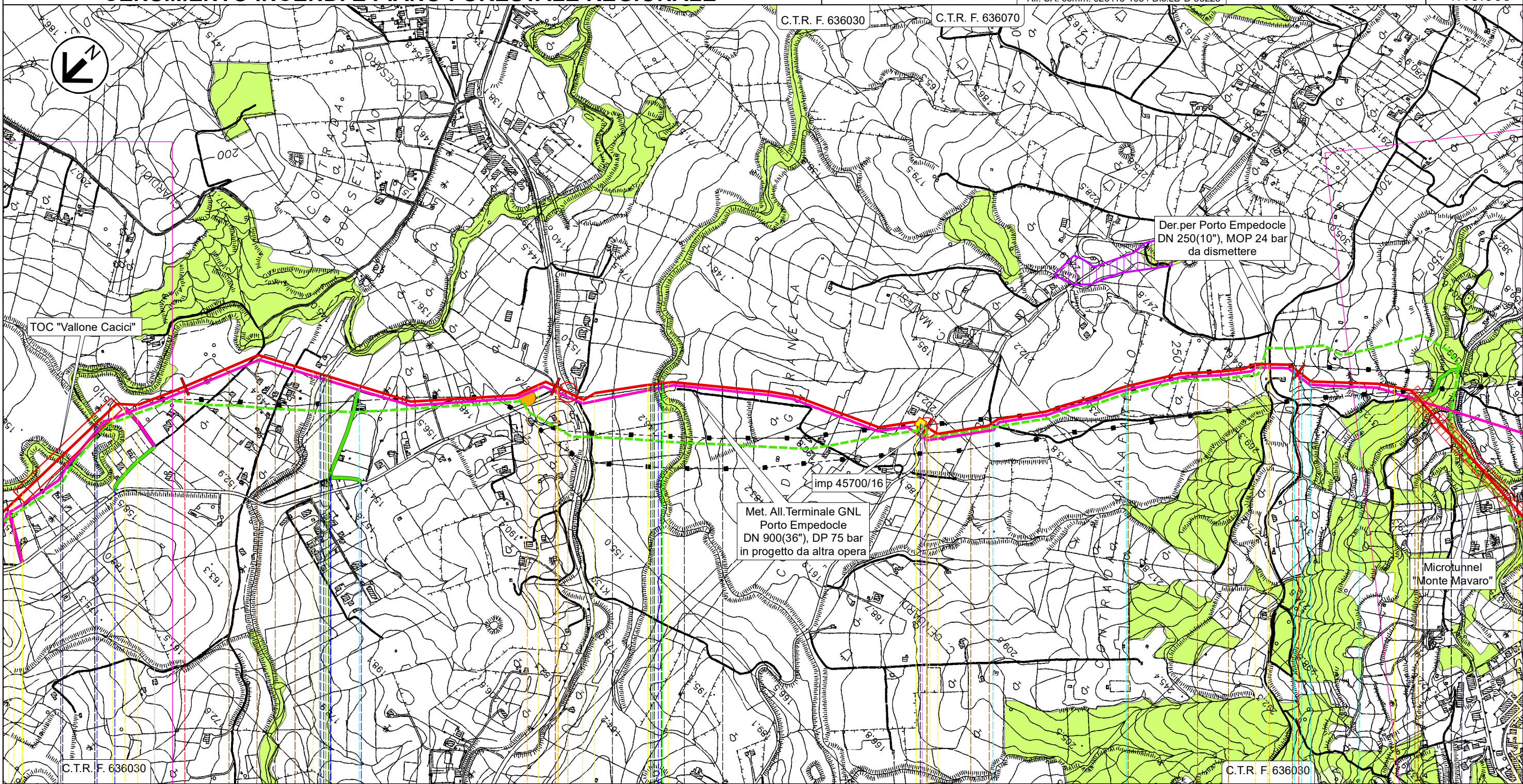
T

ST-D-03345 ST-D-03345 ST-D-03344 ST-D-03348 ST-D-03348

RIFACIMENTO DERIVAZIONE PER PORTO EMPEDOCLE DN 300(12"), DP 24 bar ed opere connesse

Rif. Der. per Porto Empedocle DN 300 (12"), DP 24 bar
CENSIMENTO INCENDI E PIANO FORESTALE REGIONALE



0	Lug. 2022	Emissione per Permessi	Gioacchini C.	Santi G.	Mattei F.	Foglio 9 di 31
INDICE	DATA	REVISIONI	ELABORATO	VERIFICATO	APPROVATO	Tav: 7
						Scala 1:10.000
Rif. SA: comm. 023113-105 / Dis.LB-D-83225			Comm. NQ/R20133			
			Dis. PG-INC-D-03225			



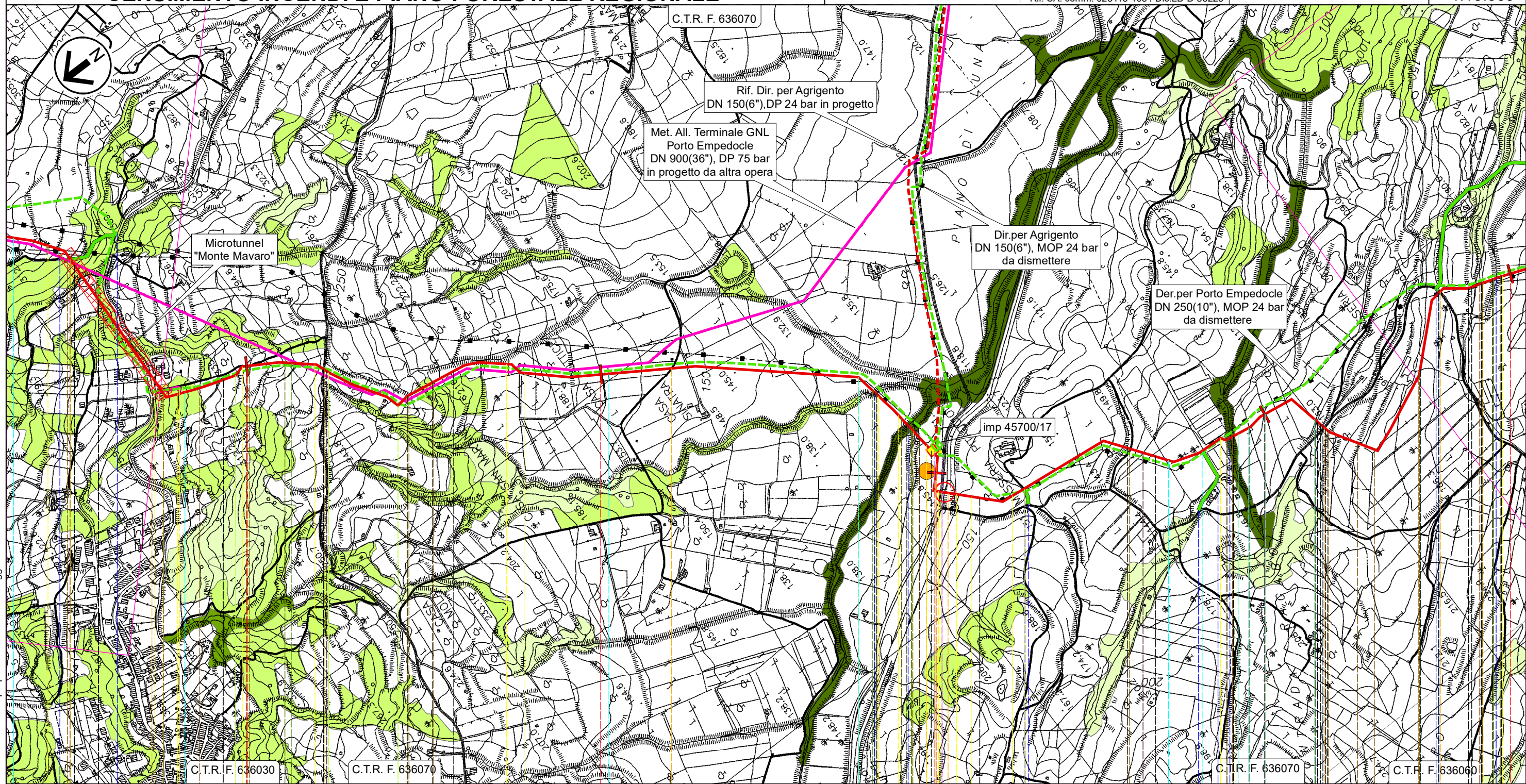
24	25	26	27
Raffadali Joppolo Giancaxio	Raffadali	AGRIGENTO	Agrigento
(2° attr.)	Vallone Caci (3° attr.) Regia Trazzera Raffadali Girgenti	Vallone Mendolazza Svincolo SS N.118-SP N.18	SS N.118 Vallone San Lorenzo SP N.77 Str.vic.
P9			
T			
ST-D-03344		ST-D-03327 ST-D-03348 ST-D-03327	
		RT	RD

Il presente disegno e' di proprieta' aziendale - La Societa' tutelera' i propri diritti a termine di legge.

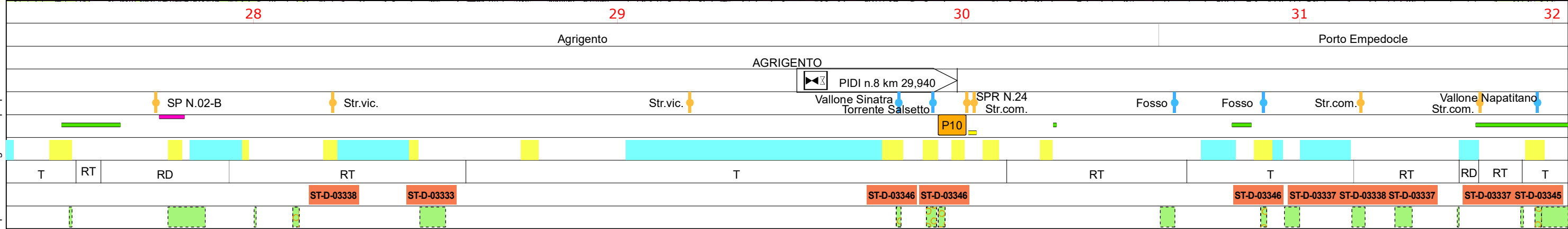
RIFACIMENTO DERIVAZIONE PER PORTO EMPEDOCLE DN 300(12"), DP 24 bar ed opere connesse

0	Lug. 2022	Emissione per Permessi	Gioacchini C.	Santi G.	Mattei F.	Foglio 10 di 31
INDICE	DATA	REVISIONI	ELABORATO	VERIFICATO	APPROVATO	
 			Comm. NQ/R20133			Tav: 8
			Rif. SA: comm. 023113-105 / Dis.LB-D-83225			Dis. PG-INC-D-03225



Rif. Der. per Porto Empedocle DN 300 (12"), DP 24 bar CENSIMENTO INCENDI E PIANO FORESTALE REGIONALE



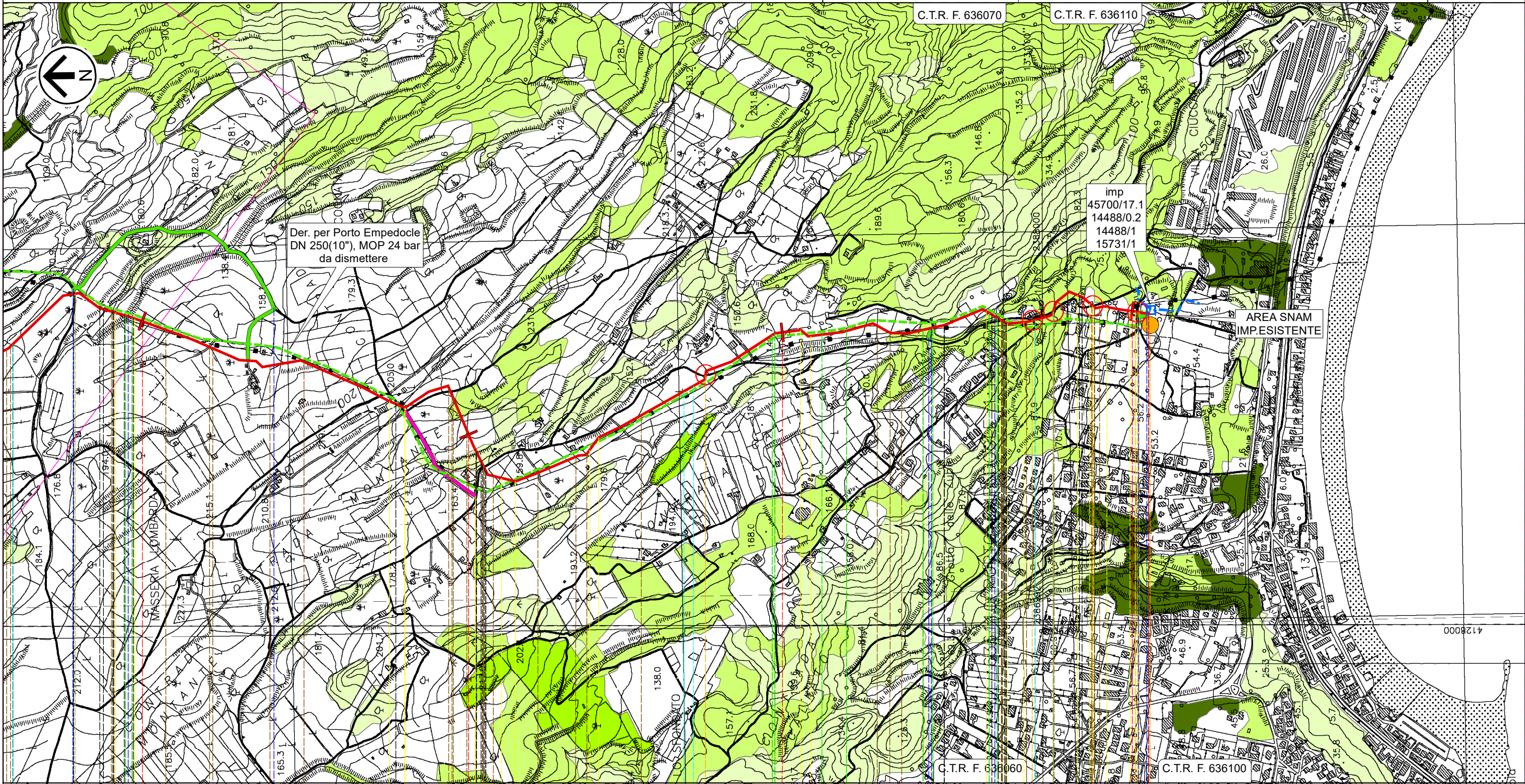
Il presente disegno e' di proprieta' aziendale - La Societa' tutelera' i propri diritti a termine di legge.



RIFACIMENTO DERIVAZIONE PER PORTO EMPEDOCLE DN 300(12"), DP 24 bar ed opere connesse

0	Lug. 2022	Emissione per Permessi	Gioacchini C.	Santi G.	Mattei F.	Foglio 11 di 31
INDICE	DATA	REVISIONI	ELABORATO	VERIFICATO	APPROVATO	
 			Comm. NQ/R20133		Tav: 9	
			Dis. PG-INC-D-03225		Scala 1:10.000	

Rif. Der. per Porto Empedocle DN 300 (12"), DP 24 bar
CENSIMENTO INCENDI E PIANO FORESTALE REGIONALE



32

33

34

35,050

Porto Empedocle
AGRIGENTO

IMP n. km 35,050



Str.com.  Vallone Napatitano  Str.com.  Str.com.  Str.com.  Torrente Re (o Vallone di Giro)  Str.com.  Str.vic.  Str.com.

P11

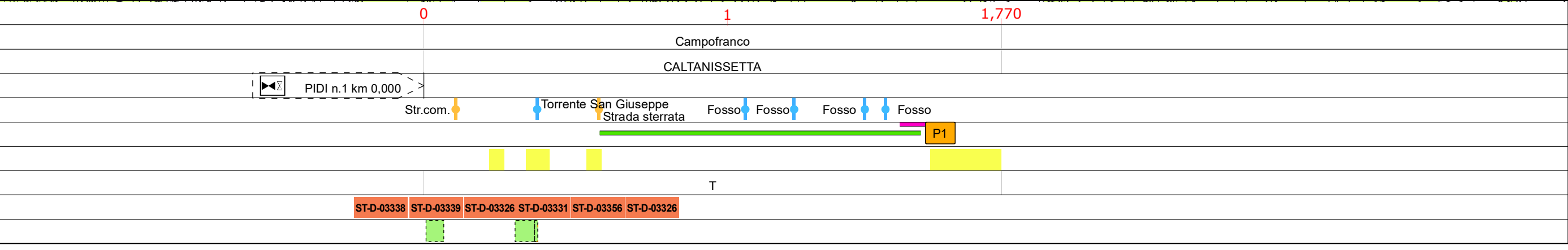
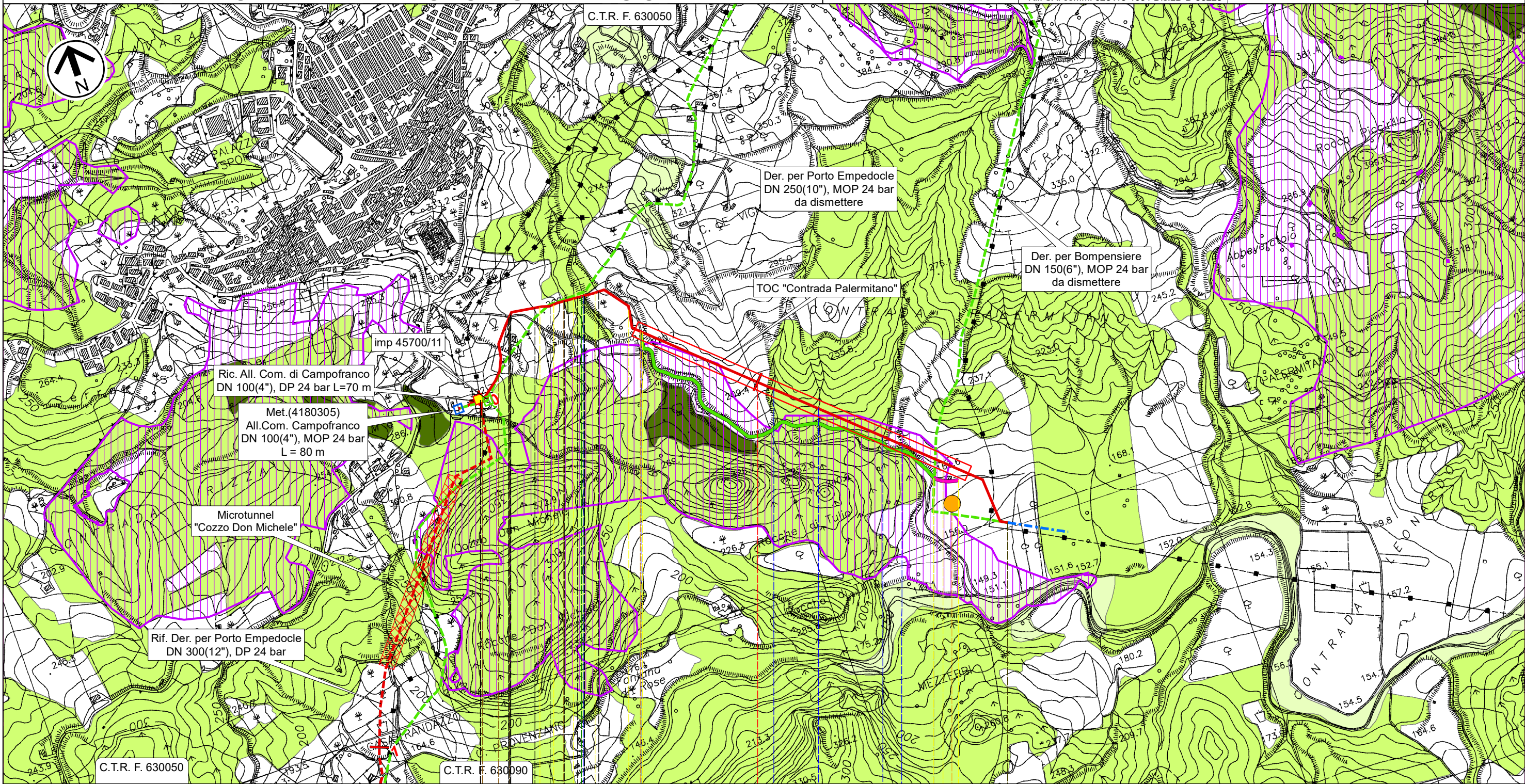
RT	RD	RT	T	RT	T	RT	RD	RT	
ST-D-03337		ST-D-03345		ST-D-03337		ST-D-03338		ST-D-03344	

Il presente disegno e' di proprieta' aziendale - La Societa' tutelera' i propri diritti a termine di legge.

RIFACIMENTO DERIVAZIONE PER PORTO EMPEDOCLE DN 300(12"), DP 24 bar ed opere connesse

0	Lug. 2022	Emissione per Permessi	Gioacchini C.	Santi G.	Mattei F.	Foglio 12 di 31
INDICE	DATA	REVISIONI	ELABORATO	VERIFICATO	APPROVATO	
 			Comm. NQ/R20133		Tav: 10	
			Dis. PG-INC-D-03225		Scala 1:10.000	

Ric. All. Comune di Bompensiere DN 150(6"), DP 24 bar CENSIMENTO INCENDI E PIANO FORESTALE REGIONALE



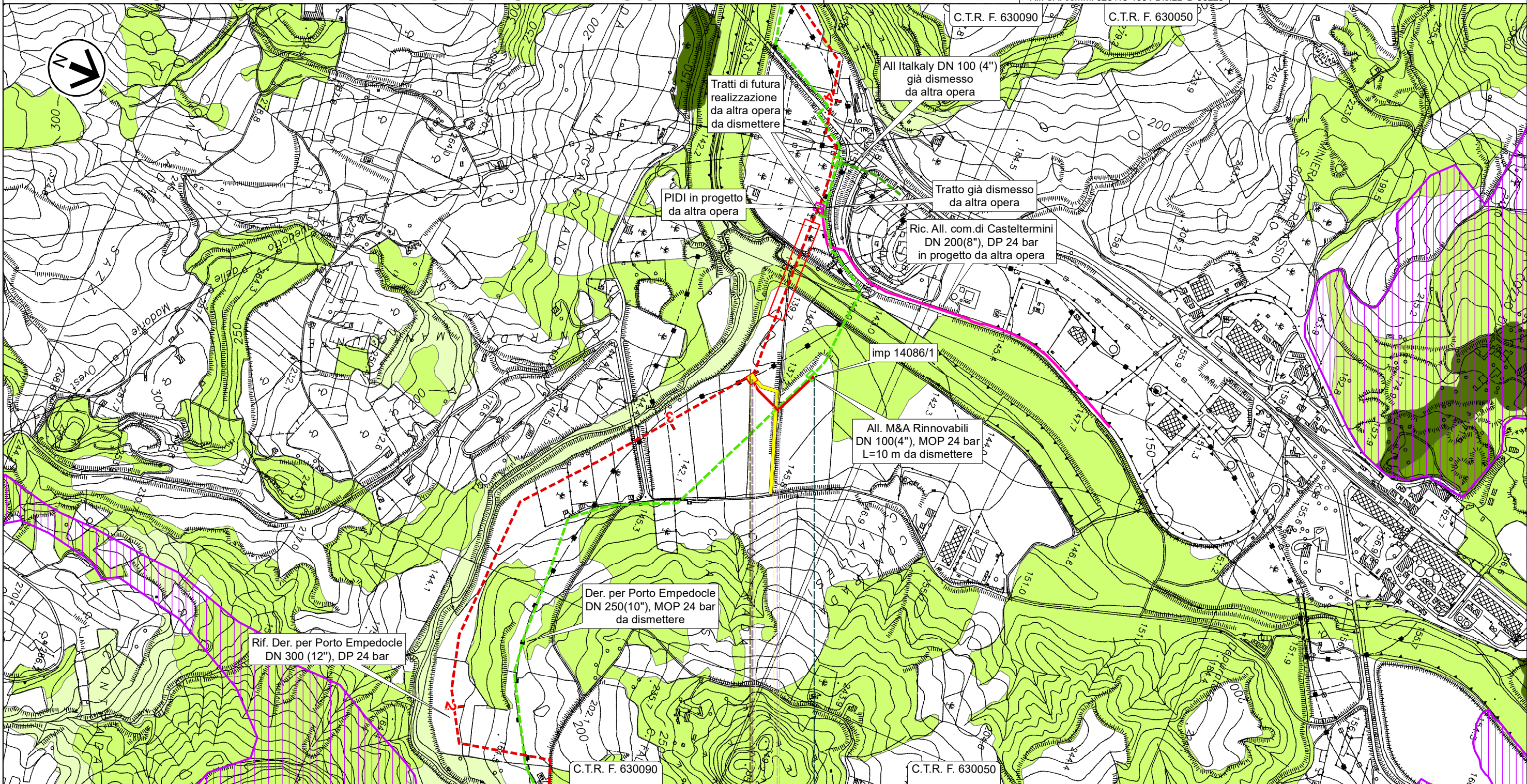
Il presente disegno e' di proprieta' aziendale - La Societa' tutelera' i propri diritti a termine di legge.

RIFACIMENTO DERIVAZIONE PER PORTO EMPEDOCLE DN 300(12"), DP 24 bar ed opere connesse

0	Lug. 2022	Emissione per Permessi	Gioacchini C.	Santi G.	Mattei F.	Foglio 13 di 31
INDICE	DATA	REVISIONI	ELABORATO	VERIFICATO	APPROVATO	
Rif. All. M&A Rinnovabili DN 100(4"), DP 24 bar			Comm. NQ/R20133			Tav: 11
CENSIMENTO INCENDI E PIANO FORESTALE REGIONALE			Dis. PG-INC-D-03225			Scala 1:10.000



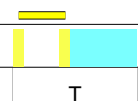
Rif. SA: comm. 023113-105 / Dis.LB-D-83225



0 0,245

Campofranco
CALTANISSETTA

► PIDA n.1A km 0,010



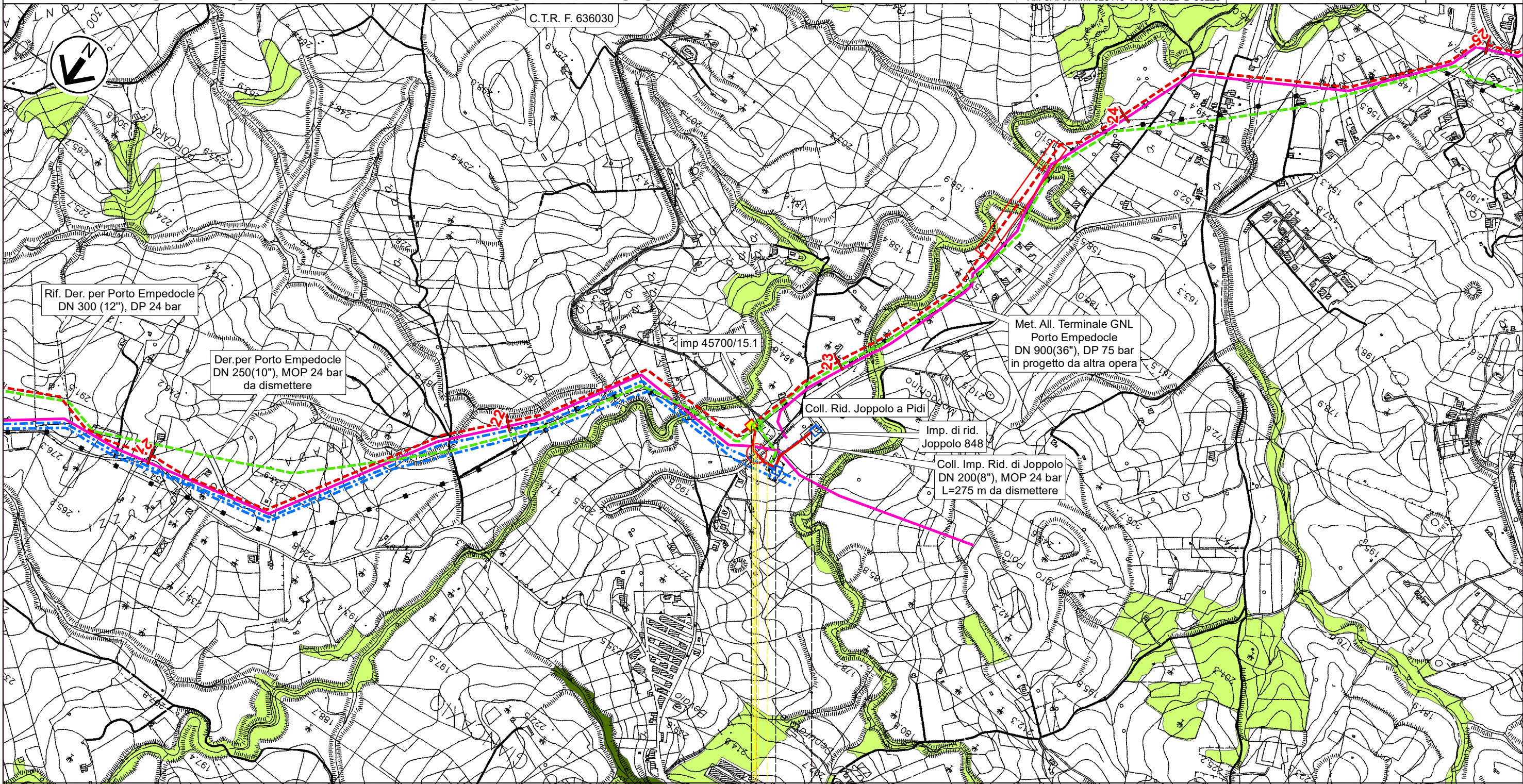
RIFACIMENTO DERIVAZIONE PER PORTO EMPEDOCLE DN 300(12"), DP 24 bar ed opere connesse

0	Lug. 2022	Emissione per Permessi	Gioacchini C.	Santi G.	Mattei F.	Foglio 14 di 31
INDICE	DATA	REVISIONI	ELABORATO	VERIFICATO	APPROVATO	
			Comm. NQ/R20133			Tav: 12
			Dis. PG-INC-D-03225			Scala 1:10.000

Rif. Col. Rid. Joppolo a PIDI Porto Empedocle DN 300 (12"), DP 24 bar
CENSIMENTO INCENDI E PIANO FORESTALE REGIONALE

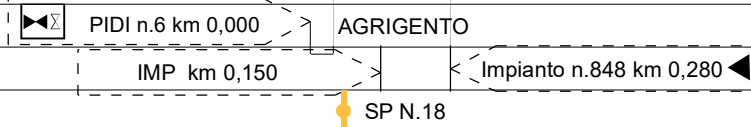


Rif. SA: comm. 023113-105 / Dis.LB-D-83225



0 0,280

Joppolo Giancaxio





T

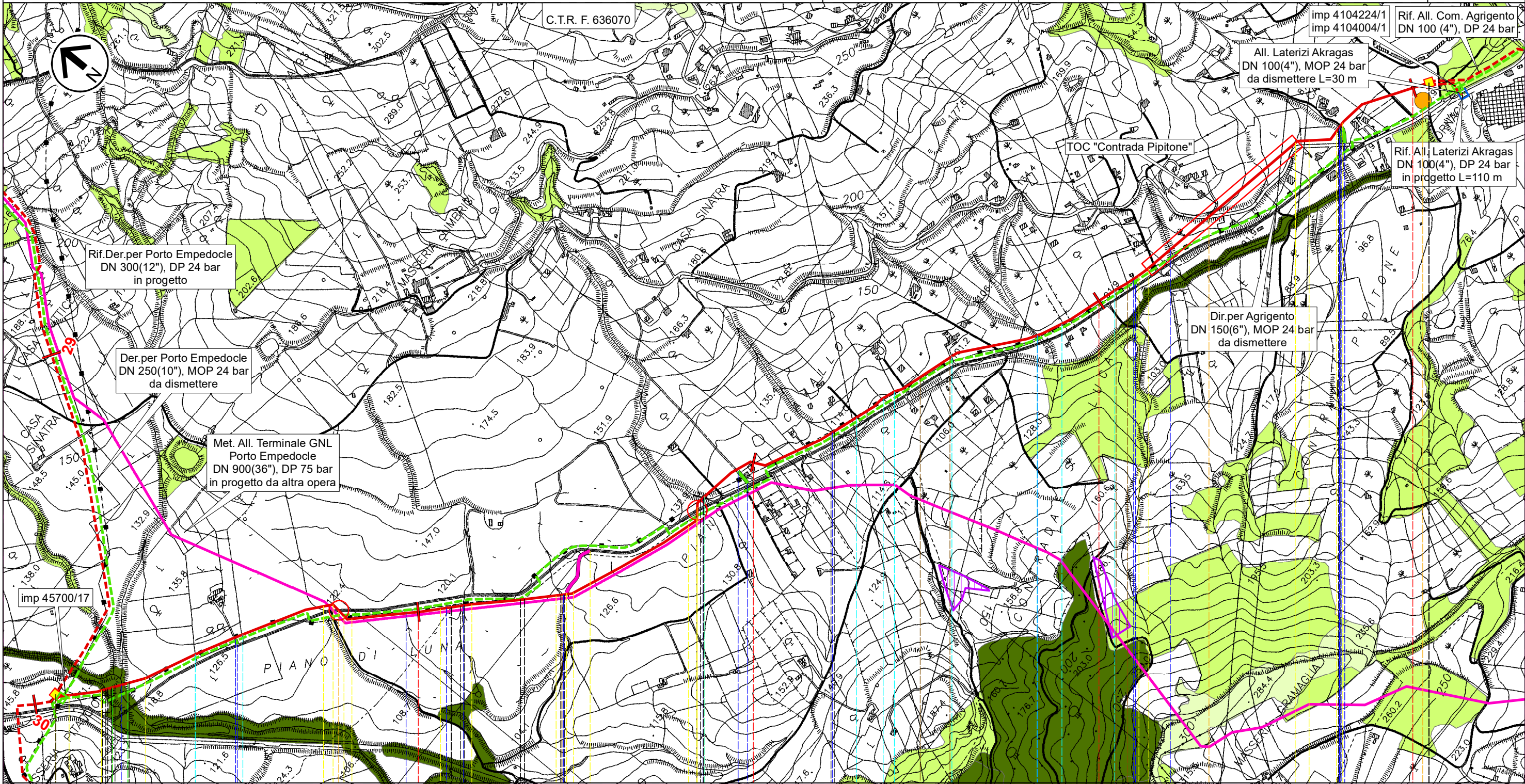
Il presente disegno e' di proprieta' aziendale - La Societa' tutelera' i propri diritti a termine di legge.

RIFACIMENTO DERIVAZIONE PER PORTO EMPEDOCLE DN 300(12"), DP 24 bar ed opere connesse


Rif. Dir. per Agrigento DN 150(6"), DP 24 bar
Rif. All. Laterizi Akragas DN 100(4"), DP 24 bar

CENSIMENTO INCENDI E PIANO FORESTALE REGIONALE

0	Lug. 2022	Emissione per Permessi	Gioacchini C.	Santi G.	Mattei F.	Foglio 15 di 31
INDICE	DATA	REVISIONI	ELABORATO	VERIFICATO	APPROVATO	
 			Comm. NQ/R20133	Tav: 13		Scala 1:10.000
Rif. SA: comm. 023113-105 / Dis.LB-D-83225			Dis. PG-INC-D-03225	Rif. All. Com. Agrigento DN 100 (4"), DP 24 bar		



Il presente disegno e' di proprieta' aziendale - La Societa' tutelera' i propri diritti a termine di legge.



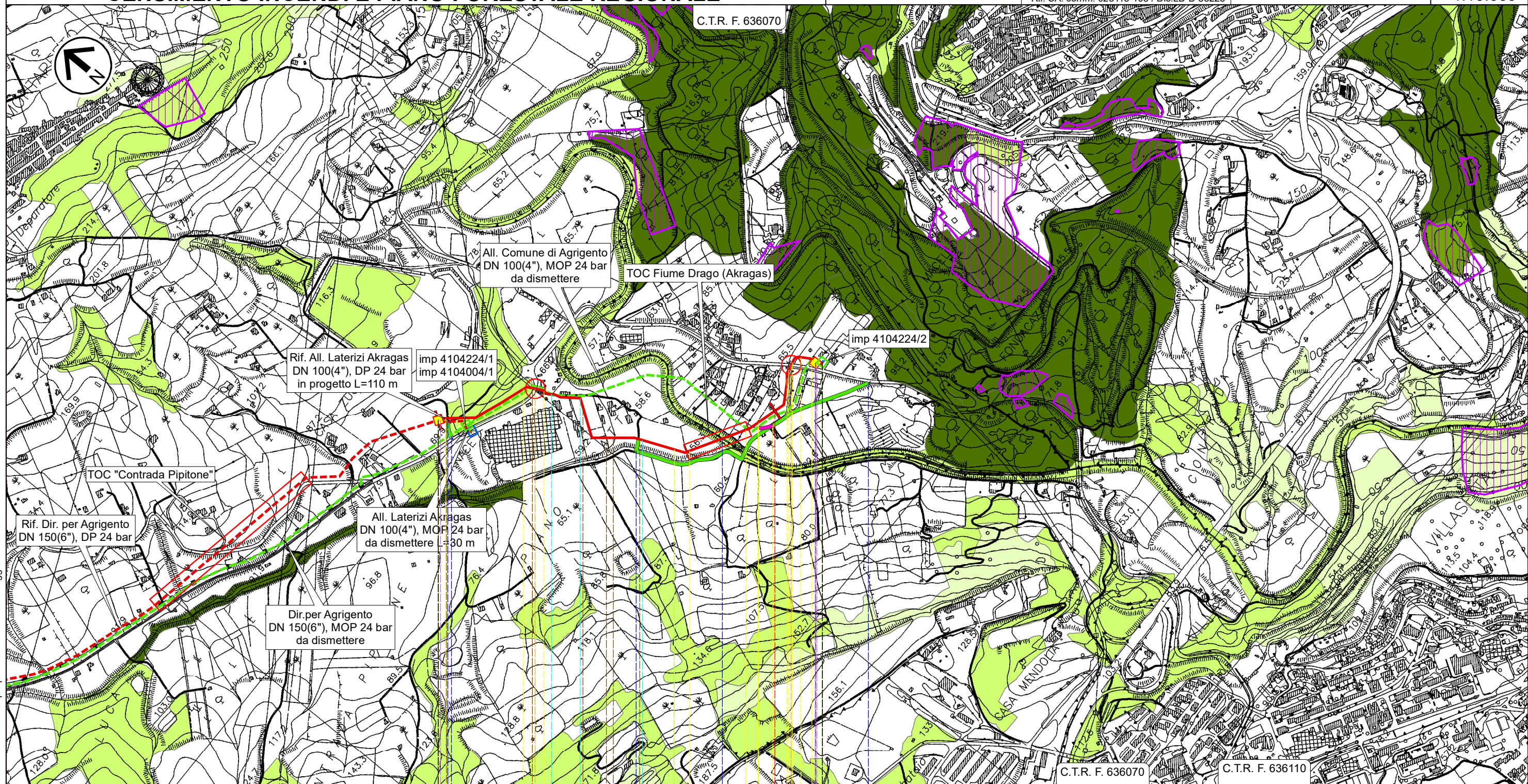
RIFACIMENTO DERIVAZIONE PER PORTO EMPEDOCLE DN 300(12"), DP 24 bar ed opere connesse

Rif.All.Com. Agrigento DN 100 (4"), DP 24 bar
CENSIMENTO INCENDI E PIANO FORESTALE REGIONALE

0	Lug. 2022	Emissione per Permessi	Gioacchini C.	Santi G.	Mattei F.	Foglio 16 di 31
INDICE	DATA	REVISIONI	ELABORATO	VERIFICATO	APPROVATO	
			Comm. NQ/R20133			Tav: 14
			Dis. PG-INC-D-03225			Scala 1:10.000



Rif. SA: comm. 023113-105 / Dis.LB-D-83225



0 1 1,240

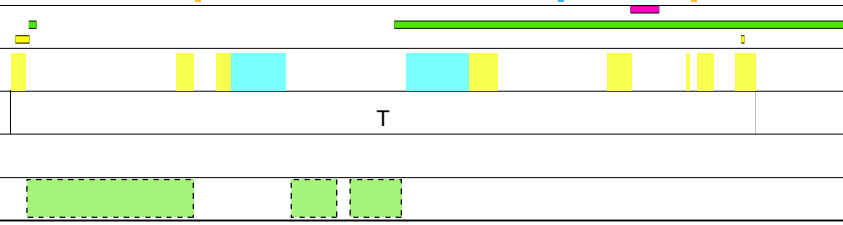
Agrigento

AGRIGENTO

◀ PIL n.1B km 0,000

▶ PIDA n.2B km 1,215



SP N.02-A | Fiume Drago (Fiume Akragas) | SP N.01-B

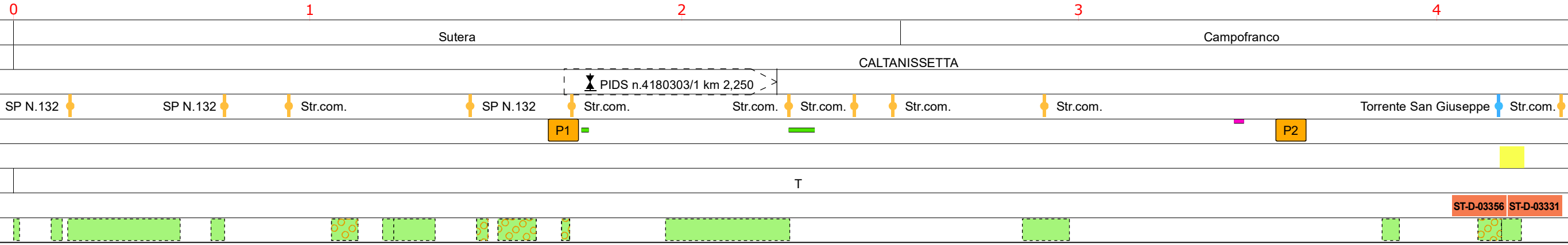
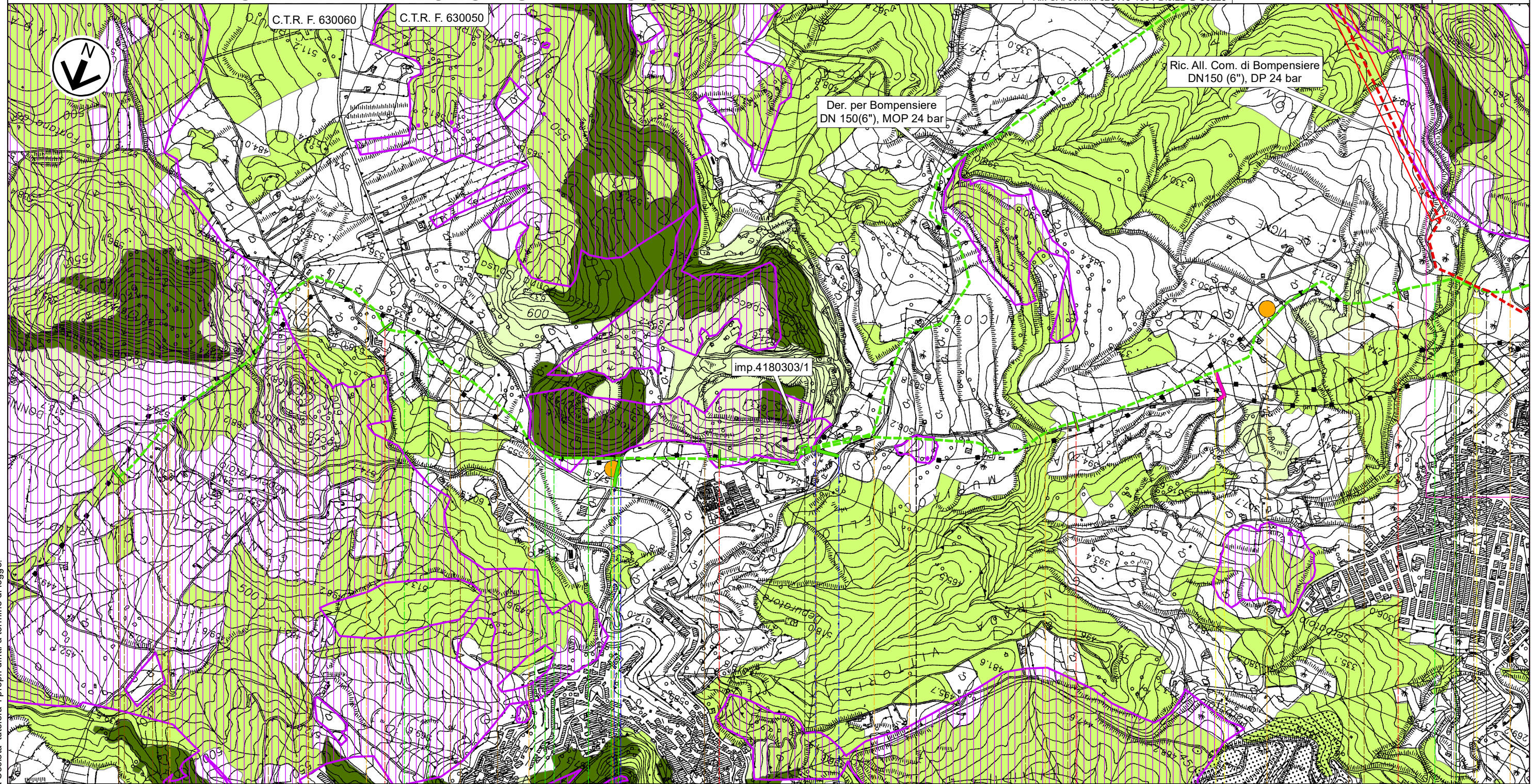


Il presente disegno e' di proprieta' aziendale - La Societa' tutelera' i propri diritti a termine di legge.

RIFACIMENTO DERIVAZIONE PER PORTO EMPEDOCLE DN 300(12"), DP 24 bar ed opere connesse

Der. per Porto Empedocle DN 250 (10"), MOP 24 bar
CENSIMENTO INCENDI E PIANO FORESTALE REGIONALE

0	Lug. 2022	Emissione per Permessi	Gioacchini C.	Santi G.	Mattei F.	Foglio 17 di 31
INDICE	DATA	REVISIONI	ELABORATO	VERIFICATO	APPROVATO	
 			Comm. NQ/R20133		Tav: 1A	
Rif. SA: comm. 023113-105 / Dis.LB-D-83225			Dis. PG-INC-D-03225		Scala 1:10.000	



Il presente disegno e' di proprieta' aziendale - La Societa' tutelera' i propri diritti a termine di legge.

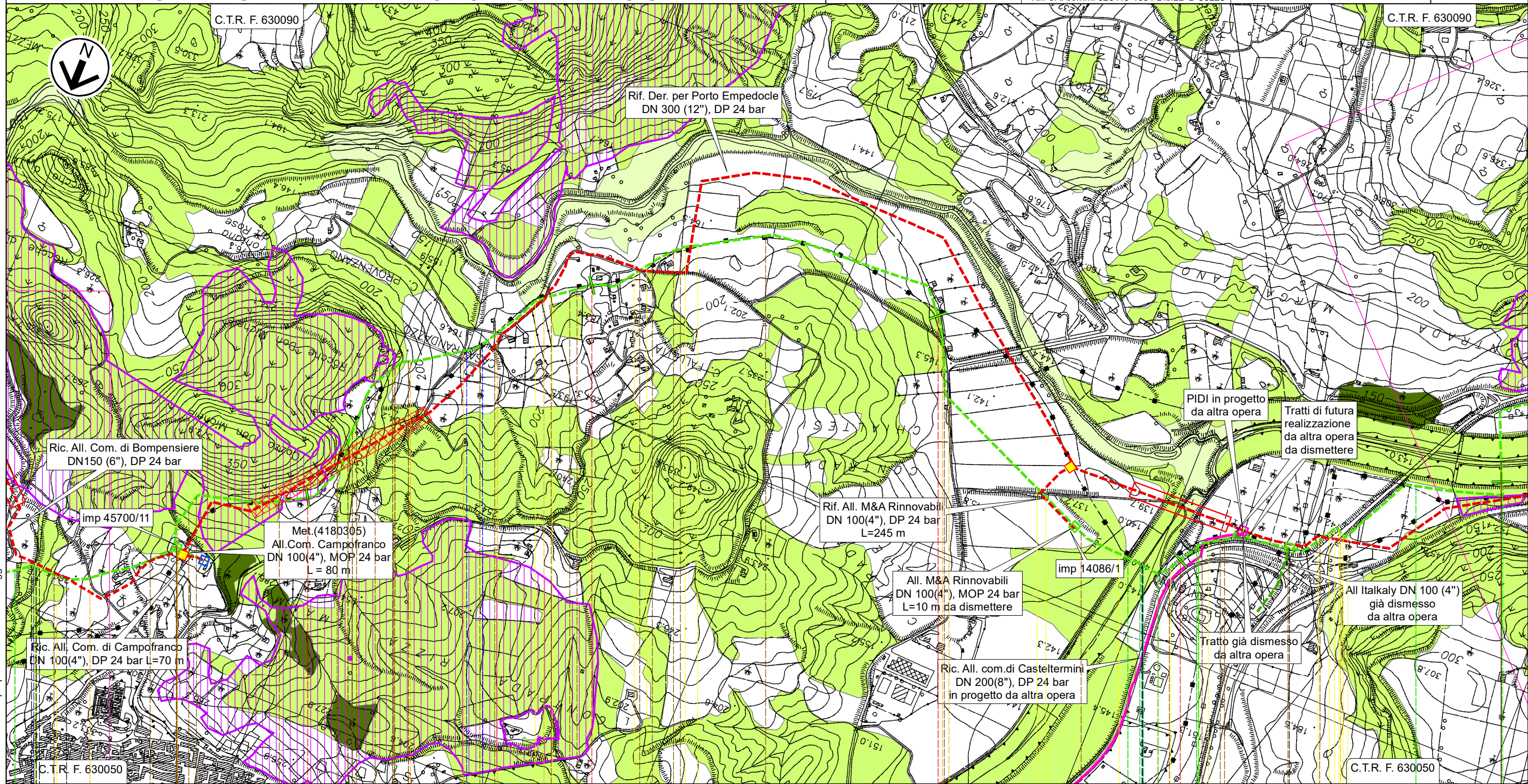
RIFACIMENTO DERIVAZIONE PER PORTO EMPEDOCLE DN 300(12"), DP 24 bar ed opere connesse

Der. per Porto Empedocle DN 250 (10"), MOP 24 bar
All Com.di Campofranco DN 100(4"),MOP 24 bar-All. M&A Rinnovabili DN 100(4"),MOP 24 bar
CENSIMENTO INCENDI E PIANO FORESTALE REGIONALE

0	Lug. 2022	Emissione per Permessi	Gioacchini C.	Santi G.	Mattei F.	Foglio 18 di 31
INDICE	DATA	REVISIONI	ELABORATO	VERIFICATO	APPROVATO	
			Comm. NQ/R20133			Tav: 2A
			Dis. PG-INC-D-03225			Scala 1:10.000



Rif. SA: comm. 023113-105 / Dis.LB-D-83225





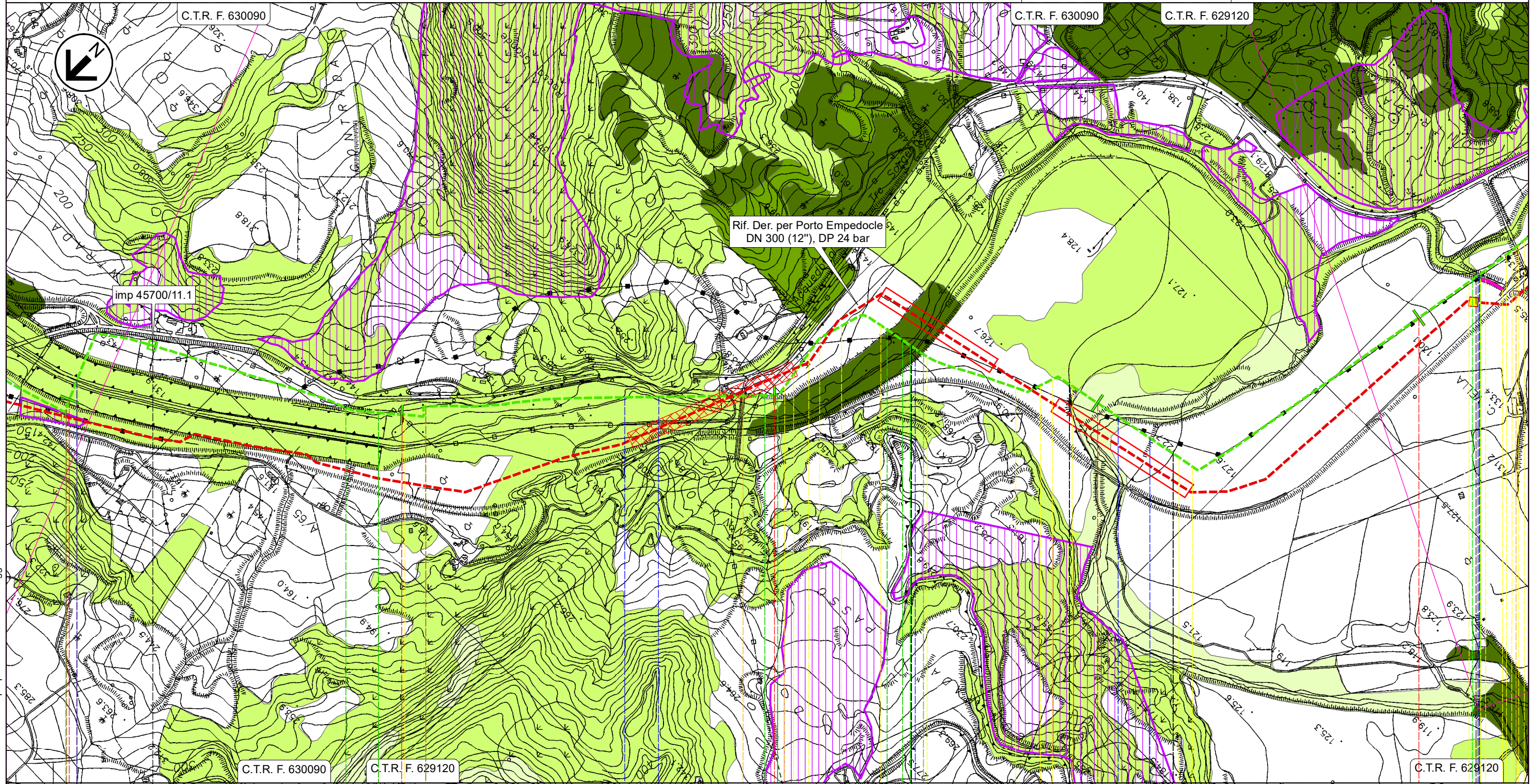
Il presente disegno e' di proprieta' aziendale - La Societa' tutelera' i propri diritti a termine di legge.

5			6			7			8			9					
Campofranco						Casteltermini						Campofranco					
CALTANISSETTA												AGRIGENTO			CALTANISSETTA		
PIDS n.45700/11 km 4,560						PIDI km 8,335											
Torrente	San Giuseppe Str.com.	Strada sterrata	Regia Trazzera	Campofranco	Grotte	Fosso Str.com.	Fosso	Str.com.	Str.com.	Str.com.	SP N.130	Str.com.	Fiume Platani	Strada sterrata	SS N.189	Fiume Platani	
ST-D-03356 ST-D-03331																	

RIFACIMENTO DERIVAZIONE PER PORTO EMPEDOCLE DN 300(12"), DP 24 bar ed opere connesse

Der. per Porto Empedocle DN 250 (10"), MOP 24 bar
CENSIMENTO INCENDI E PIANO FORESTALE REGIONALE

0	Lug. 2022	Emissione per Permessi	Gioacchini C.	Santi G.	Mattei F.	Foglio 19 di 31
INDICE	DATA	REVISIONI	ELABORATO	VERIFICATO	APPROVATO	
 			Comm. NQ/R20133		Tav: 3A	
Rif. SA: comm. 023113-105 / Dis.LB-D-83225			Dis. PG-INC-D-03225		Scala 1:10.000	





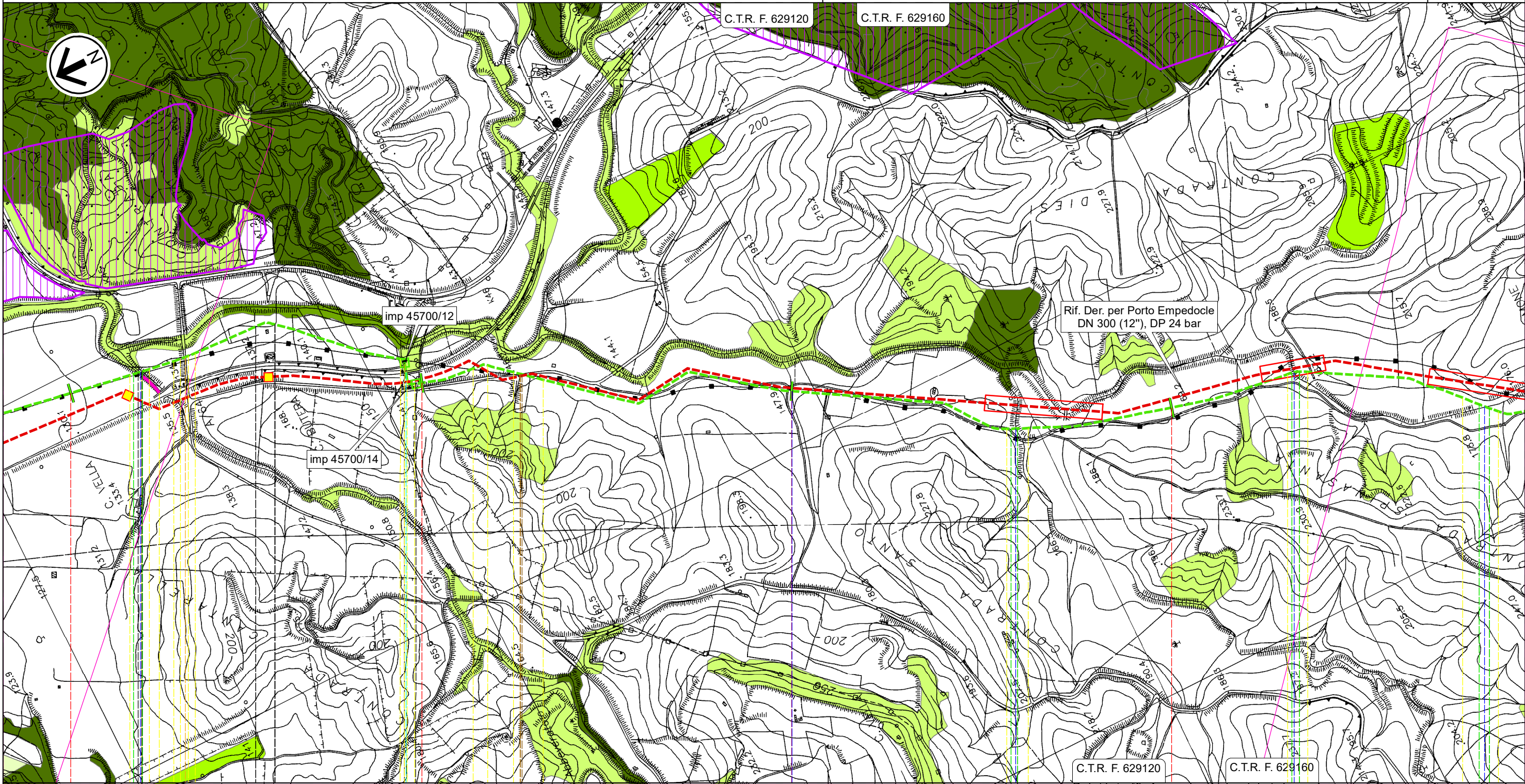
Il presente disegno e' di proprieta' aziendale - La Societa' tutelera' i propri diritti a termine di legge.

9	10	11	12	13
Casteltermini AGRIGENTO	Campofranco CALTANISSETTA	Casteltermini AGRIGENTO	Campofranco CALTANISSETTA	Aragona AGRIGENTO
PIL n.45700/11.1 km 9,335				
Fiume Platani	Fiume Platani	Fiume Platani	Fiume Platani	Vallone Cantarella
	SP N.21			Vallone del Salto
				SPC N.41
T				
Rif. come preesistente				

RIFACIMENTO DERIVAZIONE PER PORTO EMPEDOCLE DN 300(12"), DP 24 bar ed opere connesse

Der. per Porto Empedocle DN 250 (10"), MOP 24 bar
CENSIMENTO INCENDI E PIANO FORESTALE REGIONALE

0	Lug. 2022	Emissione per Permessi	Gioacchini C.	Santi G.	Mattei F.	Foglio 20 di 31
INDICE	DATA	REVISIONI	ELABORATO	VERIFICATO	APPROVATO	
 			Comm. NQ/R20133		Tav: 4A	
Rif. SA: comm. 023113-105 / Dis.LB-D-83225			Dis. PG-INC-D-03225		Scala 1:10.000	





Il presente disegno e' di proprieta' aziendale - La Societa' tutelera' i propri diritti a termine di legge.

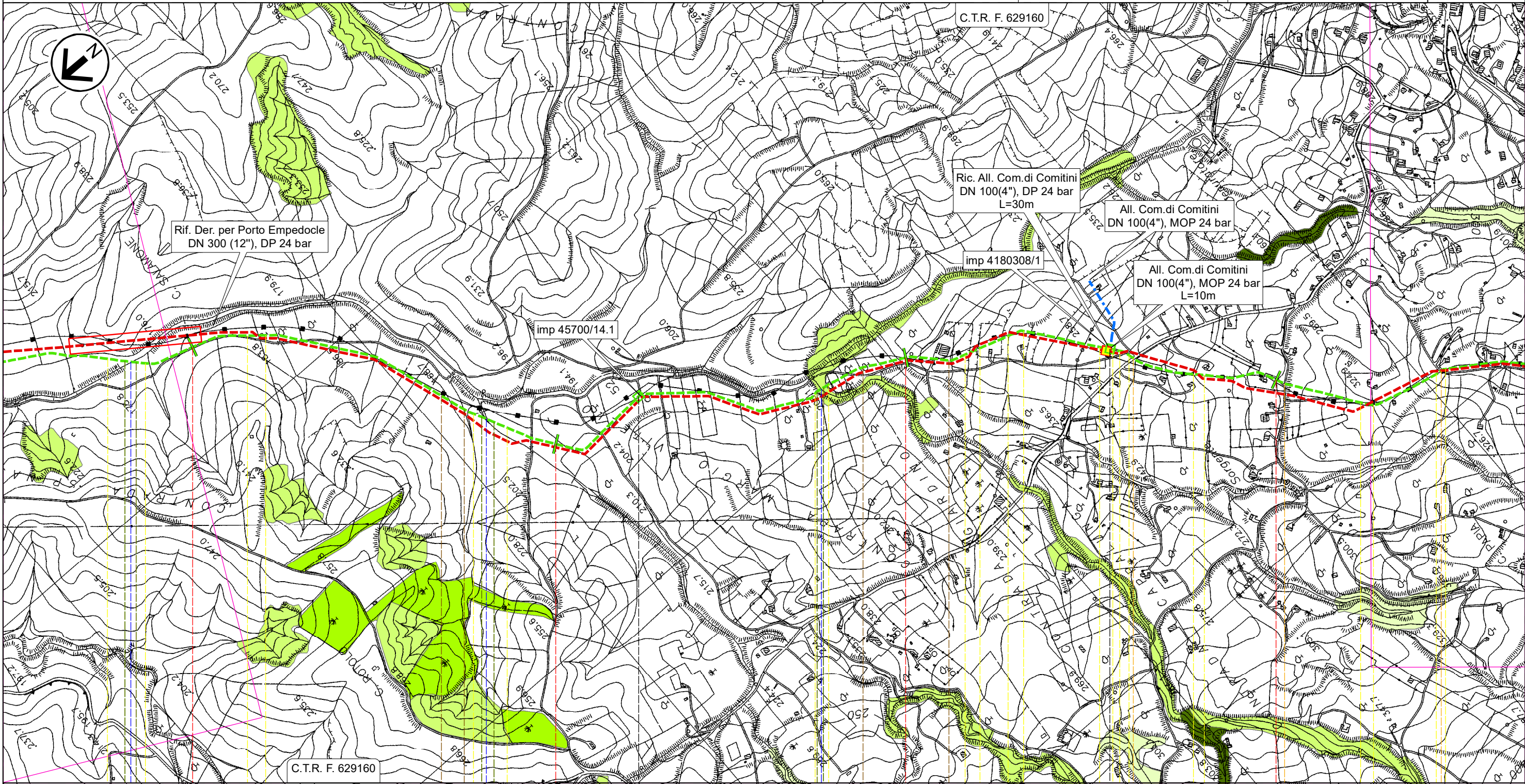
13	14	15	16
Aragona	Campofranco	Aragona	
AGRIGENTO	CALTANISSETTA	AGRIGENTO	
PIL n.45700/12 km 13,910		PIL n.45700/14 km 13,985	
Vallone del Salto	SPC N.41	FS Palermo-Agrigento-Porto Empedocle	Strada sterrata
		Fosso	Vallone Portavò
			Vallone Portavò Aragona
			Vallone Aragona
T			
Rif. come preesistente			

RIFACIMENTO DERIVAZIONE PER PORTO EMPEDOCLE DN 300(12"), DP 24 bar ed opere connesse

Der. per Porto Empedocle DN 250 (10"), MOP 24 bar
All. Com. di Comitini DN 100 (4"), MOP 24 bar

CENSIMENTO INCENDI E PIANO FORESTALE REGIONALE

0	Lug. 2022	Emissione per Permessi	Gioacchini C.	Santi G.	Mattei F.	Foglio 21 di 31
INDICE	DATA	REVISIONI	ELABORATO	VERIFICATO	APPROVATO	
 			Comm. NQ/R20133		Tav: 5A	
			Dis. PG-INC-D-03225		Scala 1:10.000	



17

18

19

20

Aragona

AGRIGENTO

▲ PIL n.45700/14.1 km 18,275

▲ PIDS n.4180308/1 km 19,550

♣ Vallone Aragona

♣ Vallone Ferrera

♣ Vallone Campanella

♣ SPNC N.11

♣ Str. vic.



♣ Str. vic.

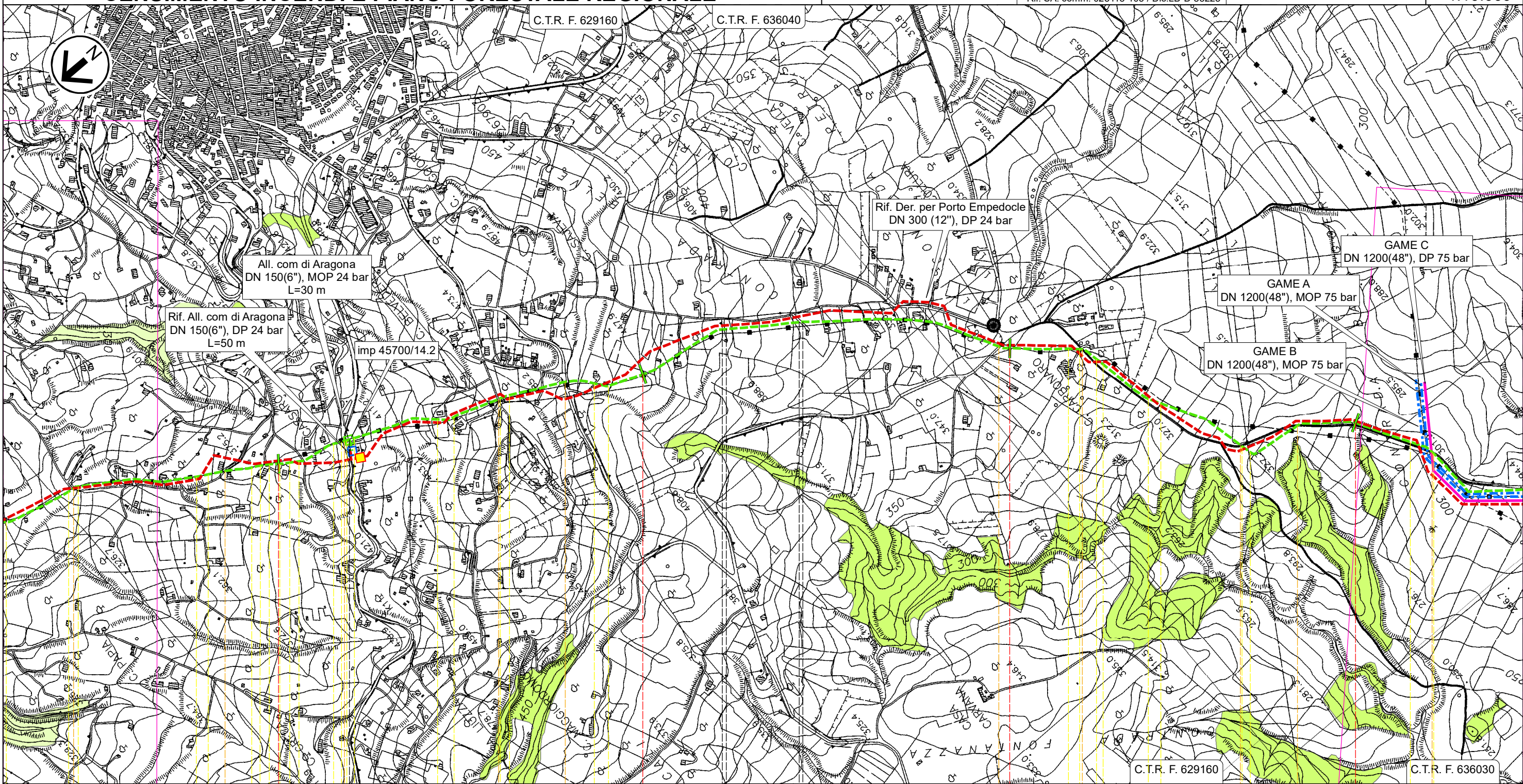
T

RIFACIMENTO DERIVAZIONE PER PORTO EMPEDOCLE DN 300(12"), DP 24 bar ed opere connesse

Der. per Porto Empedocle DN 250 (10"), MOP 24 bar
All. Com. di Aragona DN 150 (6"), MOP 24 bar

CENSIMENTO INCENDI E PIANO FORESTALE REGIONALE

0	Lug. 2022	Emissione per Permessi	Gioacchini C.	Santi G.	Mattei F.	Foglio 22 di 31
INDICE	DATA	REVISIONI	ELABORATO	VERIFICATO	APPROVATO	
 			Comm. NQ/R20133		Tav: 6A	
Rif. SA: comm. 023113-105 / Dis.LB-D-83225			Dis. PG-INC-D-03225		Scala 1:10.000	



21

22

23

24

Aragona

AGRIGENTO

PIDS n.45700/14.2 km 21,200

Str. vic.

Str. vic.

SP N.17-C

Str. vic.

Str. vic.

Str. vic.

SPNC N.22

SPNC N.22

SPNC N.22

SPNC N.22

T

ST-D-03331

ST-D-03331

RIFACIMENTO DERIVAZIONE PER PORTO EMPEDOCLE DN 300(12"), DP 24 bar ed opere connesse

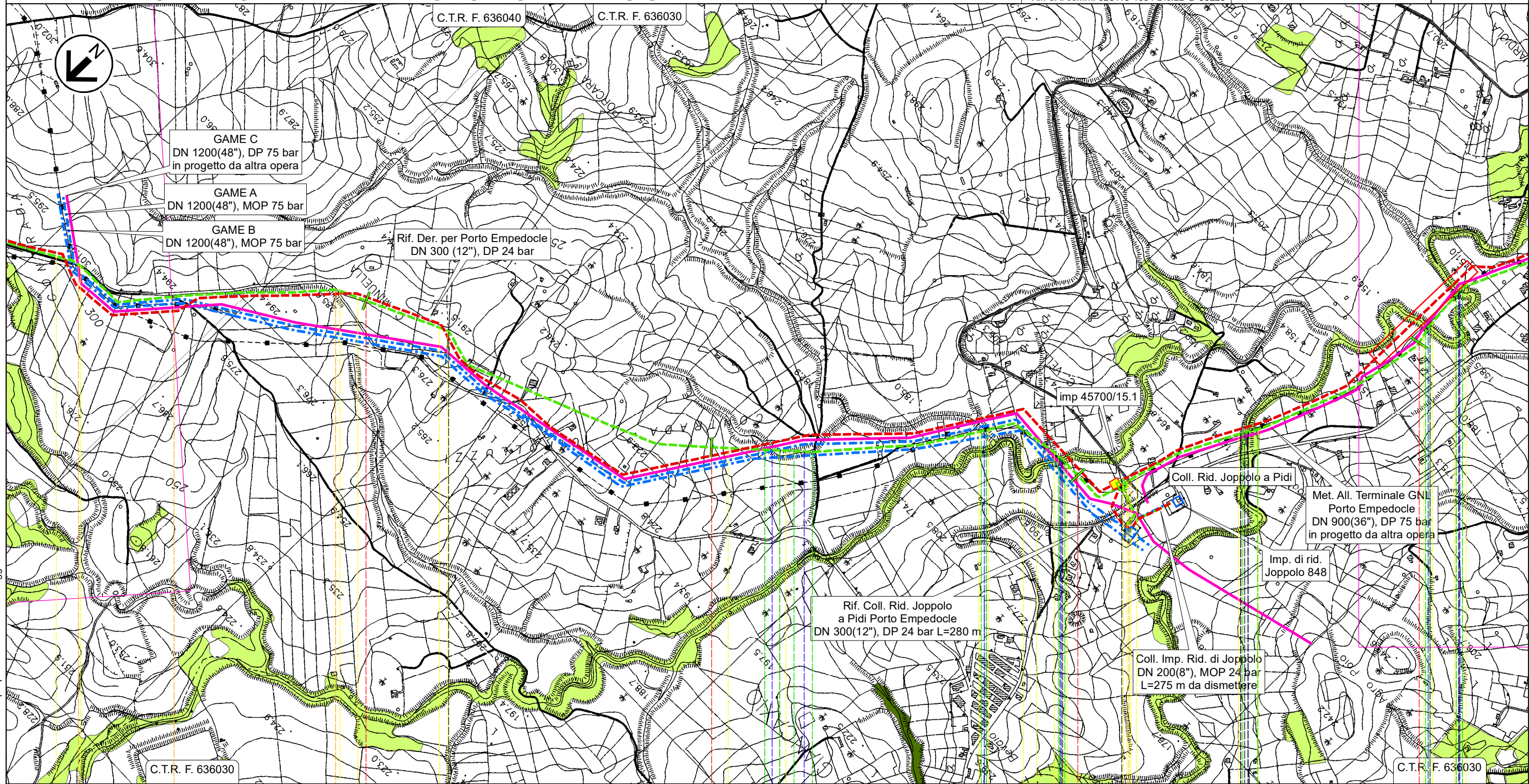
Der. per Porto Empedocle DN 250 (10"), MOP 24 bar
Coll. Imp. Riduzione di Joppolo DN 200 (8"), MOP 24 bar

CENSIMENTO INCENDI E PIANO FORESTALE REGIONALE

0	Lug. 2022	Emissione per Permessi	Gioacchini C.	Santi G.	Mattei F.	Foglio 23 di 31
INDICE	DATA	REVISIONI	ELABORATO	VERIFICATO	APPROVATO	
			Comm. NQ/R20133			Tav: 7A
			Dis. PG-INC-D-03225			Scala 1:10.000



Rif. SA: comm. 023113-105 / Dis.LB-D-83225



Il presente disegno e' di proprieta' aziendale - La Societa' tutelera' i propri diritti a termine di legge.

Aragona

Joppolo Giancaxio

Raffadali

Joppolo Giancaxio Raffadali

AGRIGENTO

PIDI n.45700/15.1 km 27,145

SPNC N.22

Str.com.

SPNC N.22

Fosso Cipollazzi

Fosso Cipollazzi

Fosso Cipollazzi

Vallone Vocali

Str.com.

Vallone Cacici (1° attr.) (2° attr.) (3° attr.)

T

ST-D-03348

ST-D-03348

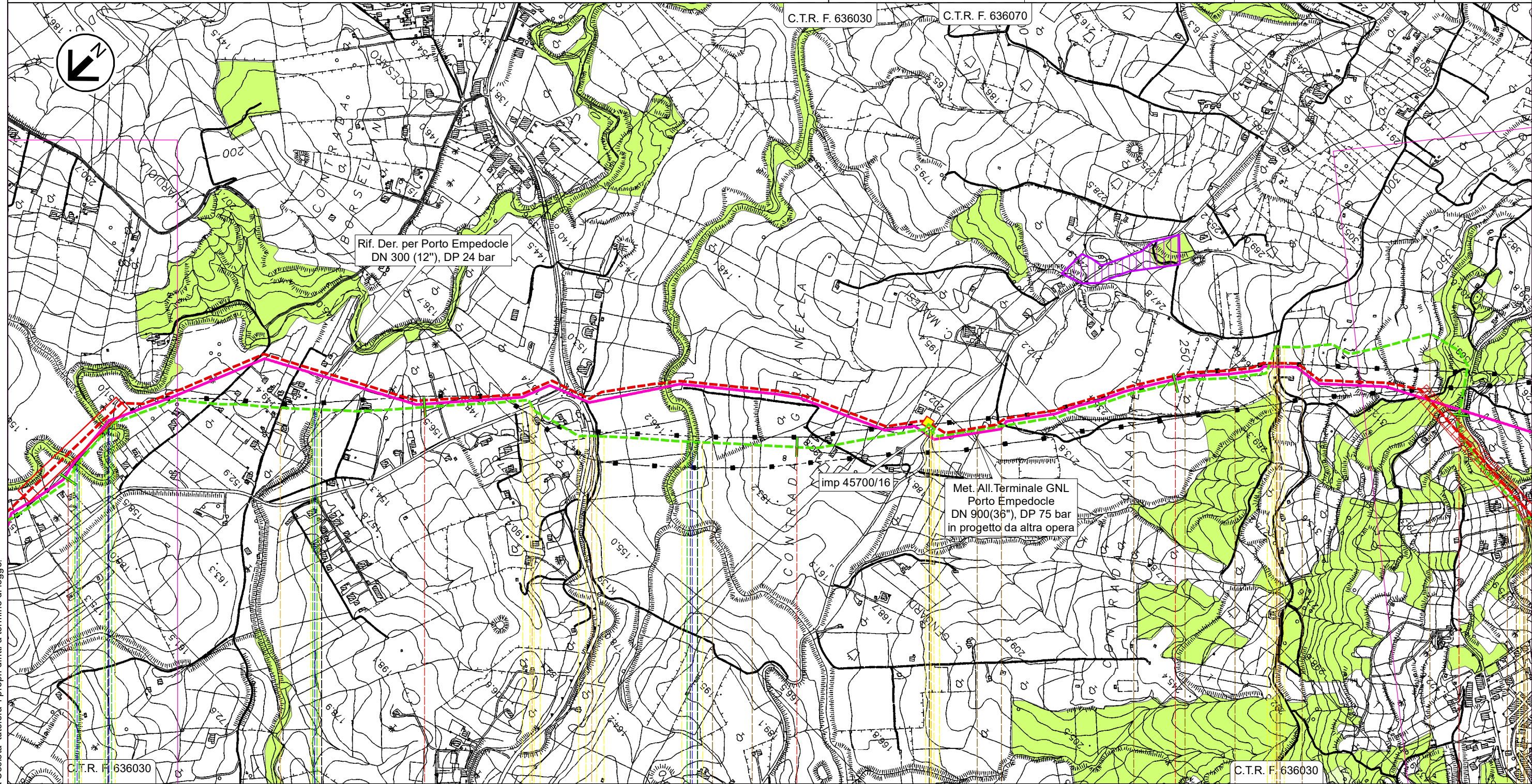
RIFACIMENTO DERIVAZIONE PER PORTO EMPEDOCLE DN 300(12"), DP 24 bar ed opere connesse

0	Lug. 2022	Emissione per Permessi	Gioacchini C.	Santi G.	Mattei F.	Foglio 24 di 31
INDICE	DATA	REVISIONI	ELABORATO	VERIFICATO	APPROVATO	
			Comm. NQ/R20133			Tav: 8A
			Dis. PG-INC-D-03225			Scala 1:10.000

Der. per Porto Empedocle DN 250 (10"), MOP 24 bar
CENSIMENTO INCENDI E PIANO FORESTALE REGIONALE





Rif. SA: comm. 023113-105 / Dis.LB-D-83225



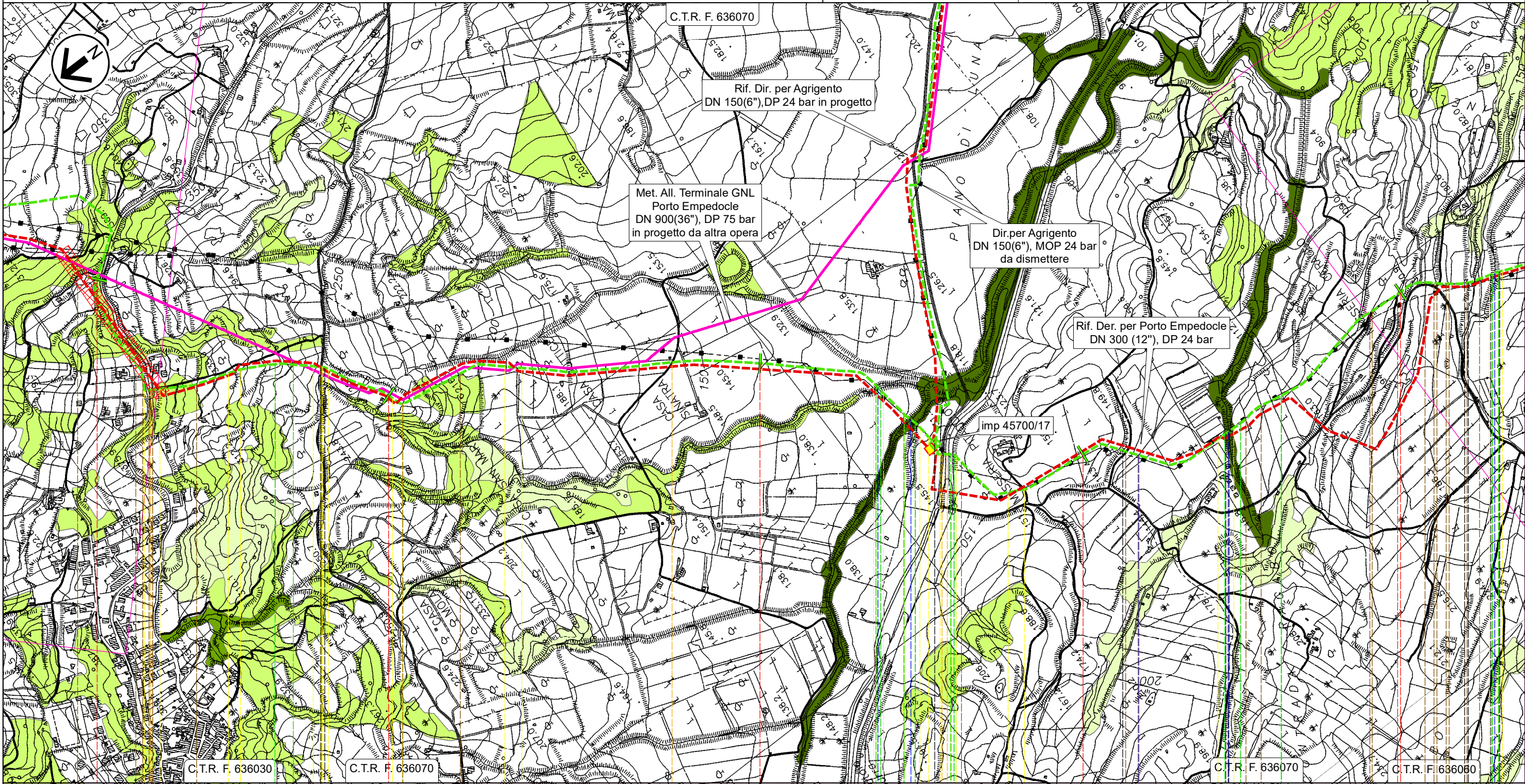
Il presente disegno e' di proprieta' aziendale - La Societa' tutelera' i propri diritti a termine di legge.

28	29	30	31	32
Raffadali	Joppolp Giancaxio	Raffadali	AGRIGENTO	Agrirento
(2° attr.)	Vallone Cacici (3° attr.)	Regia Trizzera Raffadali Girgenti	SP N.18	SS N.118
			Vallone San Lorenzo	SP N.77
				Str.vic.
T				
Rif. come preesistente				

RIFACIMENTO DERIVAZIONE PER PORTO EMPEDOCLE DN 300(12"), DP 24 bar ed opere connesse

0	Lug. 2022	Emissione per Permessi	Gioacchini C.	Santi G.	Mattei F.	Foglio 25 di 31
INDICE	DATA	REVISIONI	ELABORATO	VERIFICATO	APPROVATO	
 			Comm. NQ/R20133		Tav: 9A	
			Dis. PG-INC-D-03225		Scala 1:10.000	

Der. per Porto Empedocle DN 250 (10"), MOP 24 bar
CENSIMENTO INCENDI E PIANO FORESTALE REGIONALE



32

33

34

35

36

Agrigento

Porto Empedocle

AGRIGENTO

▣ PIDI n.45700/17 km 34,530

SP N.02-B

Str.vic.

Str.vic.

Vallone Sinatra
Torrente Salsetto

SPR N.24
Str.com.

Fosso

Fosso

Vallone Napatitano

T

ST-D-03338

ST-D-03346

ST-D-03331 ST-D-03345

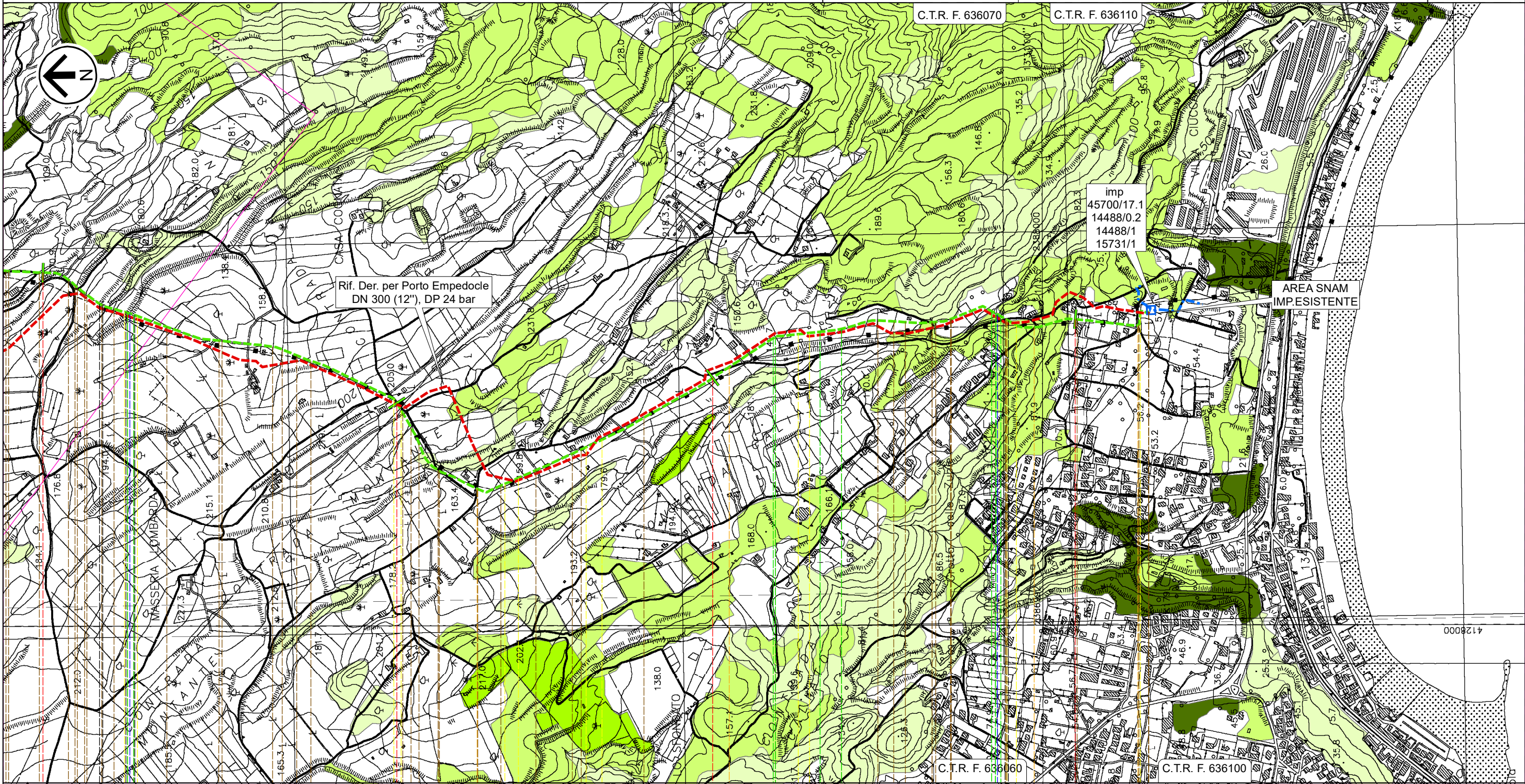
RIFACIMENTO DERIVAZIONE PER PORTO EMPEDOCLE DN 300(12"), DP 24 bar ed opere connesse

Der. per Porto Empedocle DN 250 (10"), MOP 24 bar
CENSIMENTO INCENDI E PIANO FORESTALE REGIONALE

0	Lug. 2022	Emissione per Permessi	Gioacchini C.	Santi G.	Mattei F.	Foglio 26 di 31
INDICE	DATA	REVISIONI	ELABORATO	VERIFICATO	APPROVATO	
			Comm. NQ/R20133			Tav: 10A
			Dis. PG-INC-D-03225			Scala 1:10.000



Rif. SA: comm. 023113-105 / Dis.LB-D-83225



36 37 38 39 39,230

Porto Empedocle Agrigento

AGRIGENTO

IMP n.45700/17.1 km 39,230

Vallone Napatitano
 Str.com.
 Str.com.
 Torrente Re (o Vallone di Giro)
 Str.vic.
 Str.com.
 Str.com.



T

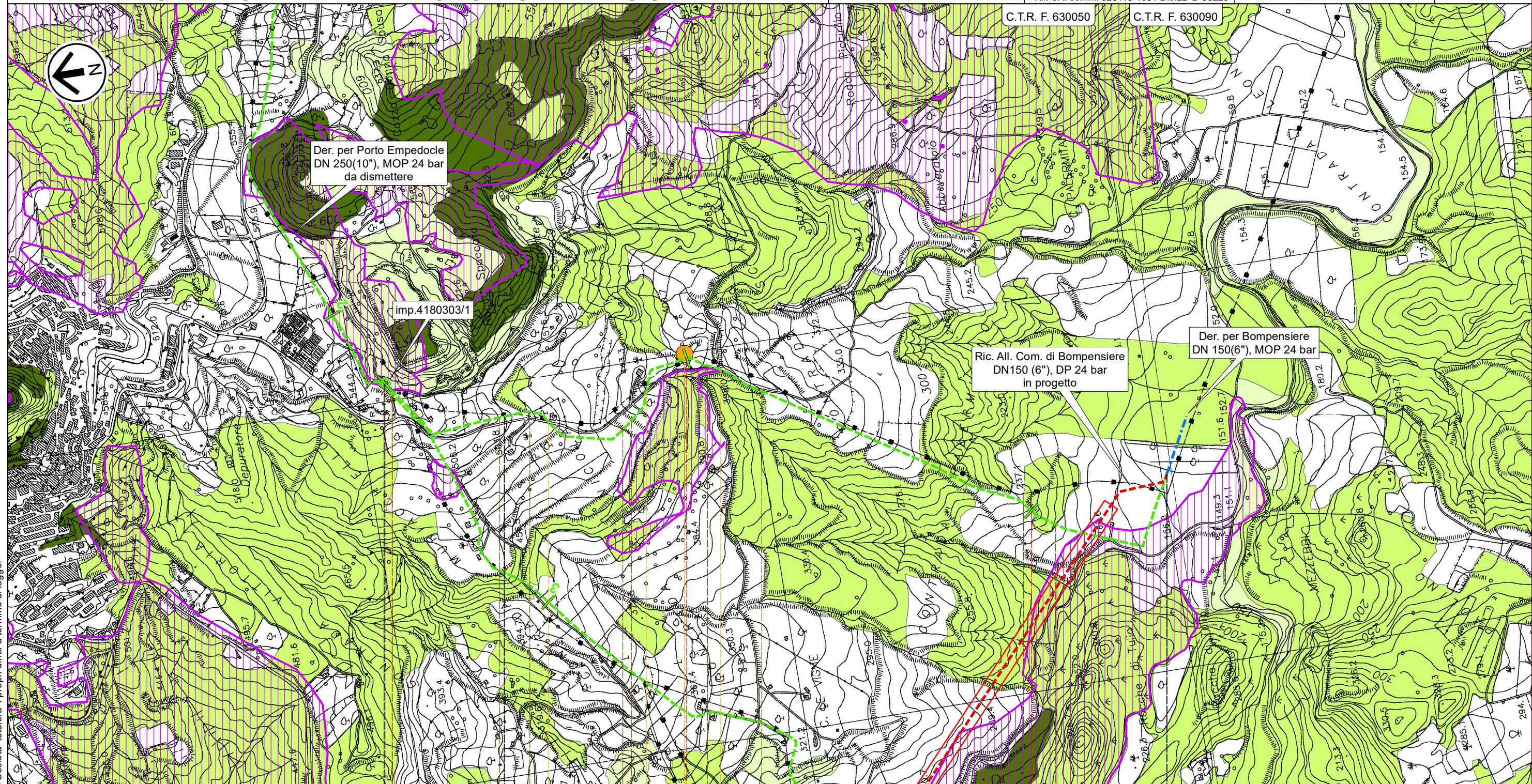
ST-D-03331 ST-D-03345

STD-03338

RIFACIMENTO DERIVAZIONE PER PORTO EMPEDOCLE DN 300(12"), DP 24 bar ed opere connesse

Der. per Bompensiere DN 150 (6"), MOP 24 bar
CENSIMENTO INCENDI E PIANO FORESTALE REGIONALE


0	Lug. 2022	Emissione per Permessi	Gioacchini C.	Santi G.	Mattei F.	Foglio 27 di 31
INDICE	DATA	REVISIONI	ELABORATO	VERIFICATO	APPROVATO	
 			Comm. NQ/R20133		Tav: 11A	
			Dis. PG-INC-D-03225		Scala 1:10.000	



0 1 2 2,510

Sutera Campofranco

CALTANISSETTA

 PIDS n.4180303/1 km 0,000

 Str.com.  Str.com.  Str.com.  Str.com.

 P1

T

Il presente disegno e' di proprieta' aziendale - La Societa' tutelera' i propri diritti a termine di legge.

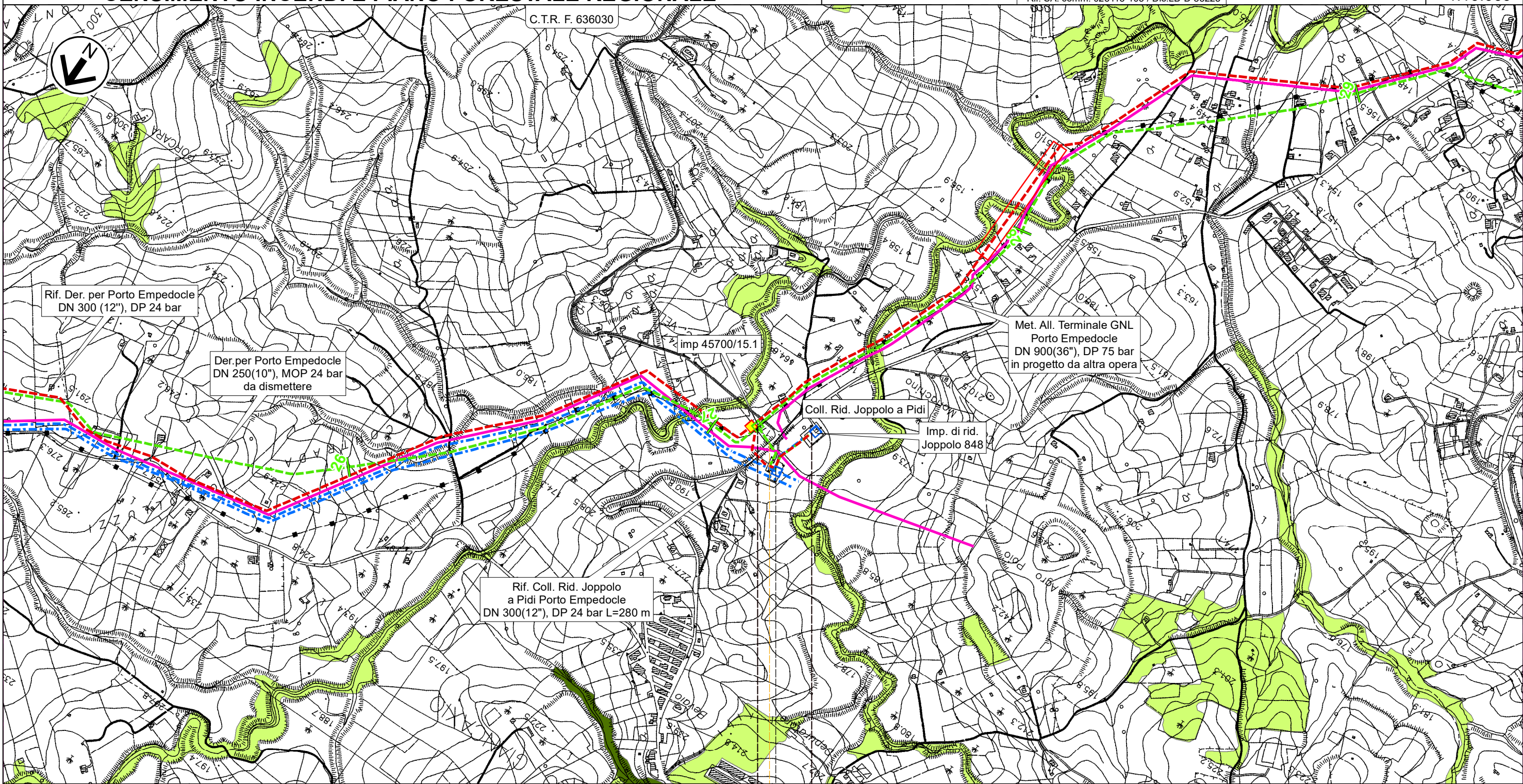
RIFACIMENTO DERIVAZIONE PER PORTO EMPEDOCLE DN 300(12"), DP 24 bar ed opere connesse

Coll. Imp. Riduzione di Joppolo DN 200 (8"), MOP 24 bar
CENSIMENTO INCENDI E PIANO FORESTALE REGIONALE

0	Lug. 2022	Emissione per Permessi	Gioacchini C.	Santi G.	Mattei F.	Foglio 28 di 31
INDICE	DATA	REVISIONI	ELABORATO	VERIFICATO	APPROVATO	
			Comm. NQ/R20133			Tav: 12A
			Dis. PG-INC-D-03225			Scala 1:10.000



Rif. SA: comm. 023113-105 / Dis.LB-D-83225



0 0,275

Joppolo Giancaxio

AGRIGENTO

◀ PIDI n.45700/15.1 km 0,000

IMP. km 0,140

▶ Impianto n.848 km 0,275 ▶

SP N.18

T

RIFACIMENTO DERIVAZIONE PER PORTO EMPEDOCLE DN 300(12"), DP 24 bar ed opere connesse

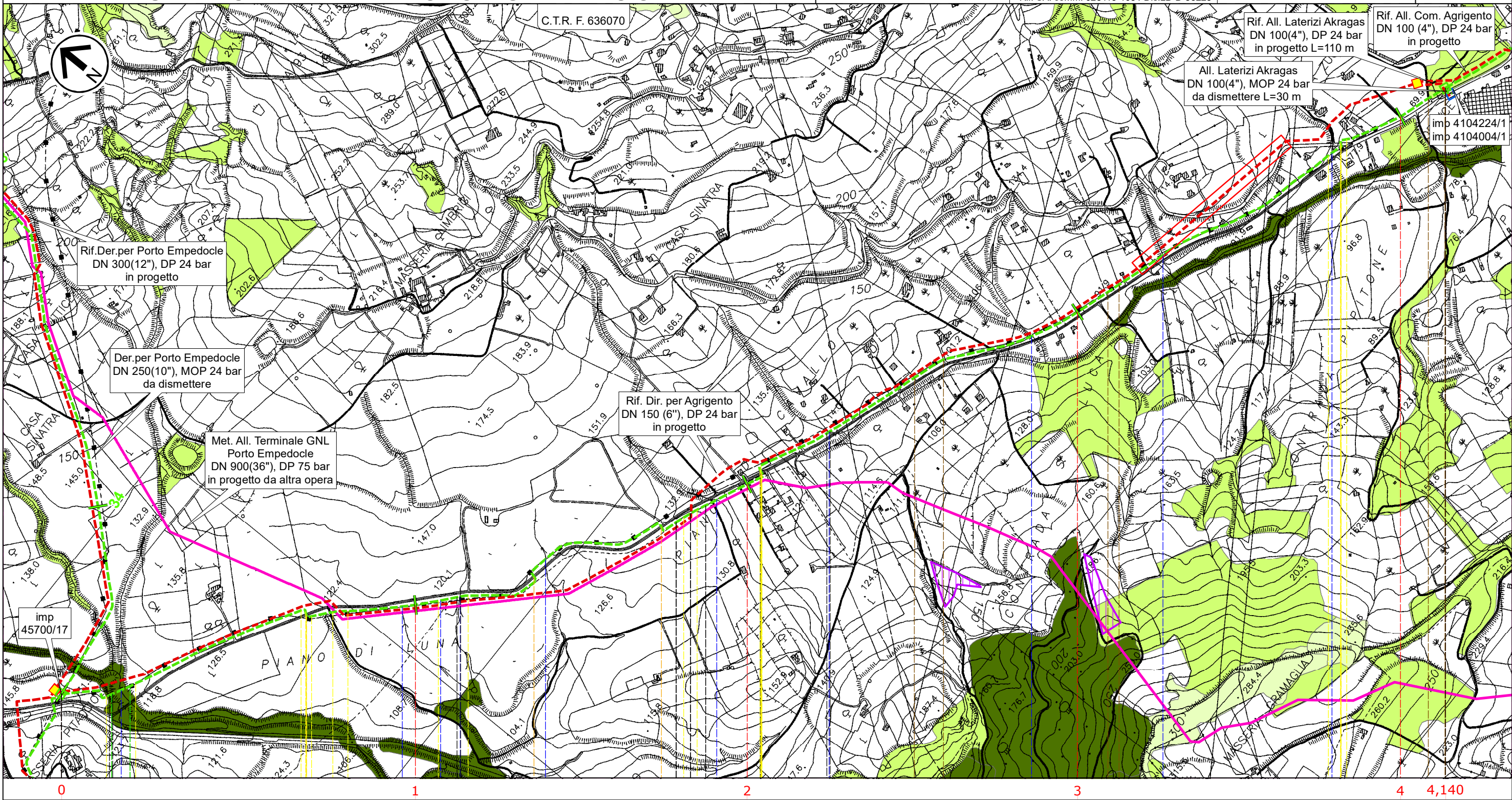
Dir. per Agrigento DN 150 (6"), MOP 24 bar
All. Laterizi Akragas DN 100 (4"), MOP 24 bar

0 INDICE		Lug. 2022 DATA	Emissione per Permessi REVISIONI			Gioacchini C. ELABORATO	Santi G. VERIFICATO	Mattei F. APPROVATO	Foglio 29 di 31
-------------	--	-------------------	-------------------------------------	--	--	----------------------------	------------------------	------------------------	--------------------

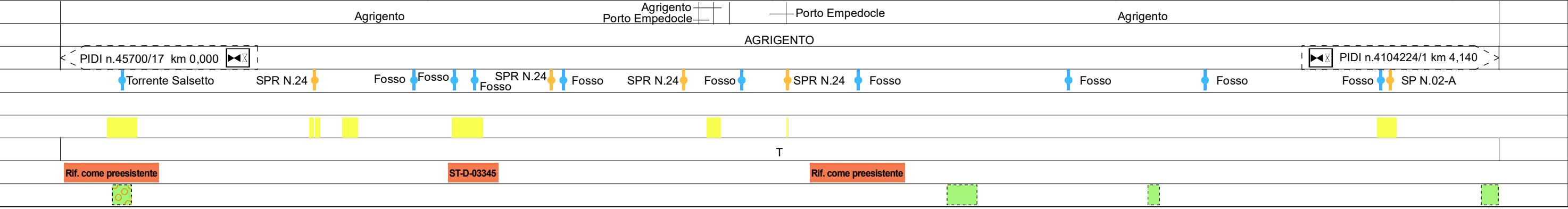


Comm. NQ/R20133	Tav: 13A
Dis. PG-INC-D-03225	Scala 1:10.000

CENSIMENTO INCENDI E PIANO FORESTALE REGIONALE





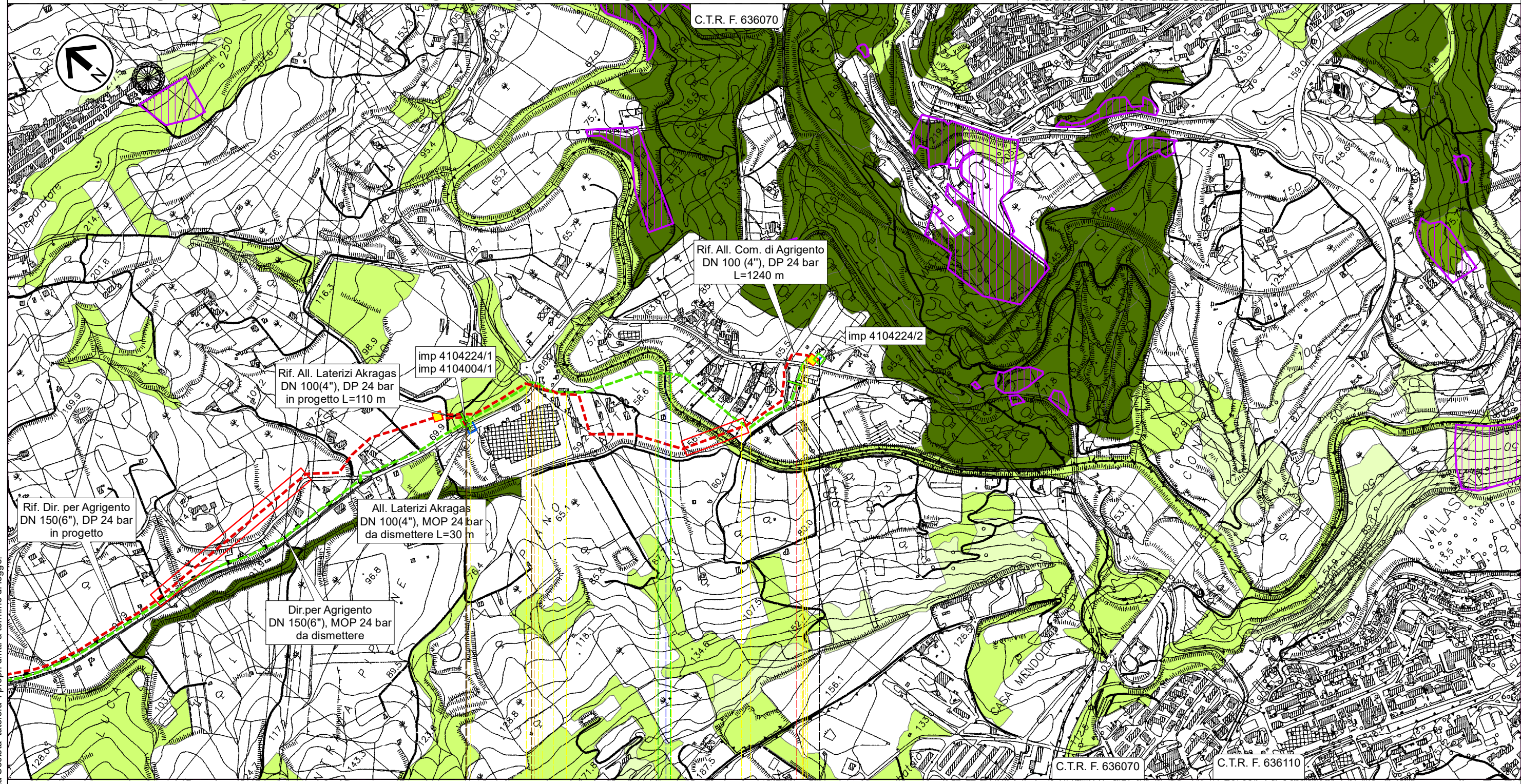
Il presente disegno e' di proprieta' aziendale - La Societa' tutelera' i propri diritti a termine di legge.



RIFACIMENTO DERIVAZIONE PER PORTO EMPEDOCLE DN 300(12"), DP 24 bar ed opere connesse

All. Com. Agrigento DN 100 (4"), MOP 24 bar
CENSIMENTO INCENDI E PIANO FORESTALE REGIONALE

0	Lug. 2022	Emissione per Permessi	Gioacchini C.	Santi G.	Mattei F.	Foglio 30 di 31
INDICE	DATA	REVISIONI	ELABORATO	VERIFICATO	APPROVATO	
 			Comm. NQ/R20133		Tav: 14A	
Rif. SA: comm. 023113-105 / Dis.LB-D-83225			Dis. PG-INC-D-03225		Scala 1:10.000	



0 1,115

Agrigento

AGRIGENTO

◀ PIDI n.4104224/1 km 0,000

▶ PIDA n.4104224/2 km 1,115

SP N.02-A

Fiume Drago
(Fiume Akragas)

SP N.01-B










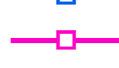








T

Il presente disegno e' di proprieta' aziendale - La Societa' tutelera' i propri diritti a termine di legge.











CENSIMENTO INCENDI E PIANO FORESTALE REGIONALE

LEGENDA

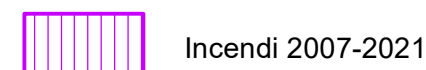
SIMBOLOGIA CARTOGRAFICA

- | | |
|---|---|
|  Metanodotto in progetto |  Altri metanodotti in progetto |
|  Metanodotti in esercizio |  Metanodotto in progetto da altra opera |
|  Metanodotti da porre fuori esercizio e recuperare |  Impianti di linea in progetto |
|  Aree impianti stacco-terminale in progetto |  Impianti di linea da porre fuori esercizio e recuperare |
|  Aree impianti stacco-terminale esistenti |  Impianti di linea su rete in esercizio |
|  Piazzola di stoccaggio tubazioni |  Impianti di linea in progetto da altra opera |
|  Strada di accesso all'impianto |  Depositi temporanei |
|  Adeguamento strade esistenti |  Strade di accesso provvisorio |
|  Limite sovrapposizione fogli | METODOLOGIE TRENCHLESS |
| |  MICROTUNNEL |
| |  TOC |
| |  TRIVELLA SPINGITUBO |

SIMBOLOGIA MECCANICA







-  Punto di intercettazione di linea (P.I.L.)
-  Punto di intercettazione di derivazione importante (P.I.D.I.)
-  Punto di intercettazione e Stacco By-Pass (P.I.S.B.)
-  Punto di intercettazione di derivazione semplice con stacco da P.I.L. (P.I.D.S.)
-  Punto di intercettazione e derivazione semplice con stacco da Linea (P.I.D.S.)
-  Punto di intercettazione con discaggio di allacciamento (P.I.D.A.)
-  Punto di sezionamento elettrico terminale (P.S.E.T.)
-  Punto predisposto per il discaggio di allacciamento (P.P.D.A.)
-  Stazione predisposta per lancio e ricevimento PIG
-  Impianto di riduzione/regolazione della pressione

CENSIMENTO INCENDI (L. 253/2021 art.3 e L.R. 14/2006 art. 35)



PIANO FORESTALE REGIONALE (L.R. 14/2006 art. 5)

Classi inventariali

-  Boschi
-  Formazioni forestali rade
-  Aree boscate temporaneamente prive di copertura
-  Arboricoltura da legno
-  Praterie, pascoli, incolti e frutteti abbandonati
-  Arbusteti

Il presente disegno e' di proprieta' aziendale - La Societa' tutelera' i propri diritti a termine di legge.

Progressiva chilometrica	N.	
Comuni		
Province		
Impianti	TIPO - N. - PROGR. km	TIPO - N. - ESISTENTE
Attraversamenti	TIPOLOGIA ATTRAVERSATA (SS n. ##, corso d'acqua, ferrovia, ecc.) - la simbologia (Tr) identifica un attraversamento in Trivellazione	
Strade - Piste - Piazzole tubazioni	ACCESSO IMPIANTI ALLARGATA RIDOTTA	ADEGUAMENTI STRADE STRADE PROVVISORIE DEPOSITI TEMPORANEI Dn N. PIAZ. Pn
Fascia di lavoro	SCIOLTI (T)	ROCCIA TENERA (RT) ROCCIA DURA (RD)
Scavabilità terreni	TIPOLOGIA RIPRISTINO (Dis. ST - XXX)	
Opere di mitigazione e ripristino	INERBIMENTI	PIANTAGIONI
Ripristini vegetazionali		INERBIMENTI E PIANTAGIONI