





COROGRAFIA Scala 1:500.000

Il presente disegno e' di proprieta' aziendale - La Societa' tutelera' i propri diritti a termine di legge.

0	Giù. 2022	Emissione per Permessi	Gioacchini C.	Santi. G.	Mattei F.		
INDICE	DATA	REVISIONI	ELABORATO	VERIFICATO	APPROVATO		
  Rif. SA: comm. 023113-105 / Dis.LB-D-83213			Comm. NQ/R20133				
			Fig. 1 di 31				
<b>RIFACIMENTO DERIVAZIONE PER PORTO EMPEDOCLE          DN 300(12"), DP 24 bar ed opere connesse</b>			Dis. PG-IOU-D-03213				
			INDICE	0			
			Scala 1:10.000				
<b>IMPATTO AD OPERA ULTIMATA</b>			Sostituisce il ...				
			Sostituito dal ...				

RIFACIMENTO DERIVAZIONE PER PORTO EMPEDOCLE  
DN 300(12"), DP 24 bar ed opere connesse

**IMPATTO AD OPERA ULTIMATA**

0	Giu. 2022	Emissione per Permessi	Gioacchini C.	Santi G.	Mattei F.
INDICE	DATA	REVISIONI	ELABORATO	VERIFICATO	APPROVATO
					
			Comm. NQ/R20133		
			Dis. PG-IOU-D-03213		Scala 1:10.000
			Rif. SA: comm. 023113-105 / Dis.LB-D-83213		

Foglio  
**2**  
di 31

**METANODOTTI IN PROGETTO**

Rif. Der. per Porto Empedocle DN 300(12"), DP 24 bar - Tav. 1-9  
Rif. All. Com. di Campofranco DN 100(4"), DP 24 bar - Tav. 1  
Ric. All. Com. di Comitini DN 100(4"), DP 24 bar - Tav. 4  
Rif. All. Com. di Aragona DN 150(6"), DP 24 bar - Tav. 5  
Ric. All. Com. Bompensiere DN 150(6"), DP 24 bar - Tav. 10  
Rif. All. M&A Rinnovabili DN 100(4"), DP 24 bar - Tav. 11  
Rif. Col. Rid. Joppolo a PIDI P.to Empedocle DN 300(12"), DP 24 bar - Tav. 12  
Rif. Dir. per Agrigento DN 150(6"), DP 24 bar - Tav. 13  
Rif. All. Laterizi Akragas DN 100(4"), DP 24 bar - Tav. 13  
Rif. All. Com. di Agrigento DN 100 (4"), DP 24 bar - Tav. 14

**METANODOTTI IN DISMISSIONE**



Der. per Porto Empedocle DN 250(10"), MOP 24 bar - Tav. 1A-10A  
All. Com. di Campofranco DN 100(4"), MOP 24 bar - Tav. 2A  
All. M&A Rinnovabili DN 100(4"), MOP 24 bar - Tav. 2A  
All. Com. di Comitini DN 100(4"), MOP 24 bar - Tav. 5A  
All. Com. di Aragona DN 150(6"), MOP 24 bar - Tav. 6A  
Der. per Bompensiere DN 150(6"), MOP 24 bar - Tav. 11A  
Col. Imp. Rid. di Joppolo DN 200(8"), MOP 24 bar - Tav. 12A  
Dir. per Agrigento DN 150(6"), MOP 24 bar - Tav. 13A  
All. Laterizi Akragas DN 100(4"), MOP 24 bar - Tav. 13A  
All. Com. di Agrigento DN 100 (4"), MOP 24 bar - Tav. 14A

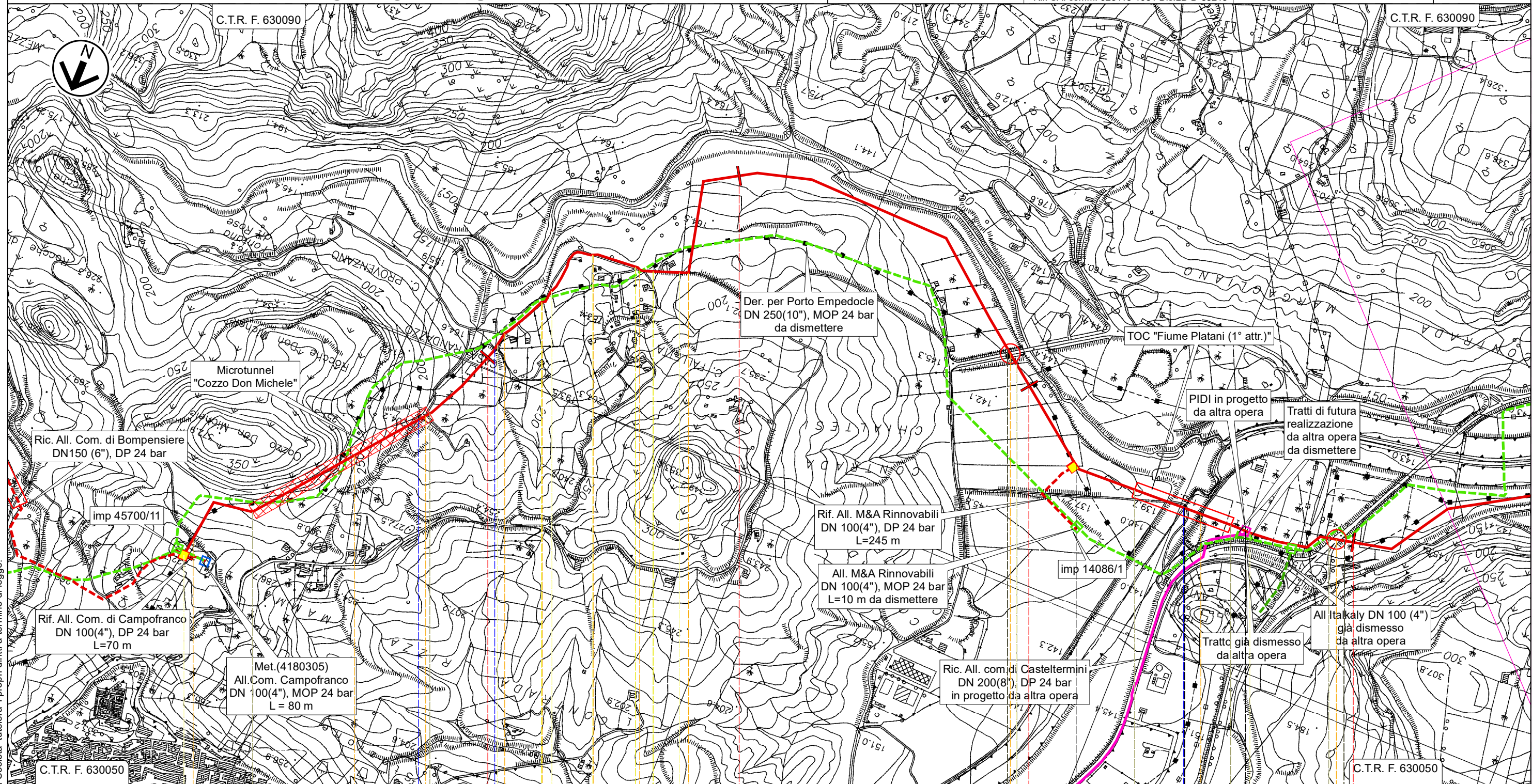


# RIFACIMENTO DERIVAZIONE PER PORTO EMPEDOCLE DN 300(12"), DP 24 bar ed opere connesse


Rif. Der. per Porto Empedocle DN 300 (12"), DP 24 bar  
Rif. All. Comune di Campofranco DN 100(4"), DP 24 bar

## IMPATTO AD OPERA ULTIMATA

0	Giù. 2022	Emissione per Permessi	Gioacchini C.	Santi G.	Mattei F.	Foglio 3 di 31
INDICE	DATA	REVISIONI	ELABORATO	VERIFICATO	APPROVATO	
 			Comm. NQ/R20133		Tav: 1	
Rif. SA: comm. 023113-105 / Dis.LB-D-83213			Dis. PG-IOU-D-03213		Scala 1:10.000	





Il presente disegno e' di proprieta' aziendale - La Societa' tutelera' i propri diritti a termine di legge.

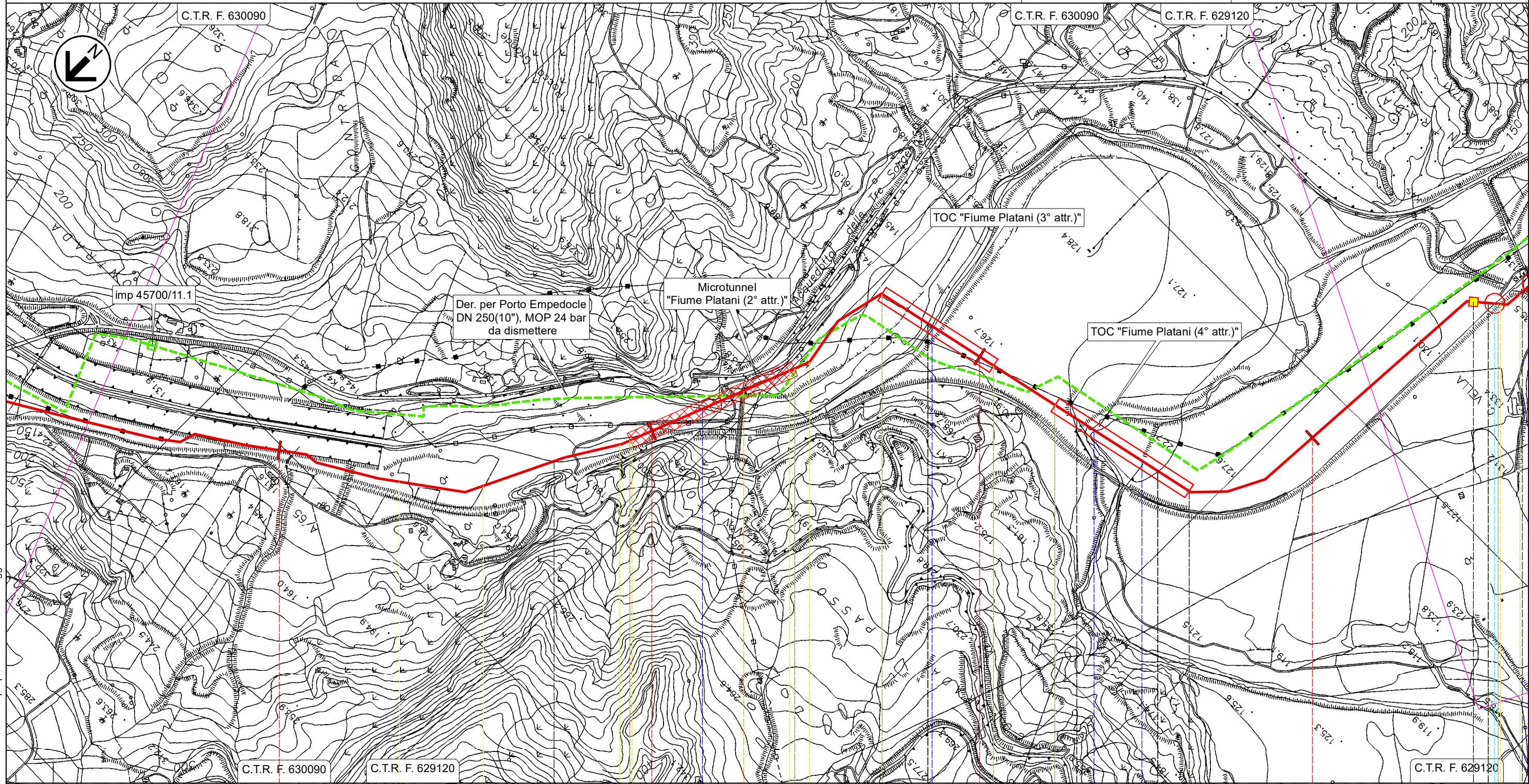




# RIFACIMENTO DERIVAZIONE PER PORTO EMPEDOCLE DN 300(12"), DP 24 bar ed opere connesse

Rif. Der. per Porto Empedocle DN 300 (12"), DP 24 bar  
**IMPATTO AD OPERA ULTIMATA**

0	Giu. 2022	Emissione per Permessi	Gioacchini C.	Santi G.	Mattei F.	Foglio 4 di 31
INDICE	DATA	REVISIONI	ELABORATO	VERIFICATO	APPROVATO	
 			Comm. NQ/R20133			Tav: 2
			Rif. SA: comm. 023113-105 / Dis.LB-D-83213			Dis. PG-IOU-D-03213

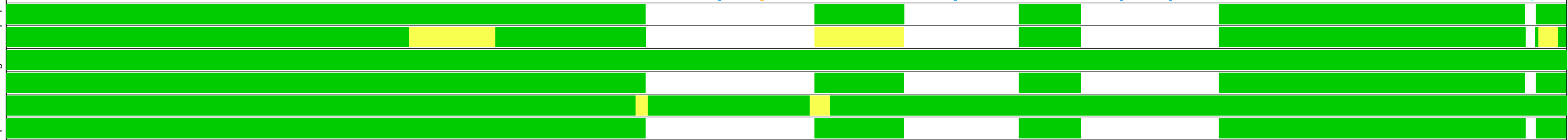


Il presente disegno e' di proprieta' aziendale - La Societa' tutelera' i propri diritti a termine di legge.

5	6	7	8
Casteltermini (AG)	Campofranco (CL)	Casteltermini (AG)	Campofranco (CL)
			Aragona (AG)



◀ PIL n.2 km 8,545 ▶

Fiume Platani (2° attr.) | SP N.21 | Fiume Platani (3° attr.) | Fiume Platani (4° attr.) | Vallone Cantarella | FS Palermo-Agrigento-Porto Empedocle

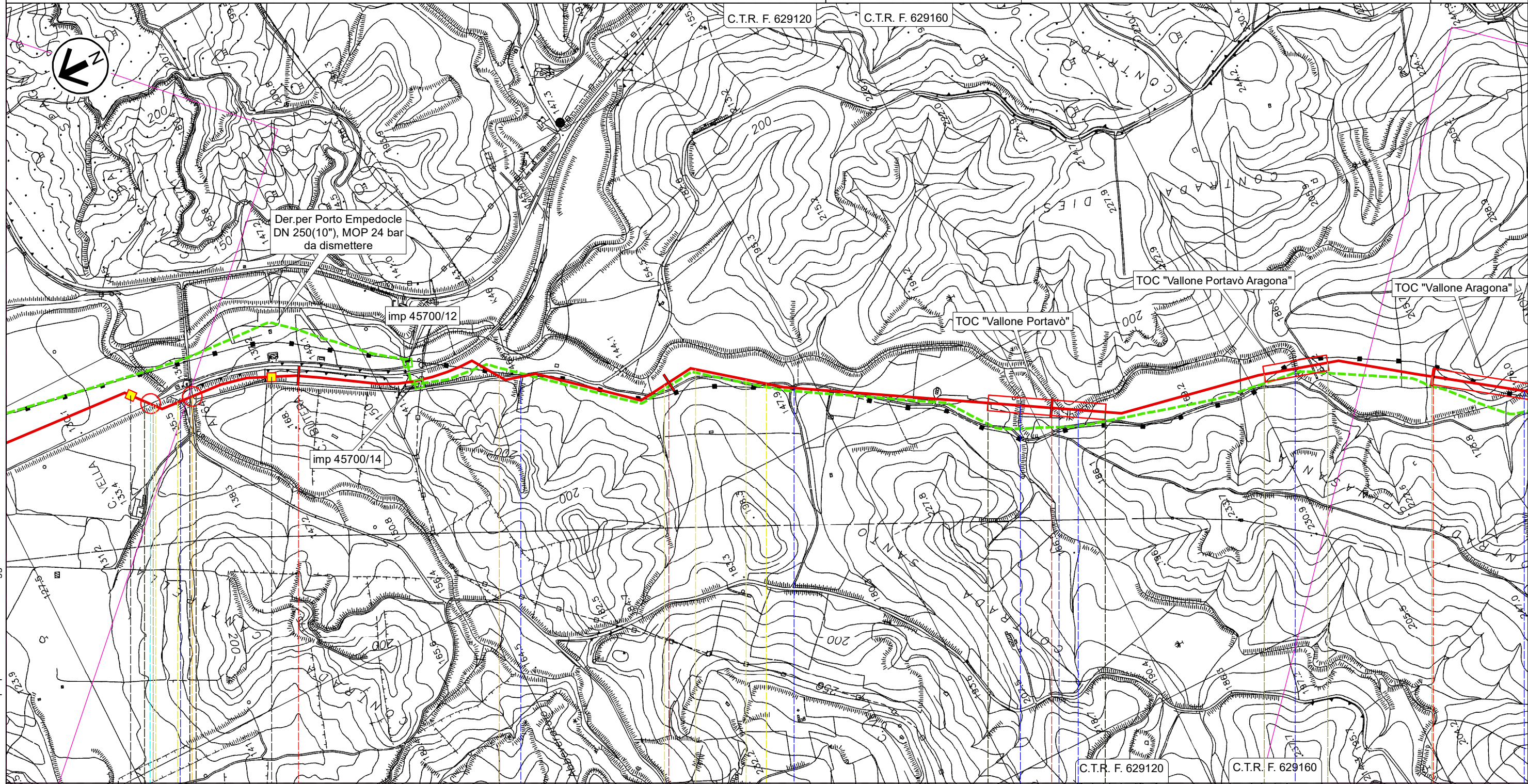




# RIFACIMENTO DERIVAZIONE PER PORTO EMPEDOCLE DN 300(12"), DP 24 bar ed opere connesse

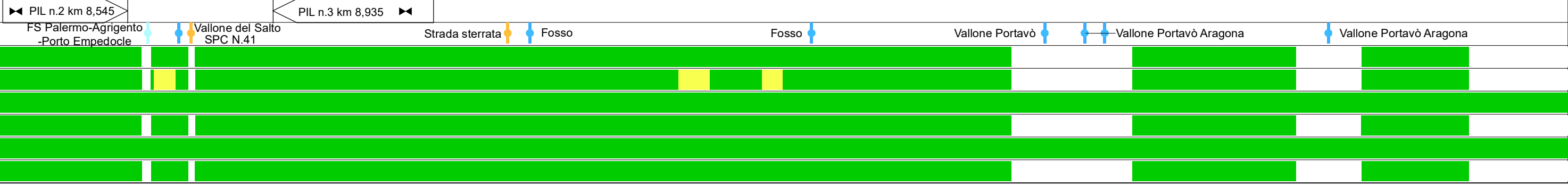
0	Giu. 2022	Emissione per Permessi	Gioacchini C.	Santi G.	Mattei F.	Foglio 5 di 31
INDICE	DATA	REVISIONI	ELABORATO	VERIFICATO	APPROVATO	
 			Comm. NQ/R20133			Tav: 3
			Rif. SA: comm. 023113-105 / Dis.LB-D-83213			Dis. PG-IOU-D-03213

Rif. Der. per Porto Empedocle DN 300 (12"), DP 24 bar  
**IMPATTO AD OPERA ULTIMATA**



9 10 11 12

Aragona (AG)





Il presente disegno e' di proprieta' aziendale - La Societa' tutelera' i propri diritti a termine di legge.

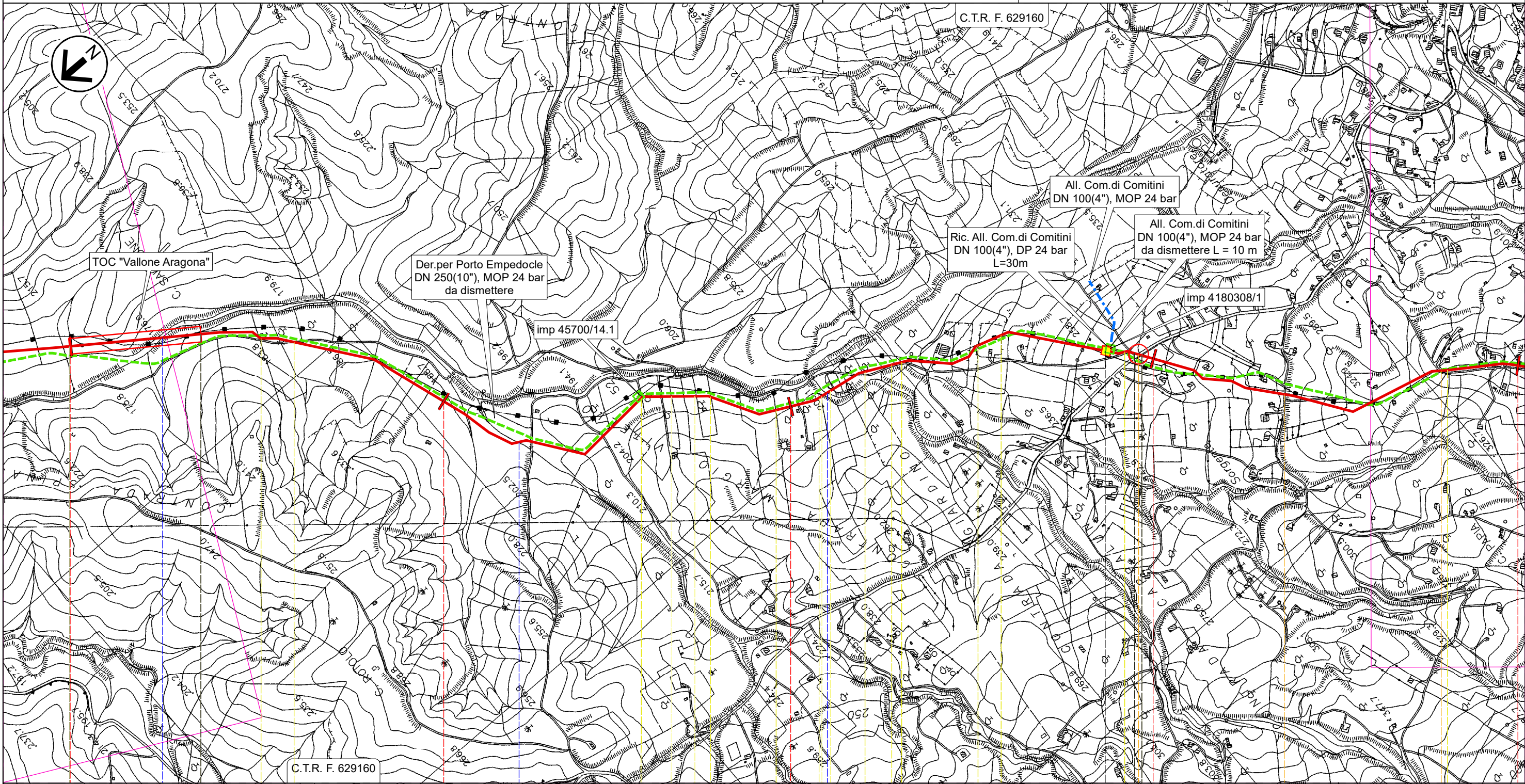


# RIFACIMENTO DERIVAZIONE PER PORTO EMPEDOCLE DN 300(12"), DP 24 bar ed opere connesse

Rif. Der. per Porto Empedocle DN 300 (12"), DP 24 bar  
Ric. All. Com. di Comitini DN 100(4"), DP 24 bar

## IMPATTO AD OPERA ULTIMATA

0	Giù. 2022	Emissione per Permessi	Gioacchini C.	Santi G.	Mattei F.	Foglio 6 di 31
INDICE	DATA	REVISIONI	ELABORATO	VERIFICATO	APPROVATO	
 			Comm. NQ/R20133		Tav: 4	
			Dis. PG-IOU-D-03213		Scala 1:10.000	



12


13


14


15


16


Aragona (AG)


 PIDI n.4 km 14,875


 Vallone Aragona

 Vallone Ferrera

 Vallone Campanella

 SPNC N.11

 Str. vic.



 Str. vic.

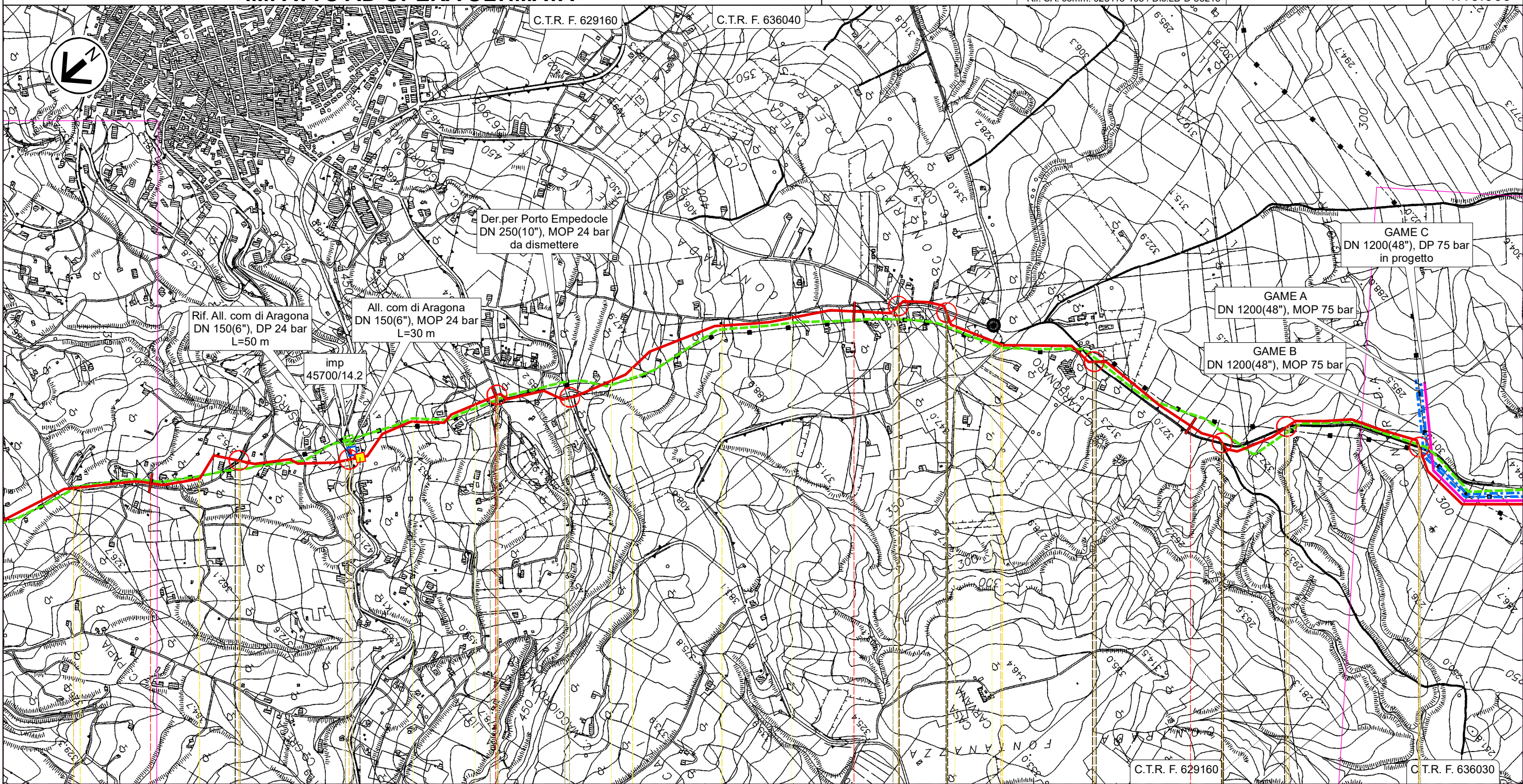


# RIFACIMENTO DERIVAZIONE PER PORTO EMPEDOCLE DN 300(12"), DP 24 bar ed opere connesse


Rif. Der. per Porto Empedocle DN 300 (12"), DP 24 bar  
Rif. All.Com di Aragona DN 150(6"), DP 24 bar

## IMPATTO AD OPERA ULTIMATA

0	Giu. 2022	Emissione per Permessi	Gioacchini C.	Santi G.	Mattei F.	Foglio 7 di 31
INDICE	DATA	REVISIONI	ELABORATO	VERIFICATO	APPROVATO	
 			Comm. NQ/R20133		Tav: 5	
Rif. SA: comm. 023113-105 / Dis.LB-D-83213			Dis. PG-IOU-D-03213		Scala 1:10.000	





Il presente disegno e' di proprieta' aziendale - La Societa' tutelera' i propri diritti a termine di legge.

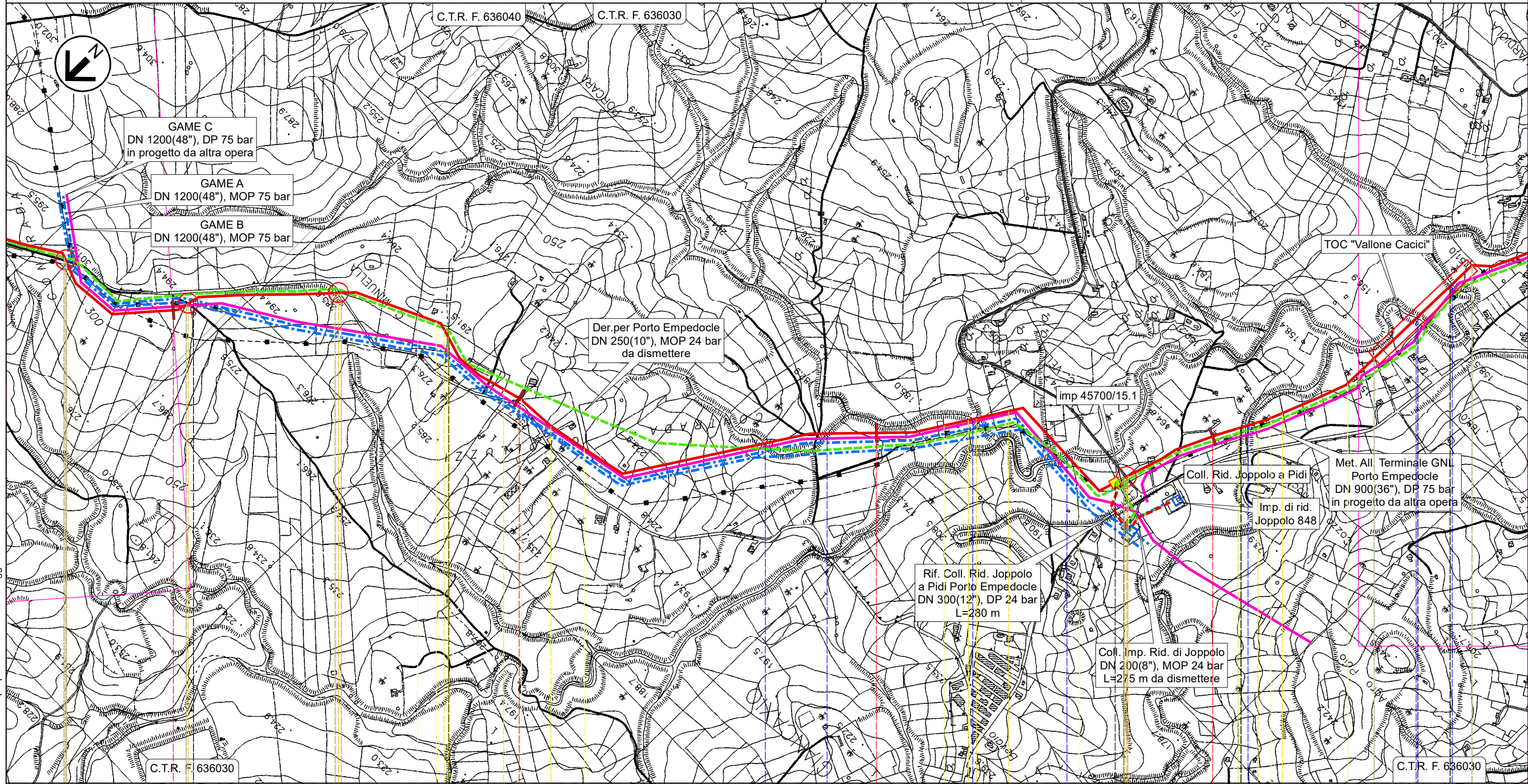




# RIFACIMENTO DERIVAZIONE PER PORTO EMPEDOCLE DN 300(12"), DP 24 bar ed opere connesse

0	Giù. 2022	Emissione per Permessi	Gioacchini C.	Santi G.	Mattei F.	Foglio 8 di 31
INDICE	DATA	REVISIONI	ELABORATO	VERIFICATO	APPROVATO	
 			Comm. NQ/R20133		Tav: 6	
			Dis. PG-IOU-D-03213		Scala 1:10.000	
			Rif. SA: comm. 023113-105 / Dis.LB-D-83213			

Rif. Der. per Porto Empedocle DN 300 (12"), DP 24 bar  
**IMPATTO AD OPERA ULTIMATA**



20	21	22	23	Joppolo Giancaxio (AG)	Raffadali (AG)	Joppolo Giancaxio (AG)	Raffadali (AG)
Aragona (AG)		Joppolo Giancaxio (AG)		Raffadali (AG)		Joppolo Giancaxio (AG)	



PIDI n.6 km 22,725

- SPNC N.22
- Str.com.
- SPNC N.22
- Fosso Cipollazzi
- Fosso Cipollazzi
- Fosso Cipollazzi
- Vallone Vocali
- Str.com.
- Vallone Cacici (1° attr.)
- Vallone Cacici (2° attr.)
- (3° attr.)

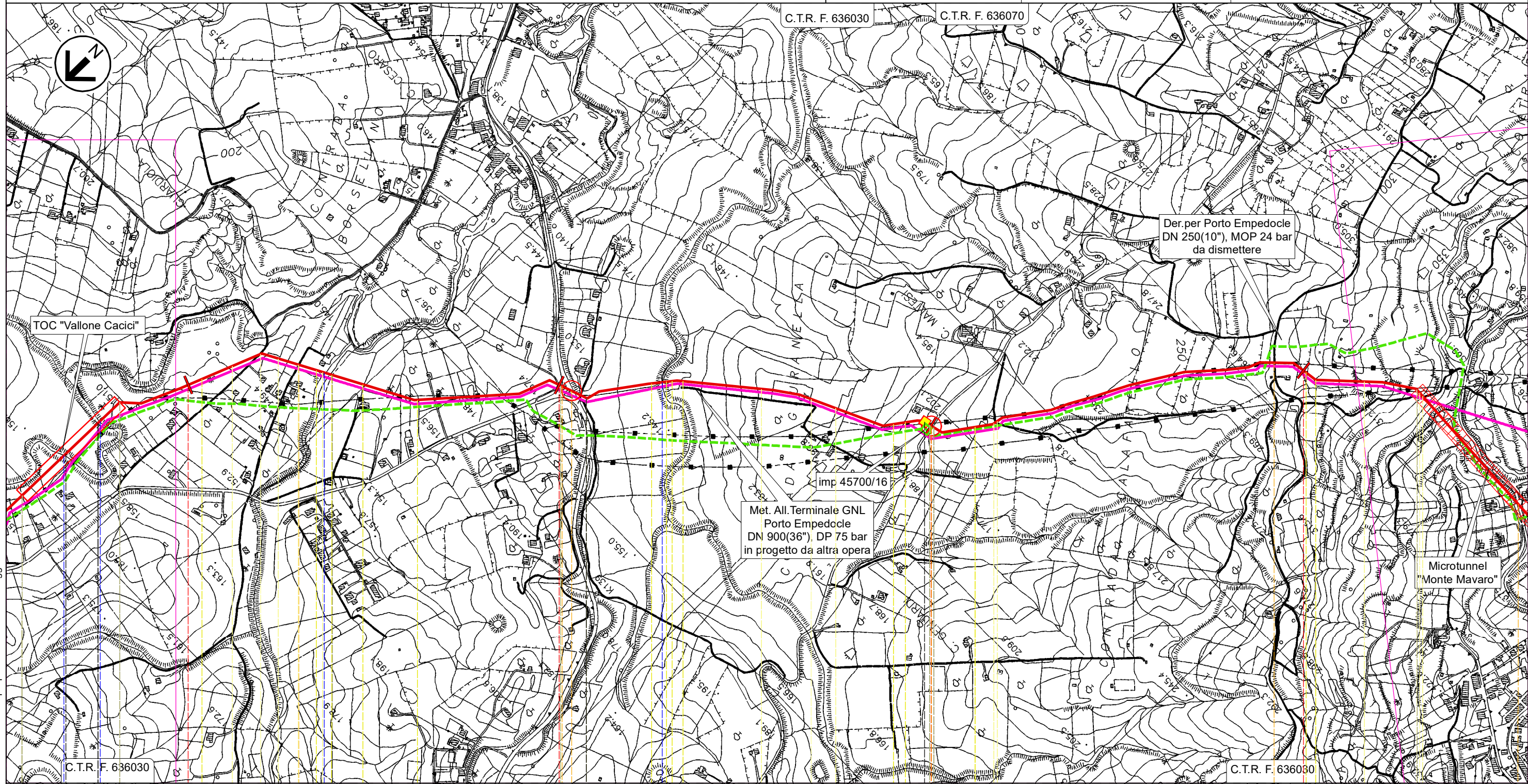
Il presente disegno e' di proprieta' aziendale - La Societa' tutelera' i propri diritti a termine di legge.



# RIFACIMENTO DERIVAZIONE PER PORTO EMPEDOCLE DN 300(12"), DP 24 bar ed opere connesse

0	Giù. 2022	Emissione per Permessi	Gioacchini C.	Santi G.	Mattei F.	Foglio 9 di 31
INDICE	DATA	REVISIONI	ELABORATO	VERIFICATO	APPROVATO	
 			Comm. NQ/R20133		Tav: 7	
			Dis. PG-IOU-D-03213		Scala 1:10.000	
Rif. SA: comm. 023113-105 / Dis.LB-D-83213						


Rif. Der. per Porto Empedocle DN 300 (12"), DP 24 bar  
**IMPATTO AD OPERA ULTIMATA**



Joppolo Giancaxio 24 25 26 27

Raffadali (AG) Raffadali (AG) Agrigento (AG)

(2° attr.) Vallone Cacici (3° attr.) Regia Trazzera Raffadali Girgenti Vallone Mendolazza Svincolo SS N.118-SP N.18 SS N.118 Vallone San Lorenzo SP N.77 Str.vic.



Il presente disegno e' di proprieta' aziendale - La Societa' tutelera' i propri diritti a termine di legge.



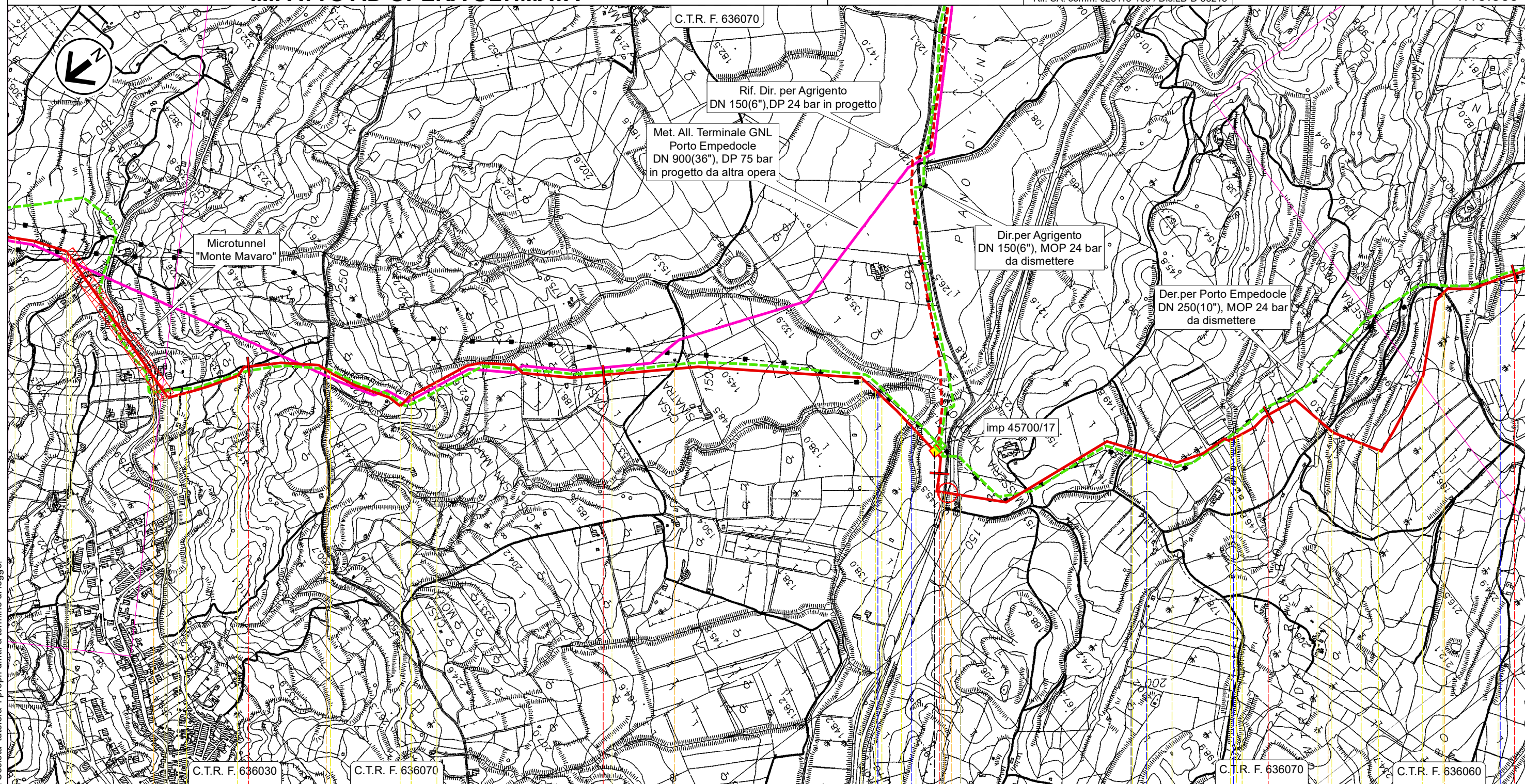
# RIFACIMENTO DERIVAZIONE PER PORTO EMPEDOCLE DN 300(12"), DP 24 bar ed opere connesse

0	Giu. 2022	Emissione per Permessi	Gioacchini C.	Santi G.	Mattei F.	Foglio 10 di 31
INDICE	DATA	REVISIONI	ELABORATO	VERIFICATO	APPROVATO	
			Comm. NQ/R20133			Tav: 8
			Dis. PG-IOU-D-03213			Scala 1:10.000

Rif. Der. per Porto Empedocle DN 300 (12"), DP 24 bar  
**IMPATTO AD OPERA ULTIMATA**



Rif. SA: comm. 023113-105 / Dis.LB-D-83213



28

29

30

31

32

Agrigento (AG)

Porto Empedocle (AG)

PIDI n.8 km 29,940

SP N.02-B

Str.vic.

Str.vic.

Vallone Sinatra  
Torrente Salsetto

SPR N.24  
Str.com.

Fosso

Fosso



Str.com.

Vallone Napatitano  
Str.com.

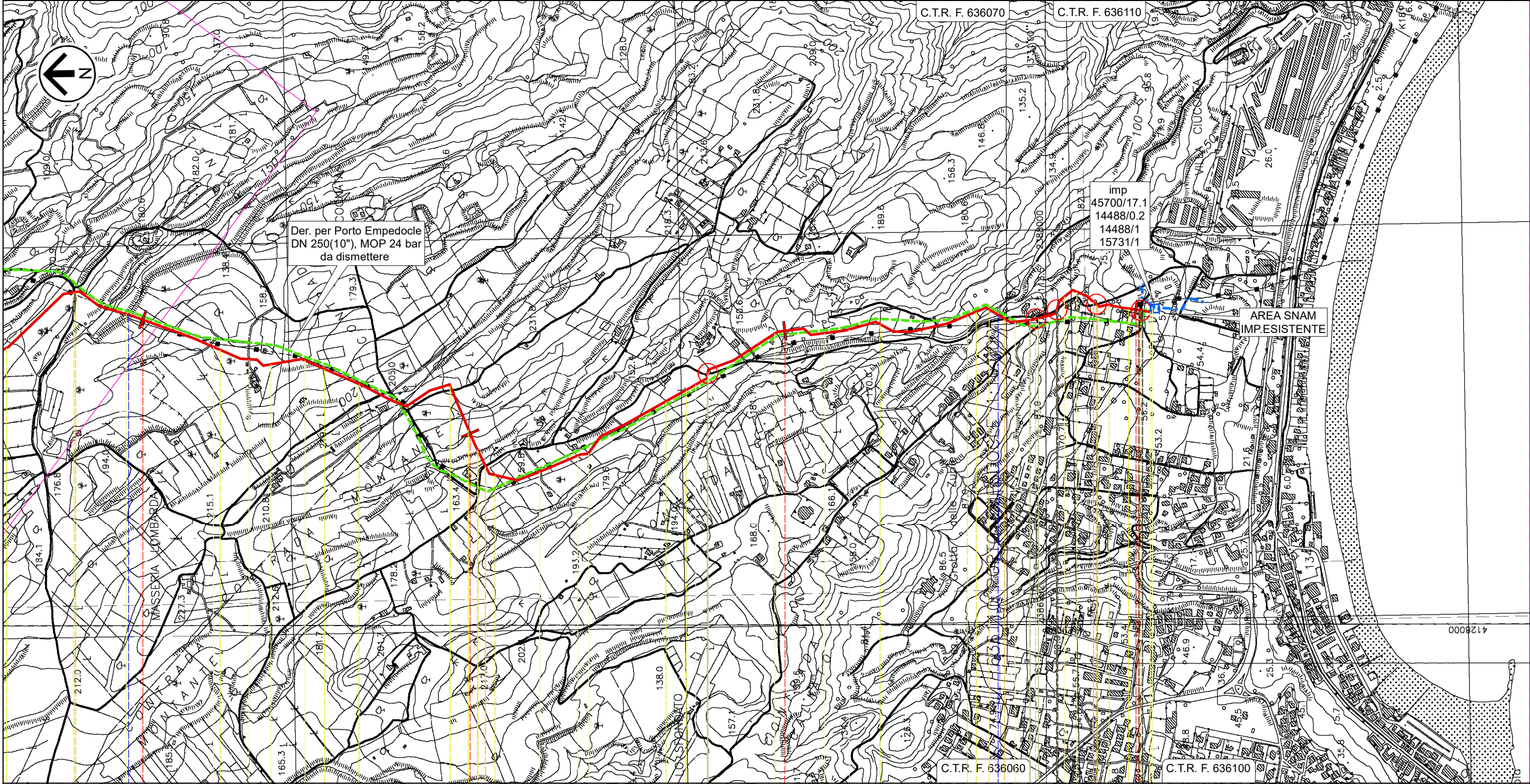
Il presente disegno e' di proprieta' aziendale - La Societa' tutelera' i propri diritti a termine di legge.



# RIFACIMENTO DERIVAZIONE PER PORTO EMPEDOCLE DN 300(12"), DP 24 bar ed opere connesse

0	Giù. 2022	Emissione per Permessi	Gioacchini C.	Santi G.	Mattei F.	Foglio 11 di 31
INDICE	DATA	REVISIONI	ELABORATO	VERIFICATO	APPROVATO	
 			Comm. NQ/R20133		Tav: 9	
			Dis. PG-IOU-D-03213		Scala 1:10.000	

Rif. Der. per Porto Empedocle DN 300 (12"), DP 24 bar  
**IMPATTO AD OPERA ULTIMATA**



32

33

34

35,050

Porto Empedocle (AG)

IMP n. km 35,050

Str.com.

Vallone Napatitano

Str.com.

Str.com.

Torrente Re (o Vallone di Giro)

Str.com.

Str.vic.



Str.com.

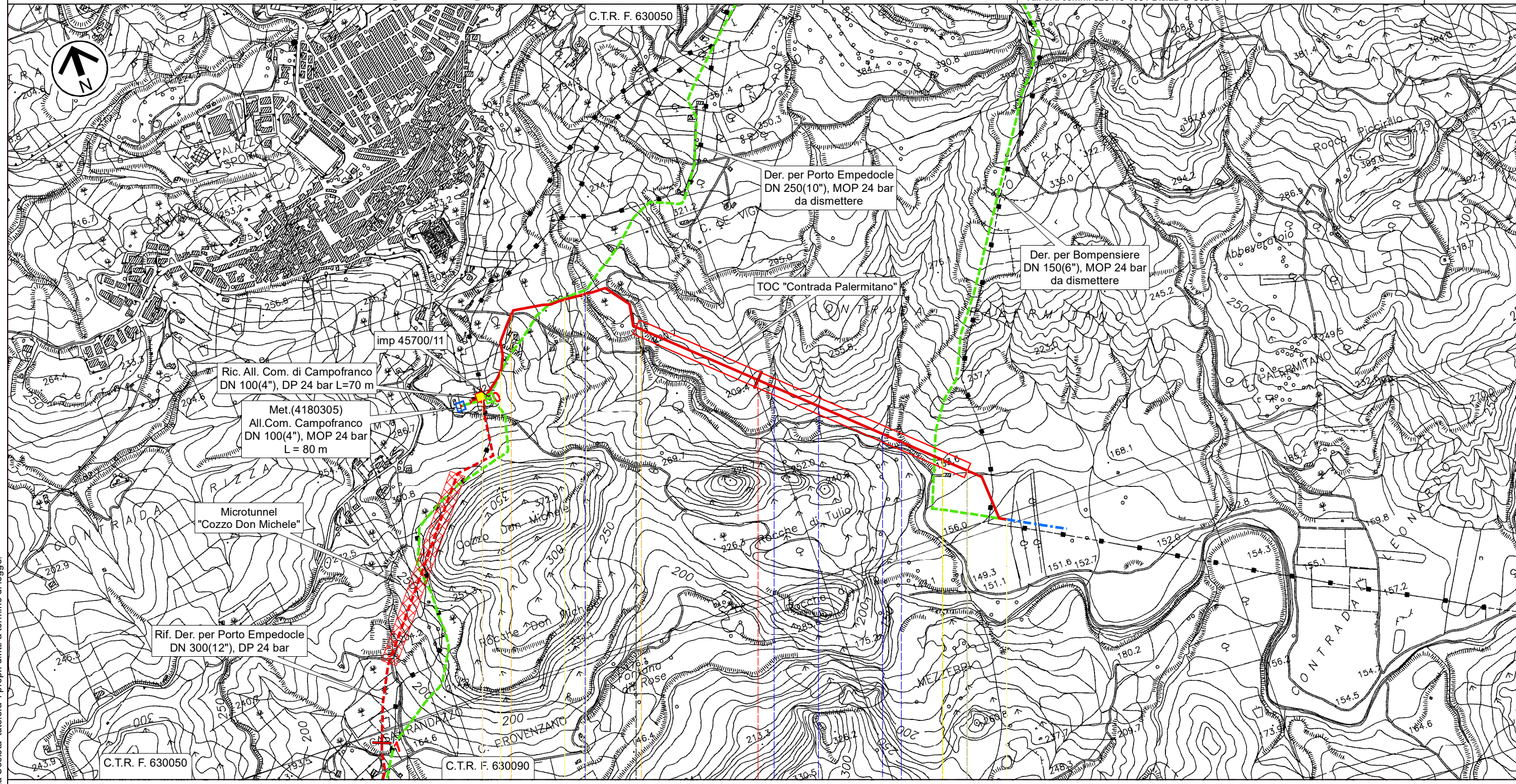
Il presente disegno e' di proprieta' aziendale - La Societa' tutelera' i propri diritti a termine di legge.



# RIFACIMENTO DERIVAZIONE PER PORTO EMPEDOCLE DN 300(12"), DP 24 bar ed opere connesse

Ric. All. Comune di Bompensiere DN 150(6"), DP 24 bar  
**IMPATTO AD OPERA ULTIMATA**

0	Giù. 2022	Emissione per Permessi	Gioacchini C.	Santi G.	Mattei F.	Foglio 12 di 31
INDICE	DATA	REVISIONI	ELABORATO	VERIFICATO	APPROVATO	
 			Comm. NQ/R20133		Tav: 10	
			Dis. PG-IOU-D-03213		Scala 1:10.000	




0 1 1,770

Campofranco (CL)

PIDI n.1 km 0,000

Str.com. | Torrente San Giuseppe | Fosso | Fosso | Fosso | Fosso



Il presente disegno e' di proprieta' aziendale - La Societa' tutelera' i propri diritti a termine di legge.



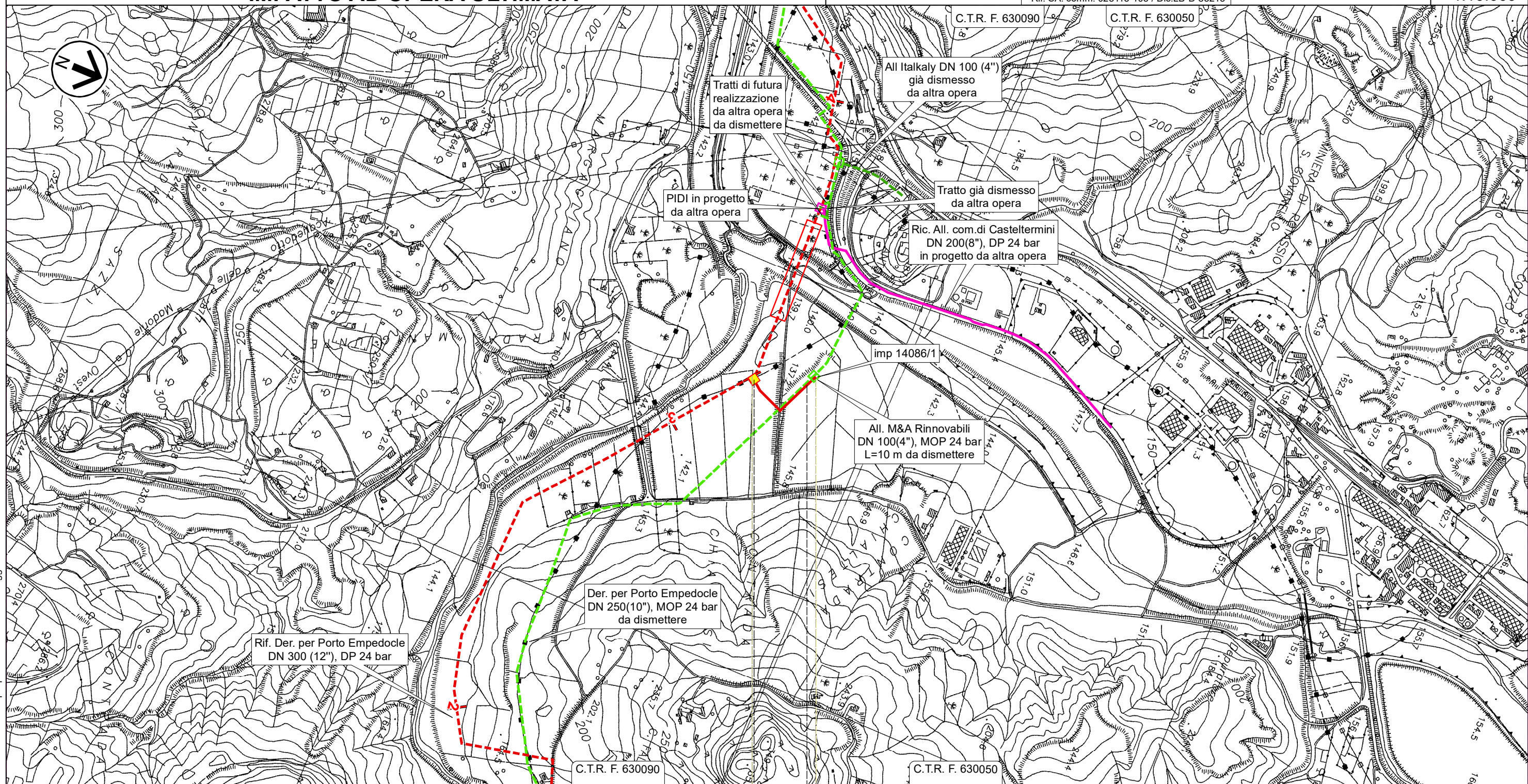
# RIFACIMENTO DERIVAZIONE PER PORTO EMPEDOCLE DN 300(12"), DP 24 bar ed opere connesse

Rif. All. M&A Rinnovabili DN 100(4"), DP 24 bar  
**IMPATTO AD OPERA ULTIMATA**

0	Giù. 2022	Emissione per Permessi	Gioacchini C.	Santi G.	Mattei F.	Foglio 13 di 31
INDICE	DATA	REVISIONI	ELABORATO	VERIFICATO	APPROVATO	
			Comm. NQ/R20133			Tav: 11
			Dis. PG-IOU-D-03213			Scala 1:10.000



Rif. SA: comm. 023113-105 / Dis.LB-D-83213



0 0,245

Campofranco (CL)



▶ PIDA n.1A km 0,010

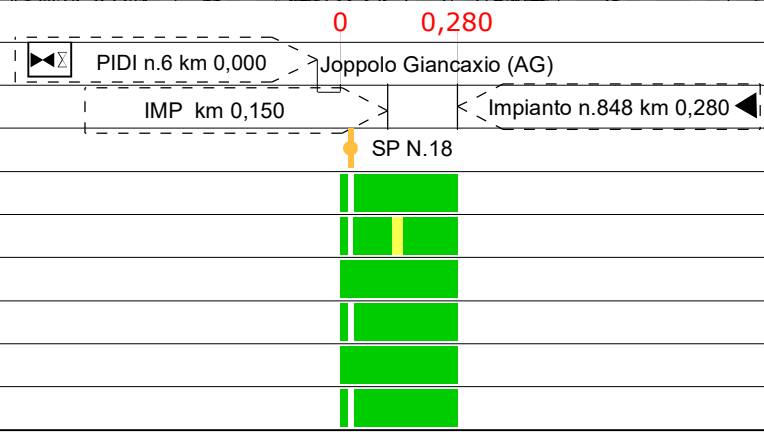
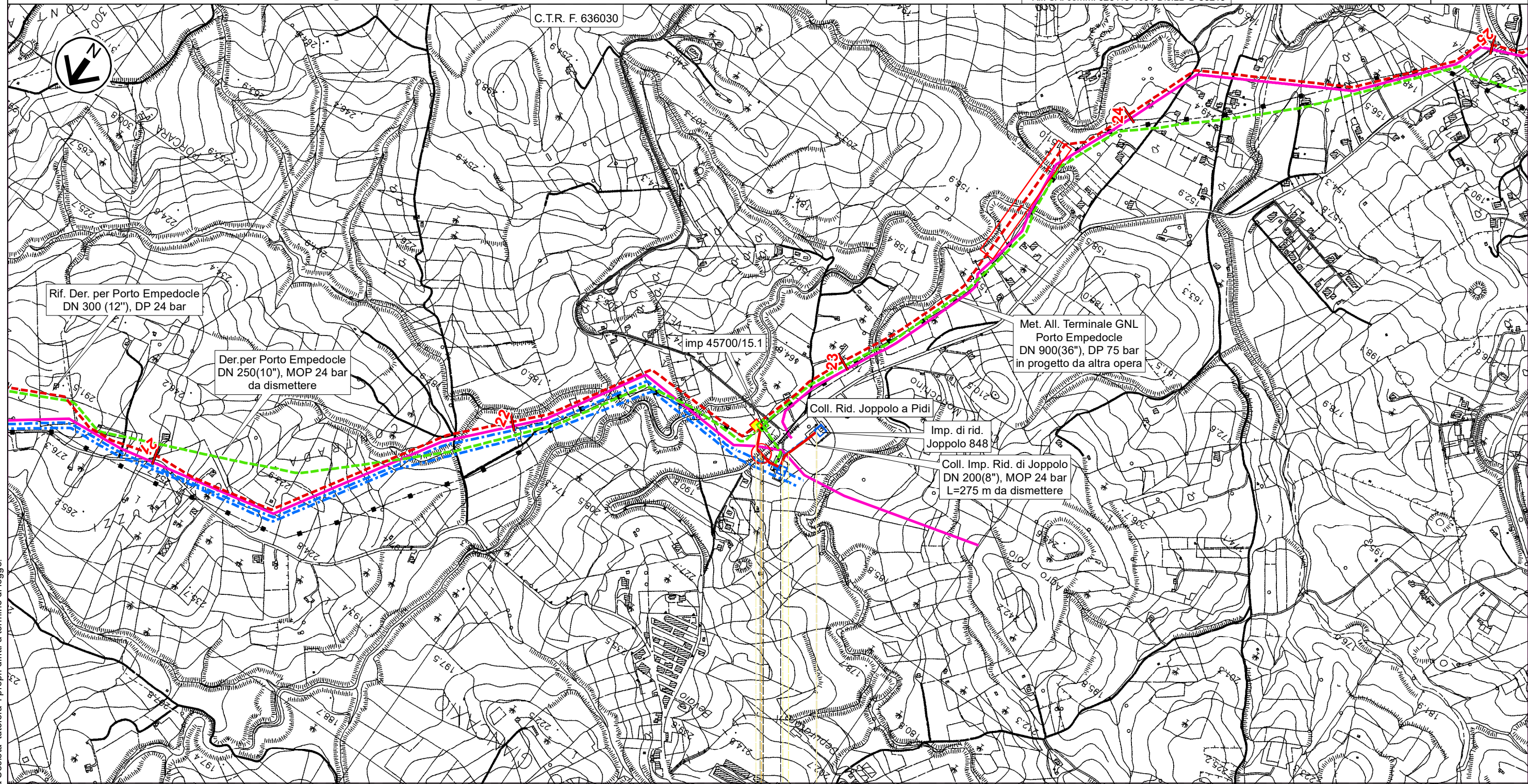




# RIFACIMENTO DERIVAZIONE PER PORTO EMPEDOCLE DN 300(12"), DP 24 bar ed opere connesse

Rif. Col. Rid. Joppolo a PIDI Porto Empedocle DN 300 (12"), DP 24 bar  
**IMPATTO AD OPERA ULTIMATA**

0	Giu. 2022	Emissione per Permessi	Gioacchini C.	Santi G.	Mattei F.	Foglio 14 di 31
INDICE	DATA	REVISIONI	ELABORATO	VERIFICATO	APPROVATO	
 			Comm. NQ/R20133		Tav: 12	
Rif. SA: comm. 023113-105 / Dis.LB-D-83213			Dis. PG-IOU-D-03213		Scala 1:10.000	





Il presente disegno e' di proprieta' aziendale - La Societa' tutelera' i propri diritti a termine di legge.

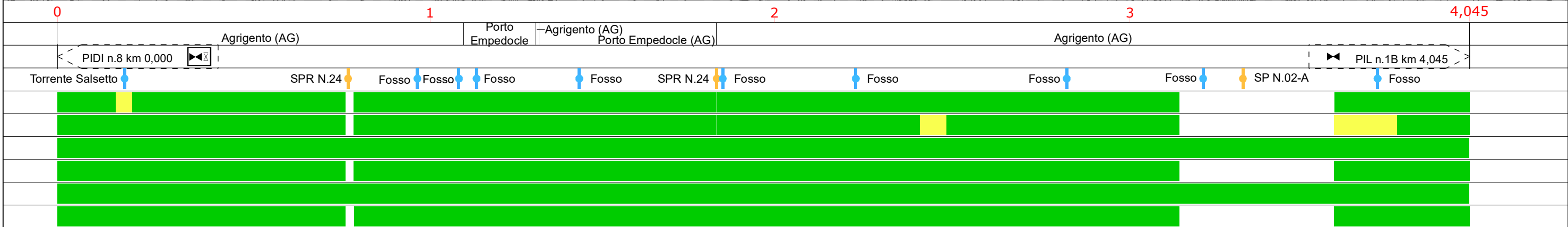
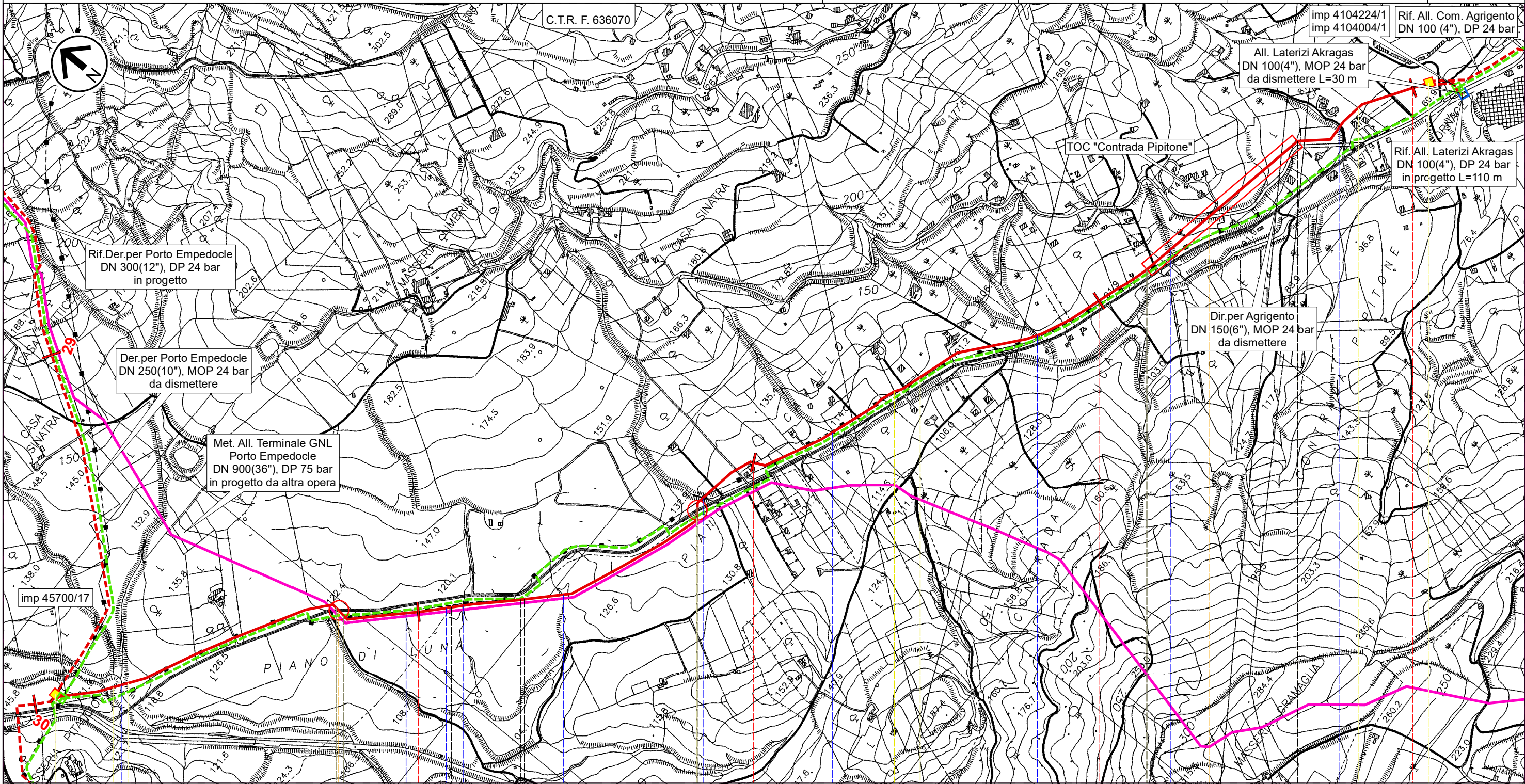


# RIFACIMENTO DERIVAZIONE PER PORTO EMPEDOCLE DN 300(12"), DP 24 bar ed opere connesse

Rif. Dir. per Agrigento DN 150(6"), DP 24 bar  
Rif. All. Laterizi Akragas DN 100(4"), DP 24 bar

## IMPATTO AD OPERA ULTIMATA

0	Giu. 2022	Emissione per Permessi	Gioacchini C.	Santi G.	Mattei F.	Foglio 15 di 31
INDICE	DATA	REVISIONI	ELABORATO	VERIFICATO	APPROVATO	
 			Comm. NQ/R20133		Tav: 13	
Rif. SA: comm. 023113-105 / Dis.LB-D-83213			Dis. PG-IOU-D-03213		Scala 1:10.000	



Il presente disegno e' di proprieta' aziendale - La Societa' tutelera' i propri diritti a termine di legge.



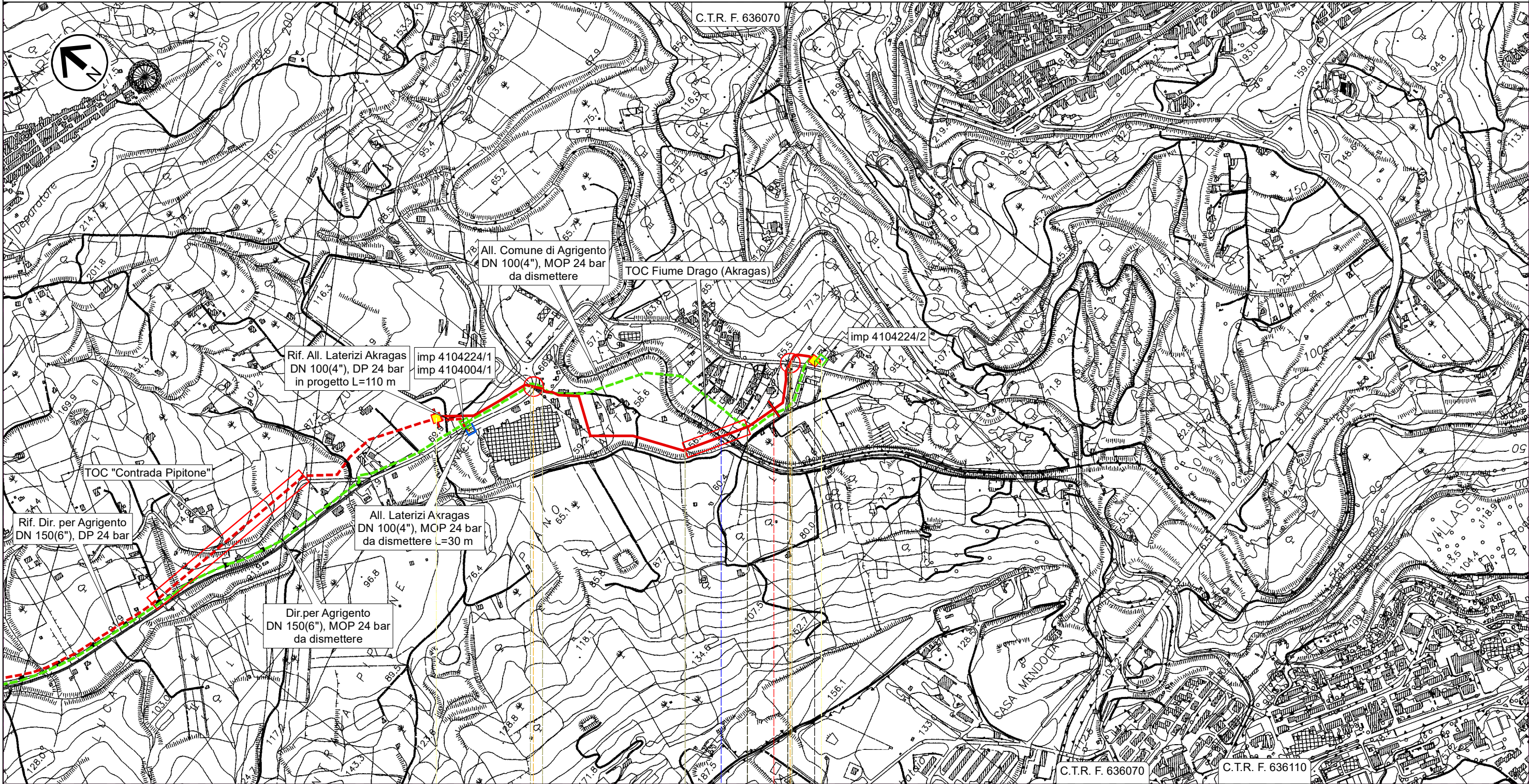
# RIFACIMENTO DERIVAZIONE PER PORTO EMPEDOCLE DN 300(12"), DP 24 bar ed opere connesse

Rif.All.Com. Agrigento DN 100 (4"), DP 24 bar  
**IMPATTO AD OPERA ULTIMATA**

0	Giu. 2022	Emissione per Permessi	Gioacchini C.	Santi G.	Mattei F.	Foglio 16 di 31
INDICE	DATA	REVISIONI	ELABORATO	VERIFICATO	APPROVATO	
			Comm. NQ/R20133			Tav: 14
			Dis. PG-IOU-D-03213			Scala 1:10.000



Rif. SA: comm. 023113-105 / Dis.LB-D-83213



0 1 1,240

Agrigento (AG)

◀ PIL n.1B km 0,000

PIDA n.2B km 1,215 ▶



SP N.02-A Fiume Drago (Fiume Akragas) SP N.01-B

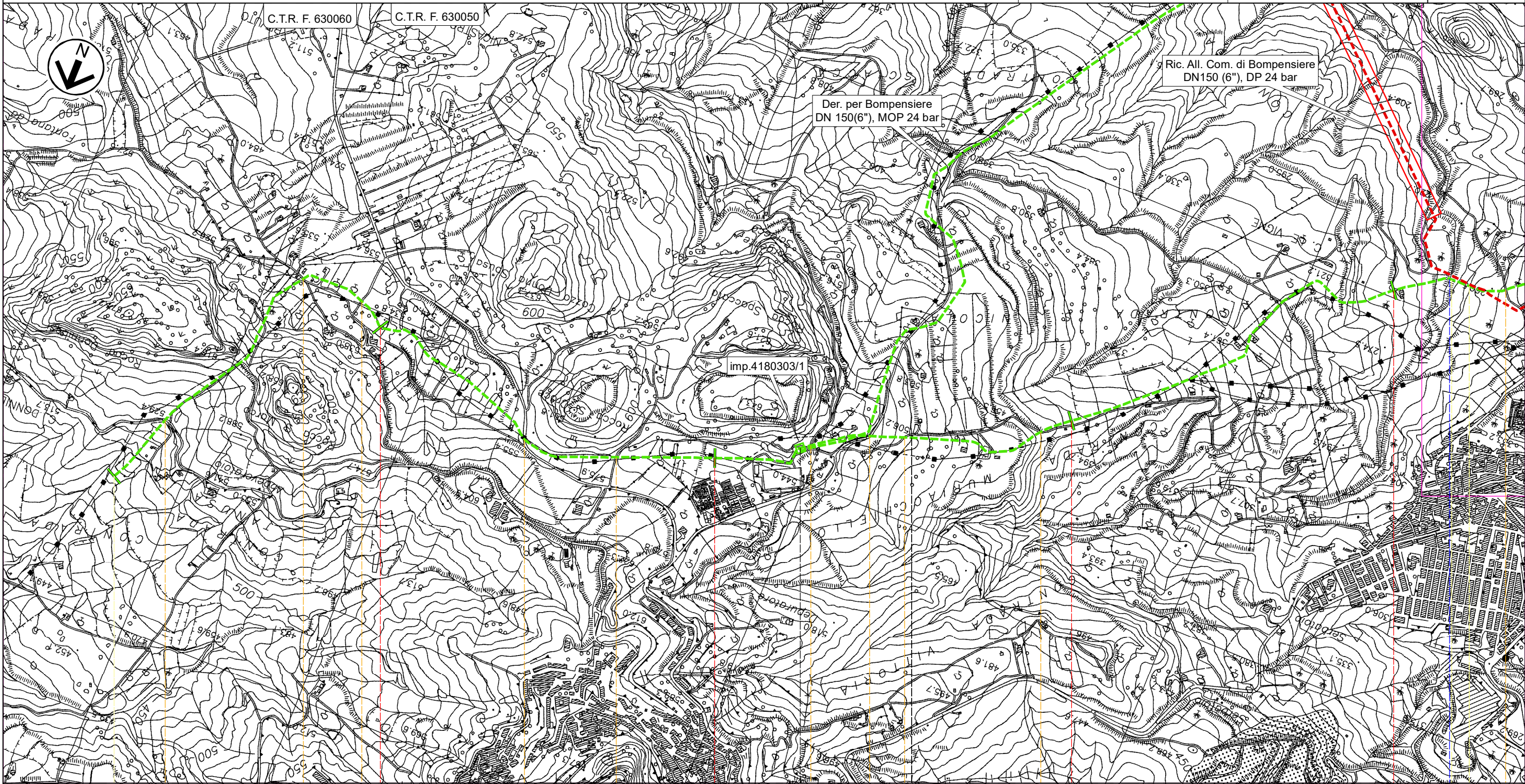




# RIFACIMENTO DERIVAZIONE PER PORTO EMPEDOCLE DN 300(12"), DP 24 bar ed opere connesse

Der. per Porto Empedocle DN 250 (10"), MOP 24 bar  
**IMPATTO AD OPERA ULTIMATA**

0	Giù. 2022	Emissione per Permessi	Gioacchini C.	Santi G.	Mattei F.	Foglio 17 di 31
INDICE	DATA	REVISIONI	ELABORATO	VERIFICATO	APPROVATO	
 			Comm. NQ/R20133		Tav: 1A	
			Dis. PG-IOU-D-03213		Scala 1:10.000	
Rif. SA: comm. 023113-105 / Dis.LB-D-83213						



0 1 2 3 4


Sutera (CL)

Campofranco (CL)

▲ PIDS n.4180303/1 km 2,250

SP N.132 ↓ SP N.132 ↓ Str.com. ↓ SP N.132 ↓ Str.com. ↓ Str.com. ↓ Str.com. ↓ Str.com. ↓ Str.com. ↓ Str.com. ↓ Str.com. ↓ Str.com. ↓

Torrente San Giuseppe ↓ Str.com. ↓



Il presente disegno e' di proprieta' aziendale - La Societa' tutelera' i propri diritti a termine di legge.



# RIFACIMENTO DERIVAZIONE PER PORTO EMPEDOCLE

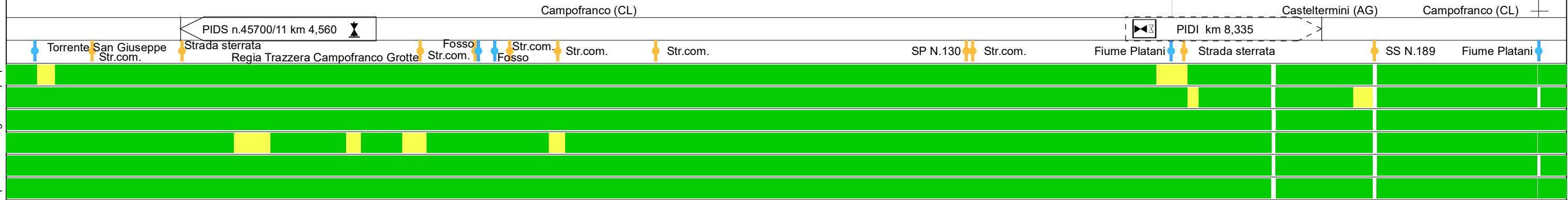
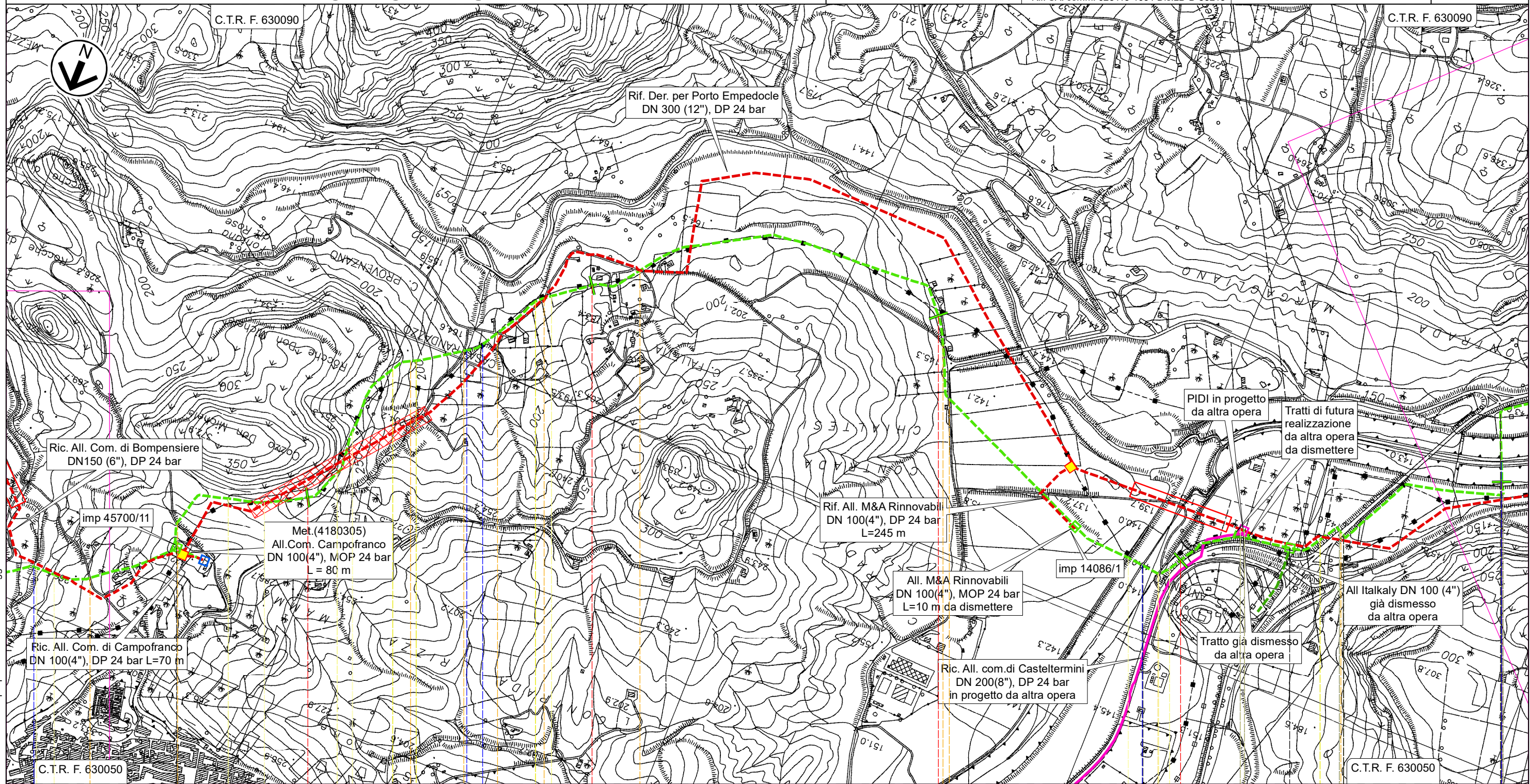
## DN 300(12"), DP 24 bar ed opere connesse

Der. per Porto Empedocle DN 250 (10"), MOP 24 bar  
 All Com.di Campofranco DN 100(4"),MOP 24 bar-All. M&A Rinnovabili DN 100(4"),MOP 24 bar  
**IMPATTO AD OPERA ULTIMATA**

0	Giu. 2022	Emissione per Permessi	Gioacchini C.	Santi G.	Mattei F.	Foglio 18 di 31
INDICE	DATA	REVISIONI	ELABORATO	VERIFICATO	APPROVATO	
			Comm. NQ/R20133			Tav: 2A
			Dis. PG-IOU-D-03213			Scala 1:10.000





Rif. SA: comm. 023113-105 / Dis.LB-D-83213

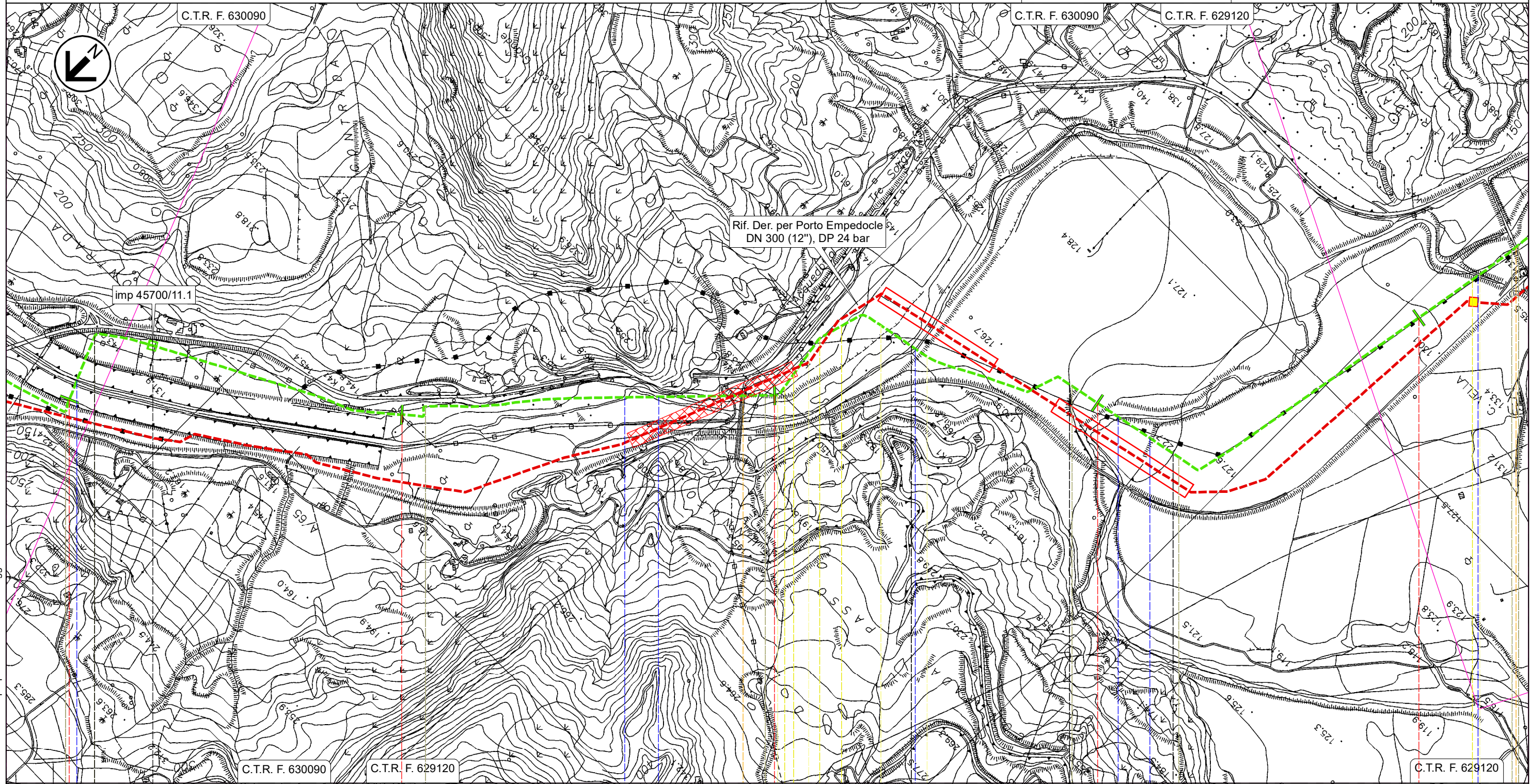




# RIFACIMENTO DERIVAZIONE PER PORTO EMPEDOCLE DN 300(12"), DP 24 bar ed opere connesse

Der. per Porto Empedocle DN 250 (10"), MOP 24 bar  
**IMPATTO AD OPERA ULTIMATA**

0	Giu. 2022	Emissione per Permessi	Gioacchini C.	Santi G.	Mattei F.	Foglio 19 di 31
INDICE	DATA	REVISIONI	ELABORATO	VERIFICATO	APPROVATO	
 			Comm. NQ/R20133		Tav: 3A	
			Dis. PG-IOU-D-03213		Scala 1:10.000	
Rif. SA: comm. 023113-105 / Dis.LB-D-83213						





Il presente disegno e' di proprieta' aziendale - La Societa' tutelera' i propri diritti a termine di legge.

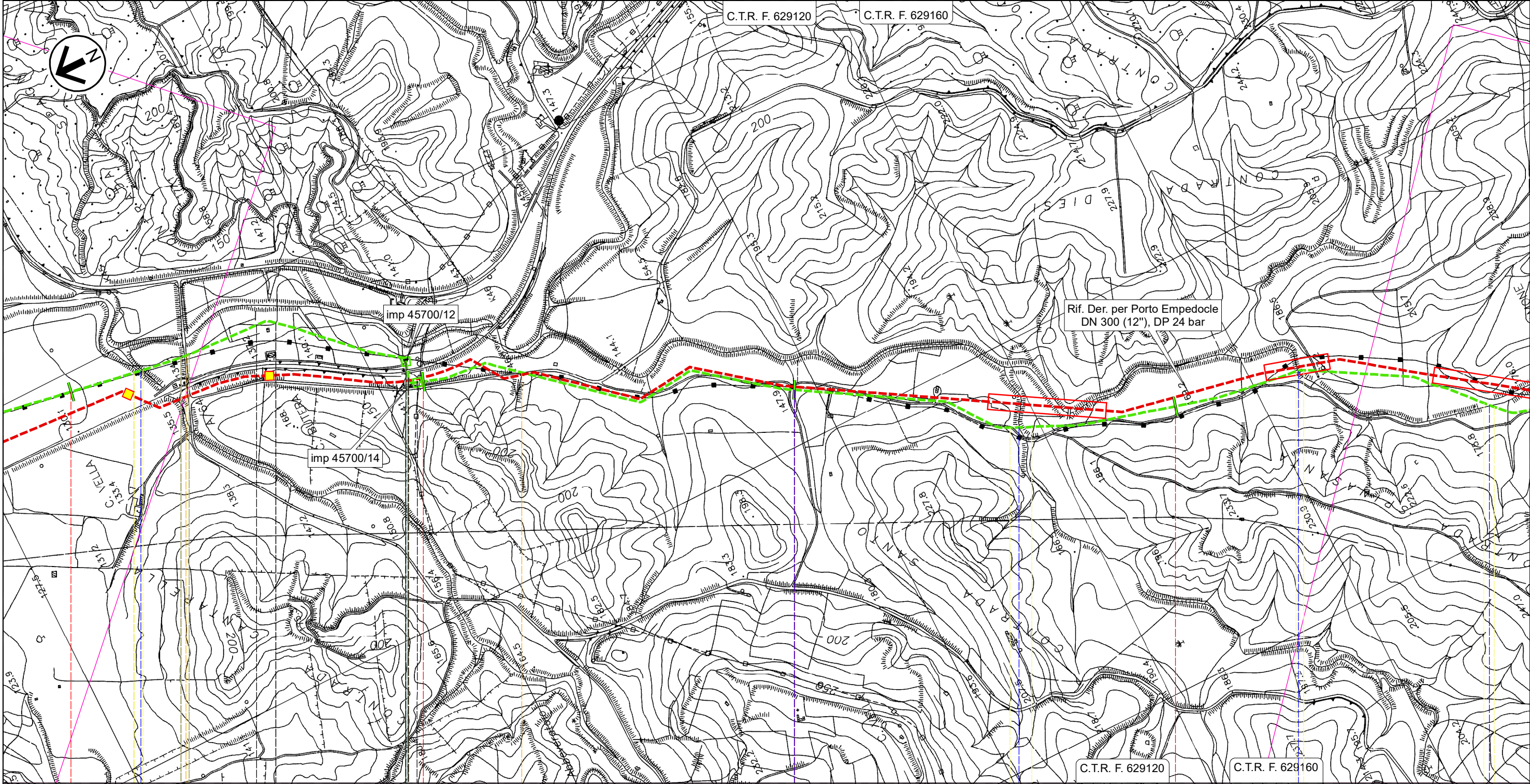
Casteltermini (AG)	Campofranco (CL)	Casteltermini (AG)	Campofranco (CL)	Aragona (AG)
PIL n.45700/11.1 km 9,335				
Fiume Platani	Fiume Platani	Fiume Platani	Fiume Platani	Vallone Cantarella
	SP N.21			Vallone del Salto
				SPC N.41




# RIFACIMENTO DERIVAZIONE PER PORTO EMPEDOCLE DN 300(12"), DP 24 bar ed opere connesse

Der. per Porto Empedocle DN 250 (10"), MOP 24 bar  
**IMPATTO AD OPERA ULTIMATA**

0	Giu. 2022	Emissione per Permessi	Gioacchini C.	Santi G.	Mattei F.	Foglio 20 di 31
INDICE	DATA	REVISIONI	ELABORATO	VERIFICATO	APPROVATO	
 			Comm. NQ/R20133		Tav: 4A	
			Dis. PG-IOU-D-03213		Scala 1:10.000	
Rif. SA: comm. 023113-105 / Dis.LB-D-83213						



Il presente disegno e' di proprieta' aziendale - La Societa' tutelera' i propri diritti a termine di legge.









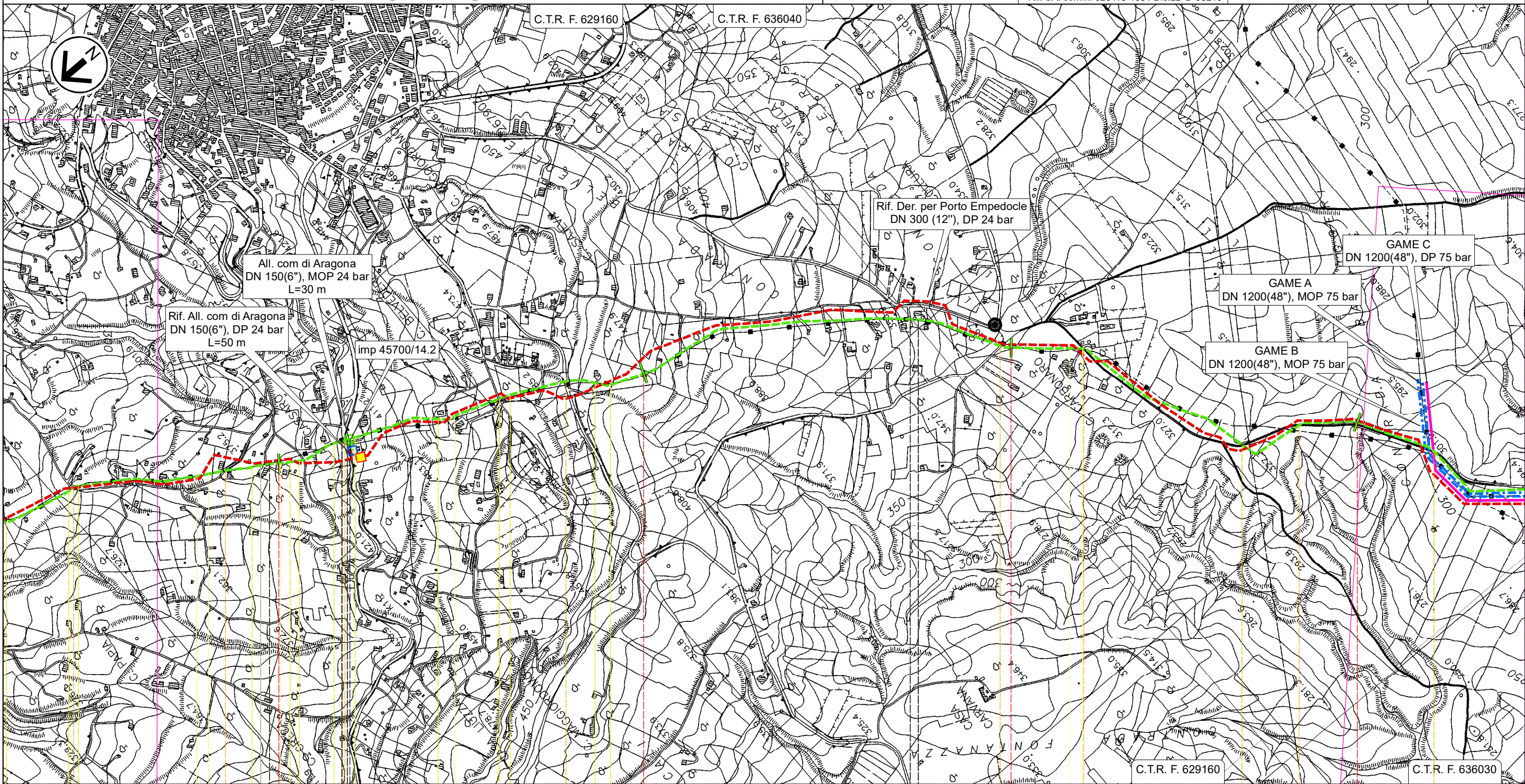


# RIFACIMENTO DERIVAZIONE PER PORTO EMPEDOCLE DN 300(12"), DP 24 bar ed opere connesse

Der. per Porto Empedocle DN 250 (10"), MOP 24 bar  
All. Com. di Aragona DN 150 (6"), MOP 24 bar

## IMPATTO AD OPERA ULTIMATA

0	Giu. 2022	Emissione per Permessi	Gioacchini C.	Santi G.	Mattei F.	Foglio 22 di 31
INDICE	DATA	REVISIONI	ELABORATO	VERIFICATO	APPROVATO	
 			Comm. NQ/R20133		Tav: 6A	
			Dis. PG-IOU-D-03213		Scala 1:10.000	
Rif. SA: comm. 023113-105 / Dis.LB-D-83213						



21

22

23

24

Aragona (AG)

↳ PIDS n.45700/14.2 km 21,200

Str. vic.

Str. vic.

SP N.17-C

Str. vic.

Str. vic.

Str. vic.

SPNC N.22

SPNC N.22

SPNC N.22

SPNC N.22



Il presente disegno e' di proprieta' aziendale - La Societa' tutelera' i propri diritti a termine di legge.

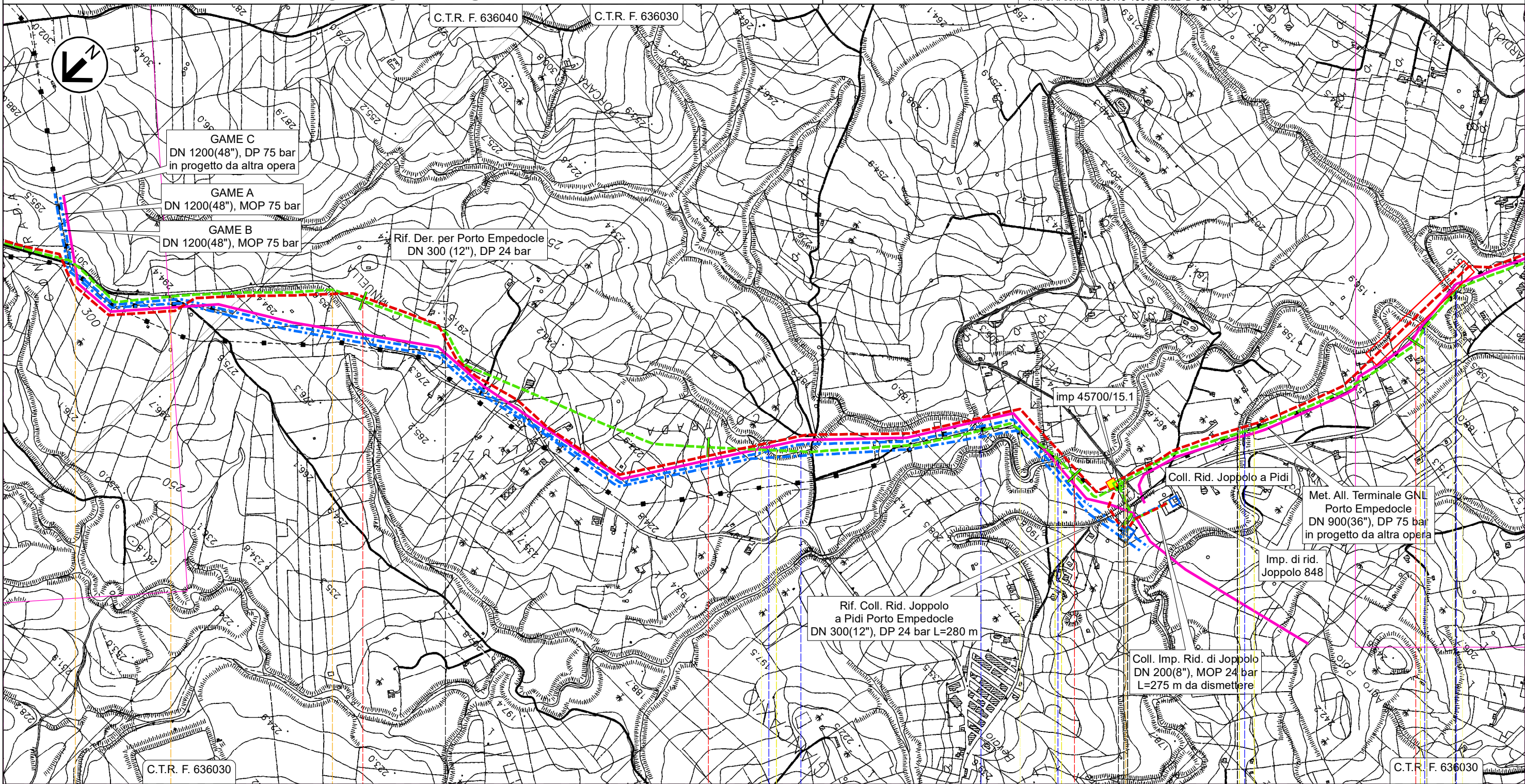


# RIFACIMENTO DERIVAZIONE PER PORTO EMPEDOCLE DN 300(12"), DP 24 bar ed opere connesse

Der. per Porto Empedocle DN 250 (10"), MOP 24 bar  
Coll. Imp. Riduzione di Joppolo DN 200 (8"), MOP 24 bar

## IMPATTO AD OPERA ULTIMATA

0	Giù. 2022	Emissione per Permessi	Gioacchini C.	Santi G.	Mattei F.	Foglio 23 di 31
INDICE	DATA	REVISIONI	ELABORATO	VERIFICATO	APPROVATO	
 			Comm. NQ/R20133		Tav: 7A	
Rif. SA: comm. 023113-105 / Dis.LB-D-83213			Dis. PG-IOU-D-03213		Scala 1:10.000	



Aragona (AG)

Joppolo Giancaxio (AG)

Raffadali (AG)

Joppolo  
Giancaxio  
Raffadali (AG)

PIDI n.45700/15.1 km 27,145

SPNC N.22

Str.com.

SPNC N.22

Fosso Cipollazzi

Fosso Cipollazzi

Fosso Cipollazzi

Vallone Vocali

Str.com.

Vallone Cacici (1° attr.)



(2° attr.)

(3° attr.)

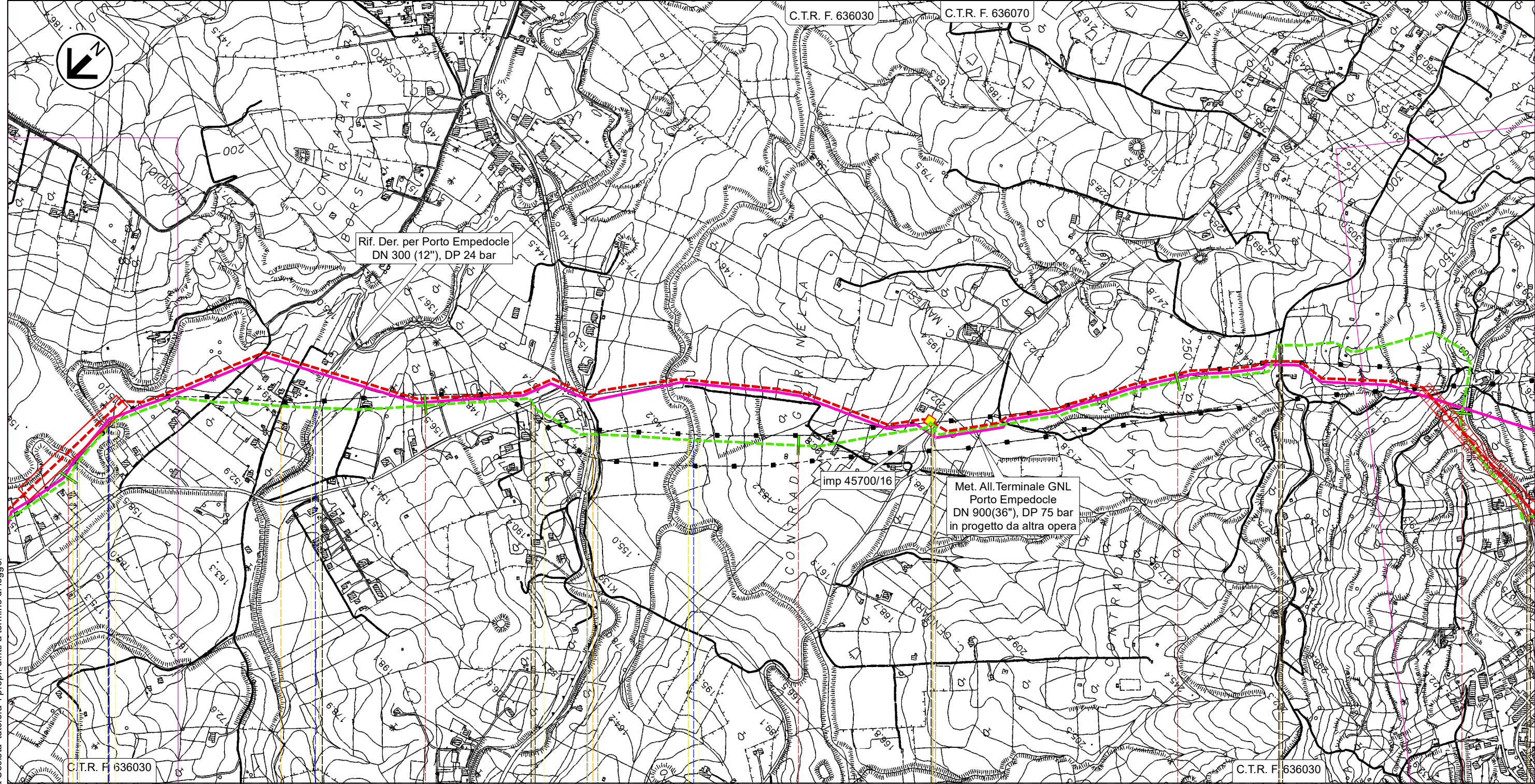
Il presente disegno e' di proprieta' aziendale - La Societa' tutelera' i propri diritti a termine di legge.



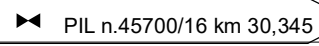
# RIFACIMENTO DERIVAZIONE PER PORTO EMPEDOCLE DN 300(12"), DP 24 bar ed opere connesse

0	Giù. 2022	Emissione per Permessi	Gioacchini C.	Santi G.	Mattei F.	Foglio 24 di 31
INDICE	DATA	REVISIONI	ELABORATO	VERIFICATO	APPROVATO	
 			Comm. NQ/R20133		Tav: 8A	
			Dis. PG-IOU-D-03213		Scala 1:10.000	

Der. per Porto Empedocle DN 250 (10"), MOP 24 bar  
**IMPATTO AD OPERA ULTIMATA**



Il presente disegno e' di proprieta' aziendale - La Societa' tutelera' i propri diritti a termine di legge.

28	29	30	31	32
Joppoio Raffadali (AG)	Giancaxio Raffadali (AG)	Agrigento (AG)		
				
(2° attr.)	Vallone Cacici (3° attr.)	Regia Trazzera	Vallone Mendolazza	SP N.18
		SS N.118	Vallone San Lorenzo	SP N.77
				Str.vic.



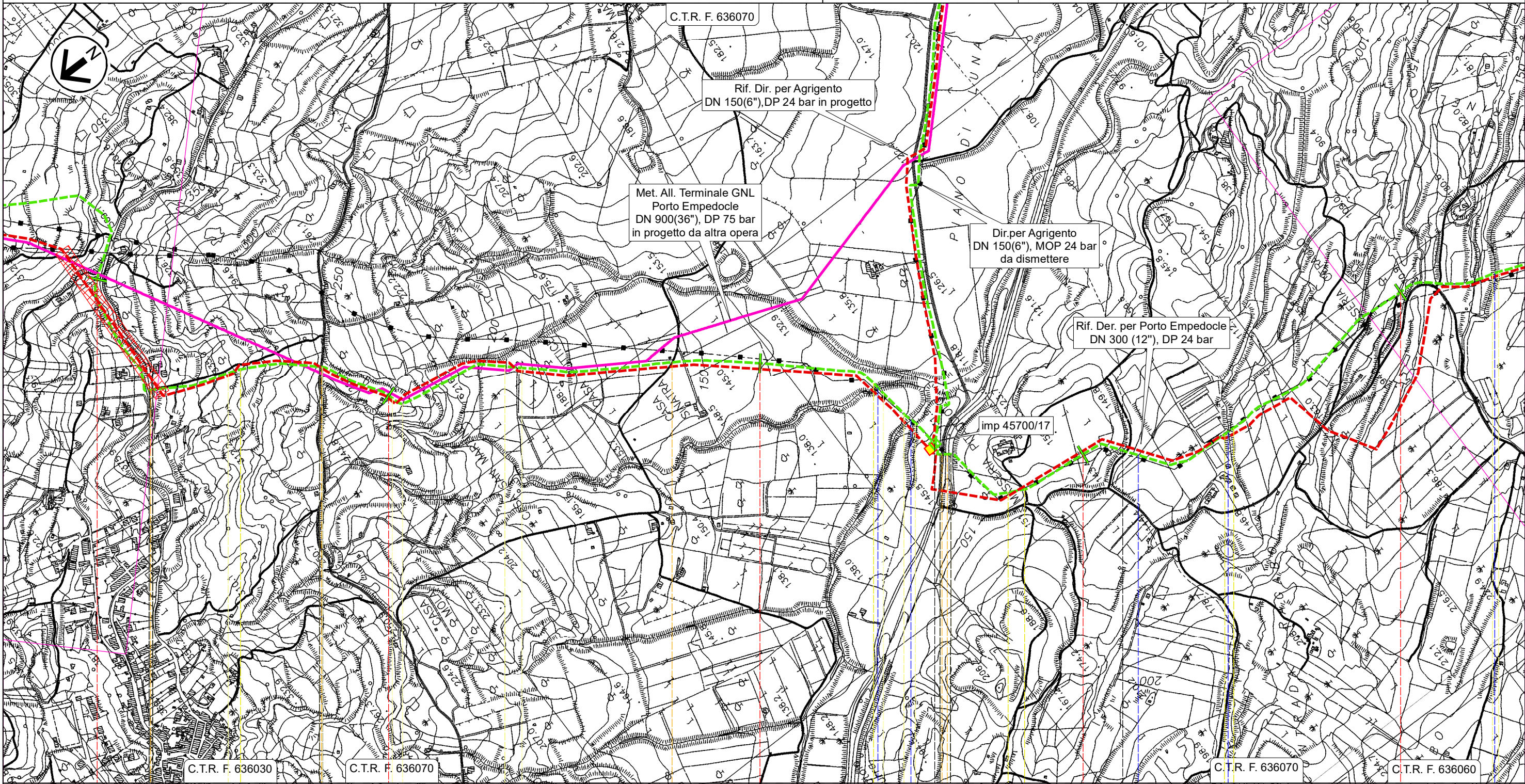
# RIFACIMENTO DERIVAZIONE PER PORTO EMPEDOCLE DN 300(12"), DP 24 bar ed opere connesse

Der. per Porto Empedocle DN 250 (10"), MOP 24 bar  
**IMPATTO AD OPERA ULTIMATA**

0	Giu. 2022	Emissione per Permessi	Gioacchini C.	Santi G.	Mattei F.	Foglio 25 di 31
INDICE	DATA	REVISIONI	ELABORATO	VERIFICATO	APPROVATO	
			Comm. NQ/R20133			Tav: 9A
			Dis. PG-IOU-D-03213			Scala 1:10.000



Rif. SA: comm. 023113-105 / Dis.LB-D-83213



32

33

34

35

36

Agrigento (AG)

Porto Empedocle (AG)

PIDI n.45700/17 km 34,530

SP N.02-B

Str.vic.

Str.vic.

Vallone Sinatra  
Torrente Saisetto

SPR N.24  
Str.com.

Fosso

Fosso

Vallone Napatitano

Il presente disegno e' di proprieta' aziendale - La Societa' tutelera' i propri diritti a termine di legge.



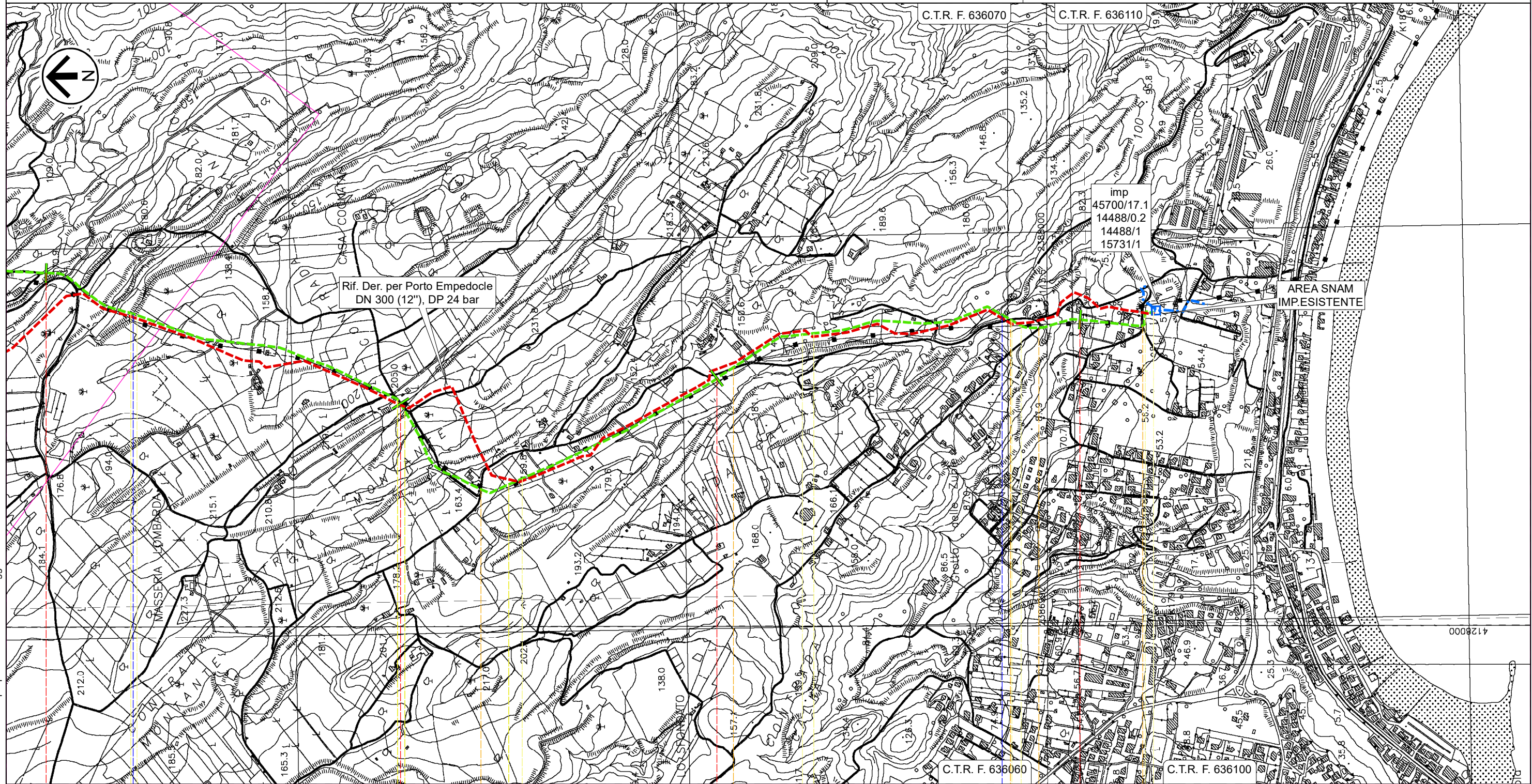
# RIFACIMENTO DERIVAZIONE PER PORTO EMPEDOCLE DN 300(12"), DP 24 bar ed opere connesse

Der. per Porto Empedocle DN 250 (10"), MOP 24 bar  
**IMPATTO AD OPERA ULTIMATA**

0	Giù. 2022	Emissione per Permessi	Gioacchini C.	Santi G.	Mattei F.	Foglio 26 di 31
INDICE	DATA	REVISIONI	ELABORATO	VERIFICATO	APPROVATO	
			Comm. NQ/R20133			Tav: 10A
			Dis. PG-IOU-D-03213			Scala 1:10.000



Rif. SA: comm. 023113-105 / Dis.LB-D-83213



36 37 38 39 39,230

Porto Empedocle (AG)

Agrigento (AG)

IMP n.45700/17.1 km 39,230

Vallone Napatitano

Str.com.

Str.com.

Torrente Re (o Vallone di Giro)

Str.vic.



Str.com.

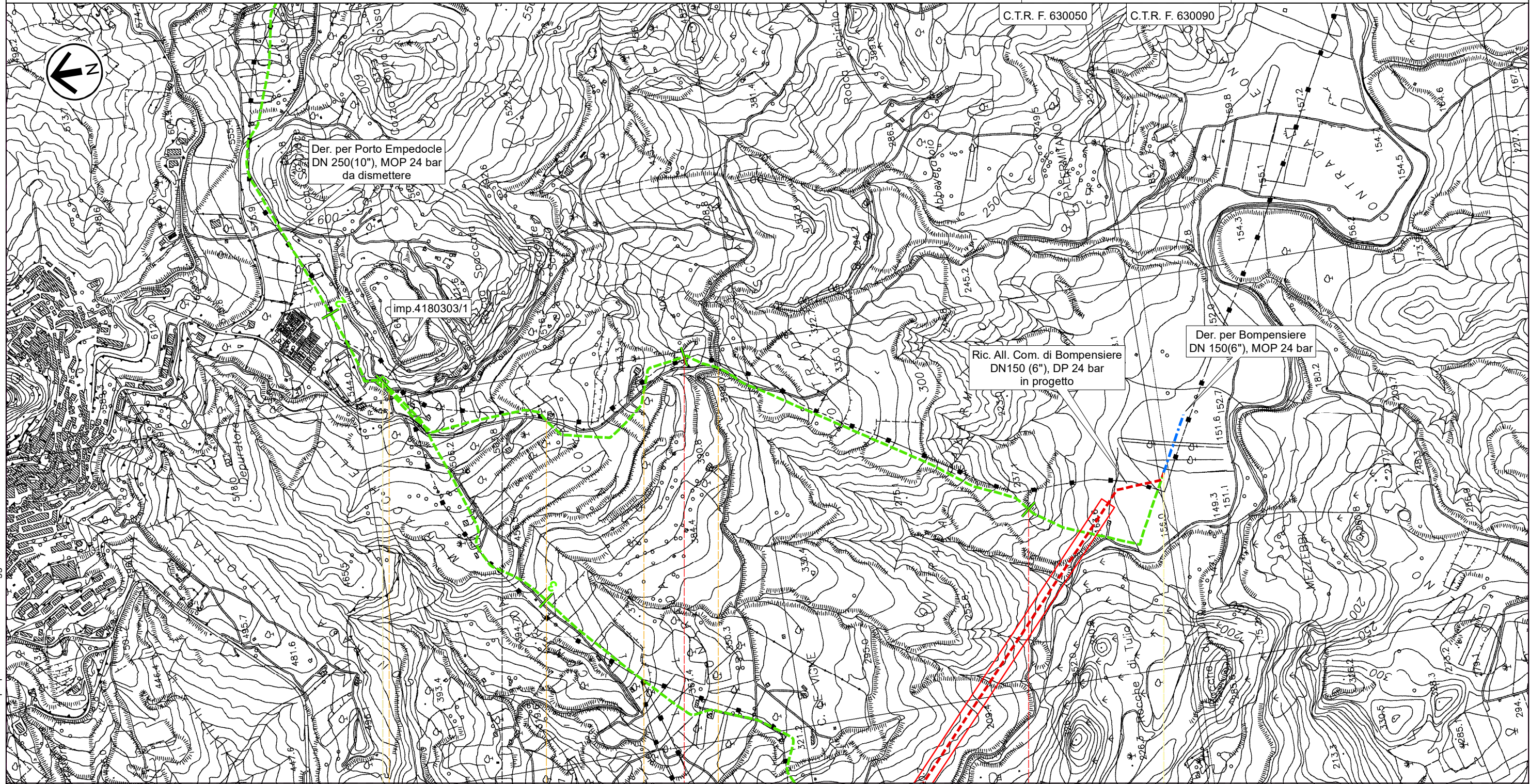
Str.com.



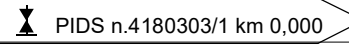




# RIFACIMENTO DERIVAZIONE PER PORTO EMPEDOCLE DN 300(12"), DP 24 bar ed opere connesse

Der. per Bompensiere DN 150 (6"), MOP 24 bar  
**IMPATTO AD OPERA ULTIMATA**

0	Giu. 2022	Emissione per Permessi	Gioacchini C.	Santi G.	Mattei F.	Foglio 27 di 31
INDICE	DATA	REVISIONI	ELABORATO	VERIFICATO	APPROVATO	
 			Comm. NQ/R20133		Tav: 11A	
			Dis. PG-IOU-D-03213		Scala 1:10.000	



0 1 2 2,510

	Sutera (CL)	Campofranco (CL)		
	 Str.com.	 Str.com.	 Str.com.	 Str.com.





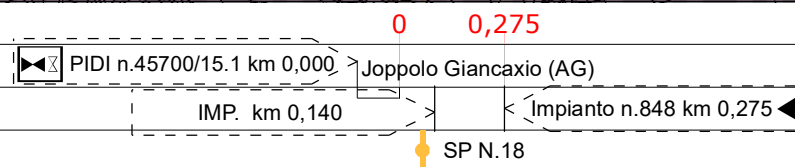
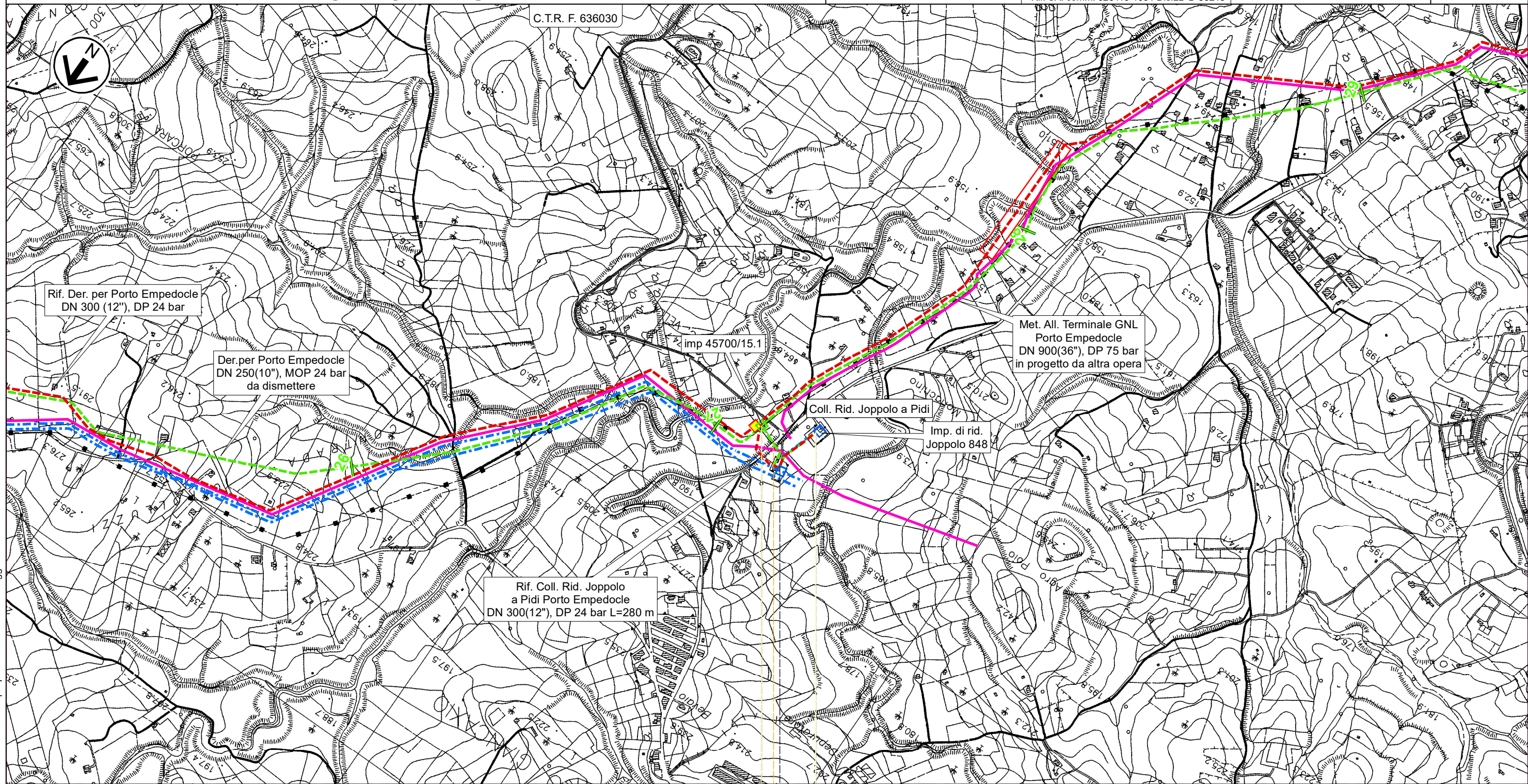
# RIFACIMENTO DERIVAZIONE PER PORTO EMPEDOCLE DN 300(12"), DP 24 bar ed opere connesse

Coll. Imp. Riduzione di Joppolo DN 200 (8"), MOP 24 bar  
**IMPATTO AD OPERA ULTIMATA**

0	Giù. 2022	Emissione per Permessi	Gioacchini C.	Santi G.	Mattei F.	Foglio 28 di 31
INDICE	DATA	REVISIONI	ELABORATO	VERIFICATO	APPROVATO	
			Comm. NQ/R20133			Tav: 12A
			Dis. PG-IOU-D-03213			Scala 1:10.000



Rif. SA: comm. 023113-105 / Dis.LB-D-83213

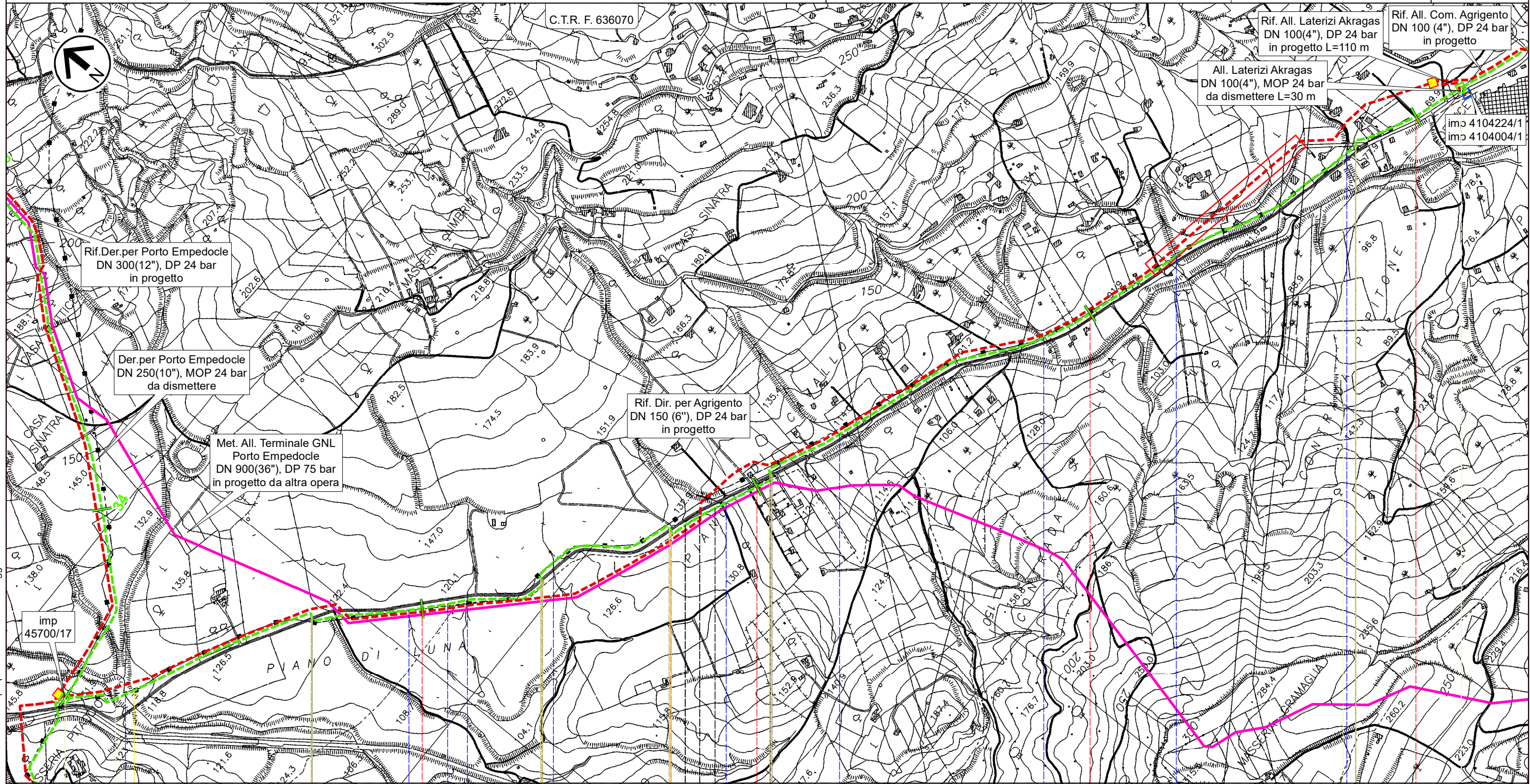




# RIFACIMENTO DERIVAZIONE PER PORTO EMPEDOCLE DN 300(12"), DP 24 bar ed opere connesse

Dir. per Agrigento DN 150 (6"), MOP 24 bar  
All. Laterizi Akragas DN 100 (4"), MOP 24 bar  
**IMPATTO AD OPERA ULTIMATA**

0	Giù. 2022	Emissione per Permessi	Gioacchini C.	Santi G.	Mattei F.	Foglio 29 di 31
INDICE	DATA	REVISIONI	ELABORATO	VERIFICATO	APPROVATO	
snam		SAIPEM		Comm. NQ/R20133		Tav: 13A
		Rif. SA: comm. 023113-105 / Dis.LB-D-83213		Dis. PG-IOU-D-03213		Scala 1:10.000




Il presente disegno e' di proprieta' aziendale - La Societa' tutelera' i propri diritti a termine di legge.

0 1 2 3 4 4,140

Agrigento (AG) Porto Empedocle (AG) Porto Empedocle (AG) Agrigento (AG)

PIDI n.45700/17 km 0,000 PIDI n.4104224/1 km 4,140

● Torrente Saisetto
 ● SPR N.24
 ● Fosso
 ● Fosso
 ● SPR N.24
 ● Fosso
 ● SPR N.24
 ● Fosso
 ● SPR N.24
 ● Fosso
 ● Fosso
 ● Fosso
 ● SPR N.02-A





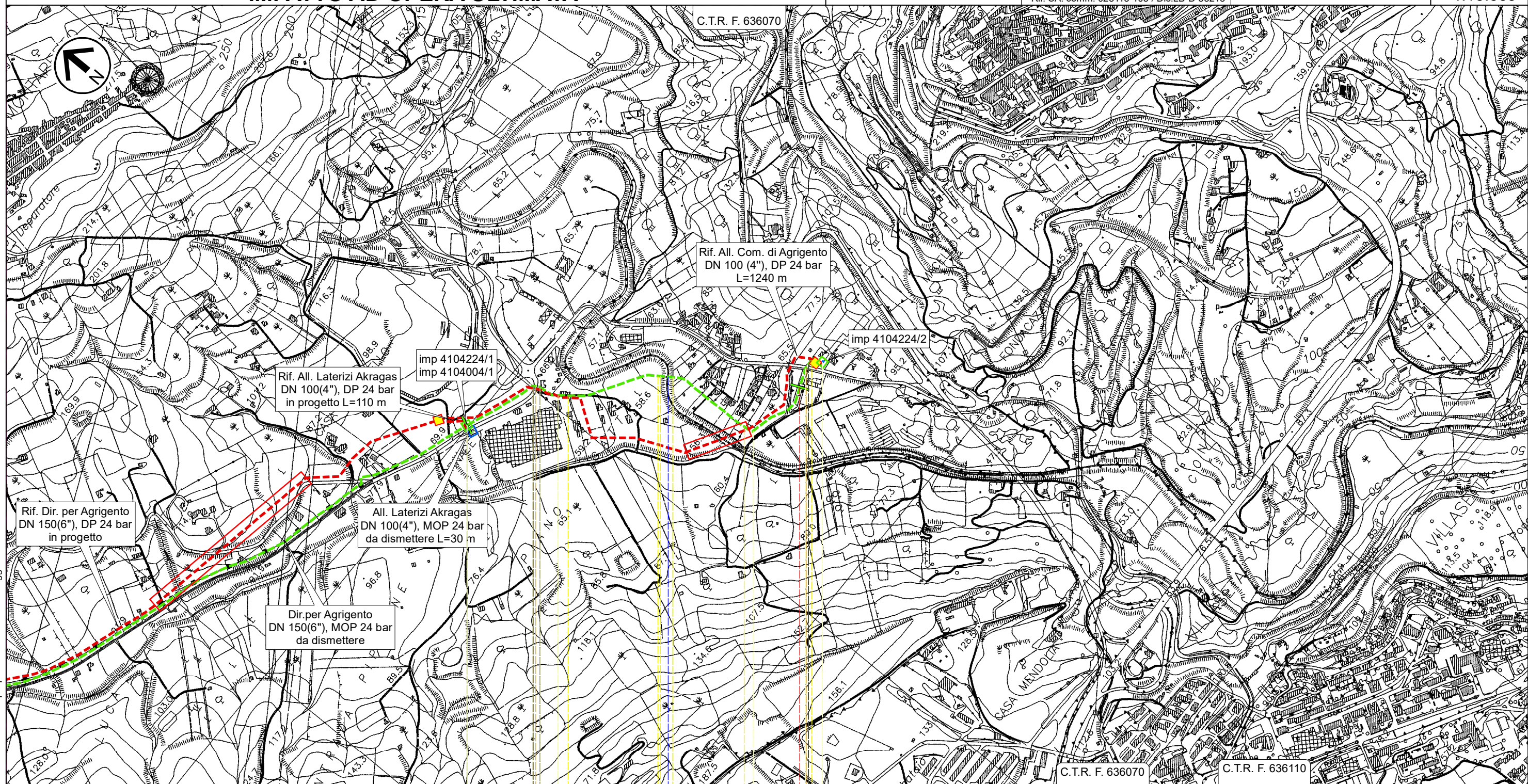
# RIFACIMENTO DERIVAZIONE PER PORTO EMPEDOCLE DN 300(12"), DP 24 bar ed opere connesse

All. Com. Agrigento DN 100 (4"), MOP 24 bar  
**IMPATTO AD OPERA ULTIMATA**

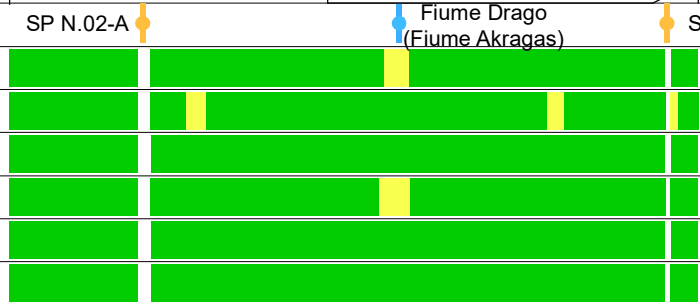
0	Giu. 2022	Emissione per Permessi	Gioacchini C.	Santi G.	Mattei F.	Foglio 30 di 31
INDICE	DATA	REVISIONI	ELABORATO	VERIFICATO	APPROVATO	
			Comm. NQ/R20133			Tav: 14A
			Dis. PG-IOU-D-03213			Scala 1:10.000



Rif. SA: comm. 023113-105 / Dis.LB-D-83213



0 1,115





Il presente disegno e' di proprieta' aziendale - La Societa' tutelera' i propri diritti a termine di legge.



# RIFACIMENTO DERIVAZIONE PER PORTO EMPEDOCLE DN 300(12"), DP 24 bar ed opere connesse

## IMPATTO AD OPERA ULTIMATA

0		Giu. 2022	Emissione per Permessi	Gioacchini C.	Santi G.	Mattei F.
INDICE	DATA	REVISIONI		ELABORATO	VERIFICATO	APPROVATO
						Comm. NQ/R20133
			Rif. SA: comm. 023113-105 / Dis.LB-D-83213			Dis. PG-IOU-D-03213
						Scala 1:10.000






Foglio  
31 di 31

### LEGENDA











#### SIMBOLOGIA CARTOGRAFICA

- |   |   |
|---|---|
|  Metanodotto in progetto                           |  Altri metanodotti in progetto                           |
|  Metanodotti in esercizio                          |  Metanodotto in progetto da altra opera                  |
|  Metanodotti da porre fuori esercizio e recuperare |  Impianti di linea in progetto                           |
|  Aree impianti stacco-terminale in progetto        |  Impianti di linea da porre fuori esercizio e recuperare |
|  Aree impianti stacco-terminale esistenti          |  Impianti di linea su rete in esercizio                  |
|  Limite sovrapposizione fogli                      |  Impianti di linea in progetto da altra opera            |
- 
- METODOLOGIE TRENCHLESS
- |   |
|---|
|  MICROTUNNEL         |
|  TOC                 |
|  TRIVELLA SPINGITUBO |


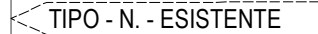

#### LEGENDA IMPATTO AD OPERA ULTIMATA ( in fincatura )

- |  |
|--|
|  Impatto ALTO         |
|  Impatto MEDIO        |
|  Impatto BASSO        |
|  Impatto TRASCURABILE |
|  Impatto NULLO        |

#### SIMBOLOGIA MECCANICA

- |  |
|--|
|  Punto di intercettazione di linea (P.I.L.)                                       |
|  Punto di intercettazione di derivazione importante (P.I.D.I.)                    |
|  Punto di intercettazione e Stacco By-Pass (P.I.S.B.)                             |
|  Punto di intercettazione di derivazione semplice con stacco da P.I.L. (P.I.D.S.) |
|  Punto di intercettazione e derivazione semplice con stacco da Linea (P.I.D.S.)   |
|  Punto di intercettazione con discaggio di allacciamento (P.I.D.A.)               |
|  Punto di sezionamento elettrico terminale (P.S.E.T.)                             |
|  Punto predisposto per il discaggio di allacciamento (P.P.D.A.)                   |
|  Stazione predisposta per lancio e ricevimento PIG                                |
|  Impianto di riduzione/regolazione della pressione                                |

Il presente disegno e' di proprieta' aziendale - La Societa' tutelera' i propri diritti a termine di legge.

Progressiva chilometrica	<b>N.</b>
Comuni (Prov.)	
Impianti	 
Attraversamenti	 TIPOLOGIA ATTRAVERSATA (SS n. ##, corso d'acqua, ferrovia, ecc.) - la simbologia (Tr) identifica un attraversamento in Trivellazione
Vegetazione	
Uso del Suolo e patrimonio agroalimentare	
Sottosuolo	
Fauna ed ecosistemi	
Ambiente idrico	
Paesaggio	