





COROGRAFIA Scala 1:500.000

Il presente disegno e' di proprieta' aziendale - La Societa' tutelera' i propri diritti a termine di legge.

0	Lug. 2022	Emissione per Permessi	Gioacchini C.	Santi. G.	Mattei F.		
INDICE	DATA	REVISIONI	ELABORATO	VERIFICATO	APPROVATO		
  Rif. SA: comm. 023113-105 / Dis.LB-D-83205			Comm. NQ/R20133				
			Fig. 1 di 31				
RIFACIMENTO DERIVAZIONE PER PORTO EMPEDOCLE DN 300(12"), DP 24 bar ed opere connesse			Dis. PG-PRG-D-03205				
			INDICE	0			
			Scala 1:10.000				
STRUMENTI DI TUTELA E PIANIFICAZIONE URBANISTICA			Sostituisce il ...				
			Sostituito dal ...				

0	Lug. 2022	Emissione per Permessi	Gioacchini C.	Santi G.	Mattei F.
INDICE	DATA	REVISIONI	ELABORATO	VERIFICATO	APPROVATO
					
			Comm. NQ/R20133		
			Dis. PG-PRG-D-03205		
			Rif. SA: comm. 023113-105 / Dis.LB-D-83205		

Foglio
2
di 31
Scala
1:10.000

METANODOTTI IN PROGETTO

Rif. Der. per Porto Empedocle DN 300(12"), DP 24 bar - Tav. 1-9
Rif. All. Com. di Campofranco DN 100(4"), DP 24 bar - Tav. 1
Ric. All. Com. di Comitini DN 100(4"), DP 24 bar - Tav. 4
Rif. All. Com. di Aragona DN 150(6"), DP 24 bar - Tav. 5
Ric. All. Com. Bompensiere DN 150(6"), DP 24 bar - Tav. 10
Rif. All. M&A Rinnovabili DN 100(4"), DP 24 bar - Tav. 11
Rif. Col. Rid. Joppolo a PIDI P.to Empedocle DN 300(12"), DP 24 bar - Tav. 12
Rif. Dir. per Agrigento DN 150(6"), DP 24 bar - Tav. 13
Rif. All. Laterizi Akragas DN 100(4"), DP 24 bar - Tav. 13
Rif. All. Com. di Agrigento DN 100 (4"), DP 24 bar - Tav. 14



METANODOTTI IN DISMISSIONE

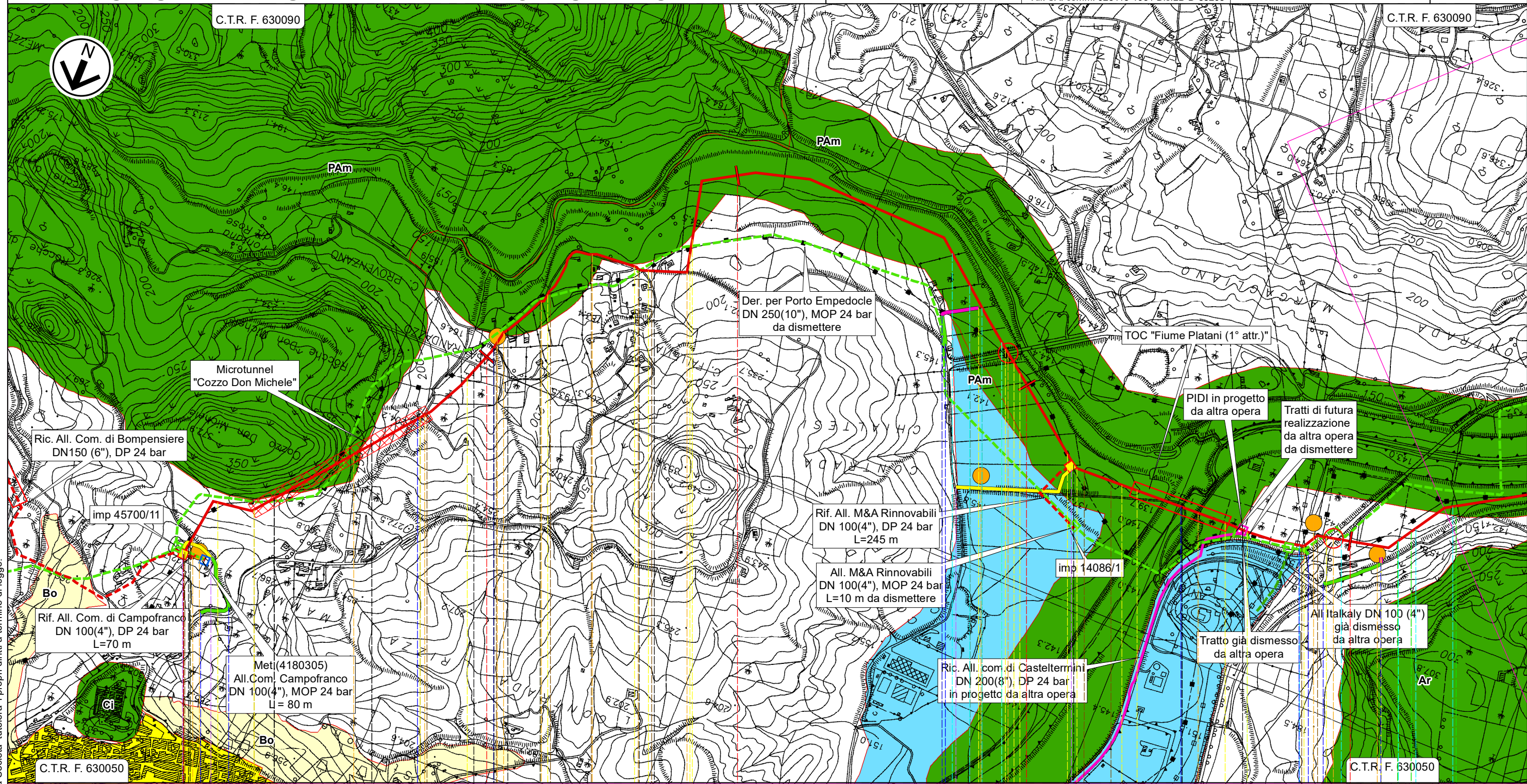
Der. per Porto Empedocle DN 250(10"), MOP 24 bar - Tav. 1A-10A
All. Com. di Campofranco DN 100(4"), MOP 24 bar - Tav. 2A
All. M&A Rinnovabili DN 100(4"), MOP 24 bar - Tav. 2A
All. Com. di Comitini DN 100(4"), MOP 24 bar - Tav. 5A
All. Com. di Aragona DN 150(6"), MOP 24 bar - Tav. 6A
Der. per Bompensiere DN 150(6"), MOP 24 bar - Tav. 11A
Col. Imp. Rid. di Joppolo DN 200(8"), MOP 24 bar - Tav. 12A
Dir. per Agrigento DN 150(6"), MOP 24 bar - Tav. 13A
All. Laterizi Akragas DN 100(4"), MOP 24 bar - Tav. 13A
All. Com. di Agrigento DN 100 (4"), MOP 24 bar - Tav. 14A

RIFACIMENTO DERIVAZIONE PER PORTO EMPEDOCLE DN 300(12"), DP 24 bar ed opere connesse

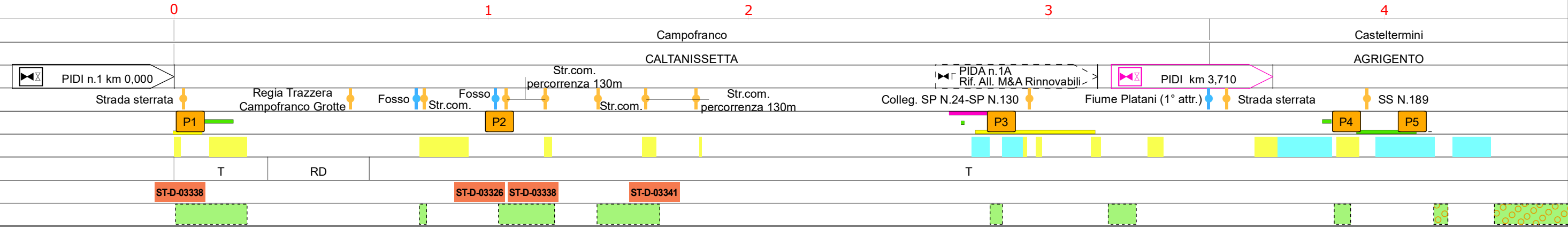
Rif. Der. per Porto Empedocle DN 300 (12"), DP 24 bar
Rif. All. Comune di Campofranco DN 100(4"), DP 24 bar

STRUMENTI DI TUTELA E PIANIFICAZIONE URBANISTICA

0	Lug. 2022	Emissione per Permessi	Gioacchini C.	Santi G.	Mattei F.	Foglio 3 di 31
INDICE	DATA	REVISIONI	ELABORATO	VERIFICATO	APPROVATO	
 			Comm. NQ/R20133		Tav: 1	
Rif. SA: comm. 023113-105 / Dis.LB-D-83205			Dis. PG-PRG-D-03205		Scala 1:10.000	





Il presente disegno e' di proprieta' aziendale - La Societa' tutelera' i propri diritti a termine di legge.

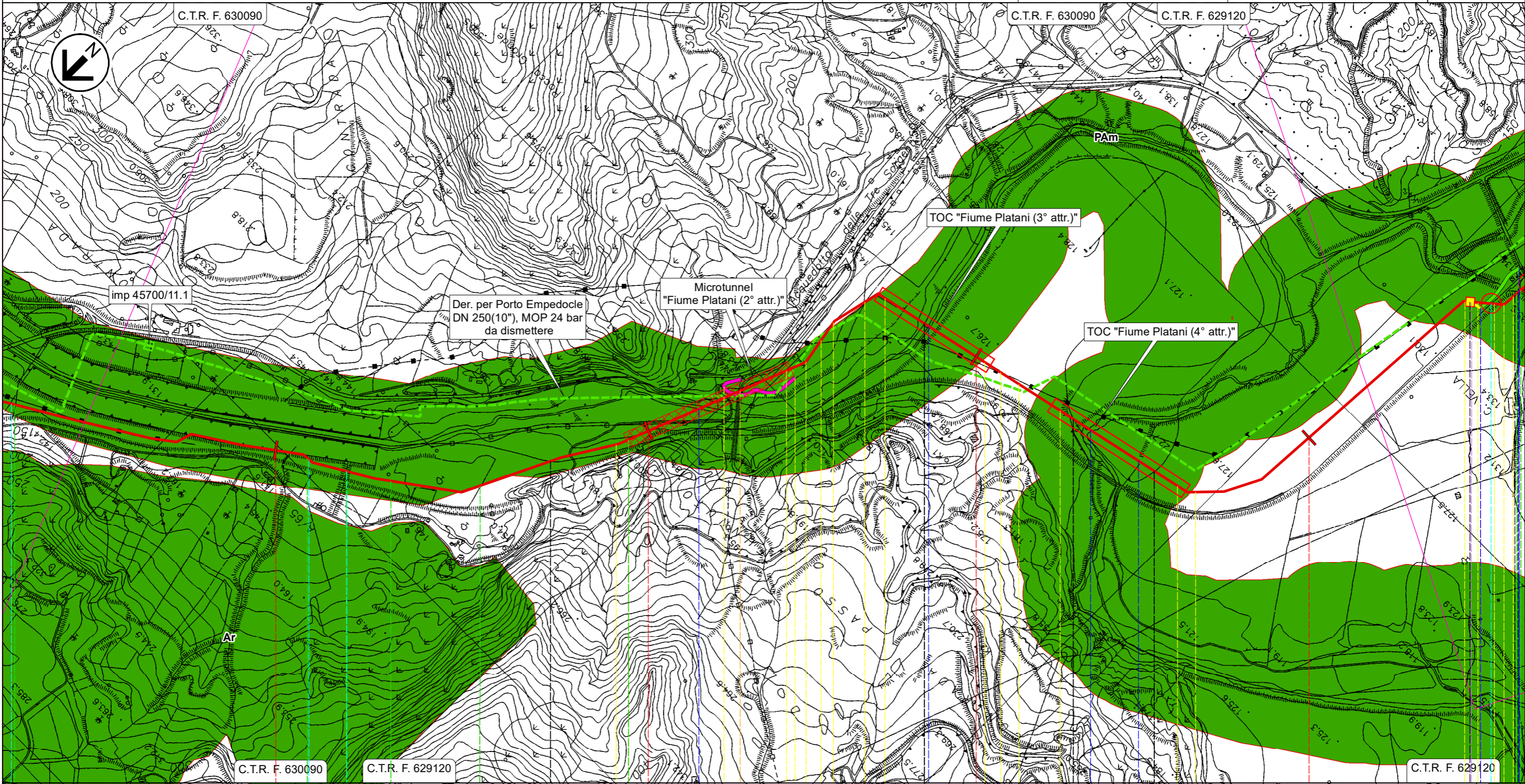


ST-D-03338 ST-D-03326 ST-D-03338 ST-D-03341

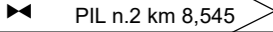
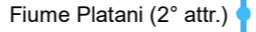

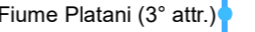
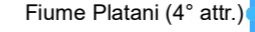
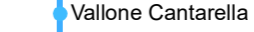
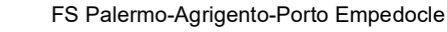
RIFACIMENTO DERIVAZIONE PER PORTO EMPEDOCLE DN 300(12"), DP 24 bar ed opere connesse

0	Lug. 2022	Emissione per Permessi	Gioacchini C.	Santi G.	Mattei F.	Foglio 4 di 31
INDICE	DATA	REVISIONI	ELABORATO	VERIFICATO	APPROVATO	
 			Comm. NQ/R20133		Tav: 2	
			Dis. PG-PRG-D-03205		Scala 1:10.000	

Rif. Der. per Porto Empedocle DN 300 (12"), DP 24 bar
STRUMENTI DI TUTELA E PIANIFICAZIONE URBANISTICA





Il presente disegno e' di proprieta' aziendale - La Societa' tutelera' i propri diritti a termine di legge.

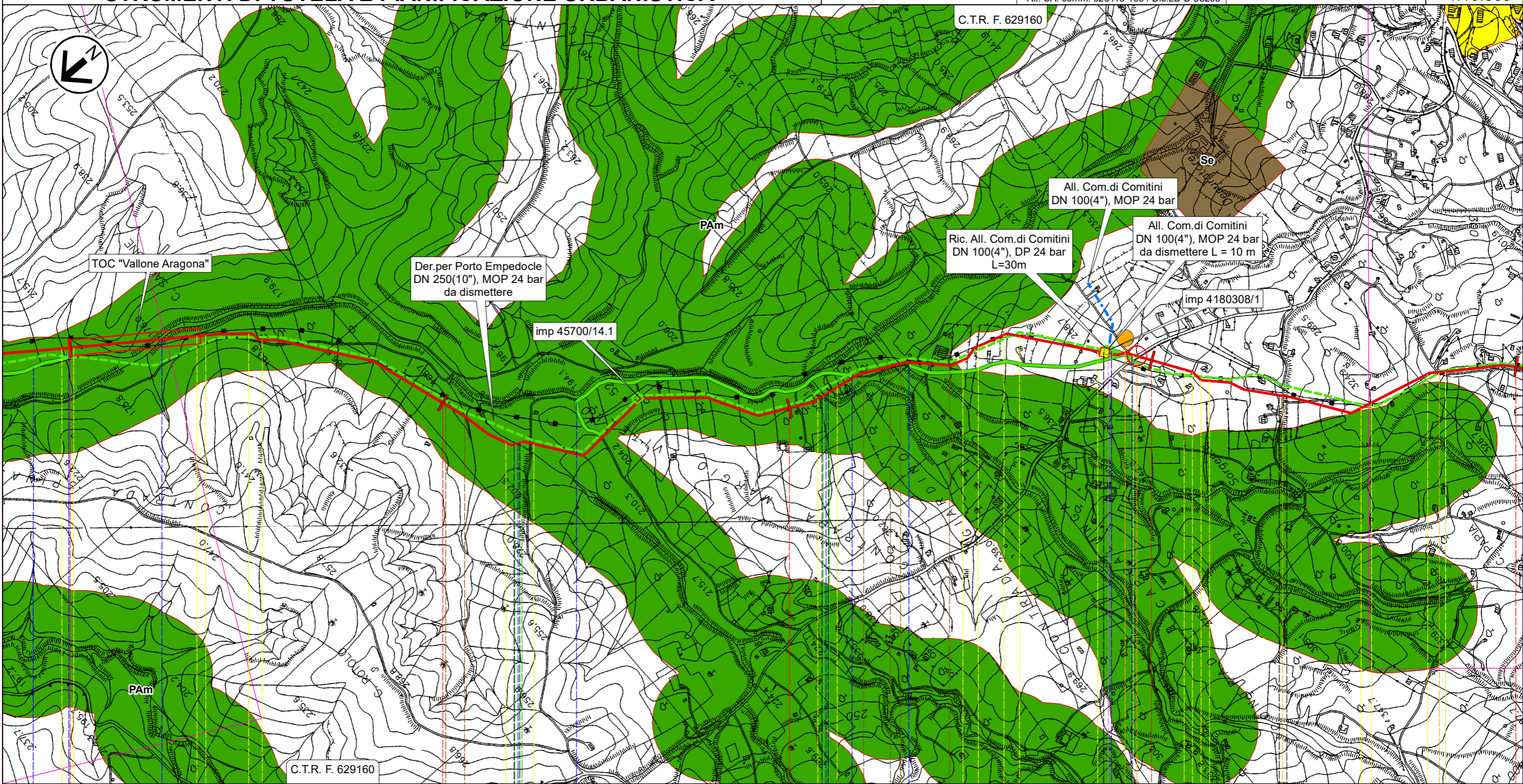
5	6	7	8
Casteltermini	Campofranco	Casteltermini	Campofranco
AGRIGENTO	CALTANISSETTA	AGRIGENTO	CALTANISSETTA
			Aragona
			AGRIGENTO
			
     			
T			

RIFACIMENTO DERIVAZIONE PER PORTO EMPEDOCLE DN 300(12"), DP 24 bar ed opere connesse

Rif. Der. per Porto Empedocle DN 300 (12"), DP 24 bar
Ric. All.Com.di Comitini DN 100(4"), DP 24 bar

STRUMENTI DI TUTELA E PIANIFICAZIONE URBANISTICA

0	Lug. 2022	Emissione per Permessi	Gioacchini C.	Santi G.	Mattei F.	Foglio 6 di 31
INDICE	DATA	REVISIONI	ELABORATO	VERIFICATO	APPROVATO	
 			Comm. NQ/R20133		Tav: 4	
Rif. SA: comm. 023113-105 / Dis.LB-D-83205			Dis. PG-PRG-D-03205		Scala 1:10.000	



12

13

14

15

16

Aragona

AGRIGENTO

PIDI n.4 km 14,875

Vallone Aragona

Vallone Ferrera

Vallone Campanella

SPNC N.11

Str. vic.

Str. vic.

P7

ST-D-03344



ST-D-03344

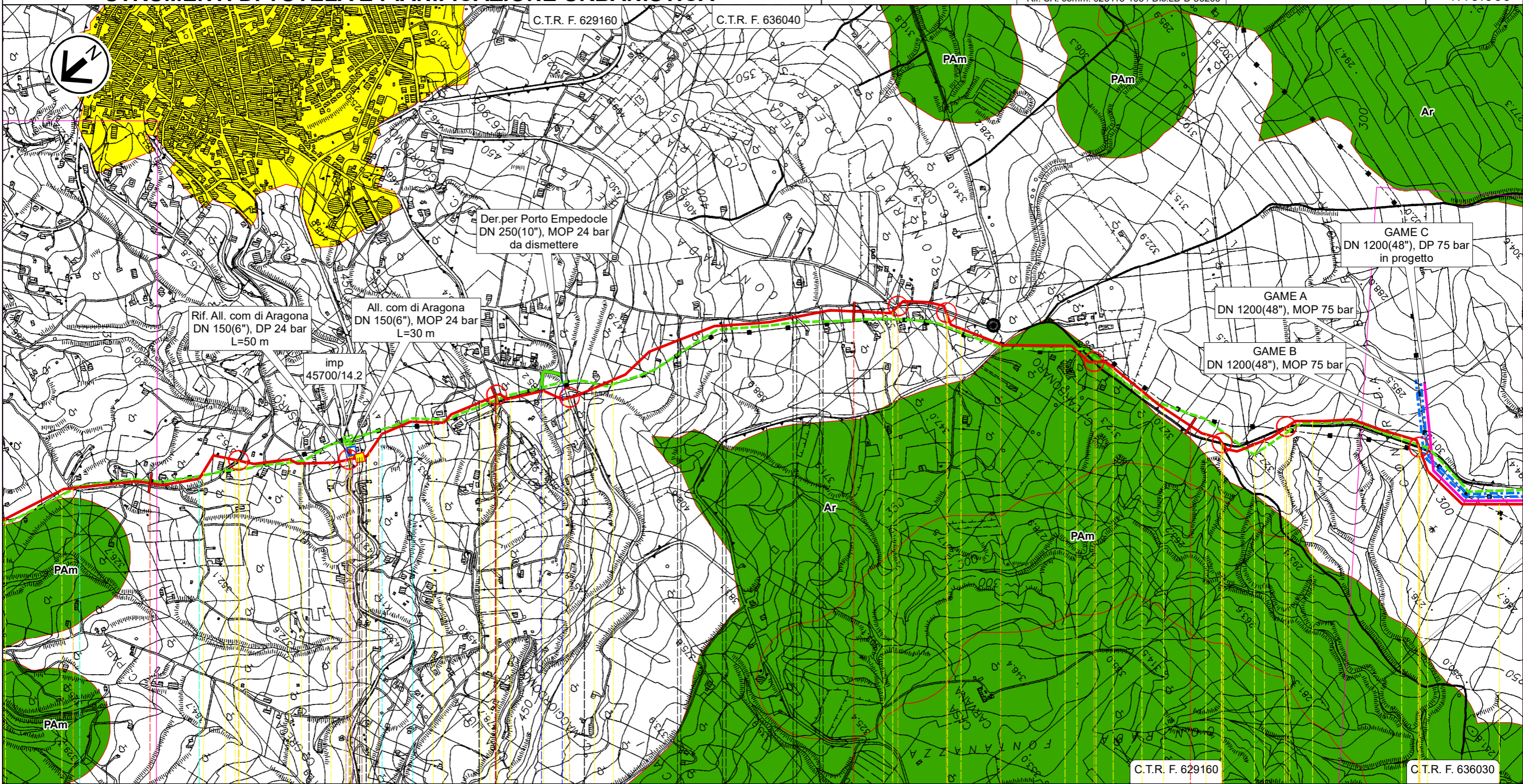
ST-D-03338

RIFACIMENTO DERIVAZIONE PER PORTO EMPEDOCLE DN 300(12"), DP 24 bar ed opere connesse

Rif. Der. per Porto Empedocle DN 300 (12"), DP 24 bar
Rif. All.Com di Aragona DN 150(6"), DP 24 bar

STRUMENTI DI TUTELA E PIANIFICAZIONE URBANISTICA

0	Lug. 2022	Emissione per Permessi	Gioacchini C.	Santi G.	Mattei F.	Foglio 7 di 31
INDICE	DATA	REVISIONI	ELABORATO	VERIFICATO	APPROVATO	
 			Comm. NQ/R20133		Tav: 5	
Rif. SA: comm. 023113-105 / Dis.LB-D-83205			Dis. PG-PRG-D-03205		Scala 1:10.000	



Il presente disegno e' di proprieta' aziendale - La Societa' tutelera' i propri diritti a termine di legge.

16

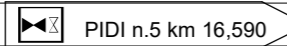
17


18

19


Aragona

AGRIGENTO

 PIDI n.5 km 16,590

 Str. vic.

 Str. vic.

 SP N.17-C

 Str. vic.

 Str. vic.

 Str.com.

 Str.com.

 Str. vic.

 SPNC N.22

 SPNC N.22

 SPNC N.22

 SPNC N.22

T

RT

T

RD

RT

T

ST-D-03331

ST-D-03331

ST-D-03331

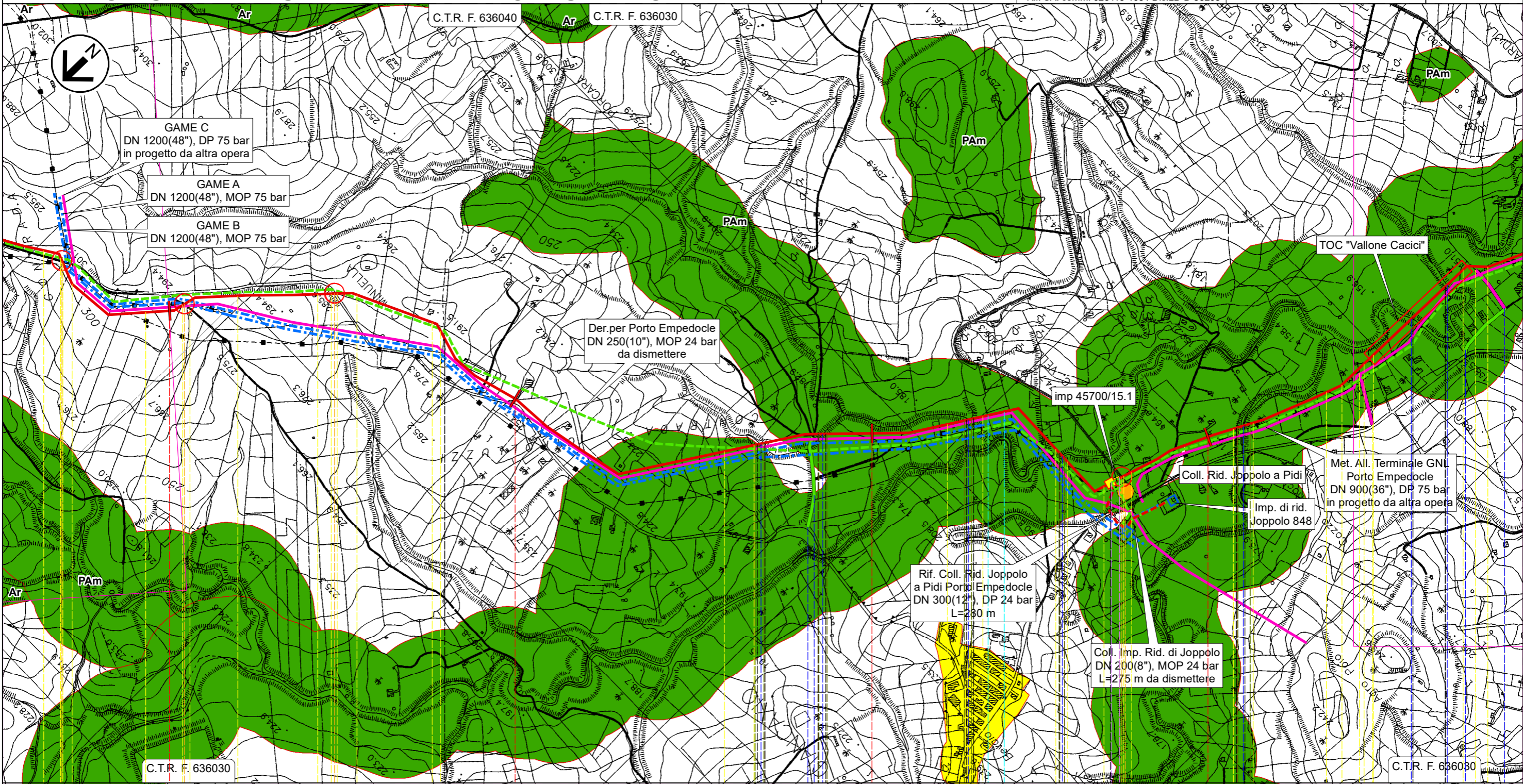
ST-D-03331

RIFACIMENTO DERIVAZIONE PER PORTO EMPEDOCLE DN 300(12"), DP 24 bar ed opere connesse

0	Lug. 2022	Emissione per Permessi	Gioacchini C.	Santi G.	Mattei F.	Foglio 8 di 31
INDICE	DATA	REVISIONI	ELABORATO	VERIFICATO	APPROVATO	
Rif. Der. per Porto Empedocle DN 300 (12"), DP 24 bar			Comm. NQ/R20133			Tav: 6
STRUMENTI DI TUTELA E PIANIFICAZIONE URBANISTICA			Dis. PG-PRG-D-03205			Scala 1:10.000



Rif. SA: comm. 023113-105 / Dis.LB-D-83205



Il presente disegno e' di proprieta' aziendale - La Societa' tutelera' i propri diritti a termine di legge.

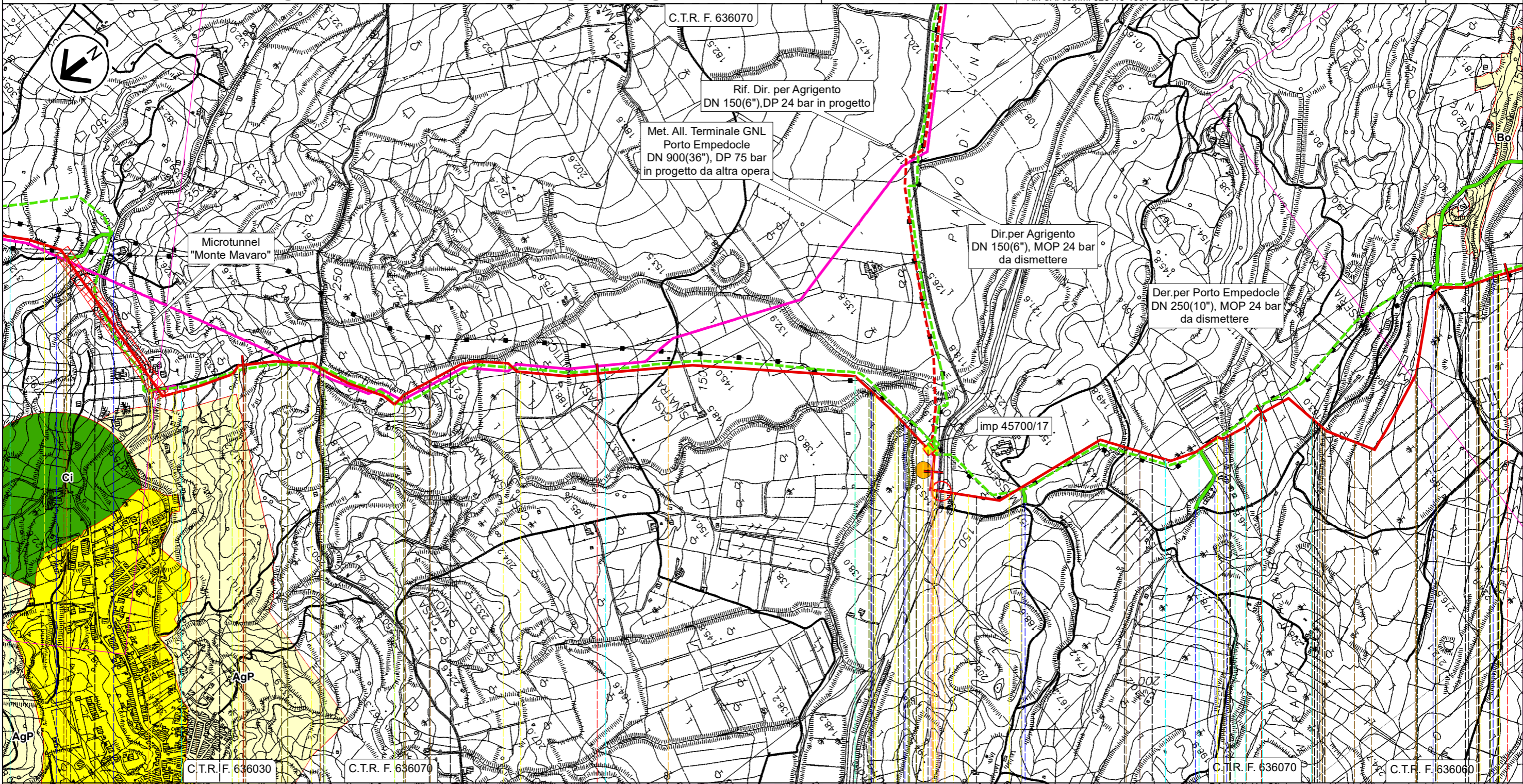
20	21	22	23
Aragona	Joppolo Giancaxio	Raffadali	Joppolo Giancaxio Raffadali
AGRIGENTO			
PIDI n.6 km 22,725			
SPNC N.22	Str.com.	SPNC N.22	Fosso Cipollazzi
		Fosso Cipollazzi	Vallone Vocali
		Str.com.	Vallone Cacici (1° attr.)
		P8	Vallone Cacici (2° attr.)
			(3° attr.)
T			
ST-D-03345 ST-D-03345		ST-D-03344 ST-D-03348	
ST-D-03348			

RIFACIMENTO DERIVAZIONE PER PORTO EMPEDOCLE DN 300(12"), DP 24 bar ed opere connesse

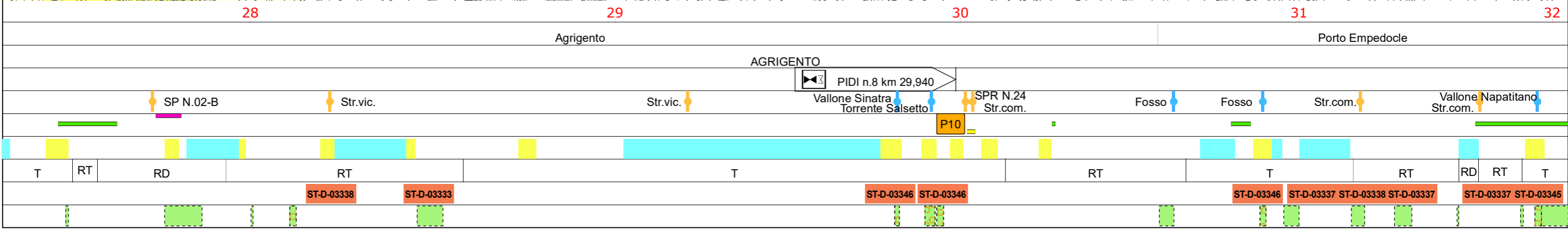
0	Lug. 2022	Emissione per Permessi	Gioacchini C.	Santi G.	Mattei F.	Foglio 10 di 31
INDICE	DATA	REVISIONI	ELABORATO	VERIFICATO	APPROVATO	
Rif. Der. per Porto Empedocle DN 300 (12"), DP 24 bar			Comm. NQ/R20133			Tav: 8
STRUMENTI DI TUTELA E PIANIFICAZIONE URBANISTICA			Dis. PG-PRG-D-03205			Scala 1:10.000





Rif. SA: comm. 023113-105 / Dis.LB-D-83205



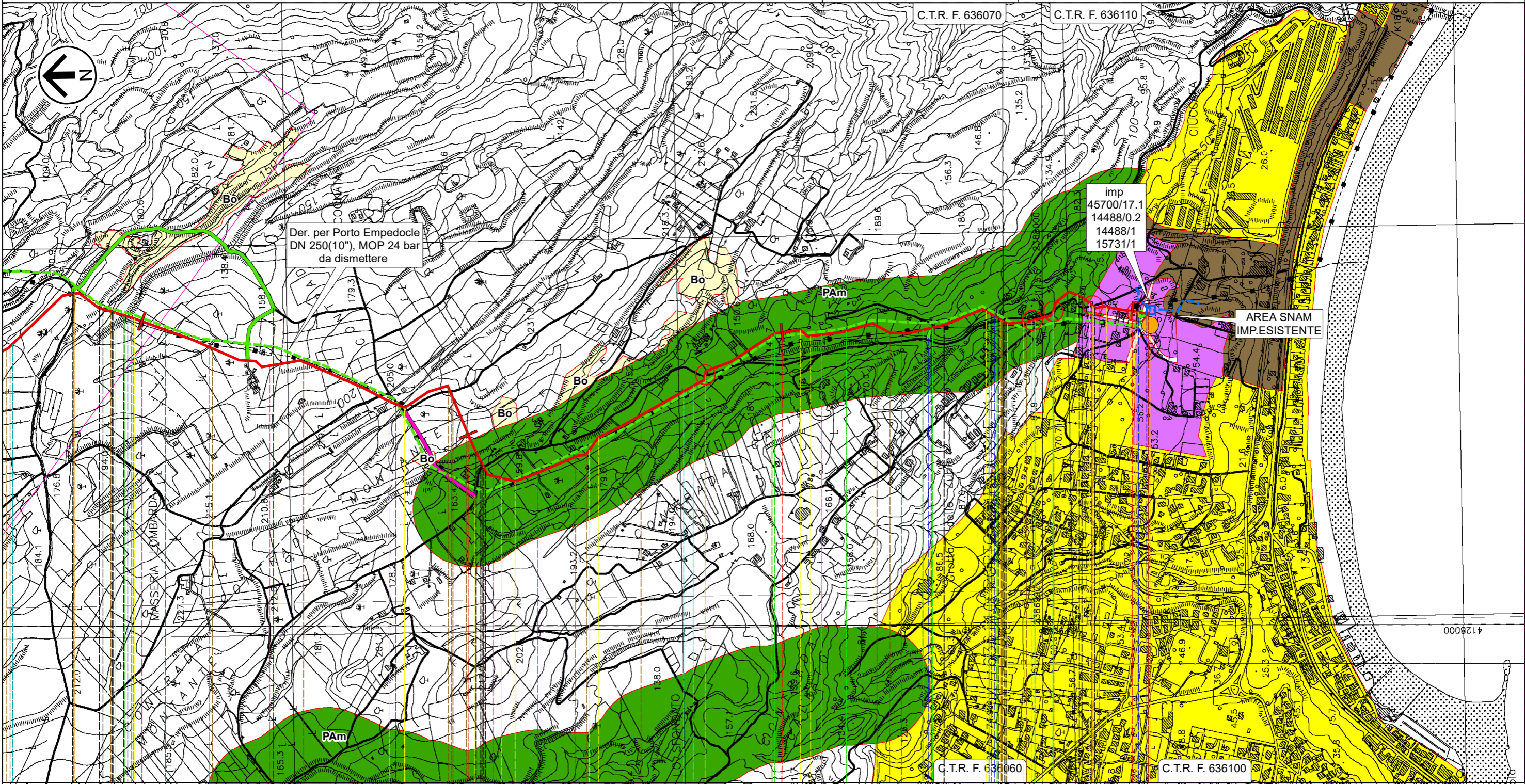
Il presente disegno e' di proprieta' aziendale - La Societa' tutelera' i propri diritti a termine di legge.



RIFACIMENTO DERIVAZIONE PER PORTO EMPEDOCLE DN 300(12"), DP 24 bar ed opere connesse

0	Lug. 2022	Emissione per Permessi	Gioacchini C.	Santi G.	Mattei F.	Foglio 11 di 31
INDICE	DATA	REVISIONI	ELABORATO	VERIFICATO	APPROVATO	
 			Comm. NQ/R20133		Tav: 9	
			Dis. PG-PRG-D-03205		Scala 1:10.000	

Rif. Der. per Porto Empedocle DN 300 (12"), DP 24 bar STRUMENTI DI TUTELA E PIANIFICAZIONE URBANISTICA



32

33

34

35,050

Porto Empedocle
AGRIGENTO

IMP n. km 35,050

Str.com.  Vallone Napatitano Str.com.  Str.com.  Torrente Re (o Vallone di Giro) Str.com.  Str.vic.  Str.com. 



P11

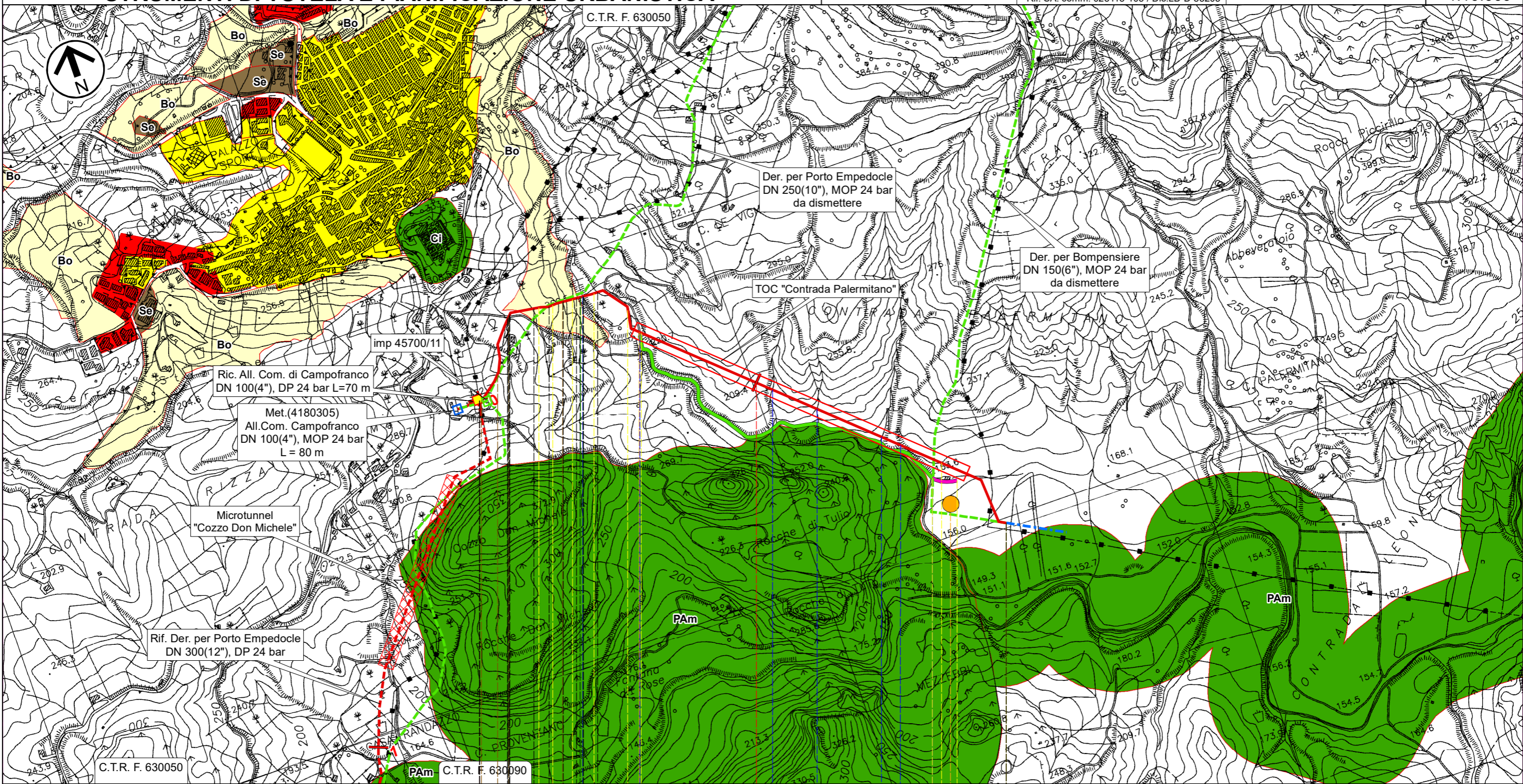
RT RD RT T RT T RT RD RT
ST-D-03337 ST-D-03345 ST-D-03337 ST-D-03338 ST-D-03344 ST-D-03338 ST-D-03337

Il presente disegno e' di proprieta' aziendale - La Societa' tutelera' i propri diritti a termine di legge.

RIFACIMENTO DERIVAZIONE PER PORTO EMPEDOCLE DN 300(12"), DP 24 bar ed opere connesse

Ric. All. Comune di Bompensiere DN 150(6"), DP 24 bar
STRUMENTI DI TUTELA E PIANIFICAZIONE URBANISTICA







0	Lug. 2022	Emissione per Permessi	Gioacchini C.	Santi G.	Mattei F.	Foglio 12 di 31
INDICE	DATA	REVISIONI	ELABORATO	VERIFICATO	APPROVATO	
 			Comm. NQ/R20133		Tav: 10	
			Dis. PG-PRG-D-03205		Scala 1:10.000	



0 1 1,770

Campofranco
CALTANISSETTA

PIDI n.1 km 0,000

Str.com.  Torrente San Giuseppe  Strada sterrata  Fosso  Fosso  Fosso  Fosso

 P1

T

ST-D-03338 ST-D-03339 ST-D-03326 ST-D-03331 ST-D-03356 ST-D-03326

Il presente disegno e' di proprieta' aziendale - La Societa' tutelera' i propri diritti a termine di legge.

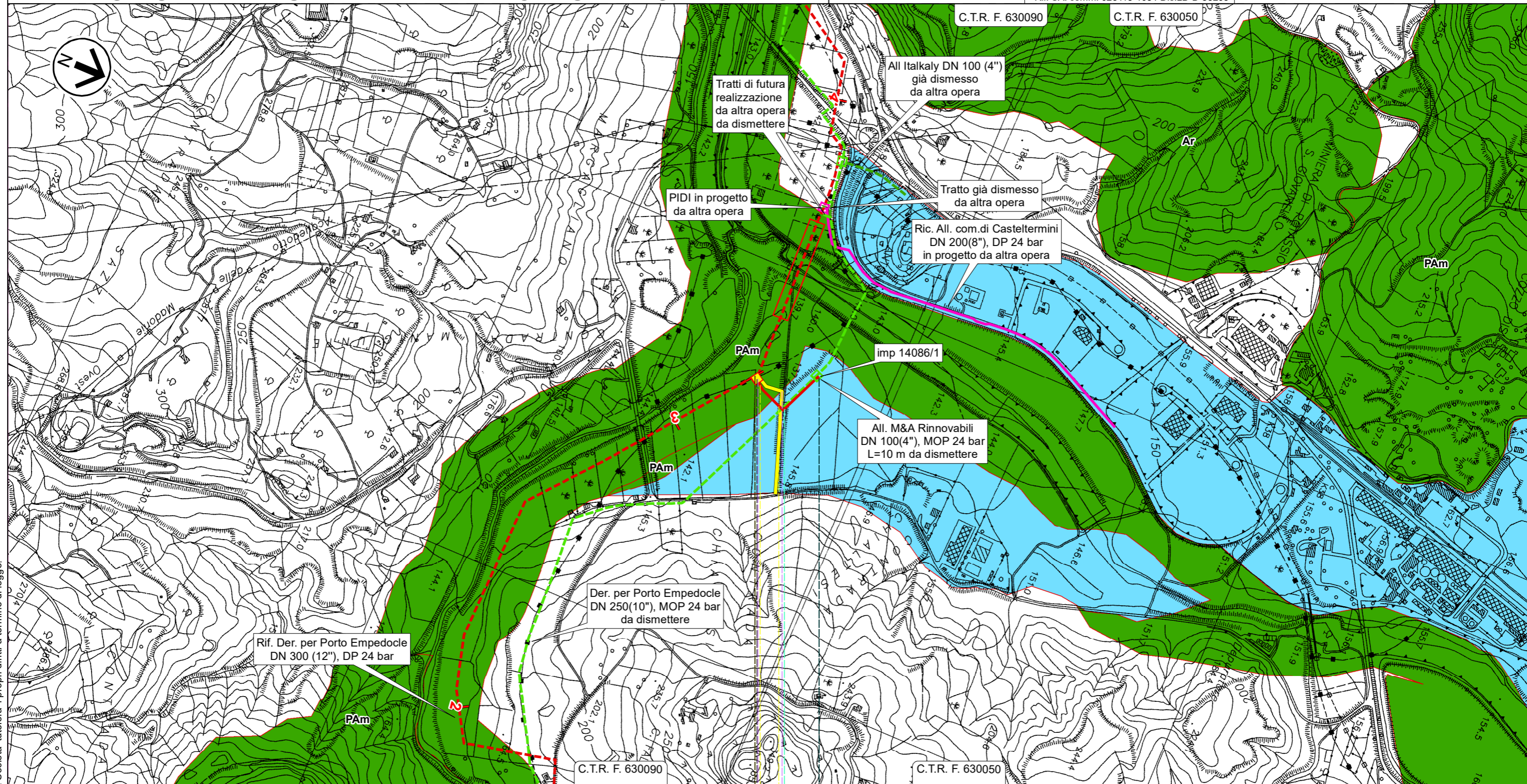
RIFACIMENTO DERIVAZIONE PER PORTO EMPEDOCLE DN 300(12"), DP 24 bar ed opere connesse

Rif. All. M&A Rinnovabili DN 100(4"), DP 24 bar
STRUMENTI DI TUTELA E PIANIFICAZIONE URBANISTICA

0	Lug. 2022	Emissione per Permessi	Gioacchini C.	Santi G.	Mattei F.	Foglio 13 di 31
INDICE	DATA	REVISIONI	ELABORATO	VERIFICATO	APPROVATO	
			Comm. NQ/R20133			Tav: 11
			Dis. PG-PRG-D-03205			Scala 1:10.000



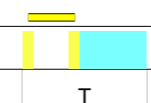
Rif. SA: comm. 023113-105 / Dis.LB-D-83205



0 0,245

Campofranco
CALTANISSETTA

► PIDA n.1A km 0,010



T

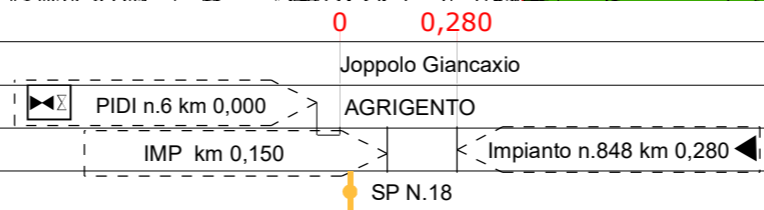
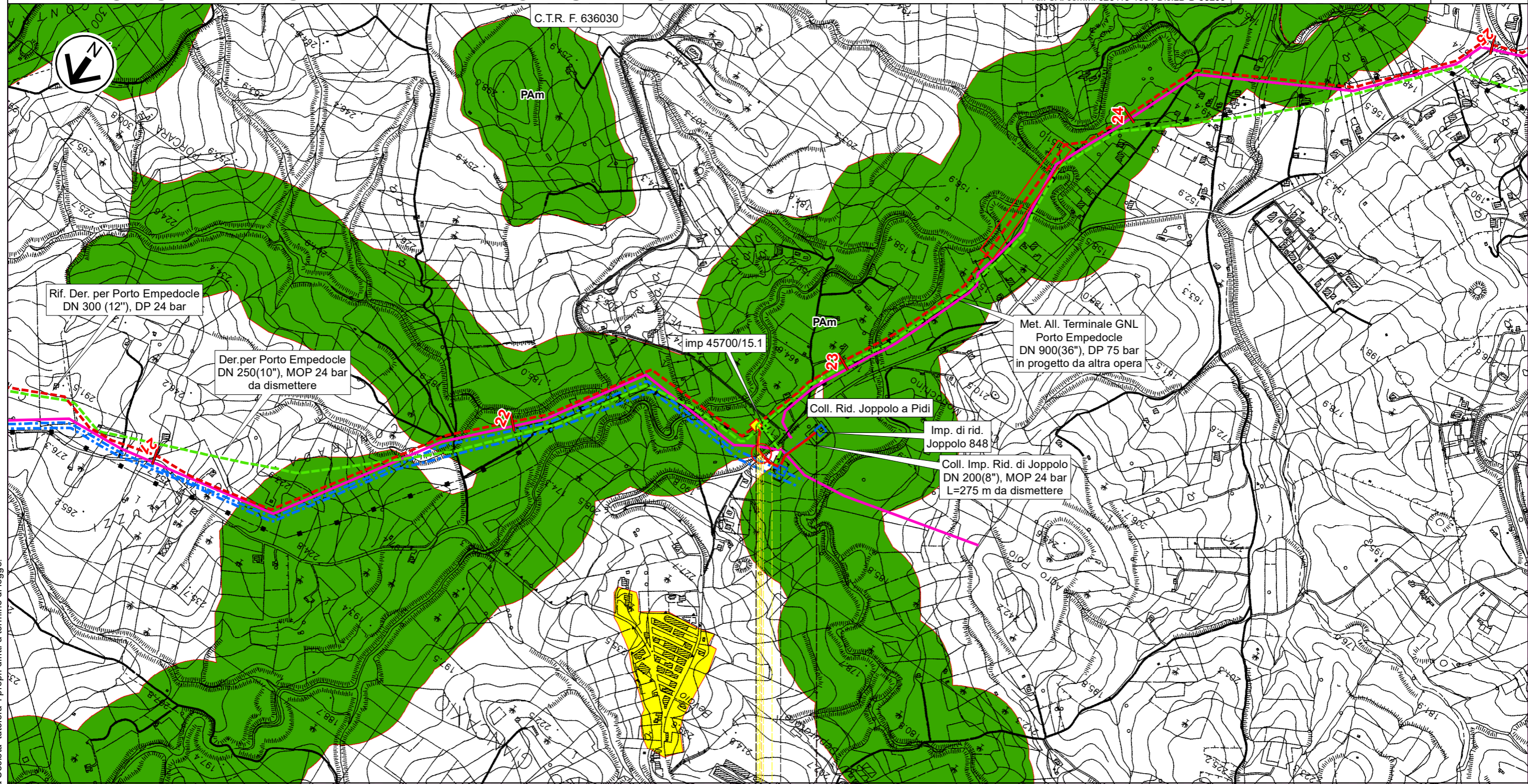
Il presente disegno e' di proprieta' aziendale - La Societa' tutelera' i propri diritti a termine di legge.

RIFACIMENTO DERIVAZIONE PER PORTO EMPEDOCLE DN 300(12"), DP 24 bar ed opere connesse

0	Lug. 2022	Emissione per Permessi	Gioacchini C.	Santi G.	Mattei F.	Foglio 14 di 31
INDICE	DATA	REVISIONI	ELABORATO	VERIFICATO	APPROVATO	
Rif. Col. Rid. Joppolo a PIDI Porto Empedocle DN 300 (12"), DP 24 bar			Comm. NQ/R20133		Tav: 12	
STRUMENTI DI TUTELA E PIANIFICAZIONE URBANISTICA			Dis. PG-PRG-D-03205		Scala 1:10.000	



Rif. SA: comm. 023113-105 / Dis.LB-D-83205





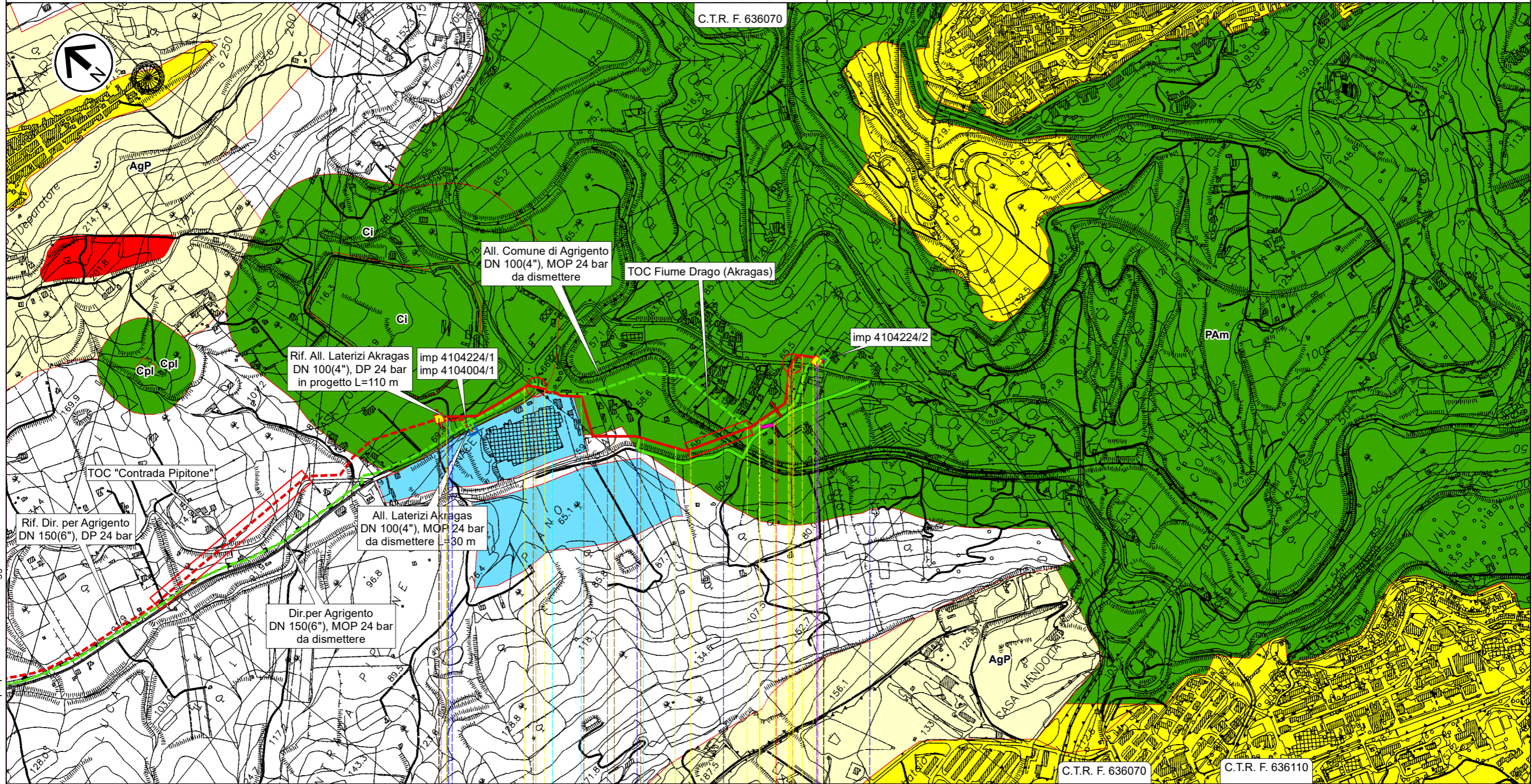
Il presente disegno e' di proprieta' aziendale - La Societa' tutelera' i propri diritti a termine di legge.

RIFACIMENTO DERIVAZIONE PER PORTO EMPEDOCLE DN 300(12"), DP 24 bar ed opere connesse

Rif.All.Com. Agrigento DN 100 (4"), DP 24 bar

STRUMENTI DI TUTELA E PIANIFICAZIONE URBANISTICA

0	Lug. 2022	Emissione per Permessi	Gioacchini C.	Santi G.	Mattei F.	Foglio 16 di 31
INDICE	DATA	REVISIONI	ELABORATO	VERIFICATO	APPROVATO	
 			Comm. NQ/R20133		Tav: 14	
Rif. SA: comm. 023113-105 / Dis.LB-D-83205			Dis. PG-PRG-D-03205		Scala 1:10.000	



0 1 1,240

Agrigento

AGRIGENTO

◀ PIL n.1B km 0,000



▶ PIDA n.2B km 1,215

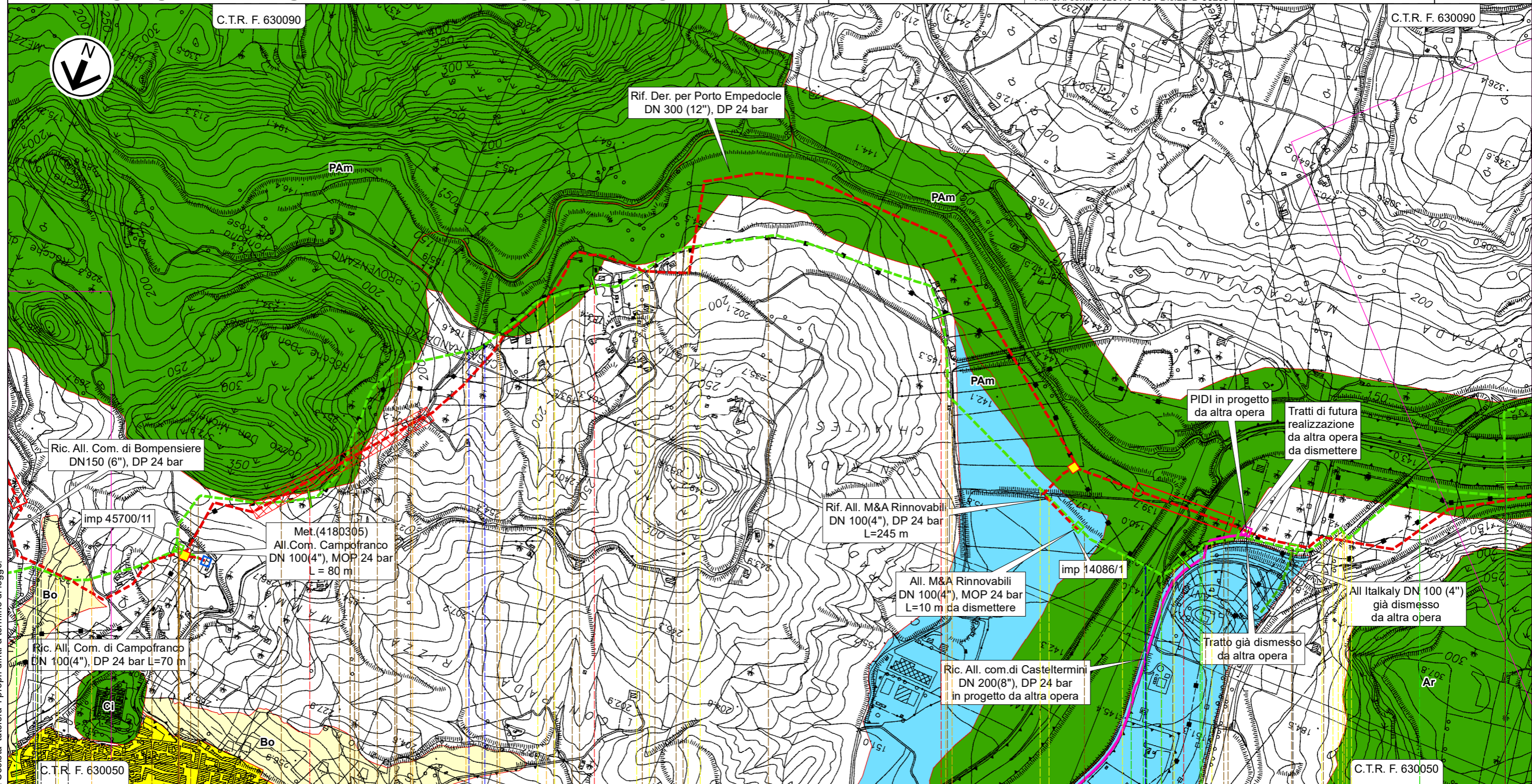
SP N.02-A Fiume Drago (Fiume Akragas) SP N.01-B

T

RIFACIMENTO DERIVAZIONE PER PORTO EMPEDOCLE DN 300(12"), DP 24 bar ed opere connesse

Der. per Porto Empedocle DN 250 (10"), MOP 24 bar
All Com.di Campofranco DN 100(4"),MOP 24 bar-All. M&A Rinnovabili DN 100(4"),MOP 24 bar
STRUMENTI DI TUTELA E PIANIFICAZIONE URBANISTICA

0	Lug. 2022	Emissione per Permessi	Gioacchini C.	Santi G.	Mattei F.	Foglio 18 di 31
INDICE	DATA	REVISIONI	ELABORATO	VERIFICATO	APPROVATO	
 			Comm. NQ/R20133		Tav: 2A	
Rif. SA: comm. 023113-105 / Dis.LB-D-83205			Dis. PG-PRG-D-03205		Scala 1:10.000	





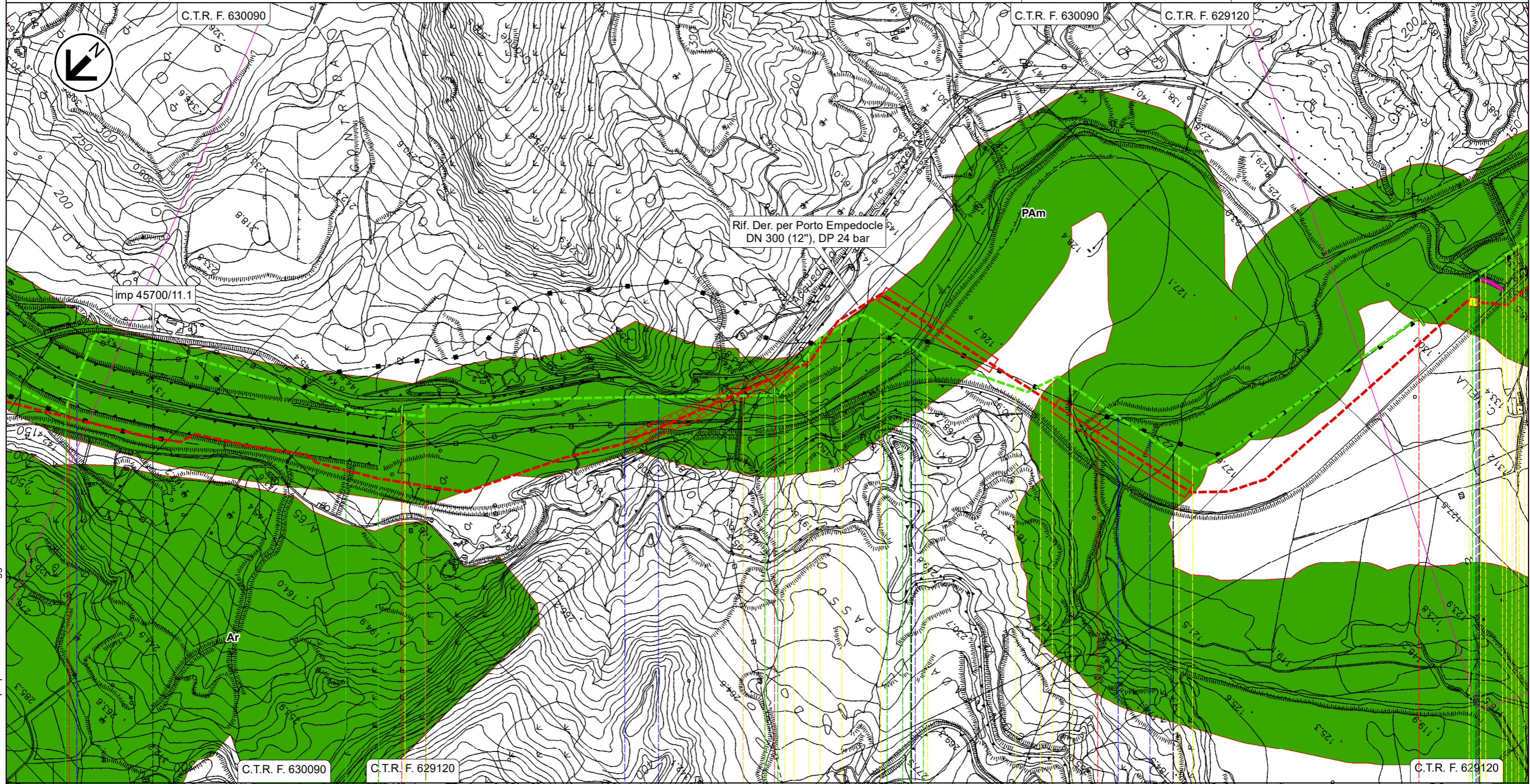
Il presente disegno e' di proprieta' aziendale - La Societa' tutelera' i propri diritti a termine di legge.

5			6			7			8			9					
Campofranco						Casteltermi						Campofranco					
CALTANISSETTA												AGRIGENTO			CALTANISSETTA		
PIDS n.45700/11 km 4,560						PIDI km 8,335											
Torrente	San Giuseppe Str.com.	Strada sterrata	Fosso	Str.com.	Str.com.	Str.com.	Str.com.	Str.com.	Str.com.	Str.com.	Str.com.	Strada sterrata	SS N.189	Fiume Platani			
<p style="text-align: center;">T</p> <p>ST-D-03356 ST-D-03331</p>																	

RIFACIMENTO DERIVAZIONE PER PORTO EMPEDOCLE DN 300(12"), DP 24 bar ed opere connesse

Der. per Porto Empedocle DN 250 (10"), MOP 24 bar STRUMENTI DI TUTELA E PIANIFICAZIONE URBANISTICA

0	Lug. 2022	Emissione per Permessi	Gioacchini C.	Santi G.	Mattei F.	Foglio 19 di 31
INDICE	DATA	REVISIONI	ELABORATO	VERIFICATO	APPROVATO	
 			Comm. NQ/R20133		Tav: 3A	
Rif. SA: comm. 023113-105 / Dis.LB-D-83205			Dis. PG-PRG-D-03205		Scala 1:10.000	





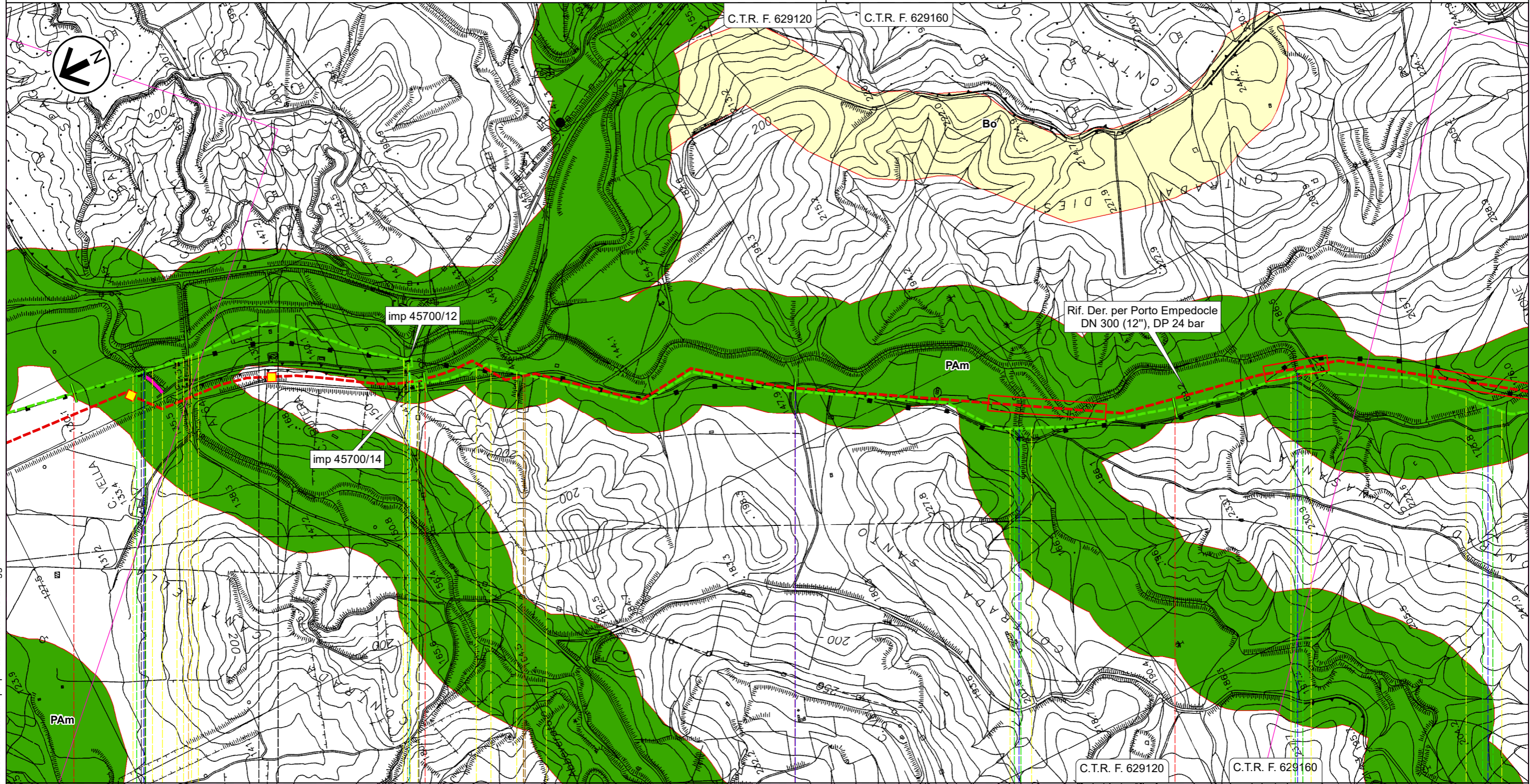
9	10	11	12	13
Casteltermini	Campofranco	Casteltermini	Campofranco	Aragona
AGRIGENTO	CALTANISSETTA	AGRIGENTO	CALTANISSETTA	AGRIGENTO
PIL n.45700/11.1 km 9,335				
Fiume Platani	Fiume Platani	Fiume Platani	Fiume Platani	Vallone Cantarella
	SP N.21			Vallone del Salto
				SPC N.41
T				
Rif. come preesistente				

Il presente disegno e' di proprieta' aziendale - La Societa' tutelera' i propri diritti a termine di legge.

RIFACIMENTO DERIVAZIONE PER PORTO EMPEDOCLE DN 300(12"), DP 24 bar ed opere connesse

Der. per Porto Empedocle DN 250 (10"), MOP 24 bar
STRUMENTI DI TUTELA E PIANIFICAZIONE URBANISTICA

0	Lug. 2022	Emissione per Permessi	Gioacchini C.	Santi G.	Mattei F.	Foglio 20 di 31
INDICE	DATA	REVISIONI	ELABORATO	VERIFICATO	APPROVATO	
 			Comm. NQ/R20133		Tav: 4A	
Rif. SA: comm. 023113-105 / Dis.LB-D-83205			Dis. PG-PRG-D-03205		Scala 1:10.000	





Il presente disegno e' di proprieta' aziendale - La Societa' tutelera' i propri diritti a termine di legge.

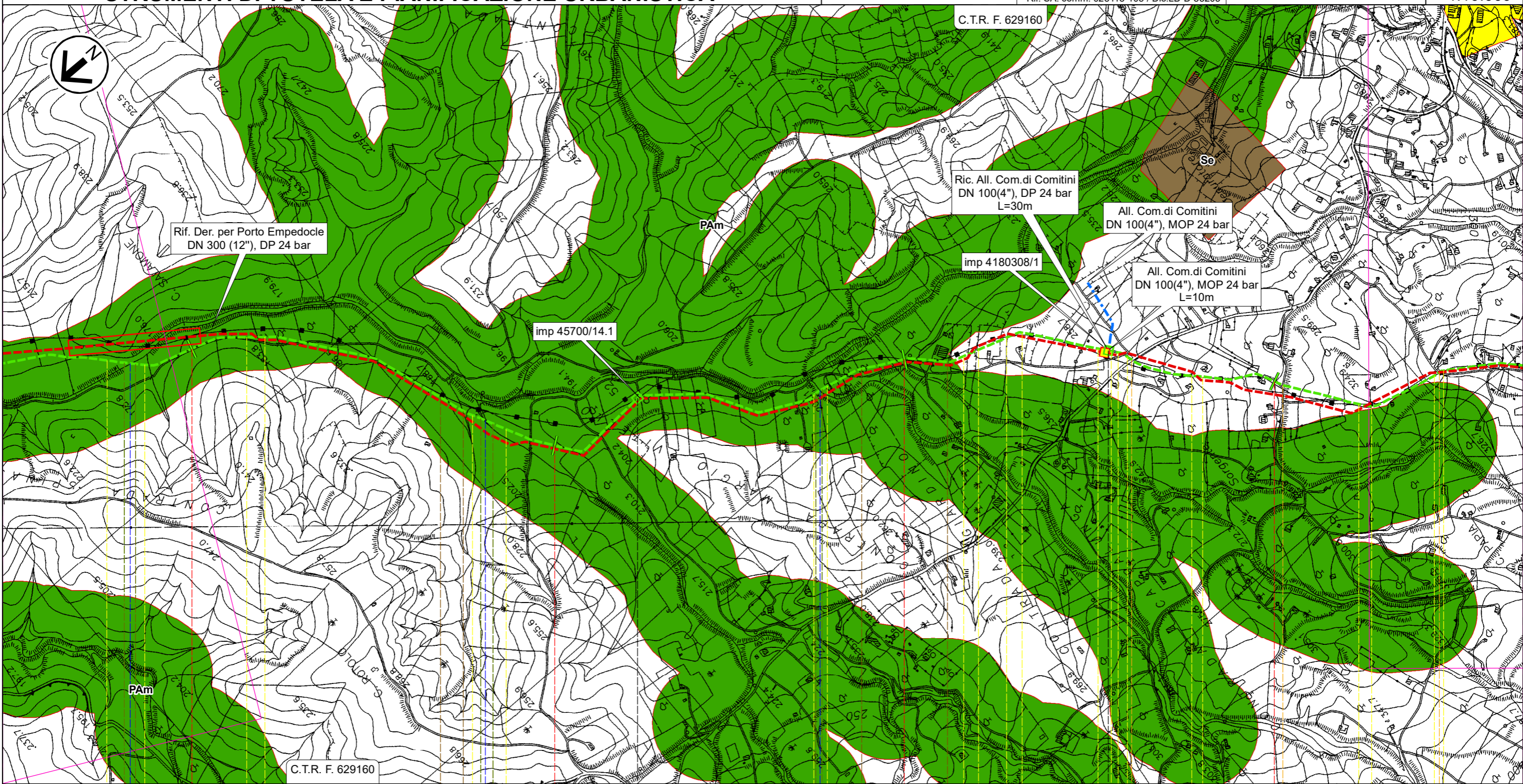
13	14	15	16
Aragona	Campofranco	Aragona	
AGRIGENTO	CALTANISSETTA	AGRIGENTO	
 PIL n.45700/12 km 13,910		 PIL n.45700/14 km 13,985	
Vallone del Salto	SPC N.41	FS Palermo-Agrigento-Porto Empedocle	Strada sterrata
			
			
T			
Rif. come preesistente			
			

RIFACIMENTO DERIVAZIONE PER PORTO EMPEDOCLE DN 300(12"), DP 24 bar ed opere connesse

Der. per Porto Empedocle DN 250 (10"), MOP 24 bar
All. Com. di Comitini DN 100 (4"), MOP 24 bar

STRUMENTI DI TUTELA E PIANIFICAZIONE URBANISTICA

0	Lug. 2022	Emissione per Permessi	Gioacchini C.	Santi G.	Mattei F.	Foglio 21 di 31
INDICE	DATA	REVISIONI	ELABORATO	VERIFICATO	APPROVATO	
 			Comm. NQ/R20133		Tav: 5A	
Rif. SA: comm. 023113-105 / Dis.LB-D-83205			Dis. PG-PRG-D-03205		Scala 1:10.000	



17

18

19

20

Aragona

AGRIGENTO

▶ PIL n.45700/14.1 km 18,275

▶ PIDS n.4180308/1 km 19,550

Vallone Aragona

Vallone Ferrera

Vallone Campanella

SPNC N.11

Str. vic.

Str. vic.



T

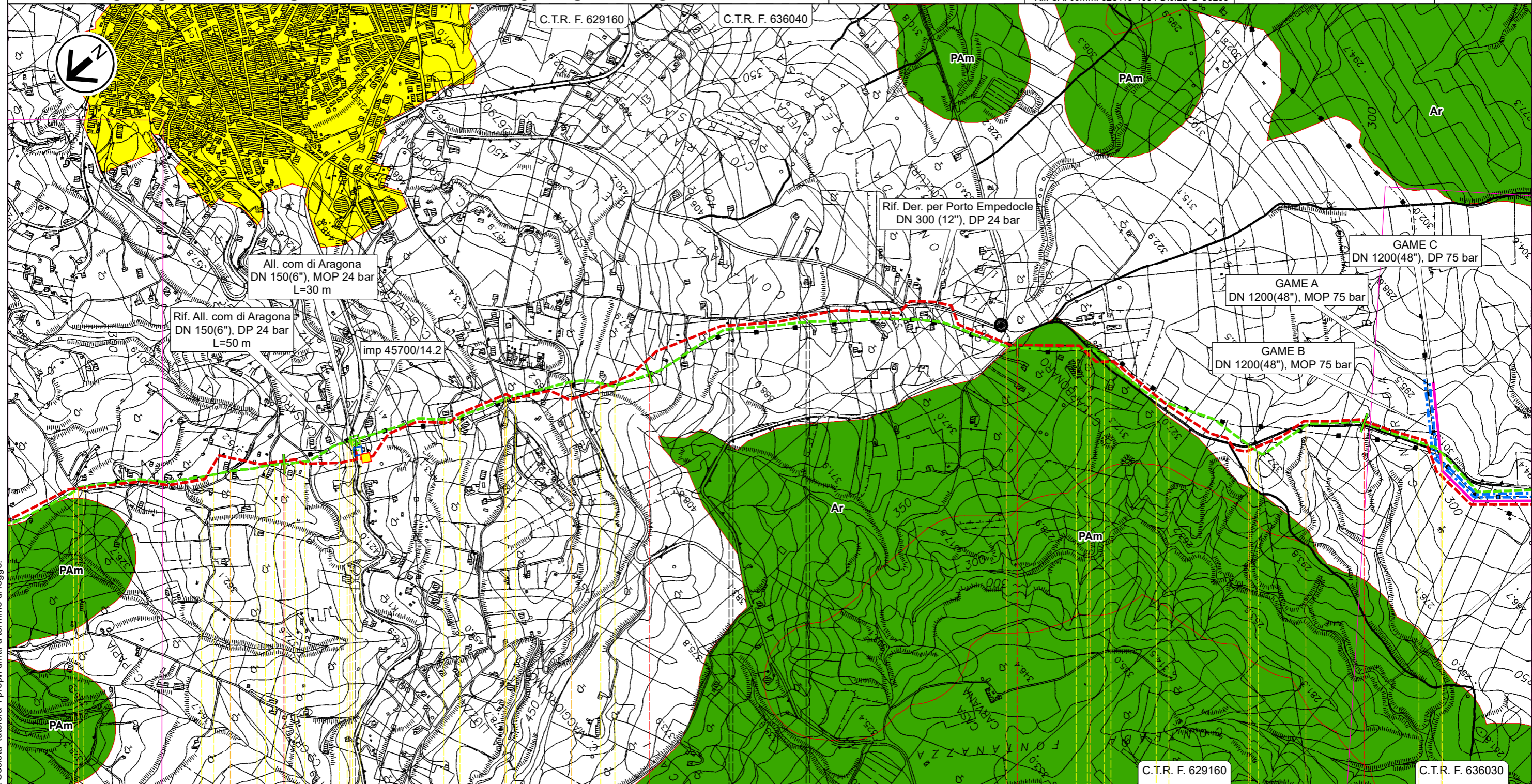
Il presente disegno e' di proprieta' aziendale - La Societa' tutelera' i propri diritti a termine di legge.

RIFACIMENTO DERIVAZIONE PER PORTO EMPEDOCLE DN 300(12"), DP 24 bar ed opere connesse

Der. per Porto Empedocle DN 250 (10"), MOP 24 bar
All. Com. di Aragona DN 150 (6"), MOP 24 bar

STRUMENTI DI TUTELA E PIANIFICAZIONE URBANISTICA

0	Lug. 2022	Emissione per Permessi	Gioacchini C.	Santi G.	Mattei F.	Foglio 22 di 31
INDICE	DATA	REVISIONI	ELABORATO	VERIFICATO	APPROVATO	
 			Comm. NQ/R20133		Tav: 6A	
Rif. SA: comm. 023113-105 / Dis.LB-D-83205			Dis. PG-PRG-D-03205		Scala 1:10.000	



Il presente disegno e' di proprieta' aziendale - La Societa' tutelera' i propri diritti a termine di legge.

21

22

23

24

Aragona
AGRIGENTO

PIDS n.45700/14.2 km 21,200



Str. vic. Str. vic. SP N.17-C Str. vic. Str. vic. Str. vic. SPNC N.22 SPNC N.22 SPNC N.22 SPNC N.22

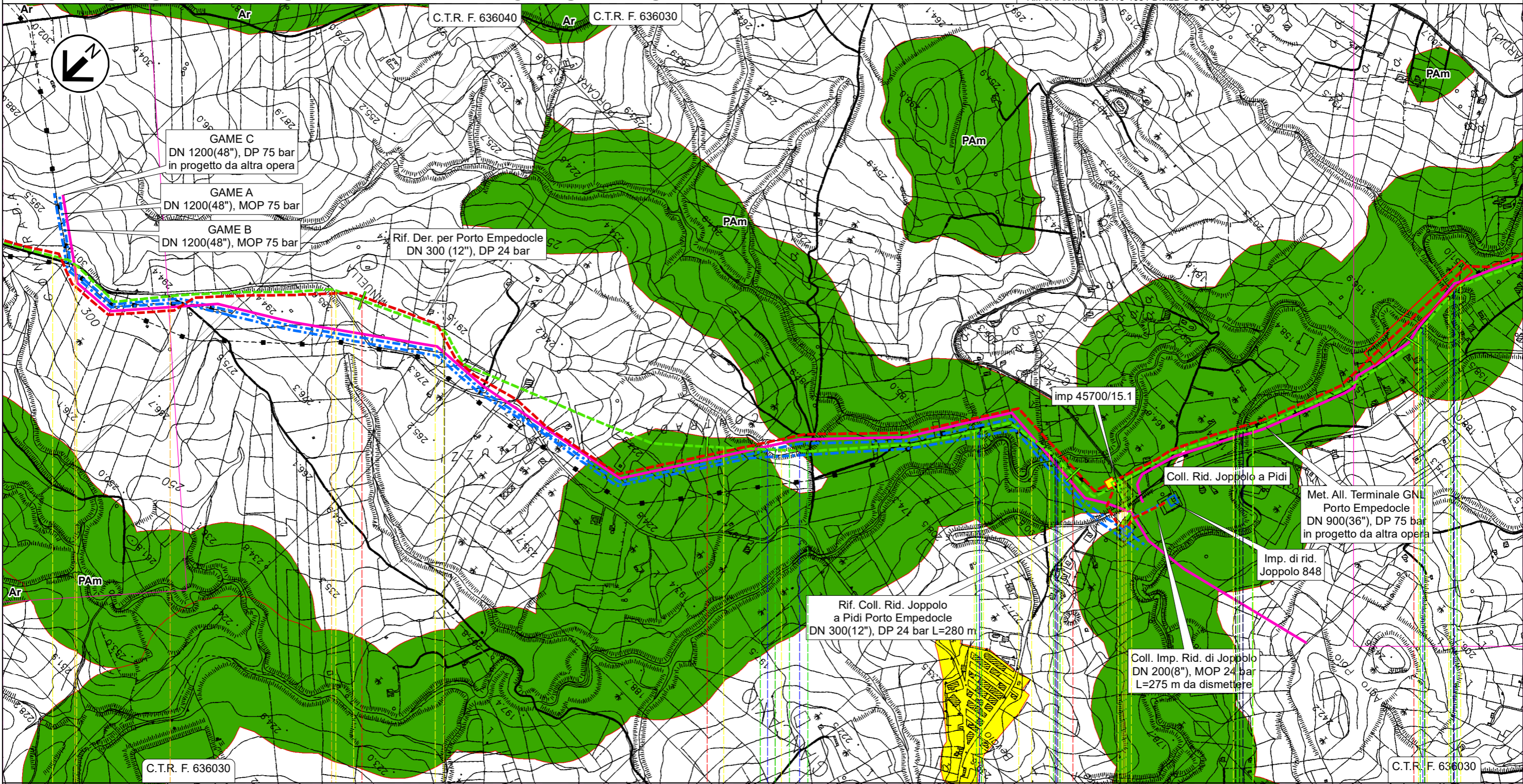
T
ST-D-03331 ST-D-03331

RIFACIMENTO DERIVAZIONE PER PORTO EMPEDOCLE DN 300(12"), DP 24 bar ed opere connesse

Der. per Porto Empedocle DN 250 (10"), MOP 24 bar
Coll. Imp. Riduzione di Joppolo DN 200 (8"), MOP 24 bar

STRUMENTI DI TUTELA E PIANIFICAZIONE URBANISTICA

0	Lug. 2022	Emissione per Permessi	Gioacchini C.	Santi G.	Mattei F.	Foglio 23 di 31
INDICE	DATA	REVISIONI	ELABORATO	VERIFICATO	APPROVATO	Tav: 7A
 			Comm. NQ/R20133		Scala 1:10.000	
Rif. SA: comm. 023113-105 / Dis.LB-D-83205			Dis. PG-PRG-D-03205			



Il presente disegno e' di proprieta' aziendale - La Societa' tutelera' i propri diritti a termine di legge.

Aragona	Joppolo Giancaxio	Raffadali	Joppolo Giancaxio Raffadali
AGRIGENTO			

PIDI n.45700/15.1 km 27,145



- SPNC N.22
- Str.com.
- SPNC N.22
- Fosso Cipollazzi
- Fosso Cipollazzi
- Fosso Cipollazzi
- Vallone Vocali
- Str.com.
- Vallone Cacici (1° attr.)
- (2° attr.)
- (3° attr.)

ST-D-03348

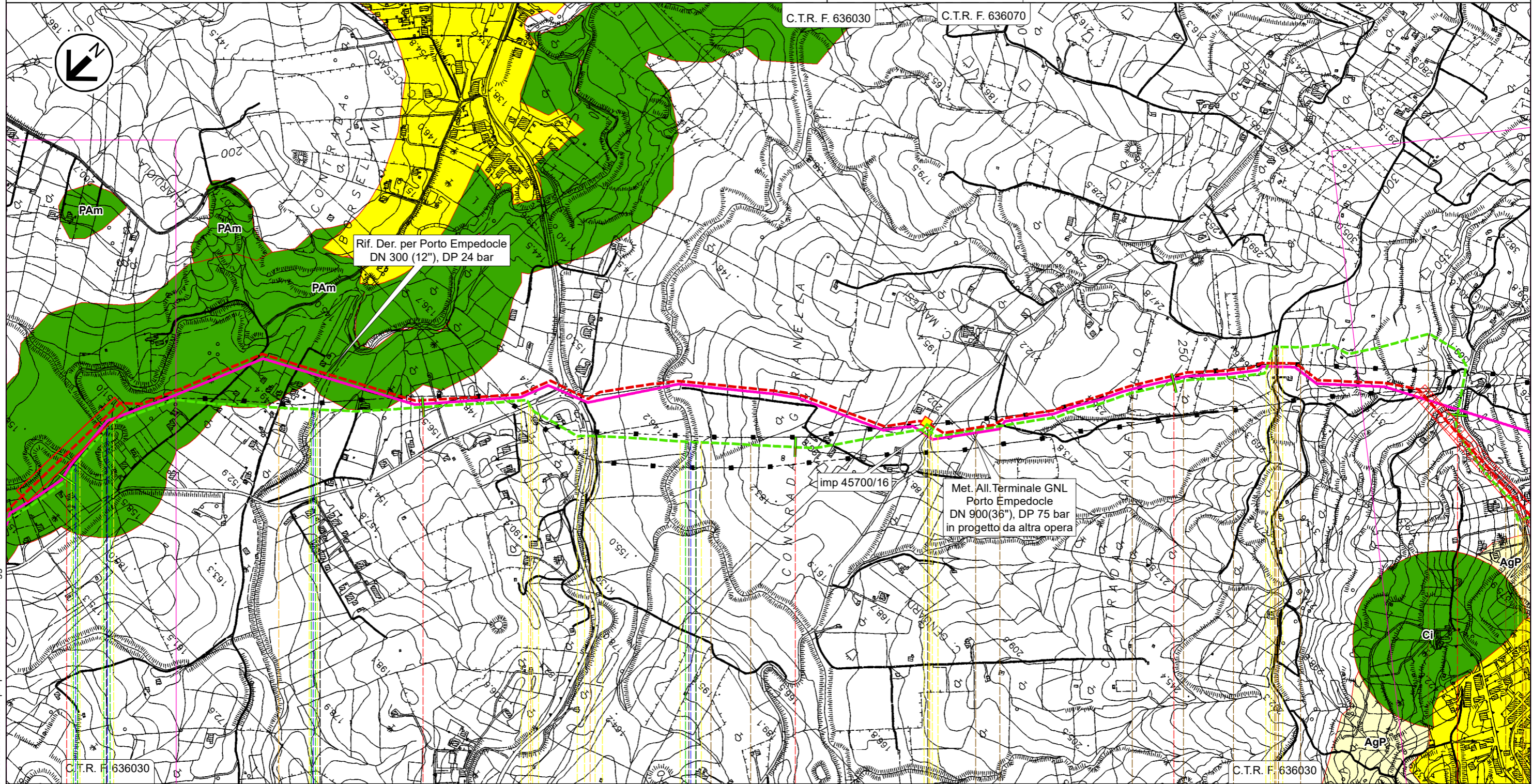
ST-D-03348

RIFACIMENTO DERIVAZIONE PER PORTO EMPEDOCLE DN 300(12"), DP 24 bar ed opere connesse

Der. per Porto Empedocle DN 250 (10"), MOP 24 bar
STRUMENTI DI TUTELA E PIANIFICAZIONE URBANISTICA

0	Lug. 2022	Emissione per Permessi	Gioacchini C.	Santi G.	Mattei F.	Foglio 24 di 31
INDICE	DATA	REVISIONI	ELABORATO	VERIFICATO	APPROVATO	
 			Comm. NQ/R20133		Tav: 8A	
Rif. SA: comm. 023113-105 / Dis.LB-D-83205			Dis. PG-PRG-D-03205		Scala 1:10.000	

C.T.R. F. 636030 C.T.R. F. 636070



Il presente disegno e' di proprieta' aziendale - La Societa' tutelera' i propri diritti a termine di legge.

28	29	30	31	32
Raffadali	Joppola Giancaxio	Raffadali	Agrigento	
AGRIGENTO 				
(2° attr.)	Vallone Cacici (3° attr.)	Regia Trazzera Raffadali Girgenti	SP N.18	SS N.118
			Vallone San Lorenzo	SP N.77
				Str.vic.
T				
Rif. come preesistente				

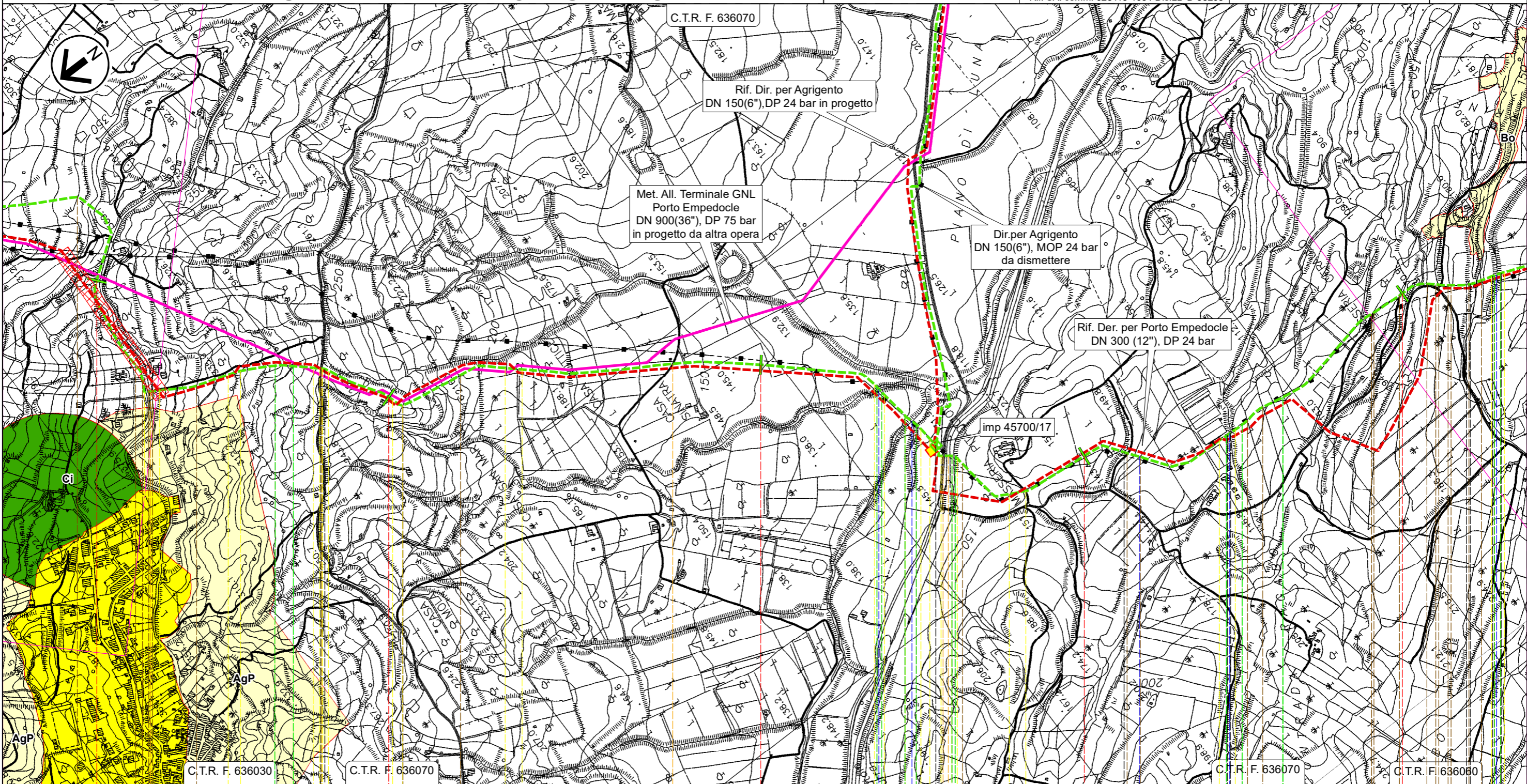
RIFACIMENTO DERIVAZIONE PER PORTO EMPEDOCLE DN 300(12"), DP 24 bar ed opere connesse

0	Lug. 2022	Emissione per Permessi	Gioacchini C.	Santi G.	Mattei F.	Foglio 25 di 31
INDICE	DATA	REVISIONI	ELABORATO	VERIFICATO	APPROVATO	
			Comm. NQ/R20133			Tav: 9A
			Dis. PG-PRG-D-03205			Scala 1:10.000

Der. per Porto Empedocle DN 250 (10"), MOP 24 bar
STRUMENTI DI TUTELA E PIANIFICAZIONE URBANISTICA



Rif. SA: comm. 023113-105 / Dis.LB-D-83205



Il presente disegno e' di proprieta' aziendale - La Societa' tutelera' i propri diritti a termine di legge.

32

33

34

35

36

Agrigento

Porto Empedocle

AGRIGENTO

▣ PIDI n.45700/17 km 34,530

SP N.02-B

Str.vic.

Str.vic.

Vallone Sinatra
Torrente Salsetto

SPR N.24
Str.com.

Fosso

Fosso

Vallone Napatitano

T

ST-D-03338

ST-D-03346

ST-D-03331 ST-D-03345

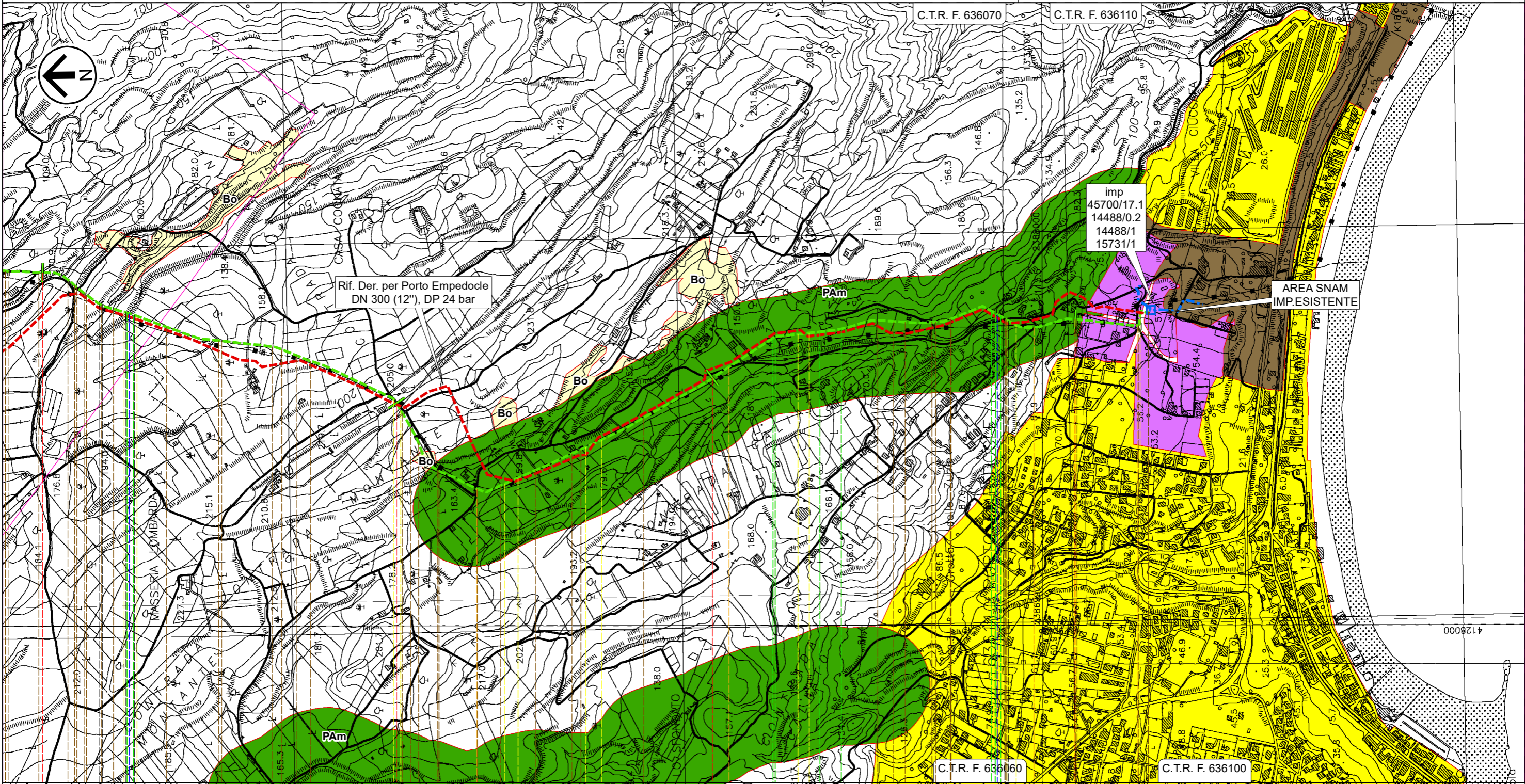
RIFACIMENTO DERIVAZIONE PER PORTO EMPEDOCLE DN 300(12"), DP 24 bar ed opere connesse

0	Lug. 2022	Emissione per Permessi	Gioacchini C.	Santi G.	Mattei F.	Foglio 26 di 31
INDICE	DATA	REVISIONI	ELABORATO	VERIFICATO	APPROVATO	
			Comm. NQ/R20133			Tav: 10A
			Dis. PG-PRG-D-03205			Scala 1:10.000

Der. per Porto Empedocle DN 250 (10"), MOP 24 bar STRUMENTI DI TUTELA E PIANIFICAZIONE URBANISTICA



Rif. SA: comm. 023113-105 / Dis.LB-D-83205



36 37 38 39 39,230

Porto Empedocle Agrigento

AGRIGENTO

IMP n.45700/17.1 km 39,230

Vallone Napatitano
 Str.com.
 Str.com.
 Torrente Re (o Vallone di Giro)
 Str.vic.
 Str.com.
 Str.com.



T

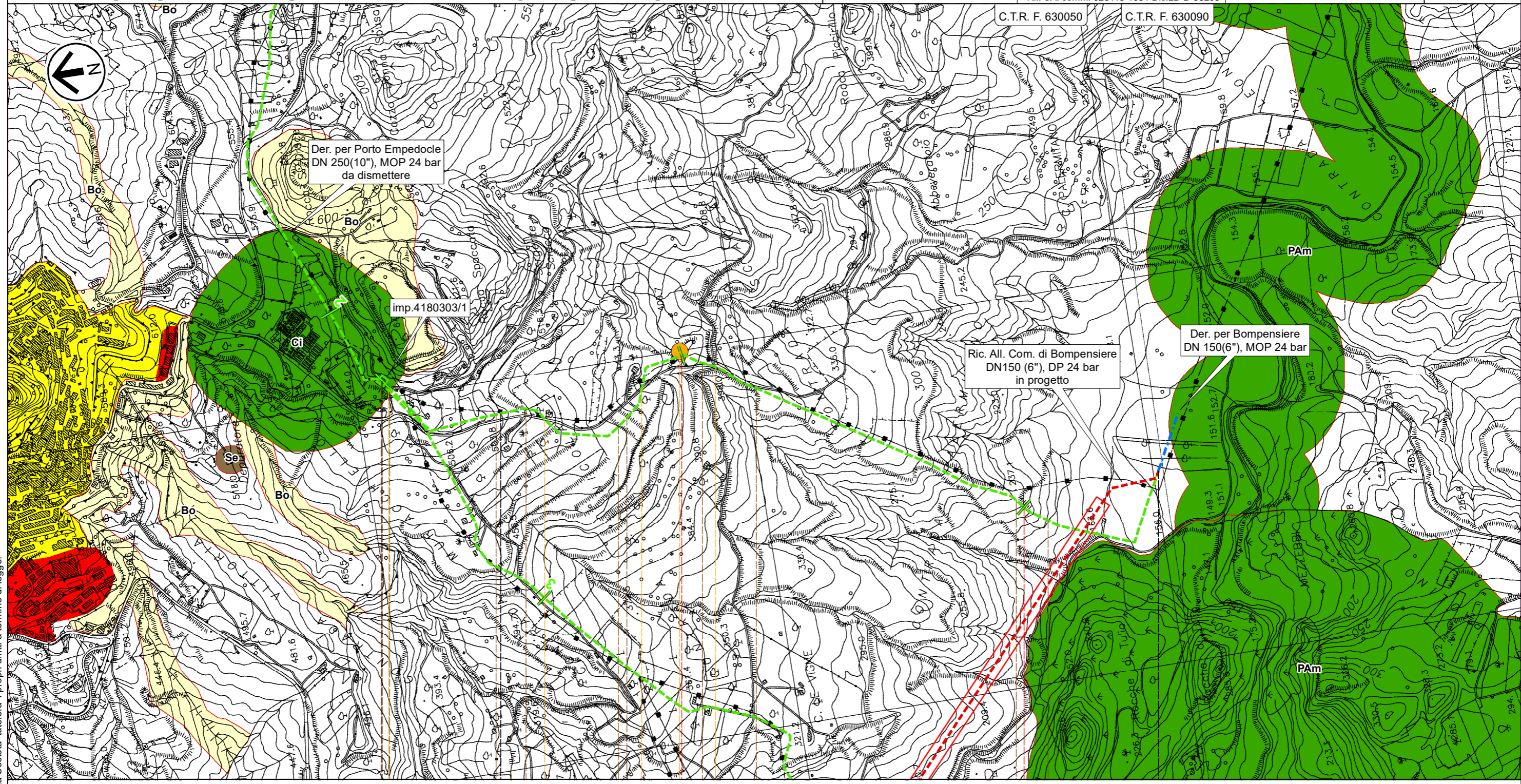
ST-D-03331 ST-D-03345

STD-03338

RIFACIMENTO DERIVAZIONE PER PORTO EMPEDOCLE DN 300(12"), DP 24 bar ed opere connesse

Der. per Bompensiere DN 150 (6"), MOP 24 bar
STRUMENTI DI TUTELA E PIANIFICAZIONE URBANISTICA


0	Lug. 2022	Emissione per Permessi	Gioacchini C.	Santi G.	Mattei F.	Foglio 27 di 31
INDICE	DATA	REVISIONI	ELABORATO	VERIFICATO	APPROVATO	
 			Comm. NQ/R20133		Tav: 11A	
			Dis. PG-PRG-D-03205		Scala 1:10.000	



0 1 2 2,510

Sutera Campofranco

CALTANISSETTA

 PIDS n.4180303/1 km 0,000

 Str.com.  Str.com.  Str.com.  Str.com.



 P1

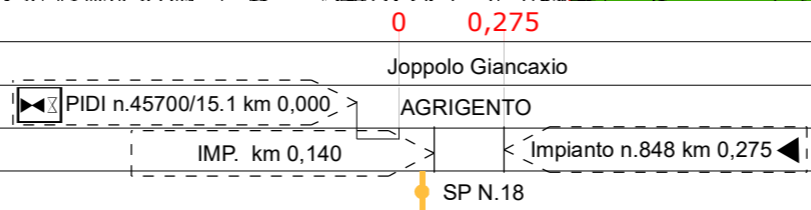
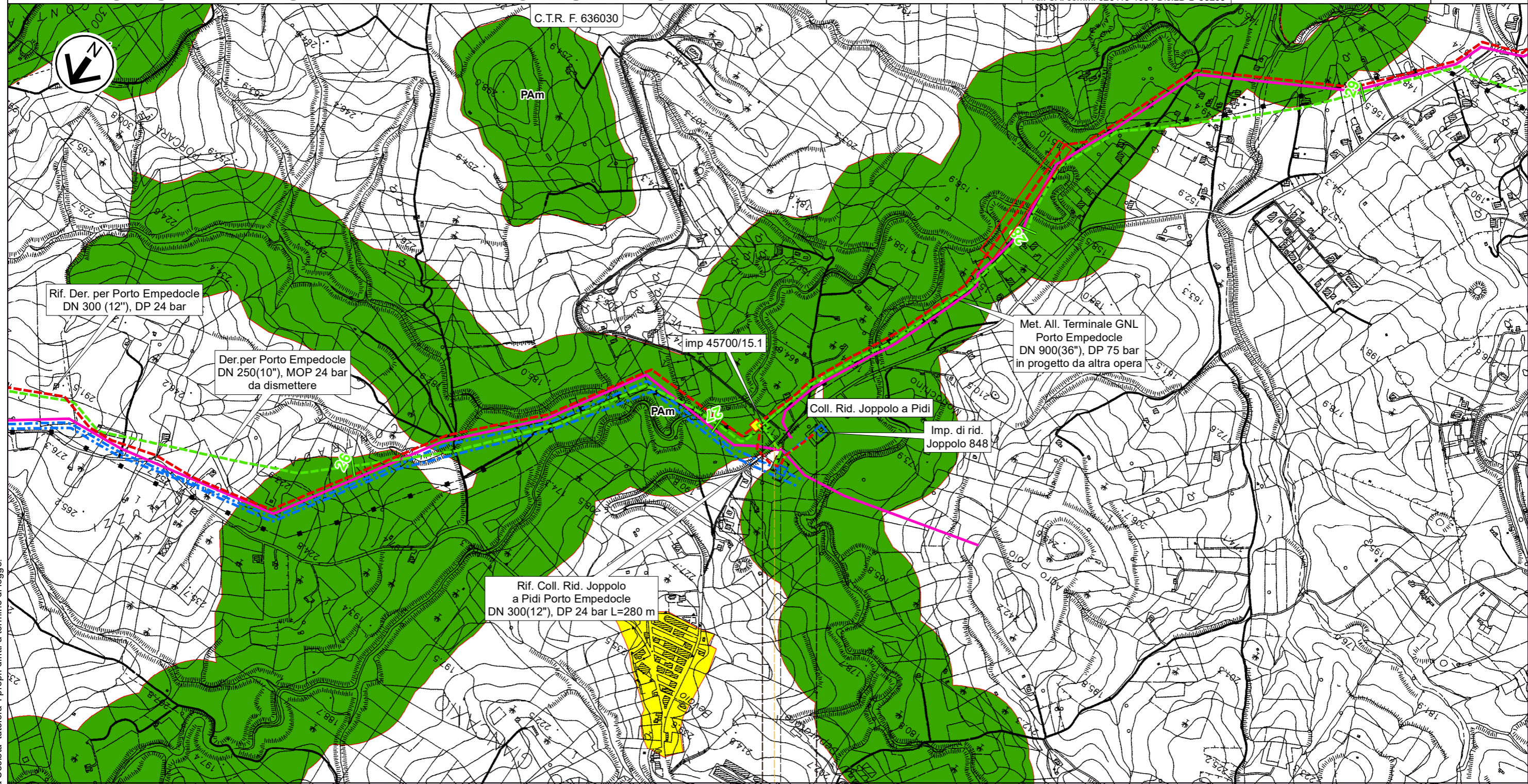
T

Il presente disegno e' di proprieta' aziendale - La Societa' tutelera' i propri diritti a termine di legge.

RIFACIMENTO DERIVAZIONE PER PORTO EMPEDOCLE DN 300(12"), DP 24 bar ed opere connesse

Coll. Imp. Riduzione di Joppolo DN 200 (8"), MOP 24 bar
STRUMENTI DI TUTELA E PIANIFICAZIONE URBANISTICA

0	Lug. 2022	Emissione per Permessi	Gioacchini C.	Santi G.	Mattei F.	Foglio 28 di 31
INDICE	DATA	REVISIONI	ELABORATO	VERIFICATO	APPROVATO	
 			Comm. NQ/R20133		Tav: 12A	
Rif. SA: comm. 023113-105 / Dis.LB-D-83205			Dis. PG-PRG-D-03205		Scala 1:10.000	





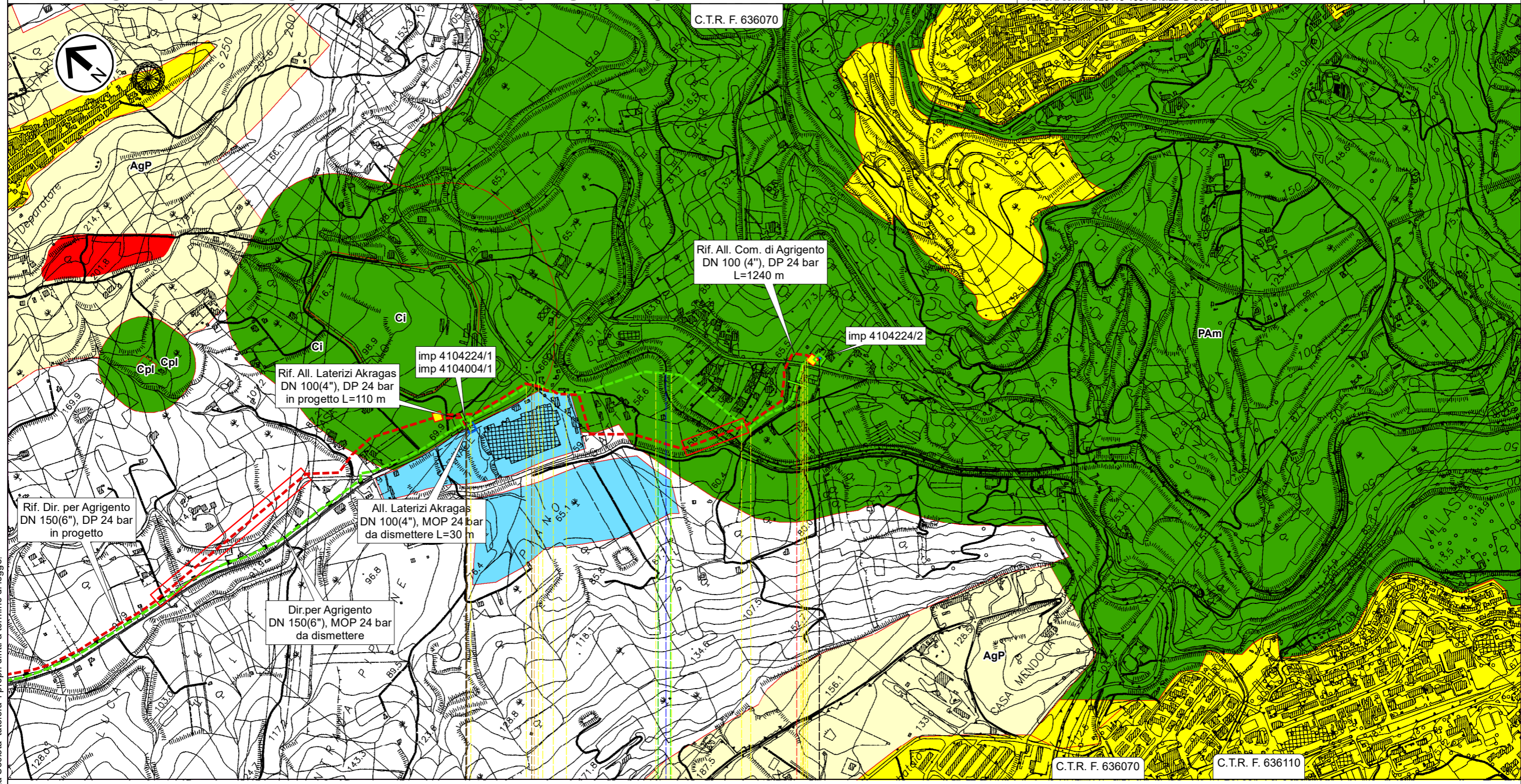
Il presente disegno e' di proprieta' aziendale - La Societa' tutelera' i propri diritti a termine di legge.

T

RIFACIMENTO DERIVAZIONE PER PORTO EMPEDOCLE DN 300(12"), DP 24 bar ed opere connesse

All. Com. Agrigento DN 100 (4"), MOP 24 bar
STRUMENTI DI TUTELA E PIANIFICAZIONE URBANISTICA

0	Lug. 2022	Emissione per Permessi	Gioacchini C.	Santi G.	Mattei F.	Foglio 30 di 31
INDICE	DATA	REVISIONI	ELABORATO	VERIFICATO	APPROVATO	
 			Comm. NQ/R20133		Tav: 14A	
			Dis. PG-PRG-D-03205		Scala 1:10.000	



0 1,115

Agrigento

AGRIGENTO

◀ PIDI n.4104224/1 km 0,000

▶ PIDA n.4104224/2 km 1,115

SP N.02-A

Fiume Drago
(Fiume Akragas)



SP N.01-B

T

Il presente disegno e' di proprieta' aziendale - La Societa' tutelera' i propri diritti a termine di legge.

RIFACIMENTO DERIVAZIONE PER PORTO EMPEDOCLE DN 300(12"), DP 24 bar ed opere connesse












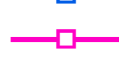








STRUMENTI DI TUTELA E PIANIFICAZIONE URBANISTICA

0		Lug. 2022	Emissione per Permessi	Gioacchini C.	Santi G.	Mattei F.
INDICE	DATA	REVISIONI		ELABORATO	VERIFICATO	APPROVATO
						Comm. NQ/R20133
			Rif. SA: comm. 023113-105 / Dis.LB-D-83205			Dis. PG-PRG-D-03205
						Scala 1:10.000











Foglio
31 di 31

LEGENDA

SIMBOLOGIA CARTOGRAFICA

- | | | |
|---|---|--|
|  Metanodotto in progetto |  Altri metanodotti in progetto | |
|  Metanodotti in esercizio |  Metanodotto in progetto da altra opera | |
|  Metanodotti da porre fuori esercizio e recuperare |  Impianti di linea in progetto | |
|  Aree impianti stacco-terminale in progetto |  Impianti di linea da porre fuori esercizio e recuperare | |
|  Aree impianti stacco-terminale esistenti |  Impianti di linea su rete in esercizio | |
|  Piazzola di stoccaggio tubazioni |  Impianti di linea in progetto da altra opera | |
|  Strada di accesso all'impianto |  Depositi temporanei | |
|  Adeguamento strade esistenti |  Strade di accesso provvisorio | |
|  Limite sovrapposizione fogli | METODOLOGIE TRENCHLESS | |
| |  MICROTUNNEL | |
| |  TOC | |
| |  TRIVELLA SPINGITUBO | |

SIMBOLOGIA MECCANICA













-  Punto di intercettazione di linea (P.I.L.)
-  Punto di intercettazione di derivazione importante (P.I.D.I.)
-  Punto di intercettazione e Stacco By-Pass (P.I.S.B.)
-  Punto di intercettazione di derivazione semplice con stacco da P.I.L. (P.I.D.S.)
-  Punto di intercettazione e derivazione semplice con stacco da Linea (P.I.D.S.)
-  Punto di intercettazione con discaggio di allacciamento (P.I.D.A.)
-  Punto di sezionamento elettrico terminale (P.S.E.T.)
-  Punto predisposto per il discaggio di allacciamento (P.P.D.A.)
-  Stazione predisposta per lancio e ricevimento PIG
-  Impianto di riduzione/regolazione della pressione

LEGENDA TEMATISMI

PIANI REGOLATORI

-  **ZONE URBANE**
Centri storici, aree residenziali e di completamento (Includendo le relative aree a verde pubblico, verde privato, le zone di uso pubblico, per servizi ed attrezzature tecnologiche e le zone di rispetto dei centri urbani)
-  **ZONE DI ESPANSIONE EDILIZIA RESIDENZIALE**
-  **ZONE A PREVALENTE FUNZIONE PRODUTTIVA**
Aree industriali ed artigianali (Includendo le relative aree di completamento ed espansione), insediamenti agricoli produttivi
-  **ZONE DI USO PUBBLICO E DI INTERESSE GENERALE**
non comprese nelle zone urbane
Se - Servizi ed attrezzature tecnologiche
Sc - Scuole
-  **ZONE AGRICOLE**
AgP - A valenza paesaggistica e/o ambientale
Bo - Ambiti boschivi
-  **ZONE VINCOLATE E DI RISPETTO**
Ci - Cimiteriale
Cpl - Per captazione idropotabile
PAm - Di interesse paesaggistico e/o ambientale
Ar - Archeologico
-  **ZONE TURISTICO - RICREATIVE**
non comprese nelle zone urbane
-  **ALTRE ZONE**
Mi - Militare
Di - Discariche
Cv - Cave
Al - Altre
-  **ZONE AD USO AGRICOLO**

Il presente disegno e' di proprieta' aziendale - La Societa' tutelera' i propri diritti a termine di legge.

Progressiva chilometrica	N.	
Comuni		
Province		
Impianti	TIPO - N. - PROGR. km	TIPO - N. - ESISTENTE
Attraversamenti	TIPOLOGIA ATTRAVERSATA (SS n. ##, corso d'acqua, ferrovia, ecc.) - la simbologia (Tr) identifica un attraversamento in Trivellazione	
Strade - Piste - Piazzole tubazioni	ACCESSO IMPIANTI  ADEGUAMENTI STRADE  STRADE PROVVISORIE  DEPOSITI TEMPORANEI 	N. PIAZ. 
Fascia di lavoro	ALLARGATA  RIDOTTA 	
Scavabilità terreni	SCIOLTI (T)  ROCCIA TENERA (RT)  ROCCIA DURA (RD) 	
Opere di mitigazione e ripristino	TIPOLOGIA RIPRISTINO (Dis. ST - XXX)	
Ripristini vegetazionali	INERBIMENTI  PIANTAGIONI  INERBIMENTI E PIANTAGIONI 