





COROGRAFIA Scala 1:500.000

Il presente disegno e' di proprieta' aziendale - La Societa' tutelera' i propri diritti a termine di legge.

0	Lug. 2022	Emissione per Permessi	Gioacchini C.	Santi. G.	Mattei F.		
INDICE	DATA	REVISIONI	ELABORATO	VERIFICATO	APPROVATO		
  Rif. SA: comm. 023113-105 / Dis.LB-D-83203			Comm. NQ/R20133				
			Fig. 1 di 31				
RIFACIMENTO DERIVAZIONE PER PORTO EMPEDOCLE DN 300(12"), DP 24 bar ed opere connesse			Dis. PG-SN-D-03203				
			INDICE	0			
			Scala 1:10.000				
STRUMENTI DI TUTELA E DI PIANIFICAZIONE NAZIONALI			Sostituisce il ...				
			Sostituito dal ...				

RIFACIMENTO DERIVAZIONE PER PORTO EMPEDOCLE
DN 300(12"), DP 24 bar ed opere connesse

STRUMENTI DI TUTELA E DI PIANIFICAZIONE NAZIONALI

0	Lug. 2022	Emissione per Permessi	Gioacchini C.	Santi G.	Mattei F.
INDICE	DATA	REVISIONI	ELABORATO	VERIFICATO	APPROVATO
					
			Comm. NQ/R20133		
			Dis. PG-SN-D-03203		
					Scala 1:10.000

Foglio
2
di 31

METANODOTTI IN PROGETTO

- Rif. Der. per Porto Empedocle DN 300(12"), DP 24 bar - Tav. 1-9
- Rif. All. Com. di Campofranco DN 100(4"), DP 24 bar - Tav. 1
- Ric. All. Com. di Comitini DN 100(4"), DP 24 bar - Tav. 4
- Rif. All. Com. di Aragona DN 150(6"), DP 24 bar - Tav. 5
- Ric. All. Com. Bompensiere DN 150(6"), DP 24 bar - Tav. 10
- Rif. All. M&A Rinnovabili DN 100(4"), DP 24 bar - Tav. 11
- Rif. Col. Rid. Joppolo a PIDI P.to Empedocle DN 300(12"), DP 24 bar - Tav. 12
- Rif. Dir. per Agrigento DN 150(6"), DP 24 bar - Tav. 13
- Rif. All. Laterizi Akragas DN 100(4"), DP 24 bar - Tav. 13
- Rif. All. Com. di Agrigento DN 100 (4"), DP 24 bar - Tav. 14



METANODOTTI IN DISMISSIONE

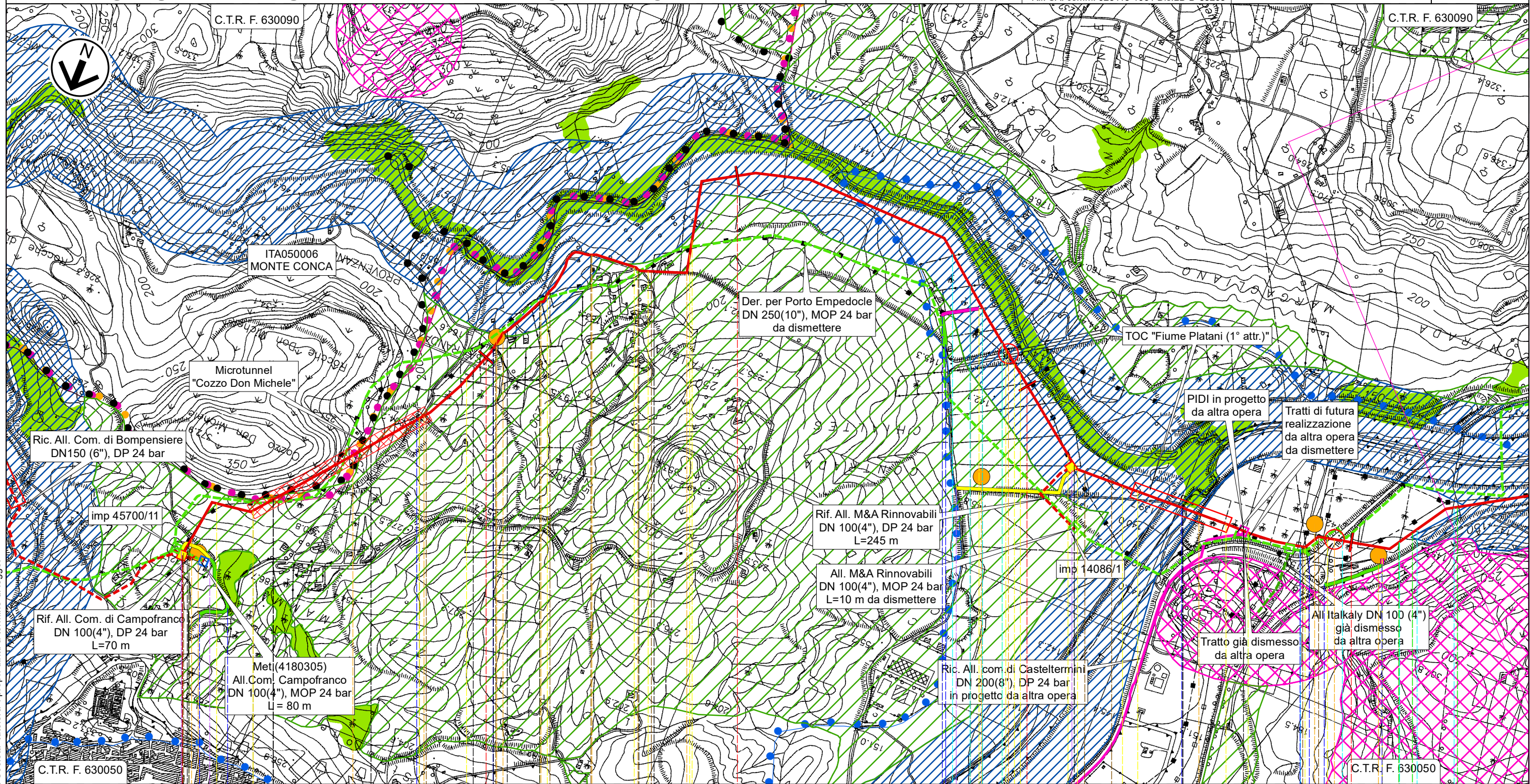
- Der. per Porto Empedocle DN 250(10"), MOP 24 bar - Tav. 1A-10A
- All. Com. di Campofranco DN 100(4"), MOP 24 bar - Tav. 2A
- All. M&A Rinnovabili DN 100(4"), MOP 24 bar - Tav. 2A
- All. Com. di Comitini DN 100(4"), MOP 24 bar - Tav. 5A
- All. Com. di Aragona DN 150(6"), MOP 24 bar - Tav. 6A
- Der. per Bompensiere DN 150(6"), MOP 24 bar - Tav. 11A
- Col. Imp. Rid. di Joppolo DN 200(8"), MOP 24 bar - Tav. 12A
- Dir. per Agrigento DN 150(6"), MOP 24 bar - Tav. 13A
- All. Laterizi Akragas DN 100(4"), MOP 24 bar - Tav. 13A
- All. Com. di Agrigento DN 100 (4"), MOP 24 bar - Tav. 14A

RIFACIMENTO DERIVAZIONE PER PORTO EMPEDOCLE DN 300(12"), DP 24 bar ed opere connesse

Rif. Der. per Porto Empedocle DN 300 (12"), DP 24 bar
Rif. All. Comune di Campofranco DN 100(4"), DP 24 bar

STRUMENTI DI TUTELA E DI PIANIFICAZIONE NAZIONALI



0	Lug. 2022	Emissione per Permessi	Gioacchini C.	Santi G.	Mattei F.	Foglio 3 di 31
INDICE	DATA	REVISIONI	ELABORATO	VERIFICATO	APPROVATO	
 			Comm. NQ/R20133			Tav: 1
			Dis. PG-SN-D-03203			Scala 1:10.000
			Rif. SA: comm. 023113-105 / Dis.LB-D-83203			



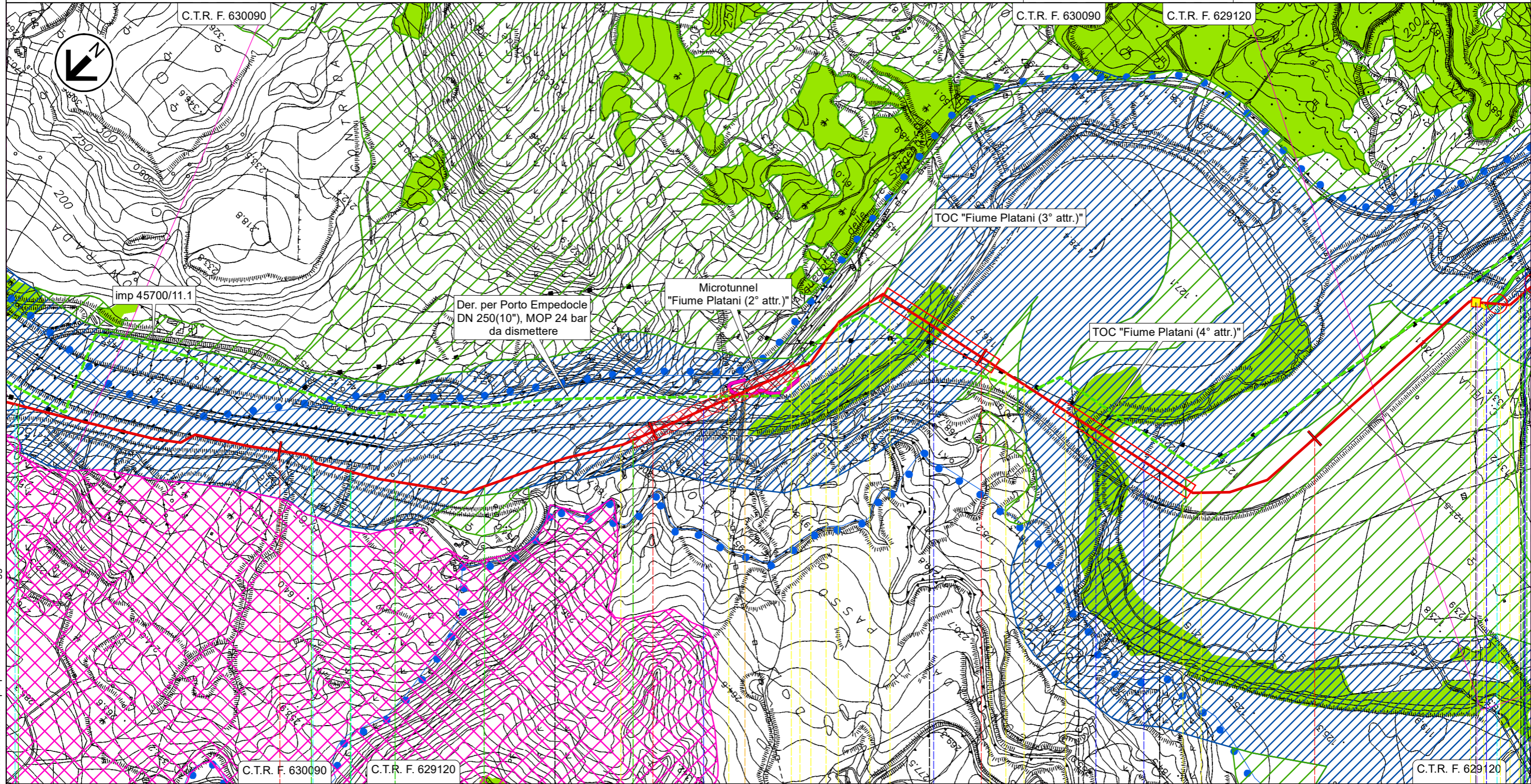
Il presente disegno e' di proprieta' aziendale - La Societa' tutelera' i propri diritti a termine di legge.










RIFACIMENTO DERIVAZIONE PER PORTO EMPEDOCLE DN 300(12"), DP 24 bar ed opere connesse

0	Lug. 2022	Emissione per Permessi	Gioacchini C.	Santi G.	Mattei F.	Foglio 4 di 31
INDICE	DATA	REVISIONI	ELABORATO	VERIFICATO	APPROVATO	
 			Comm. NQ/R20133			Tav: 2
			Rif. SA: comm. 023113-105 / Dis.LB-D-83203			Dis. PG-SN-D-03203



Rif. Der. per Porto Empedocle DN 300 (12"), DP 24 bar
STRUMENTI DI TUTELA E DI PIANIFICAZIONE NAZIONALI



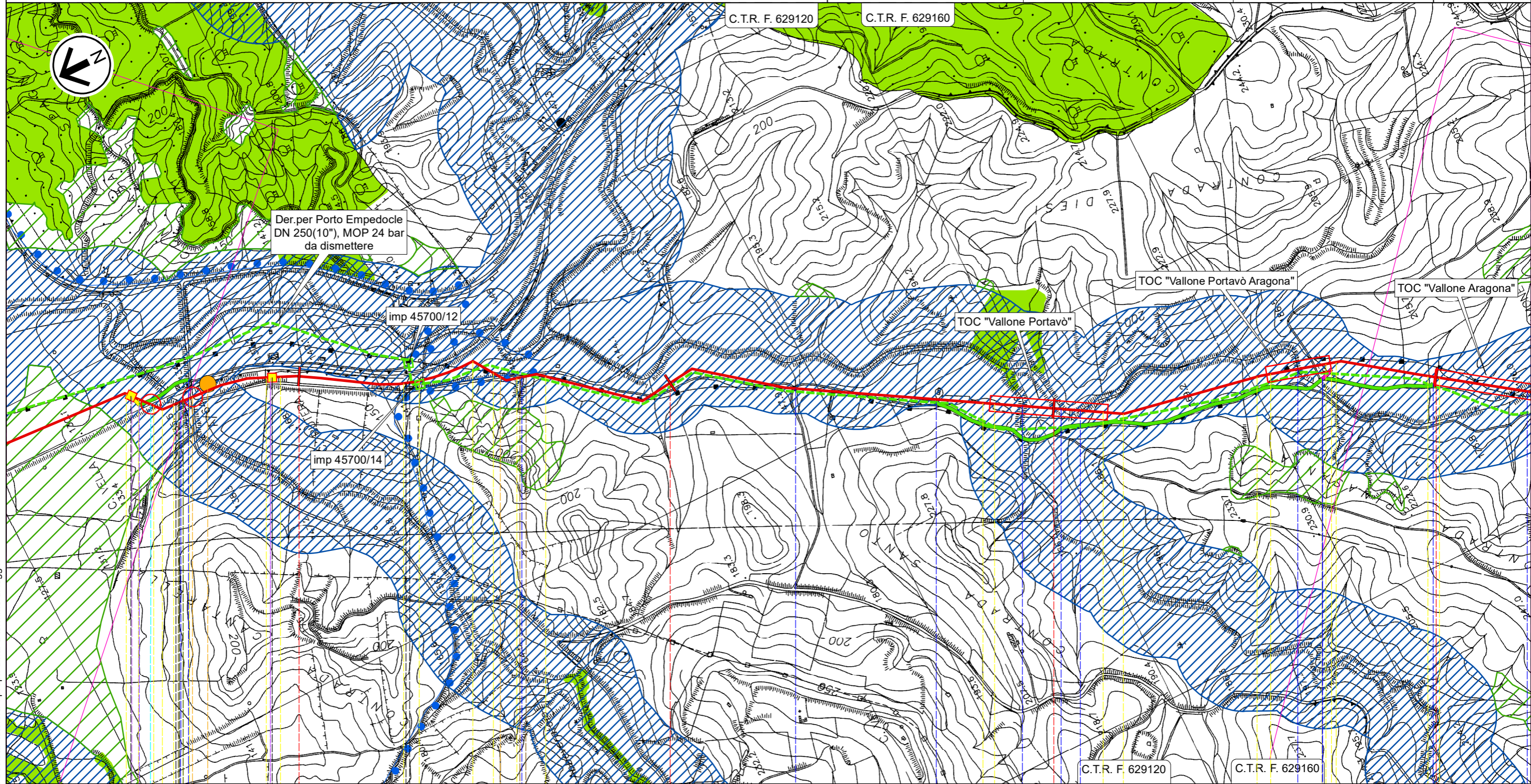
Il presente disegno e' di proprieta' aziendale - La Societa' tutelera' i propri diritti a termine di legge.

5	6	7	8
Casteltermini	Campofranco	Casteltermini	Campofranco
AGRIGENTO	CALTANISSETTA	AGRIGENTO	CALTANISSETTA
			Aragona
			AGRIGENTO
 PIL n.2 km 8,545			
Fiume Platani (2° attr.)   SP N.21 Fiume Platani (3° attr.)  Fiume Platani (4° attr.)  Vallone Cantarella  FS Palermo-Agrigento-Porto Empedocle 			
T			

RIFACIMENTO DERIVAZIONE PER PORTO EMPEDOCLE DN 300(12"), DP 24 bar ed opere connesse

0	Lug. 2022	Emissione per Permessi	Gioacchini C.	Santi G.	Mattei F.	Foglio 5 di 31
INDICE	DATA	REVISIONI	ELABORATO	VERIFICATO	APPROVATO	
 			Comm. NQ/R20133			Tav: 3
			Rif. SA: comm. 023113-105 / Dis.LB-D-83203			Dis. PG-SN-D-03203

Rif. Der. per Porto Empedocle DN 300 (12"), DP 24 bar
STRUMENTI DI TUTELA E DI PIANIFICAZIONE NAZIONALI





Il presente disegno e' di proprieta' aziendale - La Societa' tutelera' i propri diritti a termine di legge.

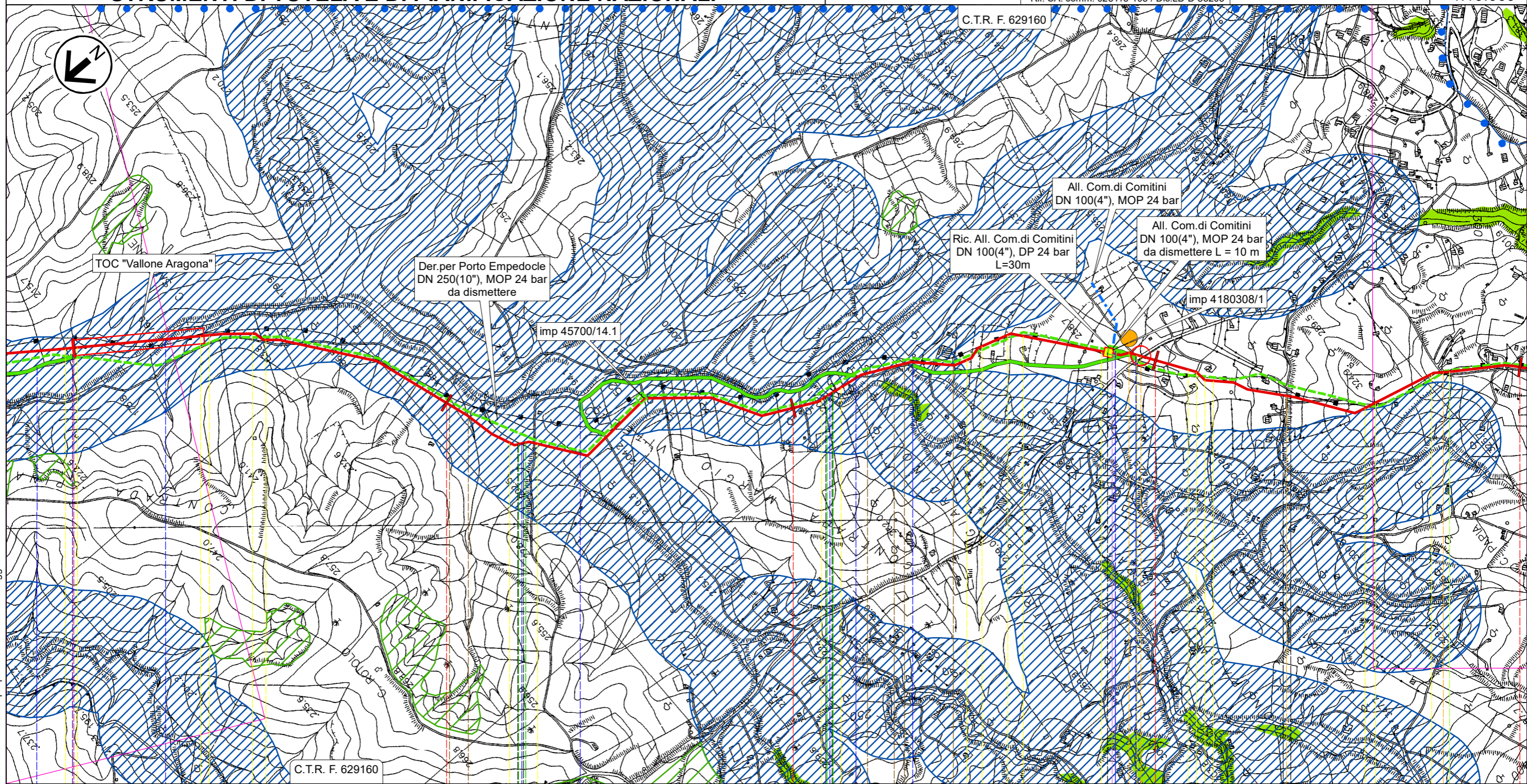
PIL n.2 km 8,545		PIL n.3 km 8,935		Aragona	
FS Palermo-Agrigento -Porto Empedocle		Vallone del Salto SPC N.41		AGRIGENTO	
P6		Strada sterrata		Fosso	
		Fosso		Vallone Portavò	
				Vallone Portavò Aragona	
				Vallone Portavò Aragona	
ST-D-03348		ST-D-03345		T	

RIFACIMENTO DERIVAZIONE PER PORTO EMPEDOCLE DN 300(12"), DP 24 bar ed opere connesse

Rif. Der. per Porto Empedocle DN 300 (12"), DP 24 bar
Ric. All.Com.di Comitini DN 100(4"), DP 24 bar

STRUMENTI DI TUTELA E DI PIANIFICAZIONE NAZIONALI

0	Lug. 2022	Emissione per Permessi	Gioacchini C.	Santi G.	Mattei F.	Foglio 6 di 31
INDICE	DATA	REVISIONI	ELABORATO	VERIFICATO	APPROVATO	
 			Comm. NQ/R20133		Tav: 4	
Rif. SA: comm. 023113-105 / Dis.LB-D-83203			Dis. PG-SN-D-03203		Scala 1:10.000	



Il presente disegno e' di proprieta' aziendale - La Societa' tutelera' i propri diritti a termine di legge.

Aragona
AGRIGENTO

PIDI n.4 km 14,875

Vallone Aragona

Vallone Ferrera

Vallone Campanella

SPNC N.11

Str. vic.

Str. vic.

P7

ST-D-03344



ST-D-03344

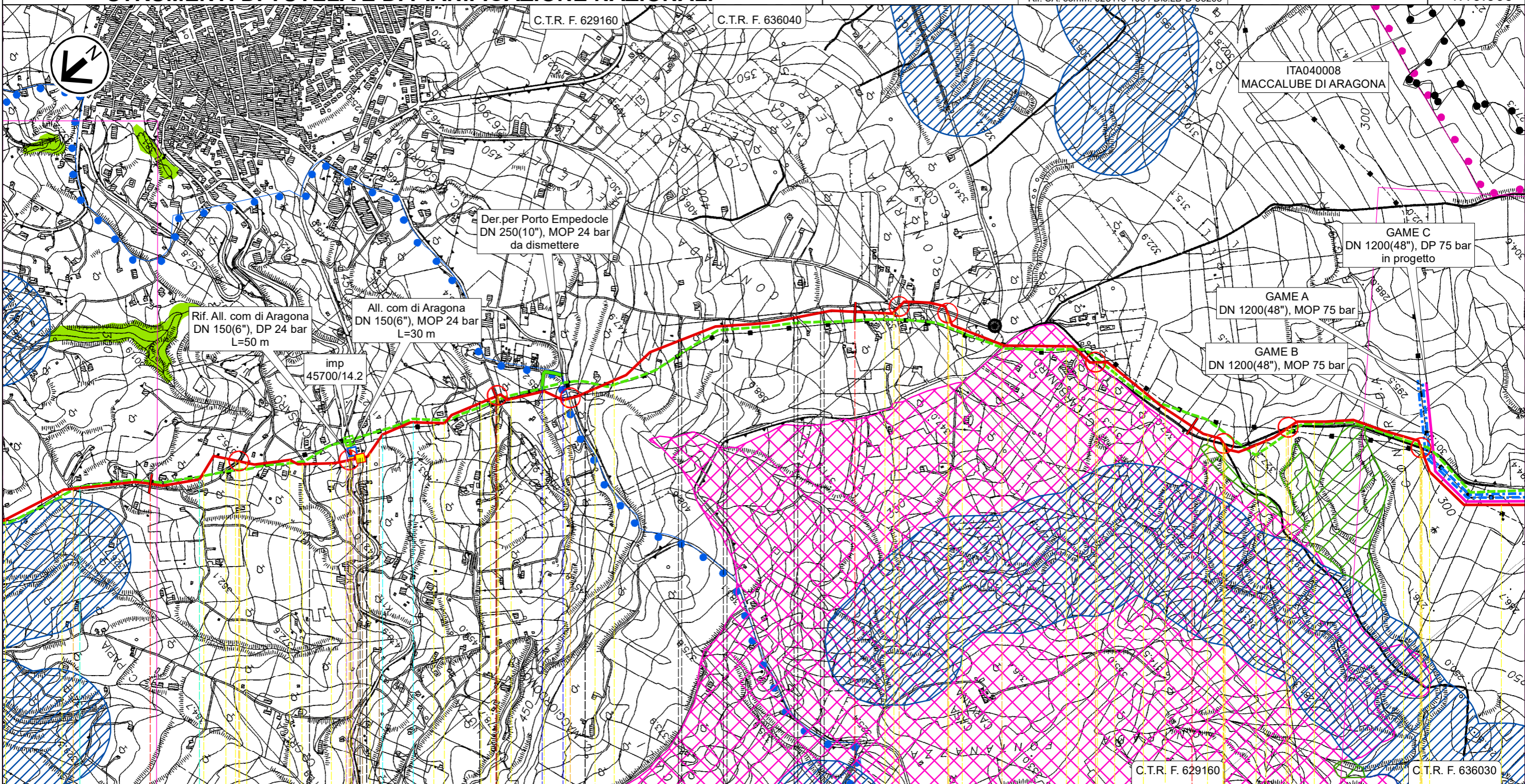
ST-D-03338

RIFACIMENTO DERIVAZIONE PER PORTO EMPEDOCLE DN 300(12"), DP 24 bar ed opere connesse

Rif. Der. per Porto Empedocle DN 300 (12"), DP 24 bar
Rif. All.Com di Aragona DN 150(6"), DP 24 bar

STRUMENTI DI TUTELA E DI PIANIFICAZIONE NAZIONALI

0	Lug. 2022	Emissione per Permessi	Gioacchini C.	Santi G.	Mattei F.	Foglio 7 di 31
INDICE	DATA	REVISIONI	ELABORATO	VERIFICATO	APPROVATO	
 			Comm. NQ/R20133		Tav: 5	
Rif. SA: comm. 023113-105 / Dis.LB-D-83203			Dis. PG-SN-D-03203		Scala 1:10.000	



16

17

18

19

Aragona

AGRIGENTO

PIDI n.5 km 16,590

Str. vic.

Str. vic.

SP N.17-C

Str. vic.

Str. vic.

Str.com.

Str.com.

Str. vic.

SPNC N.22

SPNC N.22

SPNC N.22

SPNC N.22

T

RT

T

RD

RT

T

ST-D-03331



ST-D-03331

ST-D-03331

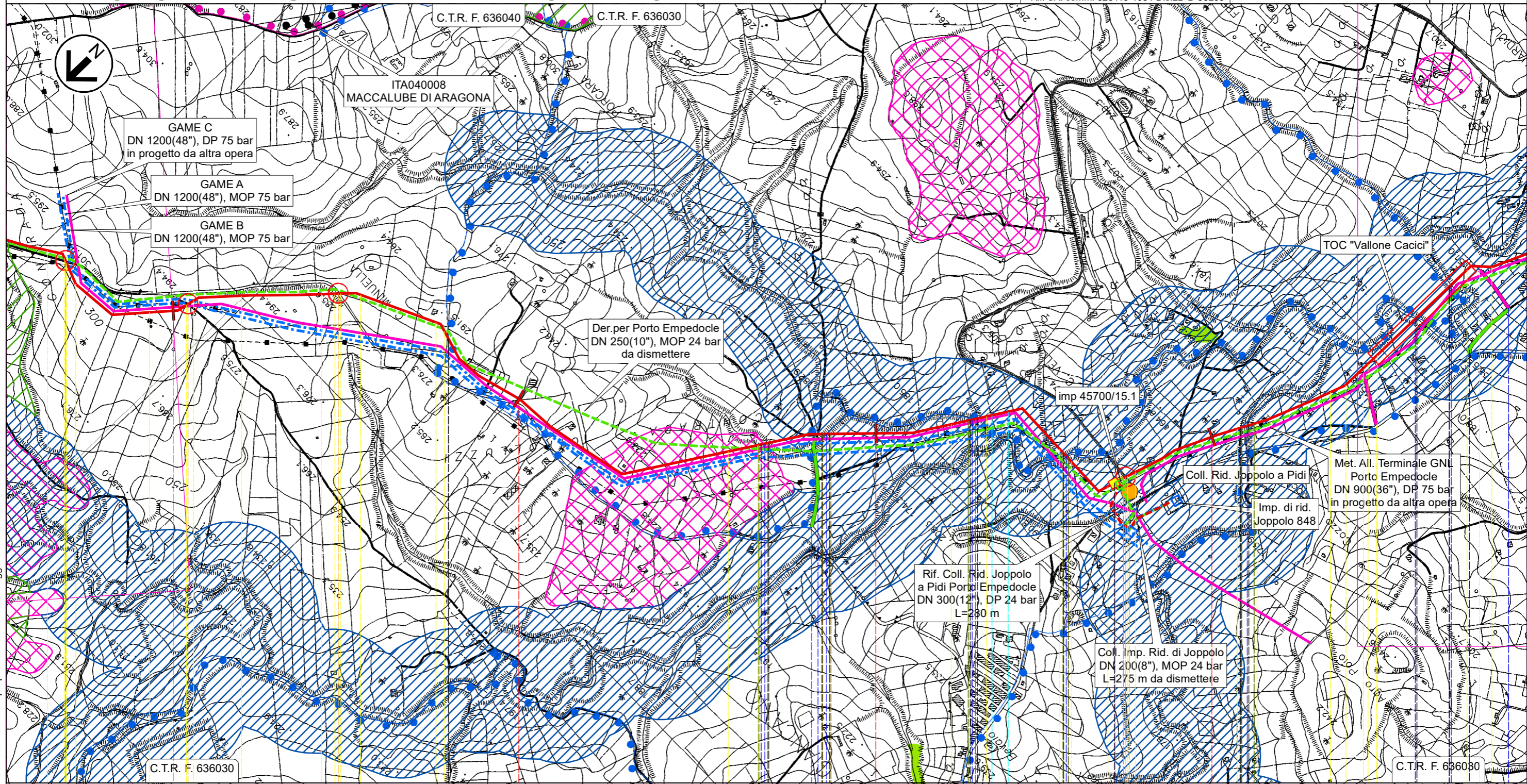
ST-D-03331

Il presente disegno e' di proprieta' aziendale - La Societa' tutelera' i propri diritti a termine di legge.

RIFACIMENTO DERIVAZIONE PER PORTO EMPEDOCLE DN 300(12"), DP 24 bar ed opere connesse

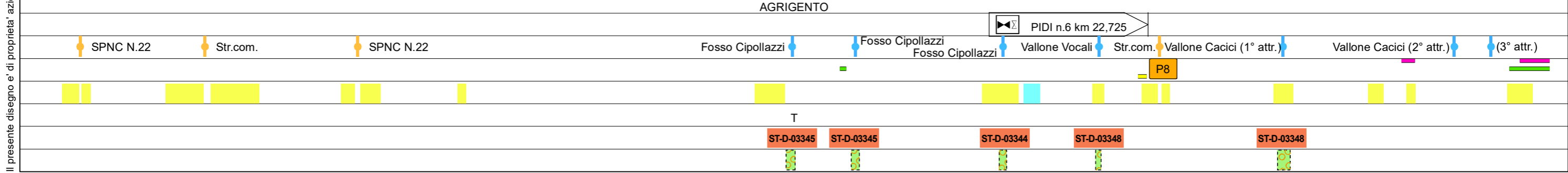
0	Lug. 2022	Emissione per Permessi	Gioacchini C.	Santi G.	Mattei F.	Foglio 8 di 31
INDICE	DATA	REVISIONI	ELABORATO	VERIFICATO	APPROVATO	
 			Comm. NQ/R20133			Tav: 6
			Rif. SA: comm. 023113-105 / Dis.LB-D-83203			Dis. PG-SN-D-03203

Rif. Der. per Porto Empedocle DN 300 (12"), DP 24 bar
STRUMENTI DI TUTELA E DI PIANIFICAZIONE NAZIONALI





Il presente disegno e' di proprieta' aziendale - La Societa' tutelera' i propri diritti a termine di legge.

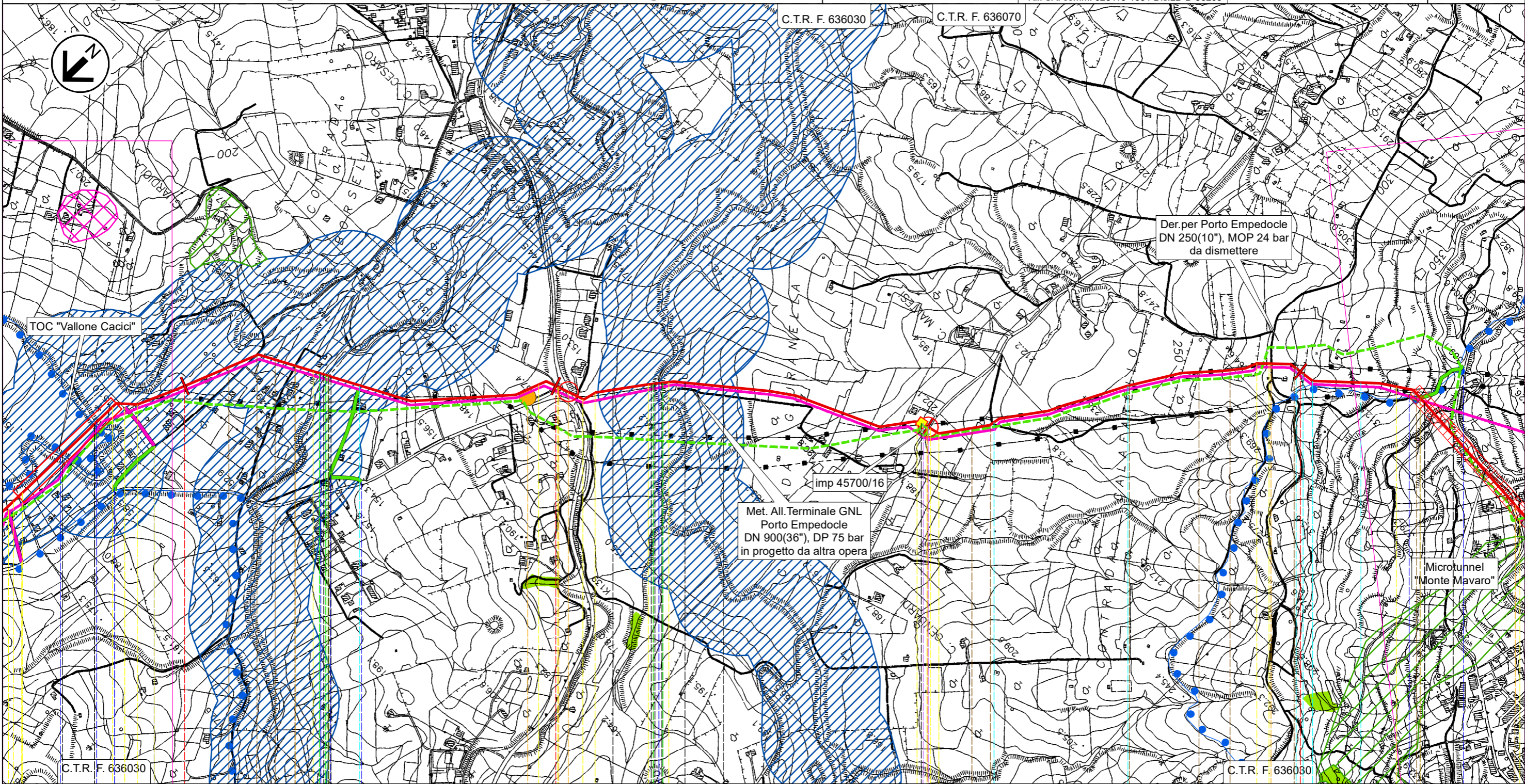
20	21	22	23
Aragona	Joppolo Giancaxio	Raffadali	Joppolo Giancaxio Raffadali



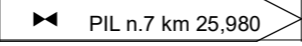

RIFACIMENTO DERIVAZIONE PER PORTO EMPEDOCLE DN 300(12"), DP 24 bar ed opere connesse

0	Lug. 2022	Emissione per Permessi	Gioacchini C.	Santi G.	Mattei F.	Foglio 9 di 31
INDICE	DATA	REVISIONI	ELABORATO	VERIFICATO	APPROVATO	
 			Comm. NQ/R20133		Tav: 7	
			Dis. PG-SN-D-03203		Scala 1:10.000	
Rif. SA: comm. 023113-105 / Dis.LB-D-83203						

Rif. Der. per Porto Empedocle DN 300 (12"), DP 24 bar
STRUMENTI DI TUTELA E DI PIANIFICAZIONE NAZIONALI



Il presente disegno e' di proprieta' aziendale - La Societa' tutelera' i propri diritti a termine di legge.

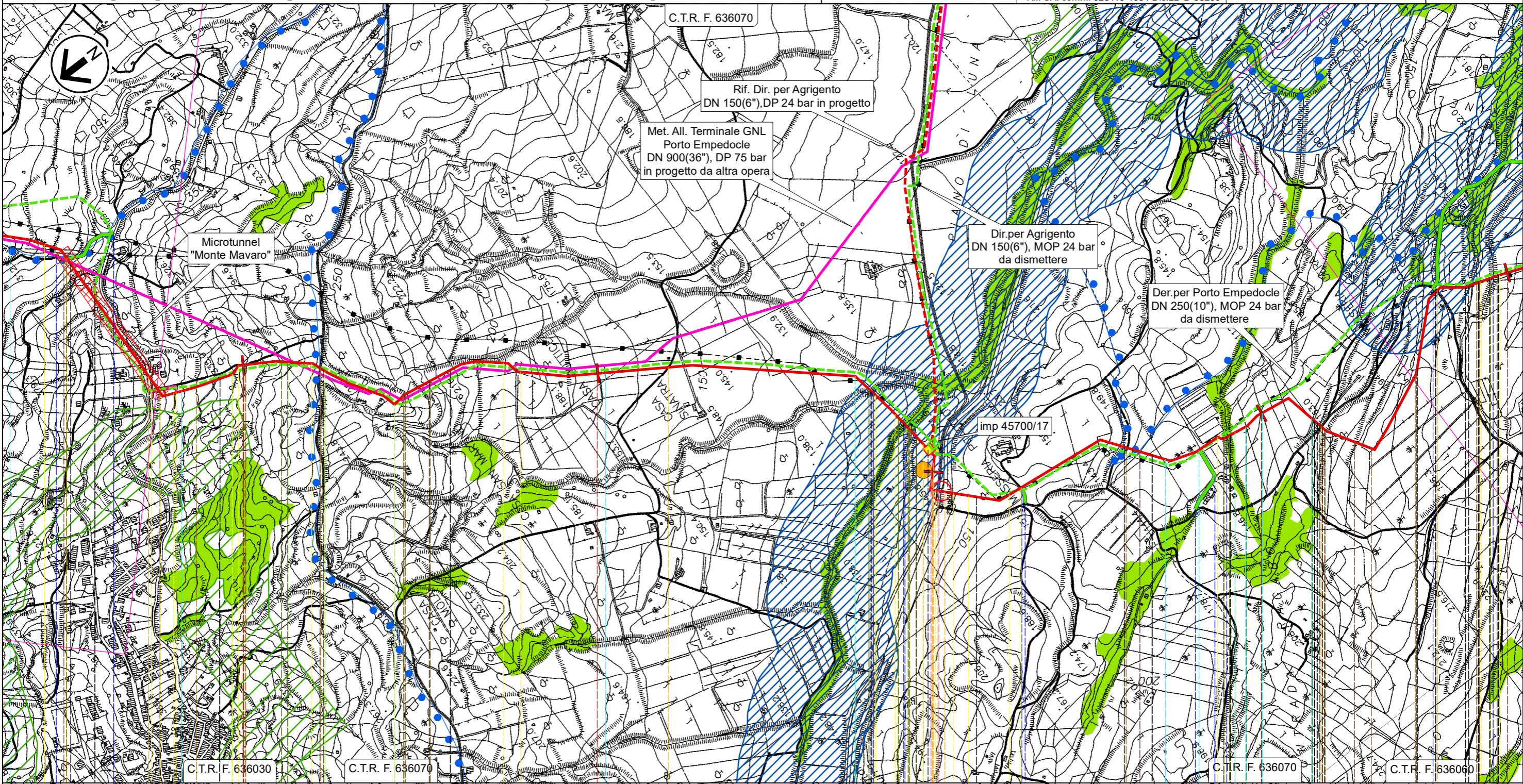
Raffadali	Joppolo Giancaxio	Raffadali	AGRIGENTO			Agrigento	27
							
(2° attr.)	Vallone Caci (3° attr.) Regia Trazzera Raffadali Girgenti	Vallone Mendolazza	Svincolo SS N.118-SP N.18	SS N.118	Vallone San Lorenzo	SP N.77	Str.vic.
							
T							
ST-D-03344		ST-D-03327			ST-D-03348		ST-D-03327
RT RD							

RIFACIMENTO DERIVAZIONE PER PORTO EMPEDOCLE DN 300(12"), DP 24 bar ed opere connesse

0	Lug. 2022	Emissione per Permessi	Gioacchini C.	Santi G.	Mattei F.	Foglio 10 di 31
INDICE	DATA	REVISIONI	ELABORATO	VERIFICATO	APPROVATO	
Rif. Der. per Porto Empedocle DN 300 (12"), DP 24 bar			Comm. NQ/R20133			Tav: 8
STRUMENTI DI TUTELA E DI PIANIFICAZIONE NAZIONALI			Dis. PG-SN-D-03203			Scala 1:10.000



Rif. SA: comm. 023113-105 / Dis.LB-D-83203



Il presente disegno e' di proprieta' aziendale - La Societa' tutelera' i propri diritti a termine di legge.

28 29 30 31 32

Agrigento

Porto Empedocle

AGRIGENTO

PIDI n.8 km 29,940

SP N.02-B Str.vic. Str.vic. Vallone Sinatra Torrente Salsetto SPR N.24 Str.com. Fosso Fosso Str.com. Vallone Napatitano Str.com.

P10

T	RT	RD	RT	T	RT	T	RT	RD	RT	T			
			ST-D-03338	ST-D-03333		ST-D-03346	ST-D-03346		ST-D-03346	ST-D-03337	ST-D-03338	ST-D-03337	ST-D-03345

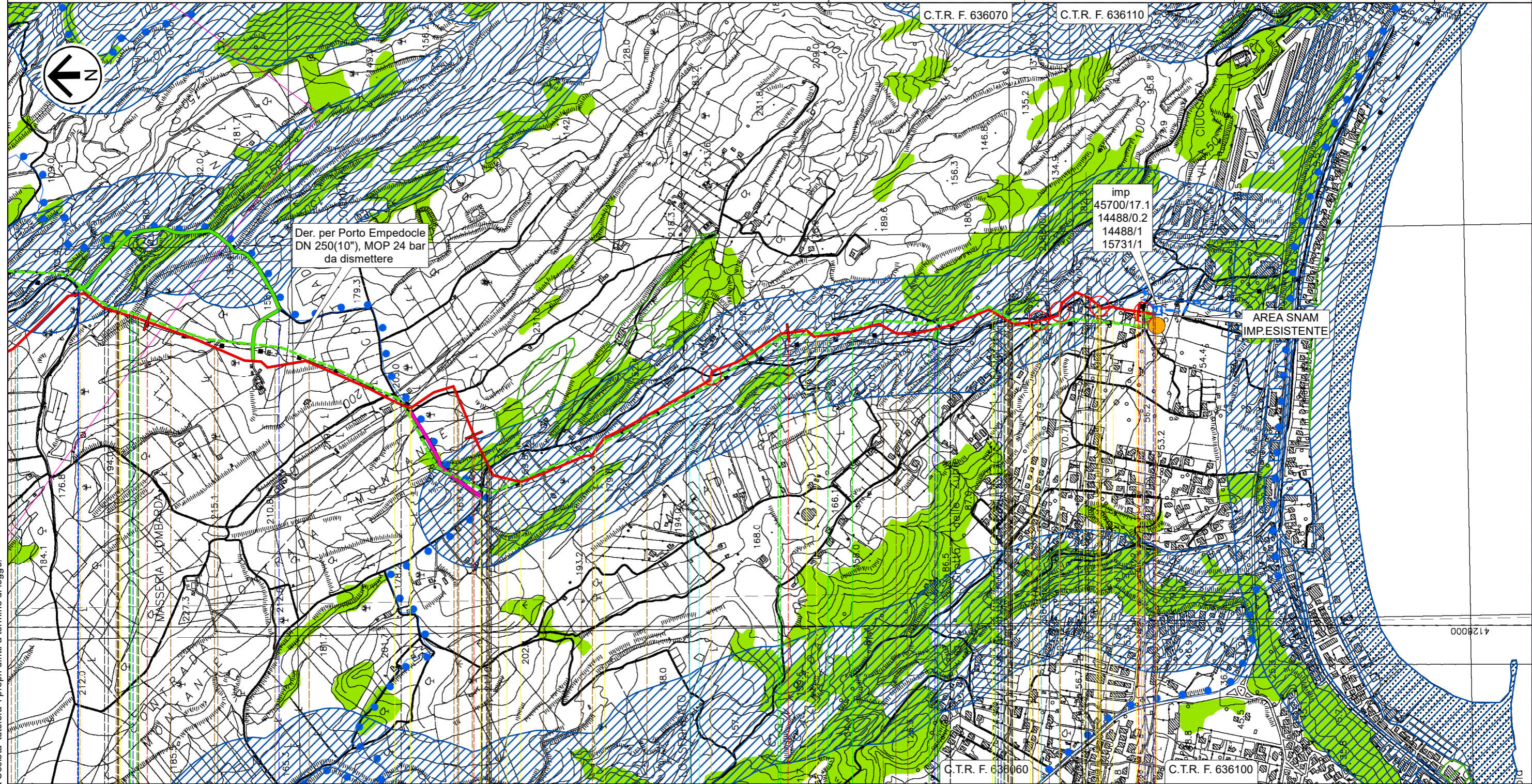
RIFACIMENTO DERIVAZIONE PER PORTO EMPEDOCLE DN 300(12"), DP 24 bar ed opere connesse

0	Lug. 2022	Emissione per Permessi	Gioacchini C.	Santi G.	Mattei F.	Foglio 11 di 31
INDICE	DATA	REVISIONI	ELABORATO	VERIFICATO	APPROVATO	
			Comm. NQ/R20133			Tav: 9
			Dis. PG-SN-D-03203			Scala 1:10.000

Rif. Der. per Porto Empedocle DN 300 (12"), DP 24 bar
STRUMENTI DI TUTELA E DI PIANIFICAZIONE NAZIONALI



Rif. SA: comm. 023113-105 / Dis.LB-D-83203



32

33

34

35,050

Porto Empedocle
AGRIGENTO

IMP n. km 35,050

Str.com. Vallone Napatitano Str.com. Str.com. Torrente Re (o Vallone di Giro) Str.com. Str.vic. Str.com.

P11

RT RD RT T RT T RT RD RT



ST-D-03337 ST-D-03345

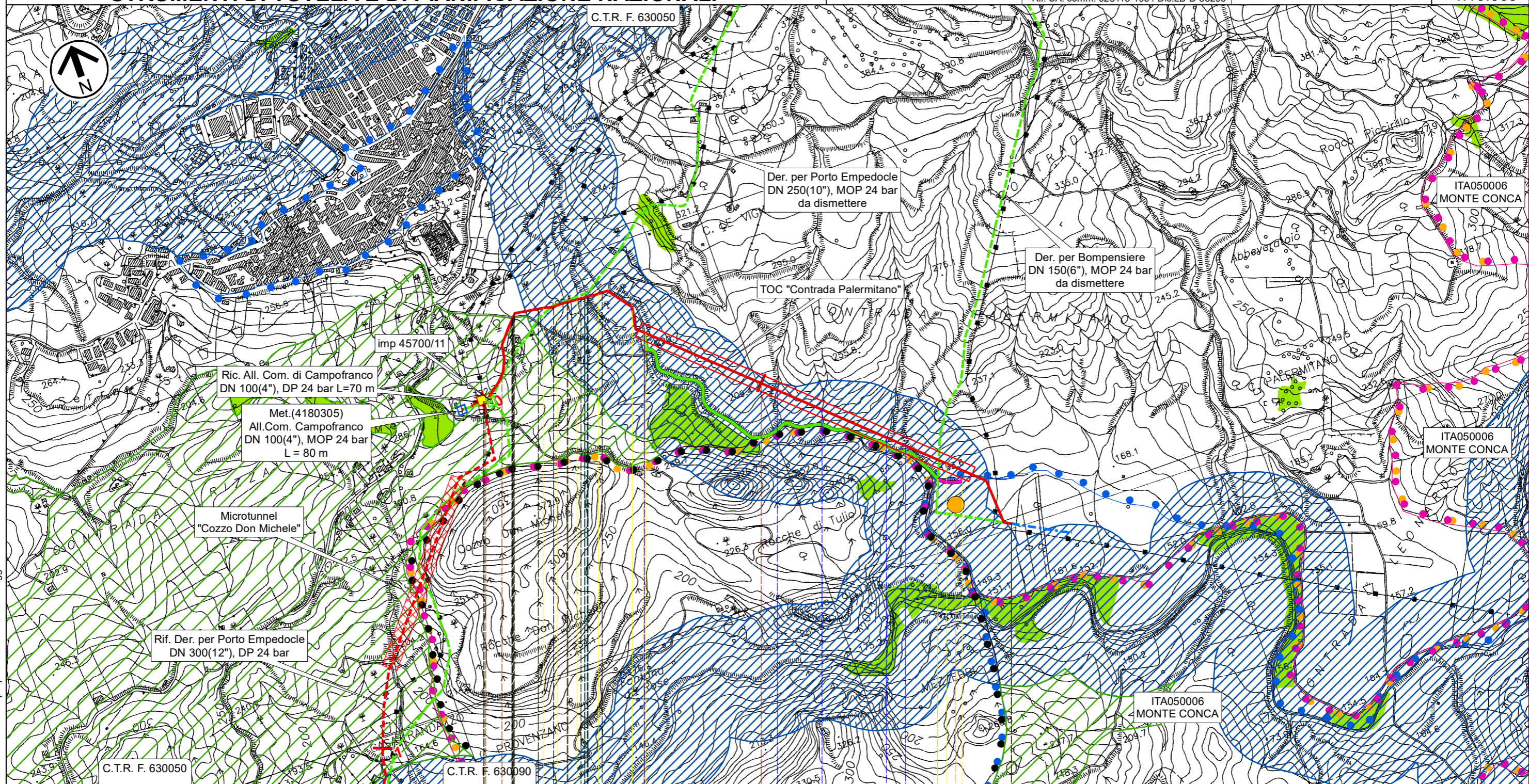
ST-D-03337 ST-D-03338

ST-D-03344 ST-D-03338 ST-D-03337

RIFACIMENTO DERIVAZIONE PER PORTO EMPEDOCLE DN 300(12"), DP 24 bar ed opere connesse

Ric. All. Comune di Bompensiere DN 150(6"), DP 24 bar
STRUMENTI DI TUTELA E DI PIANIFICAZIONE NAZIONALI

0	Lug. 2022	Emissione per Permessi	Gioacchini C.	Santi G.	Mattei F.	Foglio 12 di 31
INDICE	DATA	REVISIONI	ELABORATO	VERIFICATO	APPROVATO	
 			Comm. NQ/R20133		Tav: 10	
			Dis. PG-SN-D-03203		Scala 1:10.000	
			Rif. SA: comm. 023113-105 / Dis.LB-D-83203			



0 1 1,770

Campofranco

CALTANISSETTA

PIDI n.1 km 0,000

Str.com.  Torrente San Giuseppe  Strada sterrata  Fosso  Fosso  Fosso  Fosso

P1

T

ST-D-03338 ST-D-03339 ST-D-03326 ST-D-03331 ST-D-03356 ST-D-03326

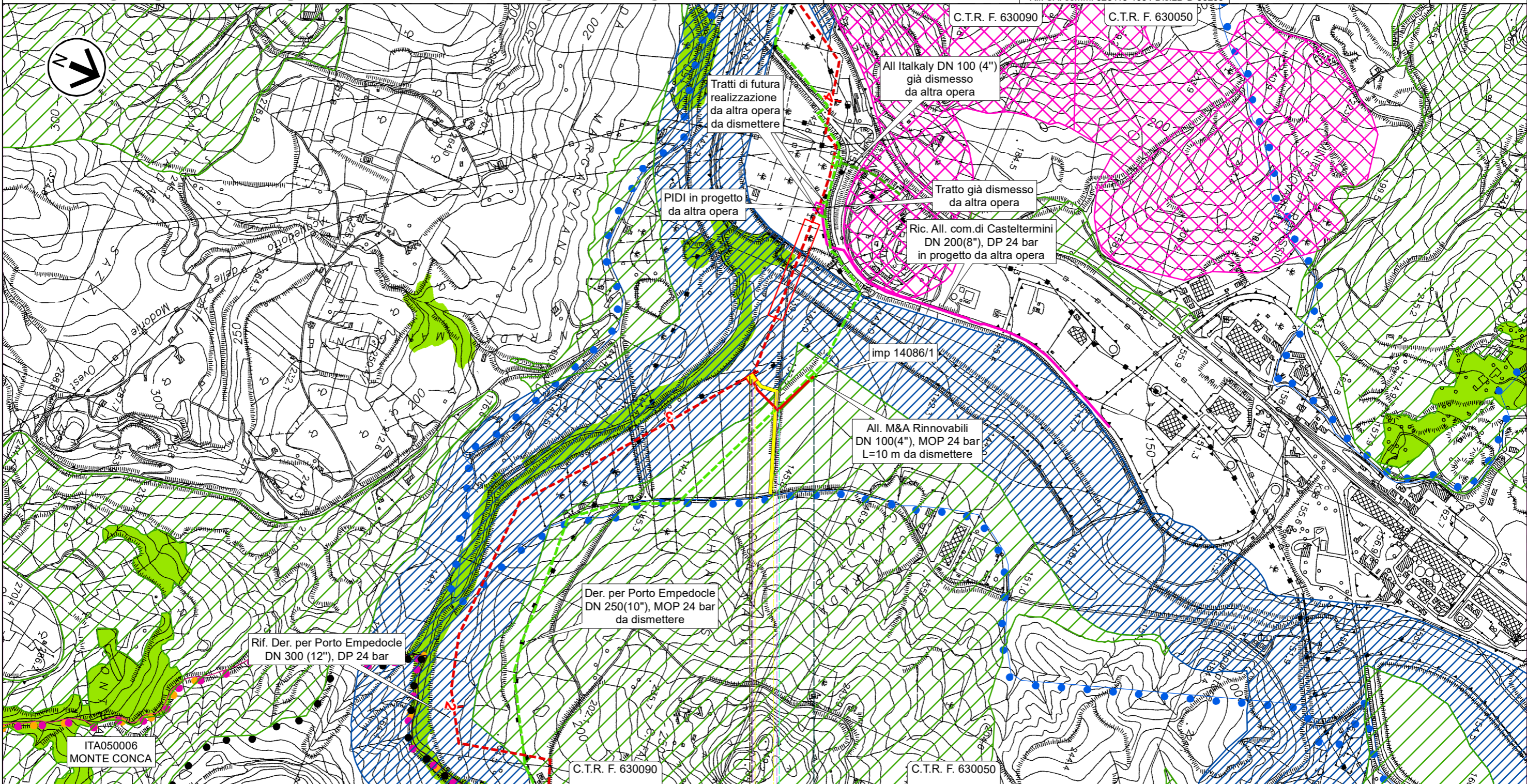
Il presente disegno e' di proprieta' aziendale - La Societa' tutelera' i propri diritti a termine di legge.

RIFACIMENTO DERIVAZIONE PER PORTO EMPEDOCLE DN 300(12"), DP 24 bar ed opere connesse

0	Lug. 2022	Emissione per Permessi	Gioacchini C.	Santi G.	Mattei F.	Foglio 13 di 31
INDICE	DATA	REVISIONI	ELABORATO	VERIFICATO	APPROVATO	
Rif. All. M&A Rinnovabili DN 100(4"), DP 24 bar			Comm. NQ/R20133			Tav: 11
STRUMENTI DI TUTELA E DI PIANIFICAZIONE NAZIONALI			Dis. PG-SN-D-03203			Scala 1:10.000



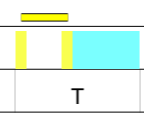
Rif. SA: comm. 023113-105 / Dis.LB-D-83203



0 0,245

Campofranco
CALTANISSETTA

▶ PIDA n.1A km 0,010



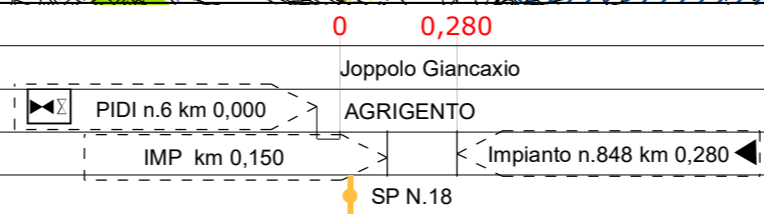
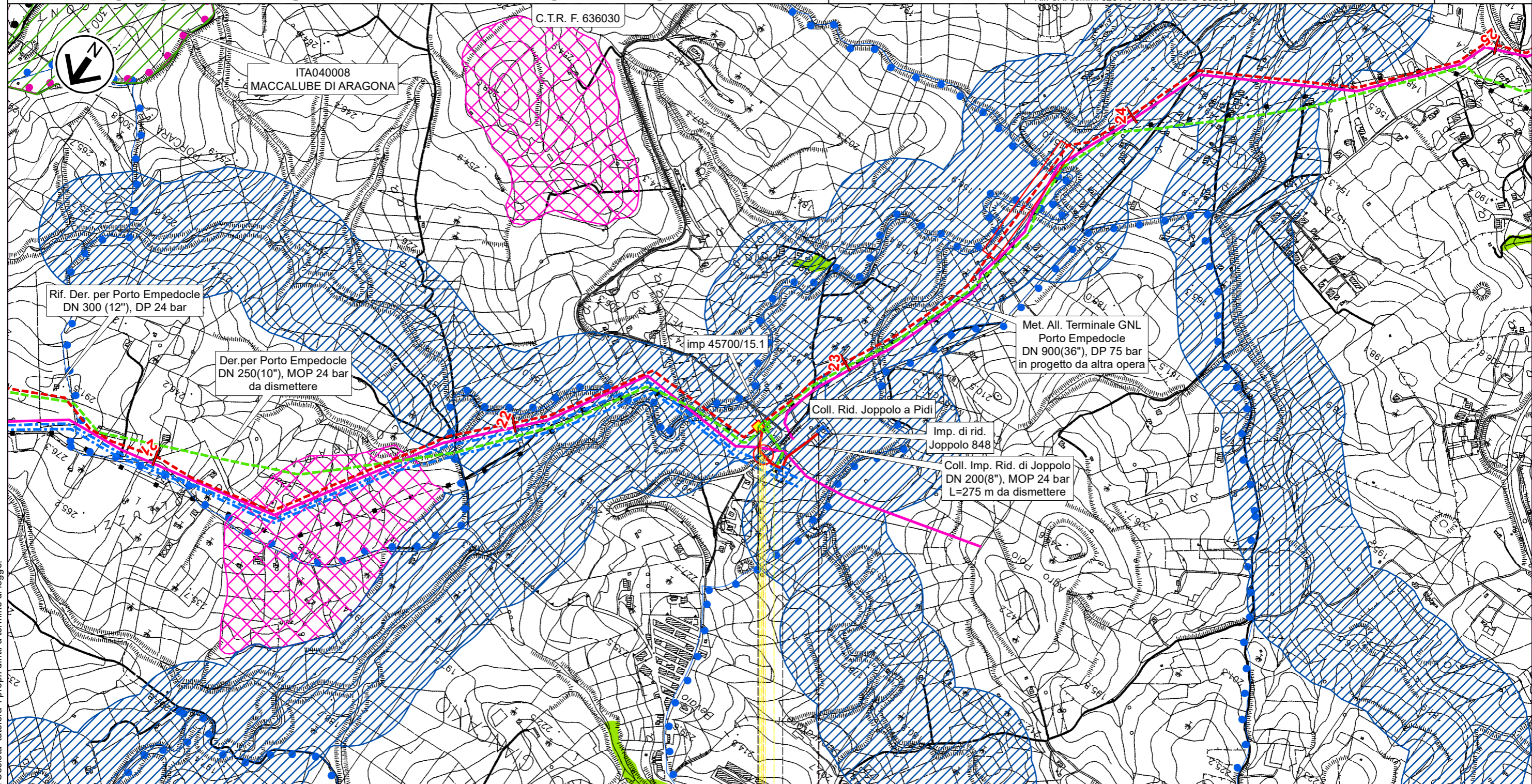
Il presente disegno e' di proprieta' aziendale - La Societa' tutelera' i propri diritti a termine di legge.

RIFACIMENTO DERIVAZIONE PER PORTO EMPEDOCLE DN 300(12"), DP 24 bar ed opere connesse

0	Lug. 2022	Emissione per Permessi	Gioacchini C.	Santi G.	Mattei F.	Foglio 14 di 31
INDICE	DATA	REVISIONI	ELABORATO	VERIFICATO	APPROVATO	
Rif. Col. Rid. Joppolo a PIDI Porto Empedocle DN 300 (12"), DP 24 bar			Comm. NQ/R20133		Tav: 12	
STRUMENTI DI TUTELA E DI PIANIFICAZIONE NAZIONALI			Dis. PG-SN-D-03203		Scala 1:10.000	



Rif. SA: comm. 023113-105 / Dis.LB-D-83203





Il presente disegno e' di proprieta' aziendale - La Societa' tutelera' i propri diritti a termine di legge.

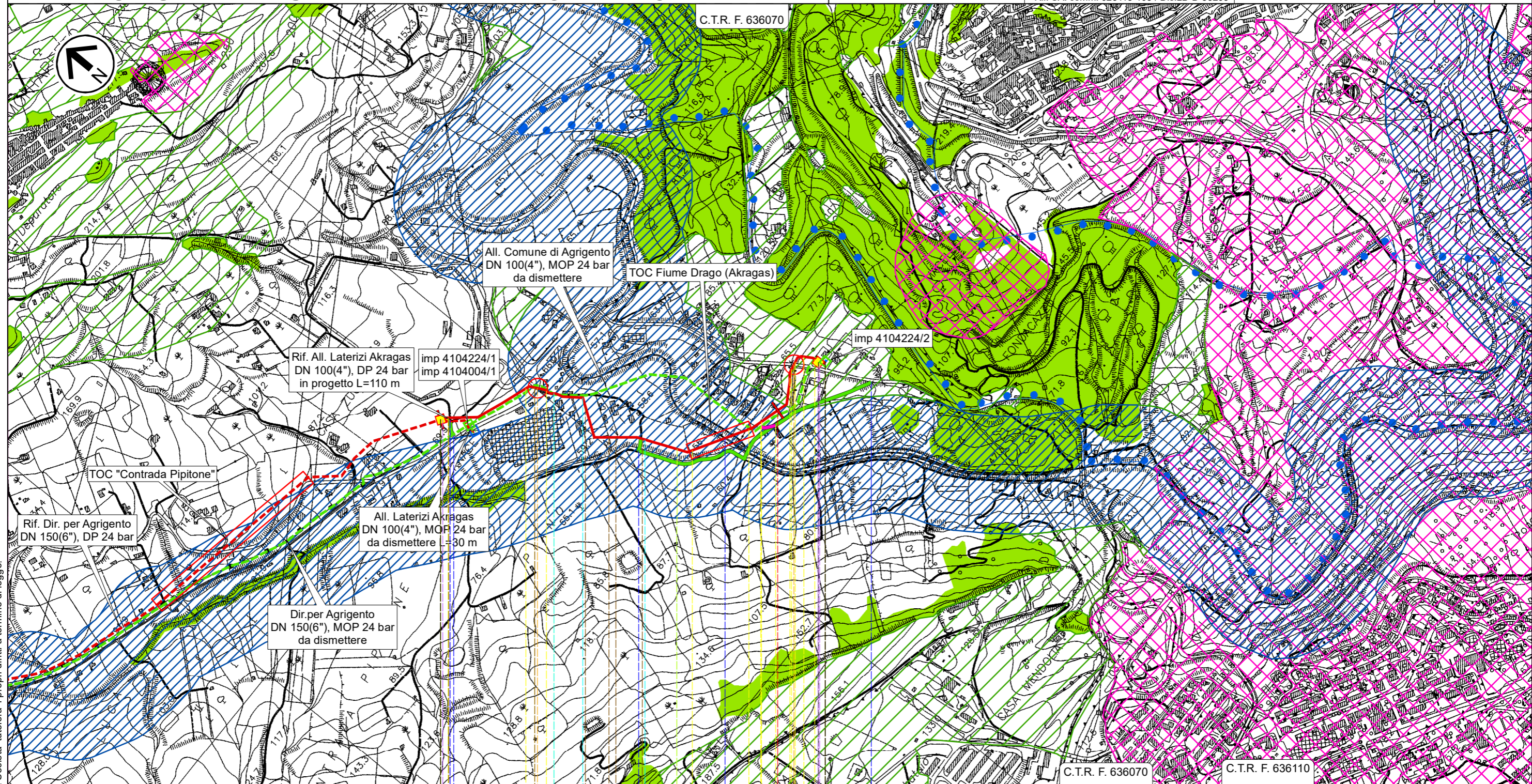
T

RIFACIMENTO DERIVAZIONE PER PORTO EMPEDOCLE DN 300(12"), DP 24 bar ed opere connesse

Rif.All.Com. Agrigento DN 100 (4"), DP 24 bar

STRUMENTI DI TUTELA E DI PIANIFICAZIONE NAZIONALI

0	Lug. 2022	Emissione per Permessi	Gioacchini C.	Santi G.	Mattei F.	Foglio 16 di 31
INDICE	DATA	REVISIONI	ELABORATO	VERIFICATO	APPROVATO	
 			Comm. NQ/R20133		Tav: 14	
			Dis. PG-SN-D-03203		Scala 1:10.000	
Rif. SA: comm. 023113-105 / Dis.LB-D-83203						



0 1 1,240

Agrigento

AGRIGENTO

◀ PIL n.1B km 0,000



▶ PIDA n.2B km 1,215

SP N.02-A | Fiume Drago (Fiume Akragas) | SP N.01-B

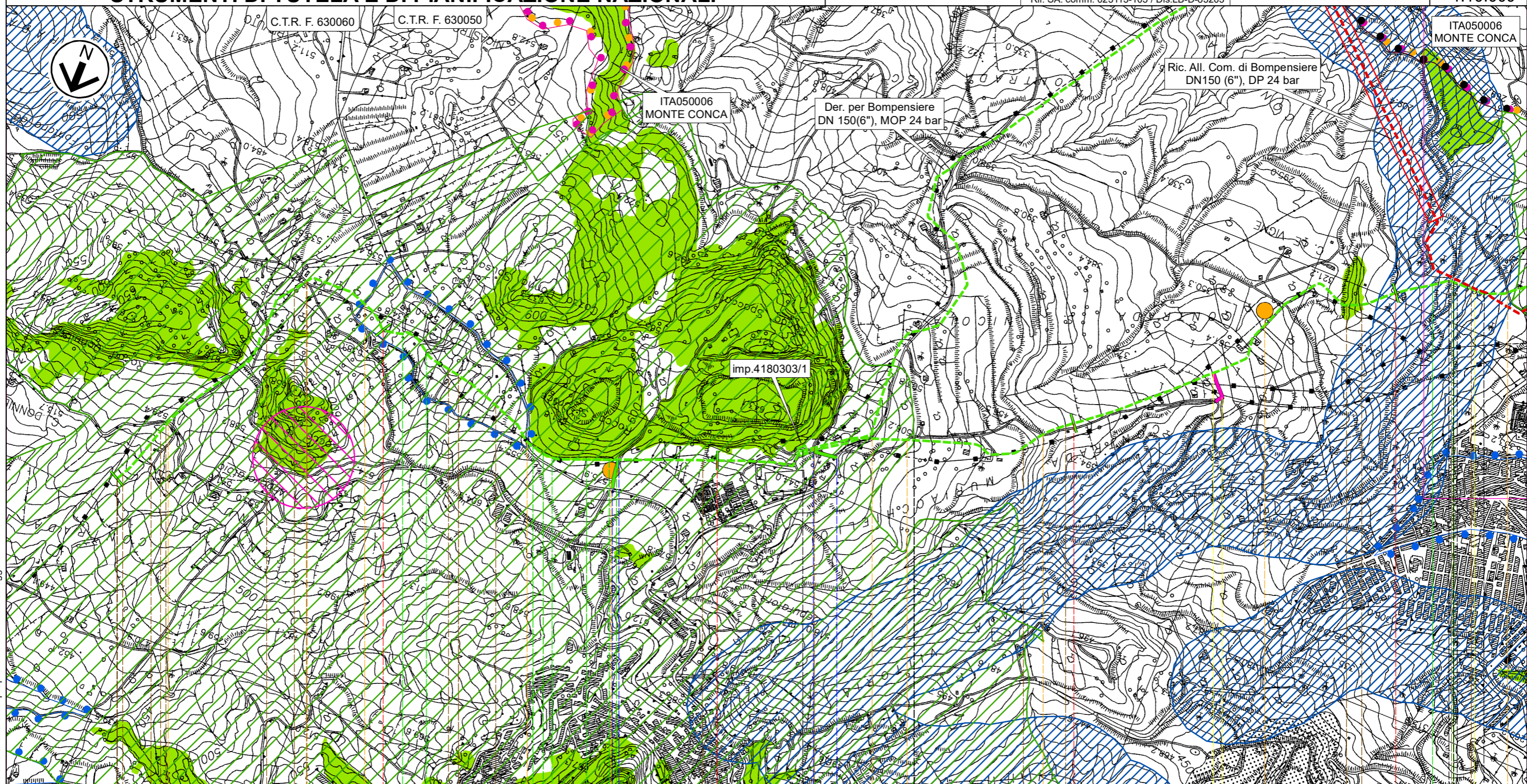
T

Il presente disegno e' di proprieta' aziendale - La Societa' tutelera' i propri diritti a termine di legge.

RIFACIMENTO DERIVAZIONE PER PORTO EMPEDOCLE DN 300(12"), DP 24 bar ed opere connesse

0	Lug. 2022	Emissione per Permessi	Gioacchini C.	Santi G.	Mattei F.	Foglio 17 di 31
INDICE	DATA	REVISIONI	ELABORATO	VERIFICATO	APPROVATO	
 			Comm. NQ/R20133		Tav: 1A	
Rif. SA: comm. 023113-105 / Dis.LB-D-83203			Dis. PG-SN-D-03203		Scala 1:10.000	

Der. per Porto Empedocle DN 250 (10"), MOP 24 bar
STRUMENTI DI TUTELA E DI PIANIFICAZIONE NAZIONALI





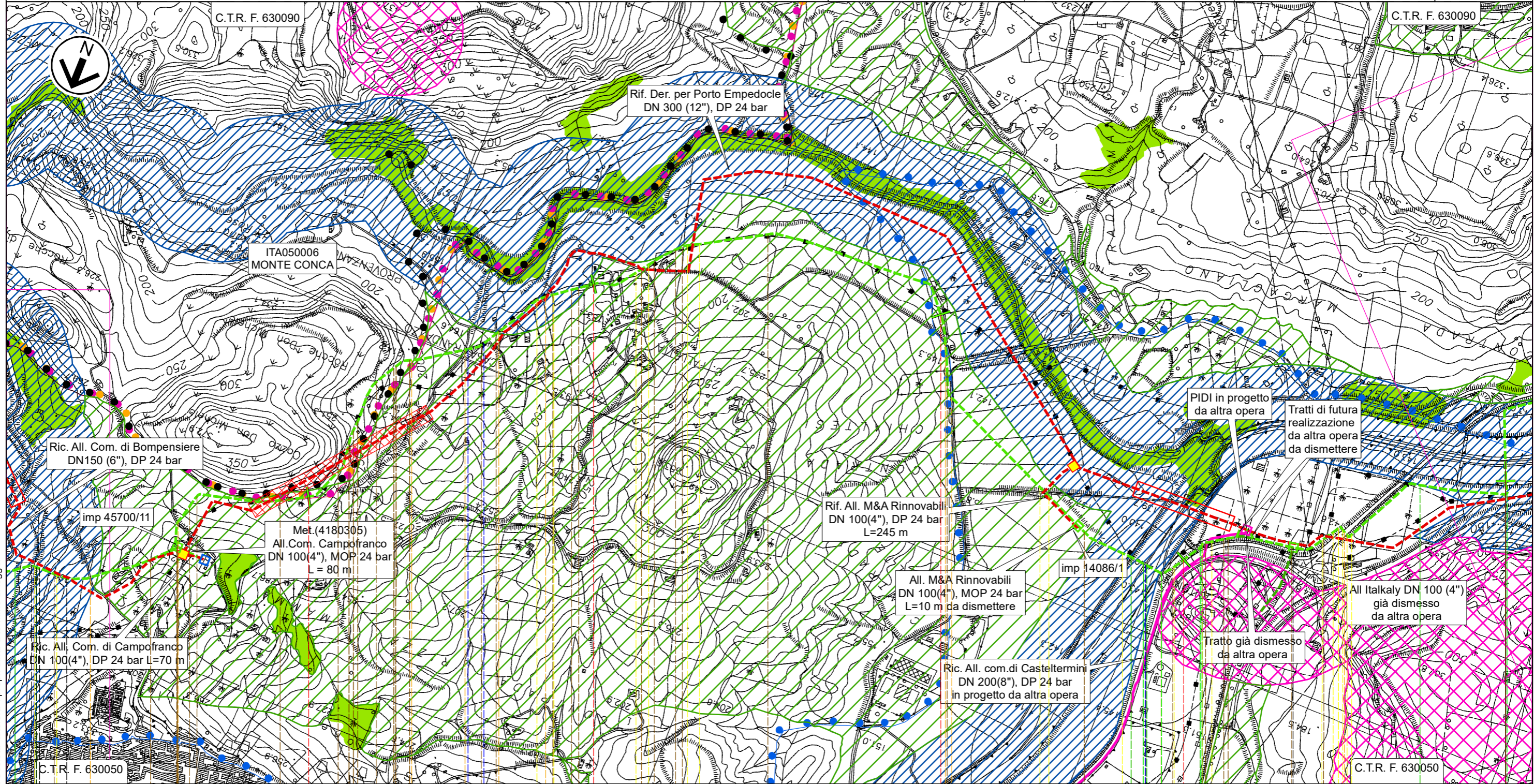
0	1	2	3	4
Sutera		CALTANISSETTA		
SP N.132		PIDS n.4180303/1 km 2,250		
SP N.132	Str.com.	SP N.132	Str.com.	Torrente San Giuseppe
	P1		P2	
T				
ST-D-03356 ST-D-03331				

Il presente disegno e' di proprieta' aziendale - La Societa' tutelera' i propri diritti a termine di legge.

RIFACIMENTO DERIVAZIONE PER PORTO EMPEDOCLE DN 300(12"), DP 24 bar ed opere connesse

Der. per Porto Empedocle DN 250 (10"), MOP 24 bar
All Com.di Campofranco DN 100(4"),MOP 24 bar-All. M&A Rinnovabili DN 100(4"),MOP 24 bar
STRUMENTI DI TUTELA E DI PIANIFICAZIONE NAZIONALI

0	Lug. 2022	Emissione per Permessi	Gioacchini C.	Santi G.	Mattei F.	Foglio 18 di 31
INDICE	DATA	REVISIONI	ELABORATO	VERIFICATO	APPROVATO	
 			Comm. NQ/R20133		Tav: 2A	
Rif. SA: comm. 023113-105 / Dis.LB-D-83203			Dis. PG-SN-D-03203		Scala 1:10.000	



5 6 7 8 9

Campofranco
CALTANISSETTA
Casteltermini
CALTANISSETTA
AGRIGENTO

PIDS n.45700/11 km 4,560



Torrente San Giuseppe Str.com. Strada sterrata Regia Trazzera Campofranco Grotte Fosso Str.com. Fosso Str.com. Str.com. SP N.130 Str.com. Fiume Platani Strada sterrata SS N.189 Fiume Platani

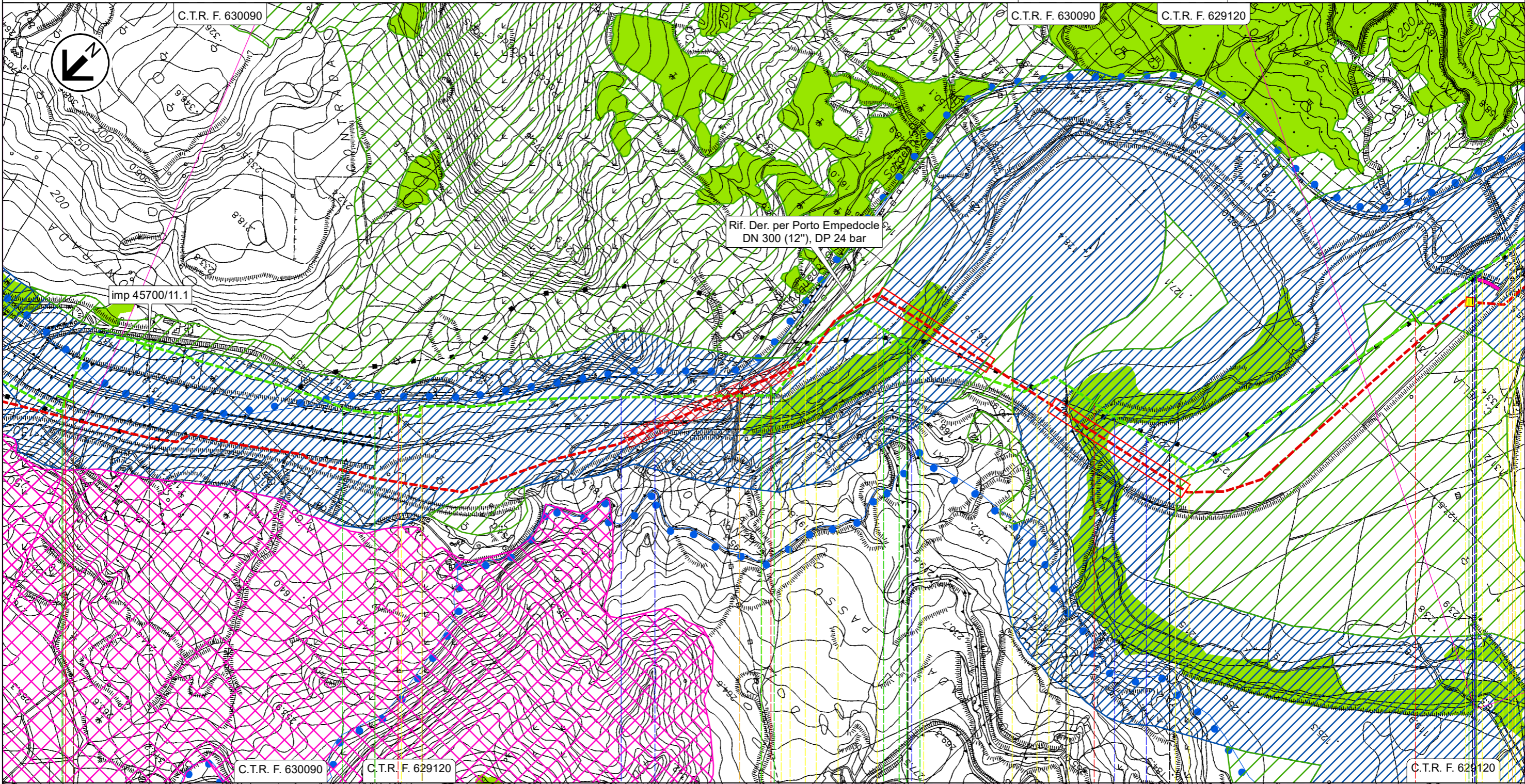
ST-D-03356 ST-D-03331

Il presente disegno e' di proprieta' aziendale - La Societa' tutelera' i propri diritti a termine di legge.

RIFACIMENTO DERIVAZIONE PER PORTO EMPEDOCLE DN 300(12"), DP 24 bar ed opere connesse

Der. per Porto Empedocle DN 250 (10"), MOP 24 bar
STRUMENTI DI TUTELA E DI PIANIFICAZIONE NAZIONALI









0	Lug. 2022	Emissione per Permessi	Gioacchini C.	Santi G.	Mattei F.	Foglio 19 di 31
INDICE	DATA	REVISIONI	ELABORATO	VERIFICATO	APPROVATO	
 			Comm. NQ/R20133		Tav: 3A	
Rif. SA: comm. 023113-105 / Dis.LB-D-83203			Dis. PG-SN-D-03203		Scala 1:10.000	



9 10 11 12 13

Casteltermini	Campofranco	Casteltermini	Campofranco	Aragona
AGRIGENTO	CALTANISSETTA	AGRIGENTO	CALTANISSETTA	AGRIGENTO

PIL n.45700/11.1 km 9,335

 Fiume Platani
  Fiume Platani
  SP N.21
  Fiume Platani
  Fiume Platani
  Vallone Cantarella
  Vallone del Salto
  SPC N.41



T

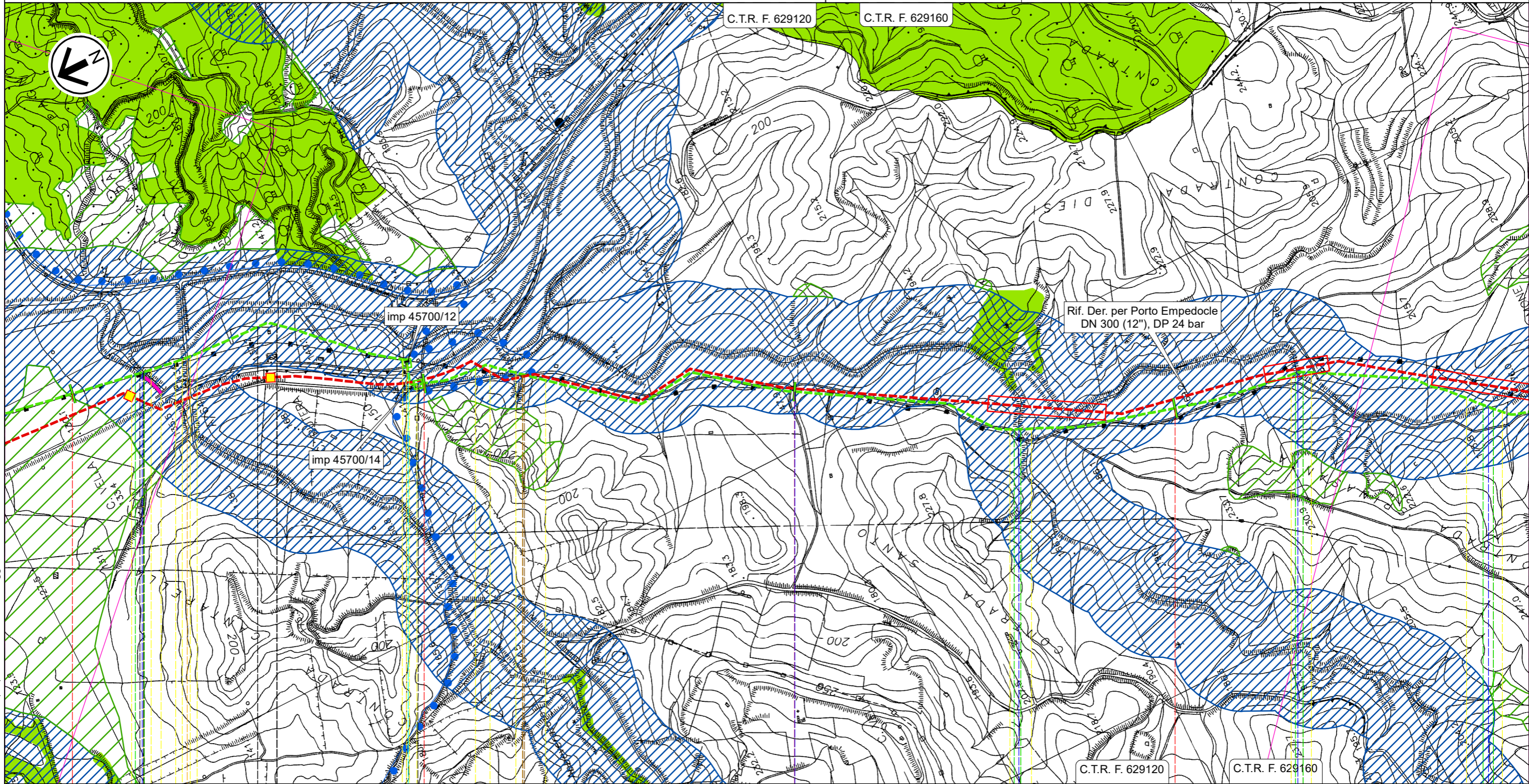
Rif. come preesistente

Il presente disegno e' di proprieta' aziendale - La Societa' tutelera' i propri diritti a termine di legge.







RIFACIMENTO DERIVAZIONE PER PORTO EMPEDOCLE DN 300(12"), DP 24 bar ed opere connesse

Der. per Porto Empedocle DN 250 (10"), MOP 24 bar
STRUMENTI DI TUTELA E DI PIANIFICAZIONE NAZIONALI

0	Lug. 2022	Emissione per Permessi	Gioacchini C.	Santi G.	Mattei F.	Foglio 20 di 31
INDICE	DATA	REVISIONI	ELABORATO	VERIFICATO	APPROVATO	
 			Comm. NQ/R20133		Tav: 4A	
Rif. SA: comm. 023113-105 / Dis.LB-D-83203			Dis. PG-SN-D-03203		Scala 1:10.000	





Il presente disegno e' di proprieta' aziendale - La Societa' tutelera' i propri diritti a termine di legge.

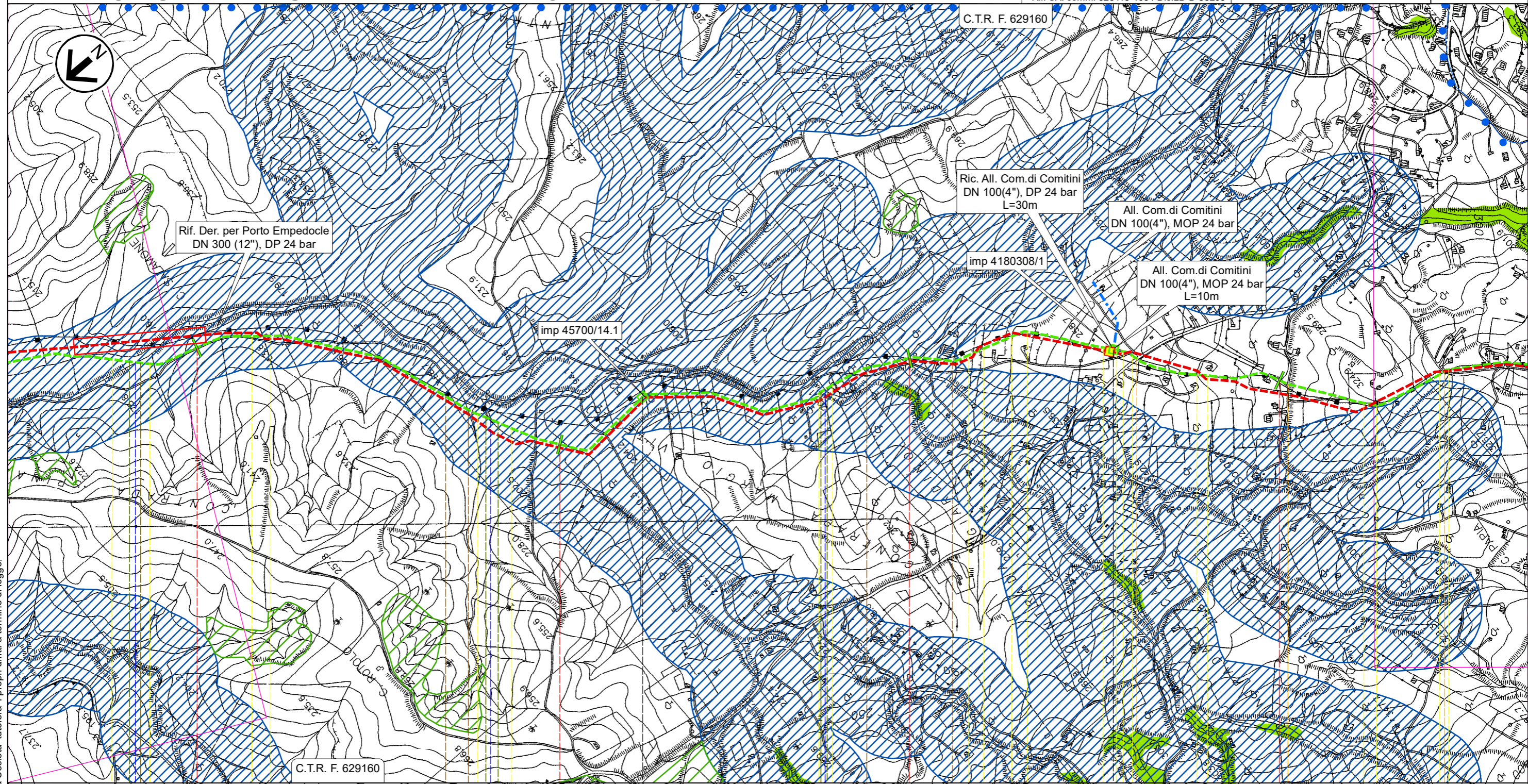
13	14	15	16
Aragona	Campofranco	Aragona	
AGRIGENTO	CALTANISSETTA	AGRIGENTO	
 PIL n.45700/12 km 13,910		 PIL n.45700/14 km 13,985	
Vallone del Salto	SPC N.41	FS Palermo-Agrigento-Porto Empedocle	Strada sterrata
			
		Fosso	Vallone Portavò
			Vallone Portavò Aragona
			Vallone Aragona
T			
Rif. come preesistente			

RIFACIMENTO DERIVAZIONE PER PORTO EMPEDOCLE DN 300(12"), DP 24 bar ed opere connesse

Der. per Porto Empedocle DN 250 (10"), MOP 24 bar
All. Com. di Comitini DN 100 (4"), MOP 24 bar

STRUMENTI DI TUTELA E DI PIANIFICAZIONE NAZIONALI

0	Lug. 2022	Emissione per Permessi	Gioacchini C.	Santi G.	Mattei F.	Foglio 21 di 31
INDICE	DATA	REVISIONI	ELABORATO	VERIFICATO	APPROVATO	
 			Comm. NQ/R20133			Tav: 5A
			Rif. SA: comm. 023113-105 / Dis.LB-D-83203			Dis. PG-SN-D-03203



17 18 19 20

Aragona

AGRIGENTO

▶ PIL n.45700/14.1 km 18,275

▲ PIDS n.4180308/1 km 19,550

 Vallone Aragona
  Vallone Ferrara
  Vallone Campanella
  SPNC N.11
  Str. vic.
  Str. vic.



T

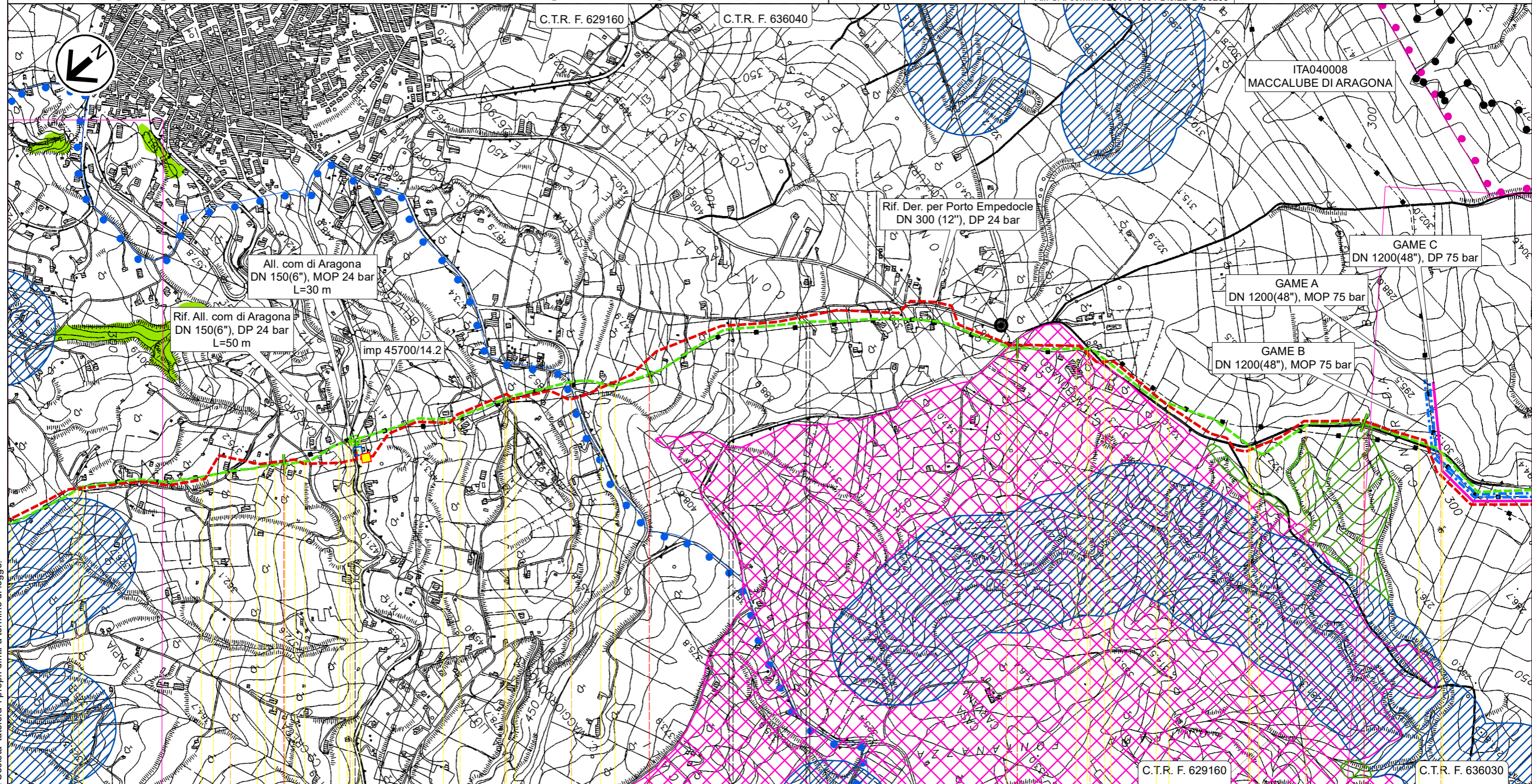
Il presente disegno e' di proprieta' aziendale - La Societa' tutelera' i propri diritti a termine di legge.

RIFACIMENTO DERIVAZIONE PER PORTO EMPEDOCLE DN 300(12"), DP 24 bar ed opere connesse

Der. per Porto Empedocle DN 250 (10"), MOP 24 bar
All. Com. di Aragona DN 150 (6"), MOP 24 bar

STRUMENTI DI TUTELA E DI PIANIFICAZIONE NAZIONALI

0	Lug. 2022	Emissione per Permessi	Gioacchini C.	Santi G.	Mattei F.	Foglio 22 di 31
INDICE	DATA	REVISIONI	ELABORATO	VERIFICATO	APPROVATO	
 			Comm. NQ/R20133		Tav: 6A	
			Dis. PG-SN-D-03203		Scala 1:10.000	
Rif. SA: comm. 023113-105 / Dis.LB-D-83203						



21

22


23

24

Aragona
AGRIGENTO

↑ PIDS n.45700/14.2 km 21,200

↑ Str. vic. ↑ Str. vic. ↑ SP N.17-C ↑ Str. vic. ↑ Str. vic. ↑ Str. vic. ↑ SPNC N.22 SPNC N.22 ↑ SPNC N.22 ↑ SPNC N.22



T



ST-D-03331 ST-D-03331

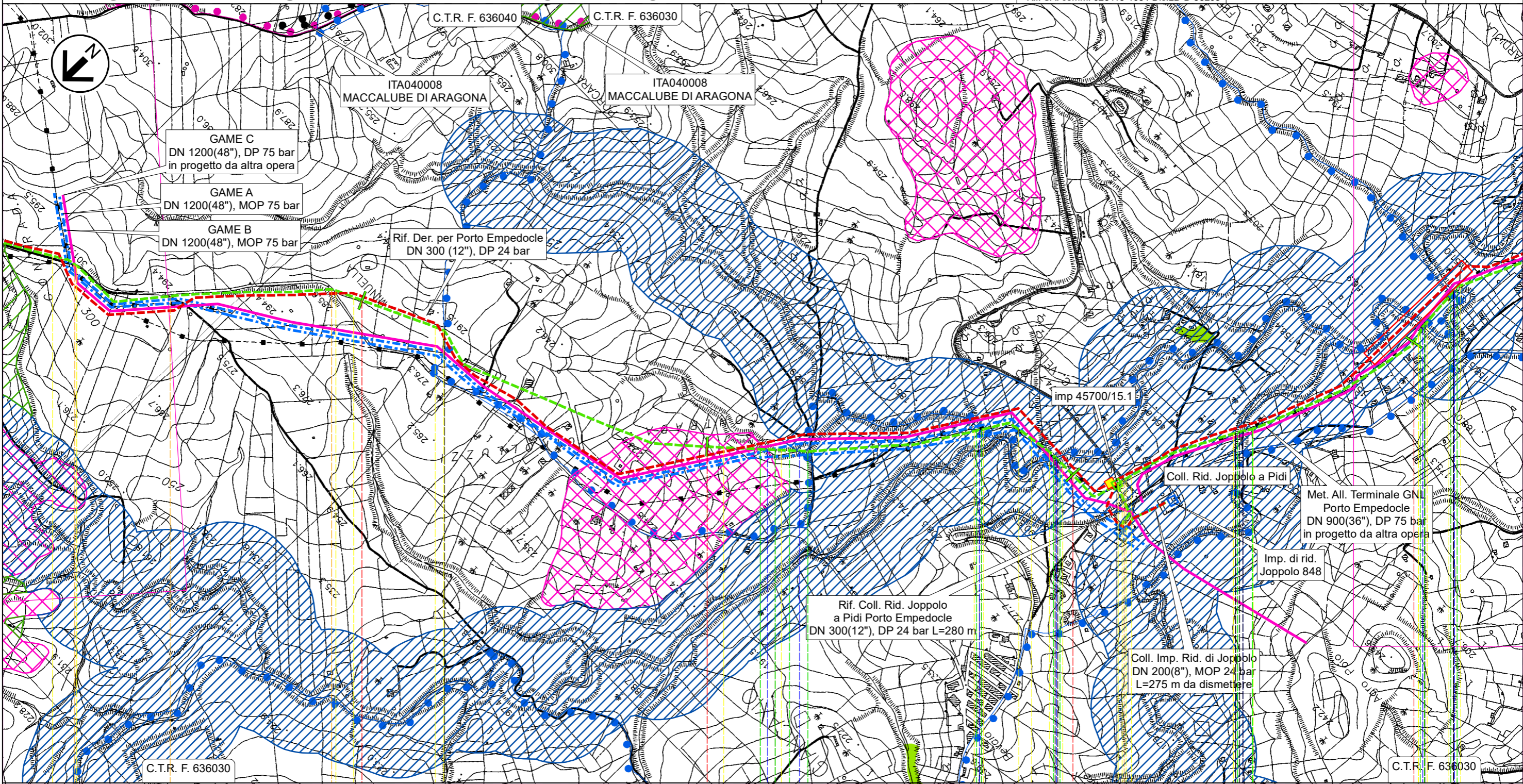
Il presente disegno e' di proprieta' aziendale - La Societa' tutelera' i propri diritti a termine di legge.

RIFACIMENTO DERIVAZIONE PER PORTO EMPEDOCLE DN 300(12"), DP 24 bar ed opere connesse

Der. per Porto Empedocle DN 250 (10"), MOP 24 bar
Coll. Imp. Riduzione di Joppolo DN 200 (8"), MOP 24 bar

STRUMENTI DI TUTELA E DI PIANIFICAZIONE NAZIONALI

0	Lug. 2022	Emissione per Permessi	Gioacchini C.	Santi G.	Mattei F.	Foglio 23 di 31
INDICE	DATA	REVISIONI	ELABORATO	VERIFICATO	APPROVATO	
 			Comm. NQ/R20133		Tav: 7A	
Rif. SA: comm. 023113-105 / Dis.LB-D-83203			Dis. PG-SN-D-03203		Scala 1:10.000	



Il presente disegno e' di proprieta' aziendale - La Societa' tutelera' i propri diritti a termine di legge.

Aragona

Joppolo Giancaxio

Raffadali

Joppolo
Giancaxio Raffadali

AGRIGENTO

PIDI n.45700/15.1 km 27,145

SPNC N.22

Str.com.

SPNC N.22

Fosso Cipollazzi

Fosso Cipollazzi

Fosso Cipollazzi

Vallone Vocali

Str.com.



Vallone Cacici (1° attr.) (2° attr.) (3° attr.)

T

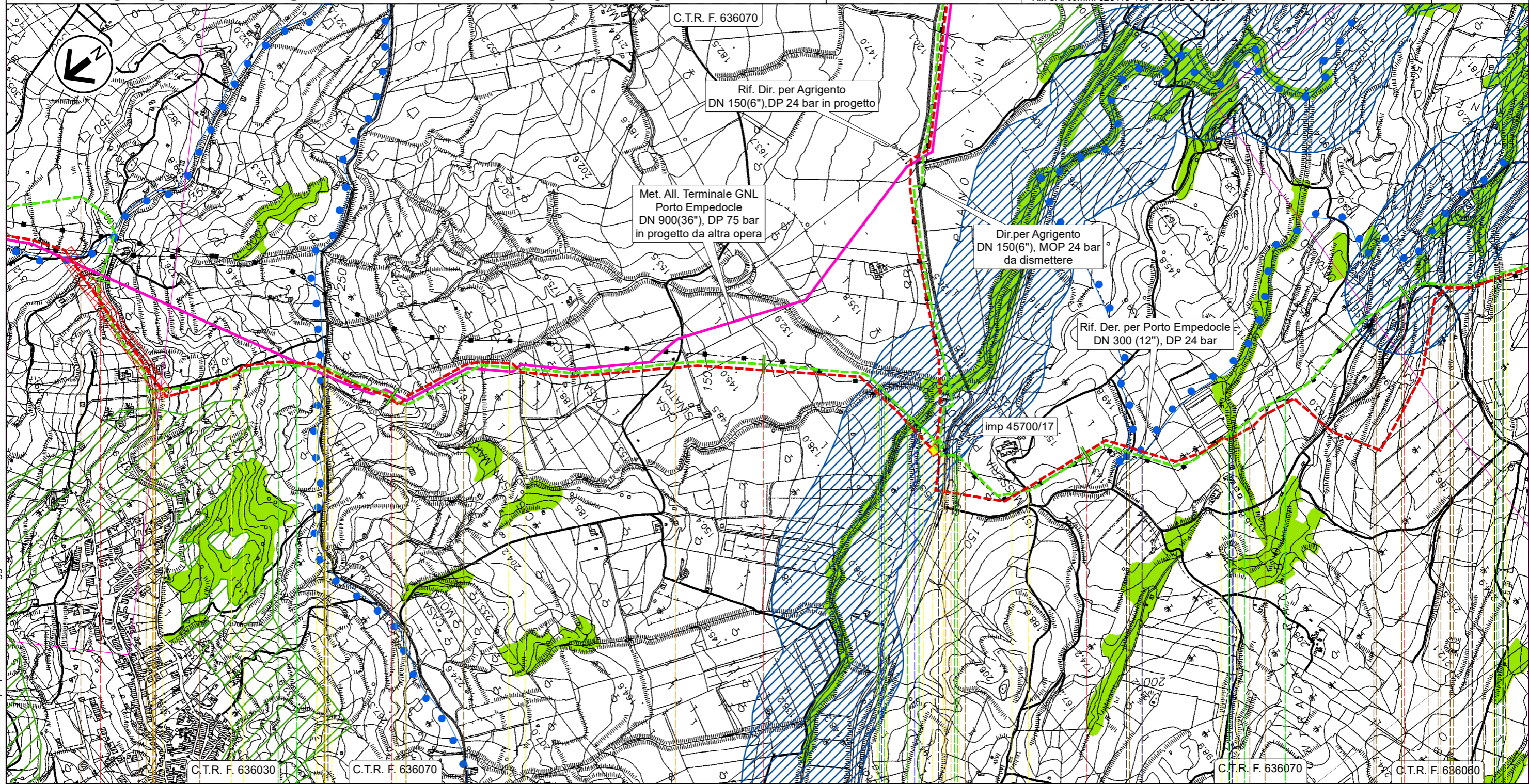
ST-D-03348

ST-D-03348

RIFACIMENTO DERIVAZIONE PER PORTO EMPEDOCLE DN 300(12"), DP 24 bar ed opere connesse

0	Lug. 2022	Emissione per Permessi	Gioacchini C.	Santi G.	Mattei F.	Foglio 25 di 31
INDICE	DATA	REVISIONI	ELABORATO	VERIFICATO	APPROVATO	
 			Comm. NQ/R20133		Tav: 9A	
Rif. SA: comm. 023113-105 / Dis.LB-D-83203			Dis. PG-SN-D-03203		Scala 1:10.000	

Der. per Porto Empedocle DN 250 (10"), MOP 24 bar
STRUMENTI DI TUTELA E DI PIANIFICAZIONE NAZIONALI



32

33

34

35

36

Agrigento

Porto Empedocle

AGRIGENTO

▣ PIDI n.45700/17 km 34,530

SP N.02-B

Str.vic.

Str.vic.

Vallone Sinatra
Torrente Salsetto

SPR N.24
Str.com.

Fosso

Fosso

Vallone Napatitano

ST-D-03338

ST-D-03346

ST-D-03331 ST-D-03345

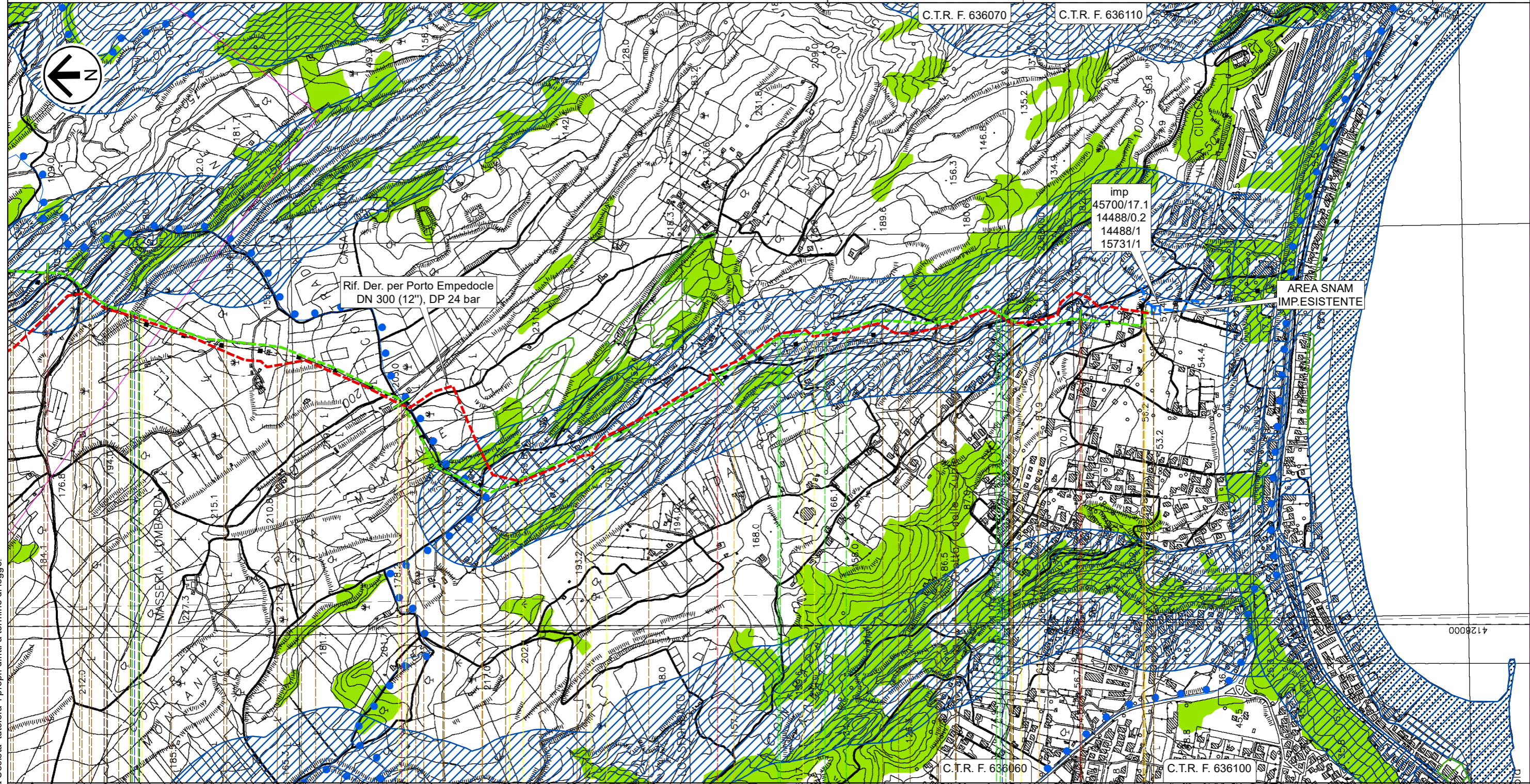
RIFACIMENTO DERIVAZIONE PER PORTO EMPEDOCLE DN 300(12"), DP 24 bar ed opere connesse

0	Lug. 2022	Emissione per Permessi	Gioacchini C.	Santi G.	Mattei F.	Foglio 26 di 31
INDICE	DATA	REVISIONI	ELABORATO	VERIFICATO	APPROVATO	
			Comm. NQ/R20133			Tav: 10A
			Dis. PG-SN-D-03203			Scala 1:10.000

Der. per Porto Empedocle DN 250 (10"), MOP 24 bar STRUMENTI DI TUTELA E DI PIANIFICAZIONE NAZIONALI



Rif. SA: comm. 023113-105 / Dis.LB-D-83203



36 37 38 39 39,230

Porto Empedocle Agrigento

AGRIGENTO

IMP n.45700/17.1 km 39,230

Vallone Napatitano

Str.com.

Str.com.

Torrente Re (o Vallone di Giro)

Str.vic.

Str.com.

T



ST-D-03331 ST-D-03345

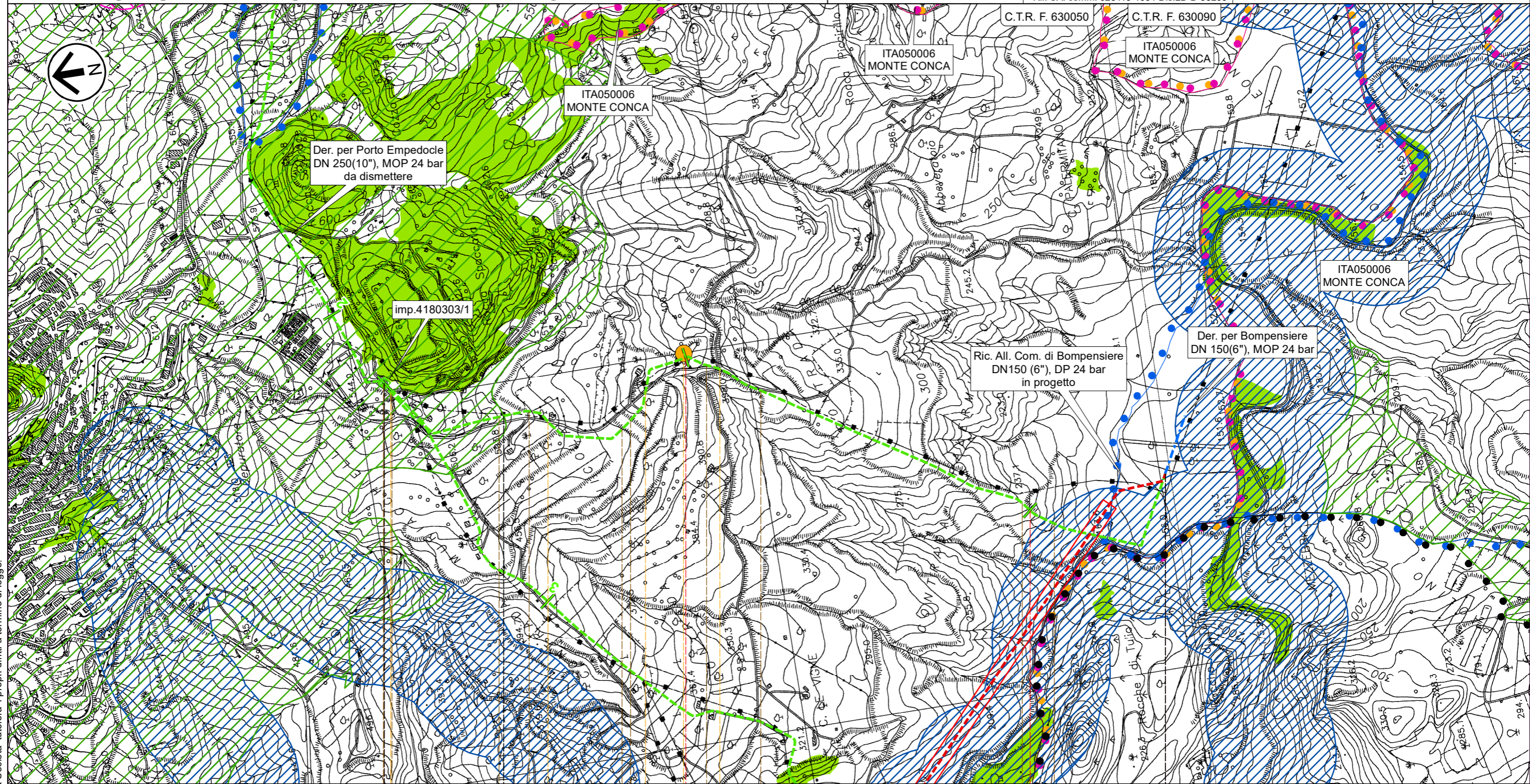
ST-D-03338

Il presente disegno e' di proprieta' aziendale - La Societa' tutelera' i propri diritti a termine di legge.

RIFACIMENTO DERIVAZIONE PER PORTO EMPEDOCLE DN 300(12"), DP 24 bar ed opere connesse

Der. per Bompensiere DN 150 (6"), MOP 24 bar
STRUMENTI DI TUTELA E DI PIANIFICAZIONE NAZIONALI


0	Lug. 2022	Emissione per Permessi	Gioacchini C.	Santi G.	Mattei F.	Foglio 27 di 31
INDICE	DATA	REVISIONI	ELABORATO	VERIFICATO	APPROVATO	
 			Comm. NQ/R20133		Tav: 11A	
			Dis. PG-SN-D-03203		Scala 1:10.000	
Rif. SA: comm. 023113-105 / Dis.LB-D-83203						



0 1 2 2,510

Sutera Campofranco

CALTANISSETTA

 PIDS n.4180303/1 km 0,000

 Str.com.  Str.com.  Str.com.  Str.com.



P1

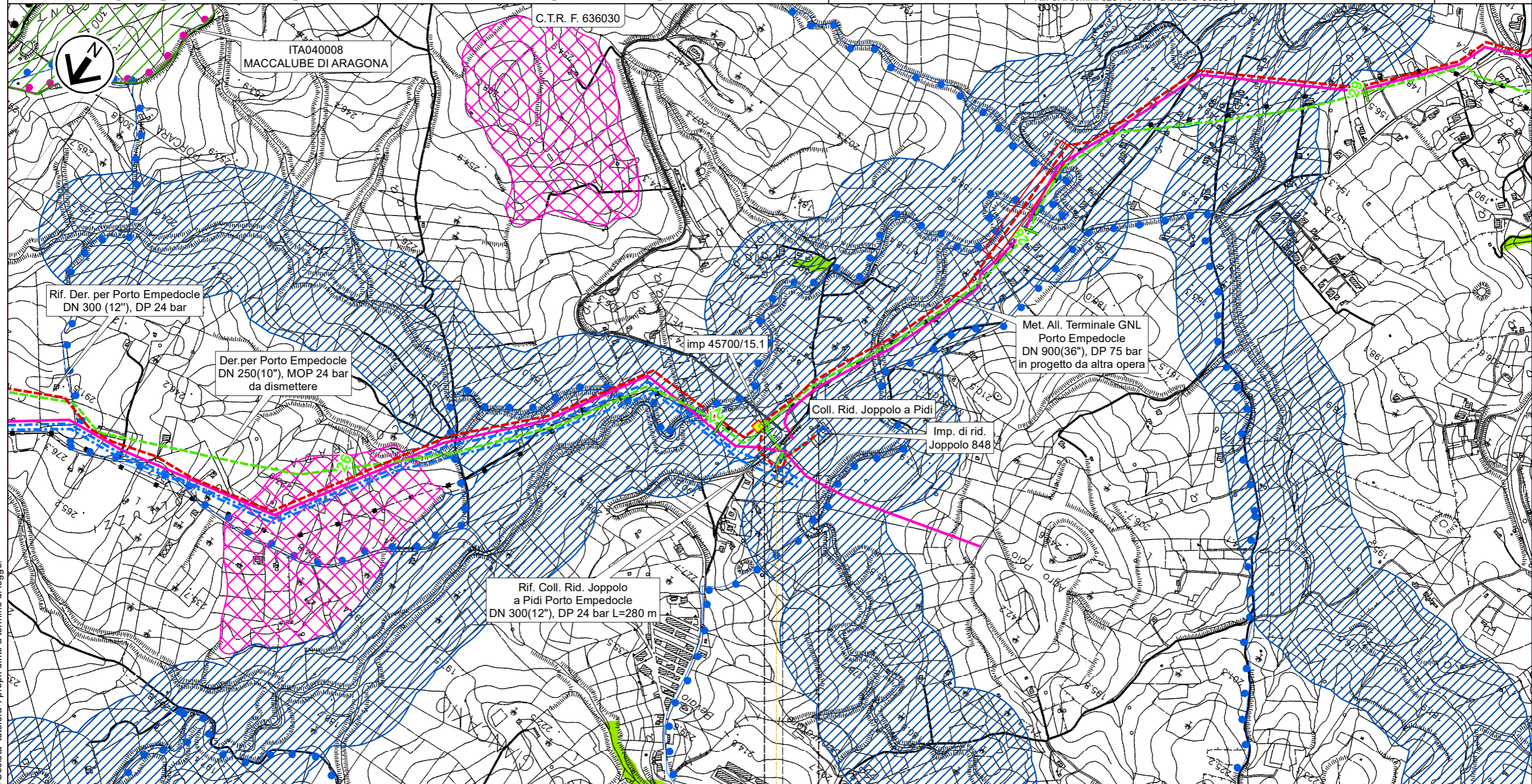
T

Il presente disegno e' di proprieta' aziendale - La Societa' tutelera' i propri diritti a termine di legge.

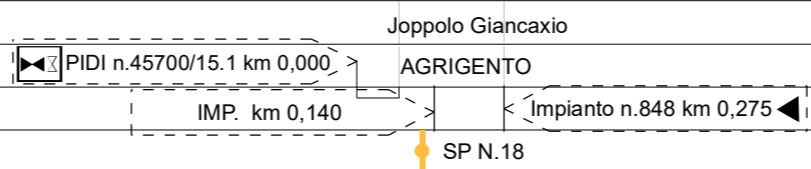
RIFACIMENTO DERIVAZIONE PER PORTO EMPEDOCLE DN 300(12"), DP 24 bar ed opere connesse

Coll. Imp. Riduzione di Joppolo DN 200 (8"), MOP 24 bar
STRUMENTI DI TUTELA E DI PIANIFICAZIONE NAZIONALI

0	Lug. 2022	Emissione per Permessi	Gioacchini C.	Santi G.	Mattei F.	Foglio 28 di 31
INDICE	DATA	REVISIONI	ELABORATO	VERIFICATO	APPROVATO	
 			Comm. NQ/R20133		Tav: 12A	
			Dis. PG-SN-D-03203		Scala 1:10.000	



0 0,275





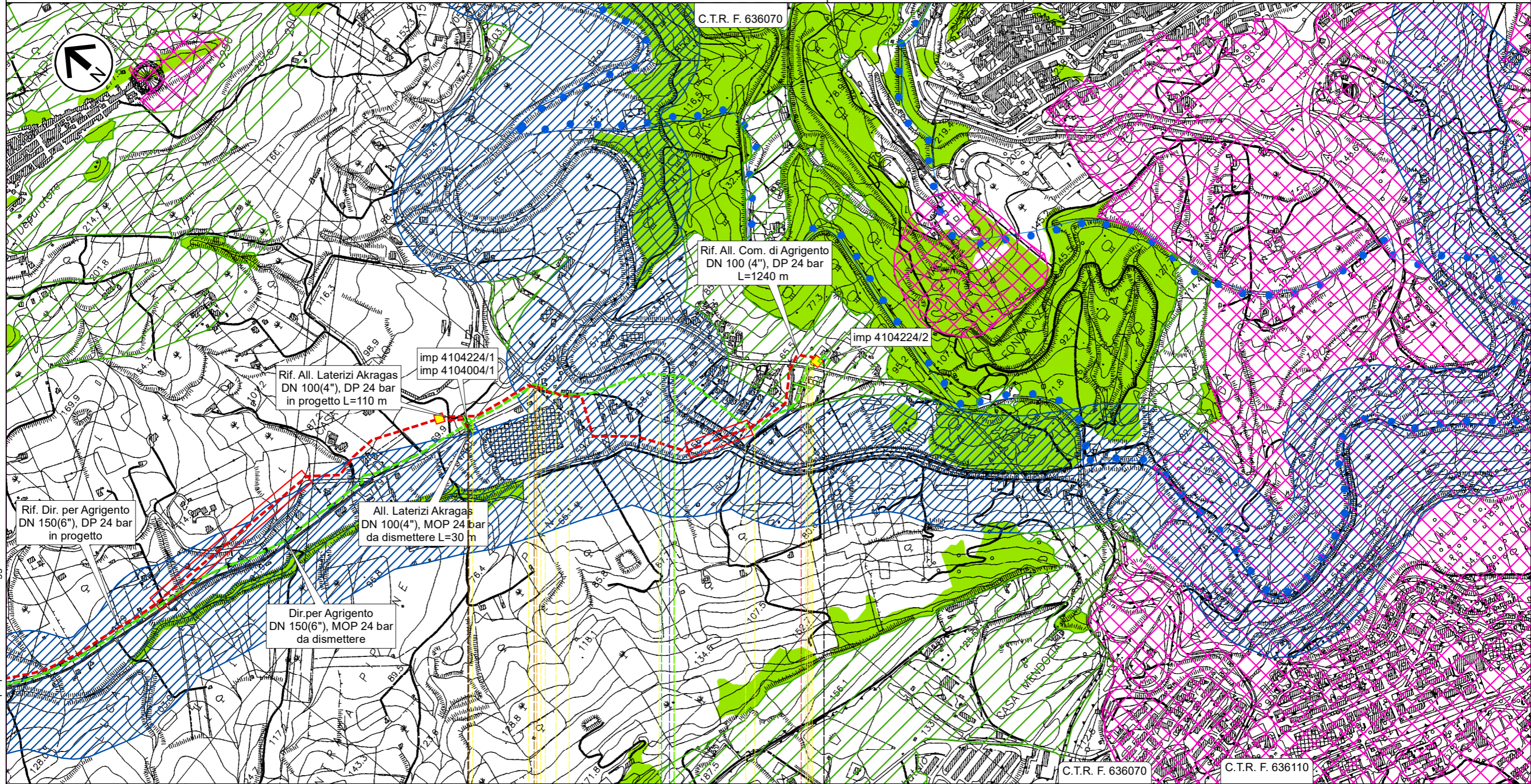
Il presente disegno e' di proprieta' aziendale - La Societa' tutelera' i propri diritti a termine di legge.

T

RIFACIMENTO DERIVAZIONE PER PORTO EMPEDOCLE DN 300(12"), DP 24 bar ed opere connesse

All. Com. Agrigento DN 100 (4"), MOP 24 bar
STRUMENTI DI TUTELA E DI PIANIFICAZIONE NAZIONALI

0	Lug. 2022	Emissione per Permessi	Gioacchini C.	Santi G.	Mattei F.	Foglio 30 di 31
INDICE	DATA	REVISIONI	ELABORATO	VERIFICATO	APPROVATO	
 			Comm. NQ/R20133		Tav: 14A	
			Dis. PG-SN-D-03203		Scala 1:10.000	
Rif. SA: comm. 023113-105 / Dis.LB-D-83203						



0 1,115

Agrigento

AGRIGENTO

◀ PIDI n.4104224/1 km 0,000

▶ PIDA n.4104224/2 km 1,115



SP N.02-A

Fiume Drago
(Fiume Akragas)

SP N.01-B

T

RIFACIMENTO DERIVAZIONE PER PORTO EMPEDOCLE DN 300(12"), DP 24 bar ed opere connesse


















0		Lug. 2022	Emissione per Permessi			Gioacchini C.	Santi G.	Mattei F.
INDICE	DATA	REVISIONI			ELABORATO	VERIFICATO	APPROVATO	
						Comm. NQ/R20133		
				Rif. SA: comm. 023113-105 / Dis.LB-D-83203		Dis. PG-SN-D-03203		

Foglio
31 di 31
Scala
1:10.000











STRUMENTI DI TUTELA E DI PIANIFICAZIONE NAZIONALI

LEGENDA

SIMBOLOGIA CARTOGRAFICA

- | | | |
|---|---|--|
|  Metanodotto in progetto |  Altri metanodotti in progetto | |
|  Metanodotti in esercizio |  Metanodotto in progetto da altra opera | |
|  Metanodotti da porre fuori esercizio e recuperare |  Impianti di linea in progetto | |
|  Aree impianti stacco-terminale in progetto |  Impianti di linea da porre fuori esercizio e recuperare | |
|  Aree impianti stacco-terminale esistenti |  Impianti di linea su rete in esercizio | |
|  Piazzola di stoccaggio tubazioni |  Impianti di linea in progetto da altra opera | |
|  Strada di accesso all'impianto |  Depositi temporanei | |
|  Adeguamento strade esistenti |  Strade di accesso provvisorio | |
|  Limite sovrapposizione fogli | METODOLOGIE TRENCHLESS | |
| |  MICROTUNNEL | |
| |  TOC | |
| |  TRIVELLA SPINGITUBO | |

SIMBOLOGIA MECCANICA

-  Punto di intercettazione di linea (P.I.L.)
-  Punto di intercettazione di derivazione importante (P.I.D.I.)
-  Punto di intercettazione e Stacco By-Pass (P.I.S.B.)
-  Punto di intercettazione di derivazione semplice con stacco da P.I.L. (P.I.D.S.)
-  Punto di intercettazione e derivazione semplice con stacco da Linea (P.I.D.S.)
-  Punto di intercettazione con discaggio di allacciamento (P.I.D.A.)
-  Punto di sezionamento elettrico terminale (P.S.E.T.)
-  Punto predisposto per il discaggio di allacciamento (P.P.D.A.)
-  Stazione predisposta per lancio e ricevimento PIG
-  Impianto di riduzione/regolazione della pressione

SIMBOLOGIA DEI VINCOLI


 VINCOLO IDROGEOLOGICO (RD 3267/23)


BENI CULTURALI E PAESAGGISTICI (DLgs 42/04)


Parte II Beni culturali (artt. 10-11)


 areali  puntiformi


Parte III Beni paesaggistici


 Immobili e aree di notevole interesse pubblico (art.136)


 Aree tutelate per legge (art.142)


 Territori costieri (lett. a) e contermini ai laghi (lett. b) per una fascia di 300 m dalla linea di battigia. Fiumi, torrenti e corsi d'acqua (lett. c) iscritti agli elenchi previsti dal T.U. approvato con R.D. 1775 e relative sponde per una fascia di 150 m.

 Montagne eccedenti 1600 m per la catena Alpina e 1200 m per quella Appenninica e le isole (lett. d) Ghiacci e circhi glaciali (lett. e)


 Parchi e riserve nazionali e regionali ed i territori di protezione esterna dei parchi (lett. f)


 Territori ricoperti da foreste e boschi, ancorchè percorse dal fuoco, e quelli sottoposti a vincolo di rimboschimento (lett. g)


 Aree assegnate ad Università o gravate da usi civici (lett. h)

 Zone umide incluse nell'elenco di cui al DPR 448/76 (lett. i)

 Vulcani (lett. l)
















 Zone di interesse archeologico (lett. m)

 Beni individuati a norma dell'art. 1-quinquies della L.431/85 (art.159 comma 5)

 SITI DI IMPORTANZA COMUNITARIA E ZONE SPECIALI DI CONSERVAZIONE (92/43/CEE)

 ZONE DI PROTEZIONE SPECIALE (79/409/CEE)

Il presente disegno e' di proprieta' aziendale - La Societa' tutelera' i propri diritti a termine di legge.

Progressiva chilometrica	N.	
Comuni		
Province		
Impianti	 TIPO - N. - PROGR. km  TIPO - N. - ESISTENTE	
Attraversamenti	 TIPOLOGIA ATTRAVERSATA (SS n. ##, corso d'acqua, ferrovia, ecc.) - la simbologia (Tr) identifica un attraversamento in Trivellazione	
Strade - Piste - Piazzole tubazioni	 ACCESSO IMPIANTI  ADEGUAMENTI STRADE  STRADE PROVVISORIE  DEPOSITI TEMPORANEI	Dn Pn
Fascia di lavoro	 ALLARGATA  RIDOTTA	
Scavabilità terreni	 SCIOLTI (T)  ROCCIA TENERA (RT)  ROCCIA DURA (RD)	
Opere di mitigazione e ripristino	 INERBIMENTI  PIANTAGIONI  INERBIMENTI E PIANTAGIONI	