







COROGRAFIA Scala 1:500.000

Il presente disegno e' di proprieta' aziendale - La Societa' tutelera' i propri diritti a termine di legge.

0	Lug. 2022	Emissione per Permessi	Gioacchini C.	Santi. G.	Mattei F.		
INDICE	DATA	REVISIONI	ELABORATO	VERIFICATO	APPROVATO		
  Rif. SA: comm. 023113-105 / Dis.LB-D-83204			Comm. NQ/R20133				
			Fig. 1 di 31				
RIFACIMENTO DERIVAZIONE PER PORTO EMPEDOCLE DN 300(12"), DP 24 bar ed opere connesse			Dis. PG-SR-D-03204				
			INDICE	0			
			Scala 1:10.000				
STRUMENTI DI TUTELA E PIANIFICAZIONE REGIONALE			Sostituisce il ...				
			Sostituito dal ...				

RIFACIMENTO DERIVAZIONE PER PORTO EMPEDOCLE
DN 300(12"), DP 24 bar ed opere connesse

STRUMENTI DI TUTELA E PIANIFICAZIONE REGIONALE

0	Lug. 2022	Emissione per Permessi	Gioacchini C.	Santi G.	Mattei F.
INDICE	DATA	REVISIONI	ELABORATO	VERIFICATO	APPROVATO
					
			Comm. NQ/R20133		
			Dis. PG-SR-D-03204		
					Scala 1:10.000

Foglio
2
di 31

METANODOTTI IN PROGETTO

Rif. Der. per Porto Empedocle DN 300(12"), DP 24 bar - Tav. 1-9
Rif. All. Com. di Campofranco DN 100(4"), DP 24 bar - Tav. 1
Ric. All. Com. di Comitini DN 100(4"), DP 24 bar - Tav. 4
Rif. All. Com. di Aragona DN 150(6"), DP 24 bar - Tav. 5
Ric. All. Com. Bompensiere DN 150(6"), DP 24 bar - Tav. 10
Rif. All. M&A Rinnovabili DN 100(4"), DP 24 bar - Tav. 11
Rif. Col. Rid. Joppolo a PIDI P.to Empedocle DN 300(12"), DP 24 bar - Tav. 12
Rif. Dir. per Agrigento DN 150(6"), DP 24 bar - Tav. 13
Rif. All. Laterizi Akragas DN 100(4"), DP 24 bar - Tav. 13
Rif. All. Com. di Agrigento DN 100 (4"), DP 24 bar - Tav. 14



METANODOTTI IN DISMISSIONE

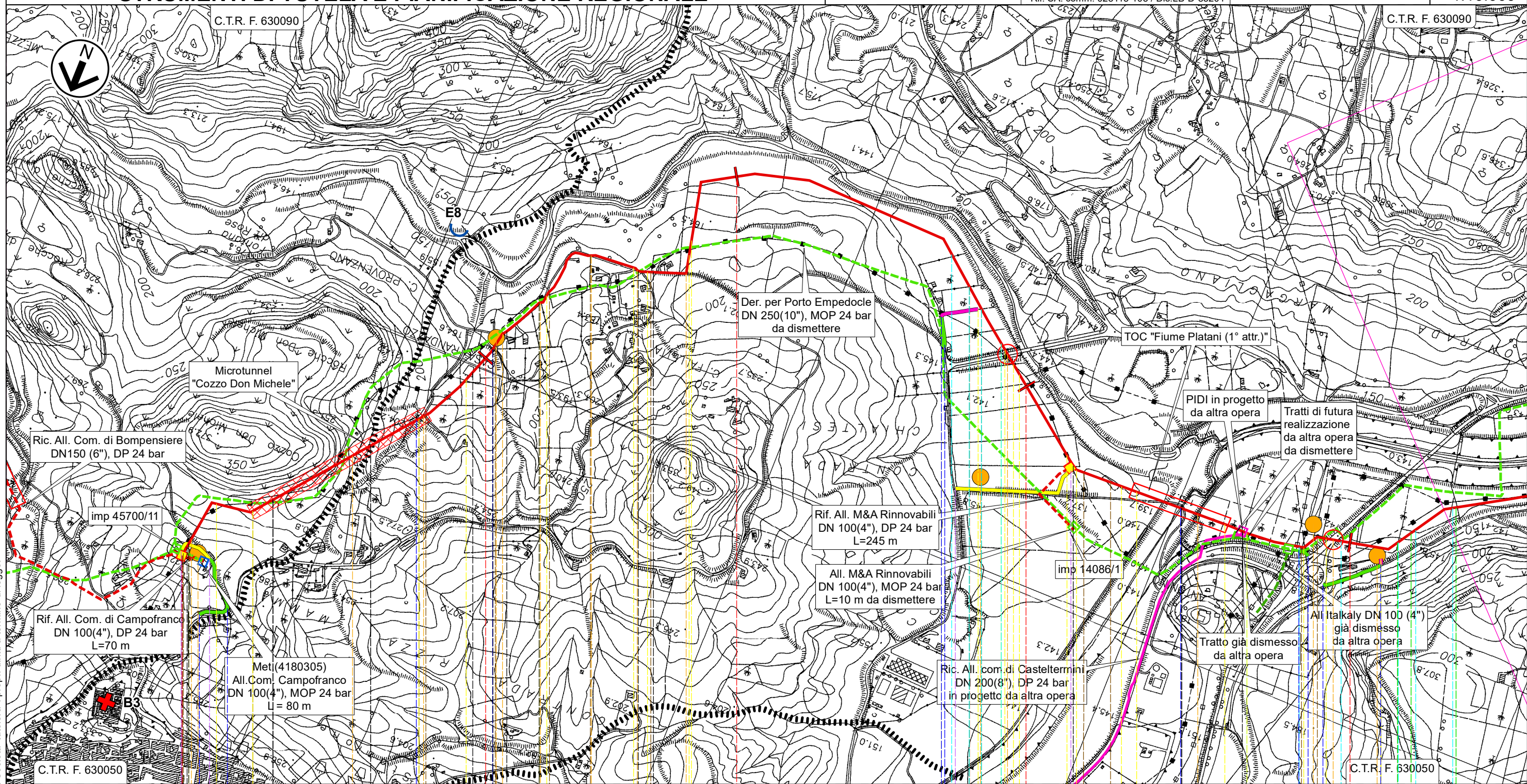
Der. per Porto Empedocle DN 250(10"), MOP 24 bar - Tav. 1A-10A
All. Com. di Campofranco DN 100(4"), MOP 24 bar - Tav. 2A
All. M&A Rinnovabili DN 100(4"), MOP 24 bar - Tav. 2A
All. Com. di Comitini DN 100(4"), MOP 24 bar - Tav. 5A
All. Com. di Aragona DN 150(6"), MOP 24 bar - Tav. 6A
Der. per Bompensiere DN 150(6"), MOP 24 bar - Tav. 11A
Col. Imp. Rid. di Joppolo DN 200(8"), MOP 24 bar - Tav. 12A
Dir. per Agrigento DN 150(6"), MOP 24 bar - Tav. 13A
All. Laterizi Akragas DN 100(4"), MOP 24 bar - Tav. 13A
All. Com. di Agrigento DN 100 (4"), MOP 24 bar - Tav. 14A

RIFACIMENTO DERIVAZIONE PER PORTO EMPEDOCLE DN 300(12"), DP 24 bar ed opere connesse

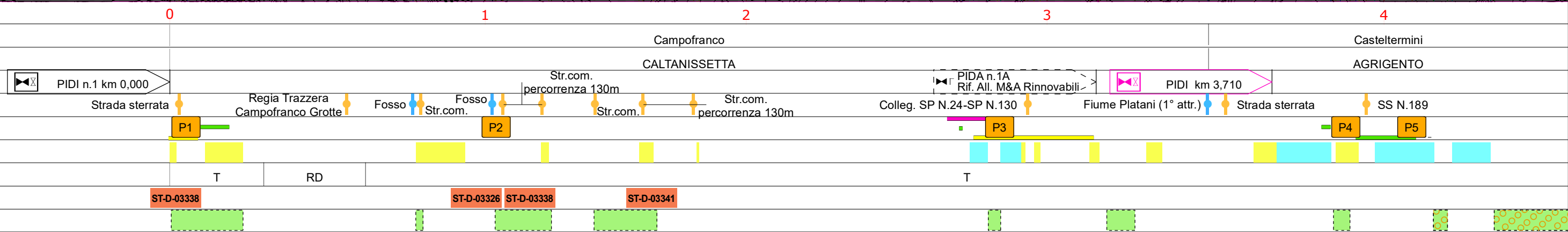
Rif. Der. per Porto Empedocle DN 300 (12"), DP 24 bar
Rif. All. Comune di Campofranco DN 100(4"), DP 24 bar

STRUMENTI DI TUTELA E PIANIFICAZIONE REGIONALE

0	Lug. 2022	Emissione per Permessi	Gioacchini C.	Santi G.	Mattei F.	Foglio 3 di 31
INDICE	DATA	REVISIONI	ELABORATO	VERIFICATO	APPROVATO	
 			Comm. NQ/R20133	Tav: 1		Scala 1:10.000
Rif. SA: comm. 023113-105 / Dis.LB-D-83204			Dis. PG-SR-D-03204			





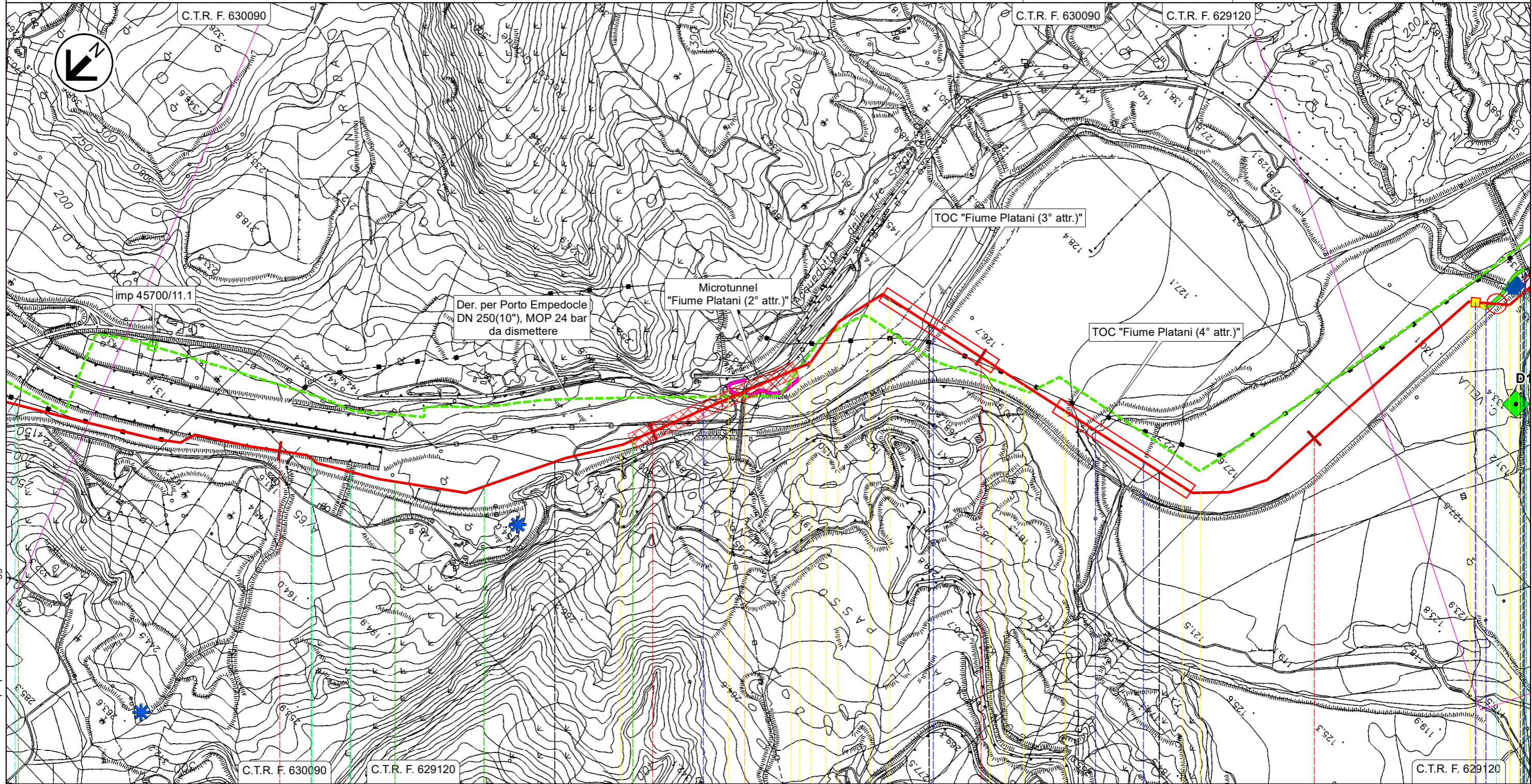
Il presente disegno e' di proprieta' aziendale - La Societa' tutelera' i propri diritti a termine di legge.



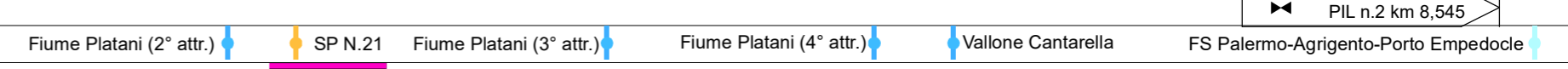
RIFACIMENTO DERIVAZIONE PER PORTO EMPEDOCLE DN 300(12"), DP 24 bar ed opere connesse

Rif. Der. per Porto Empedocle DN 300 (12"), DP 24 bar
STRUMENTI DI TUTELA E PIANIFICAZIONE REGIONALE

0	Lug. 2022	Emissione per Permessi	Gioacchini C.	Santi G.	Mattei F.	Foglio 4 di 31
INDICE	DATA	REVISIONI	ELABORATO	VERIFICATO	APPROVATO	
 			Comm. NQ/R20133		Tav: 2	
			Dis. PG-SR-D-03204		Scala 1:10.000	
Rif. SA: comm. 023113-105 / Dis.LB-D-83204						





5	6	7	8
Casteltermini	Campofranco	Casteltermini	Campofranco
AGRIGENTO	CALTANISSETTA	AGRIGENTO	CALTANISSETTA
			Aragona
			AGRIGENTO

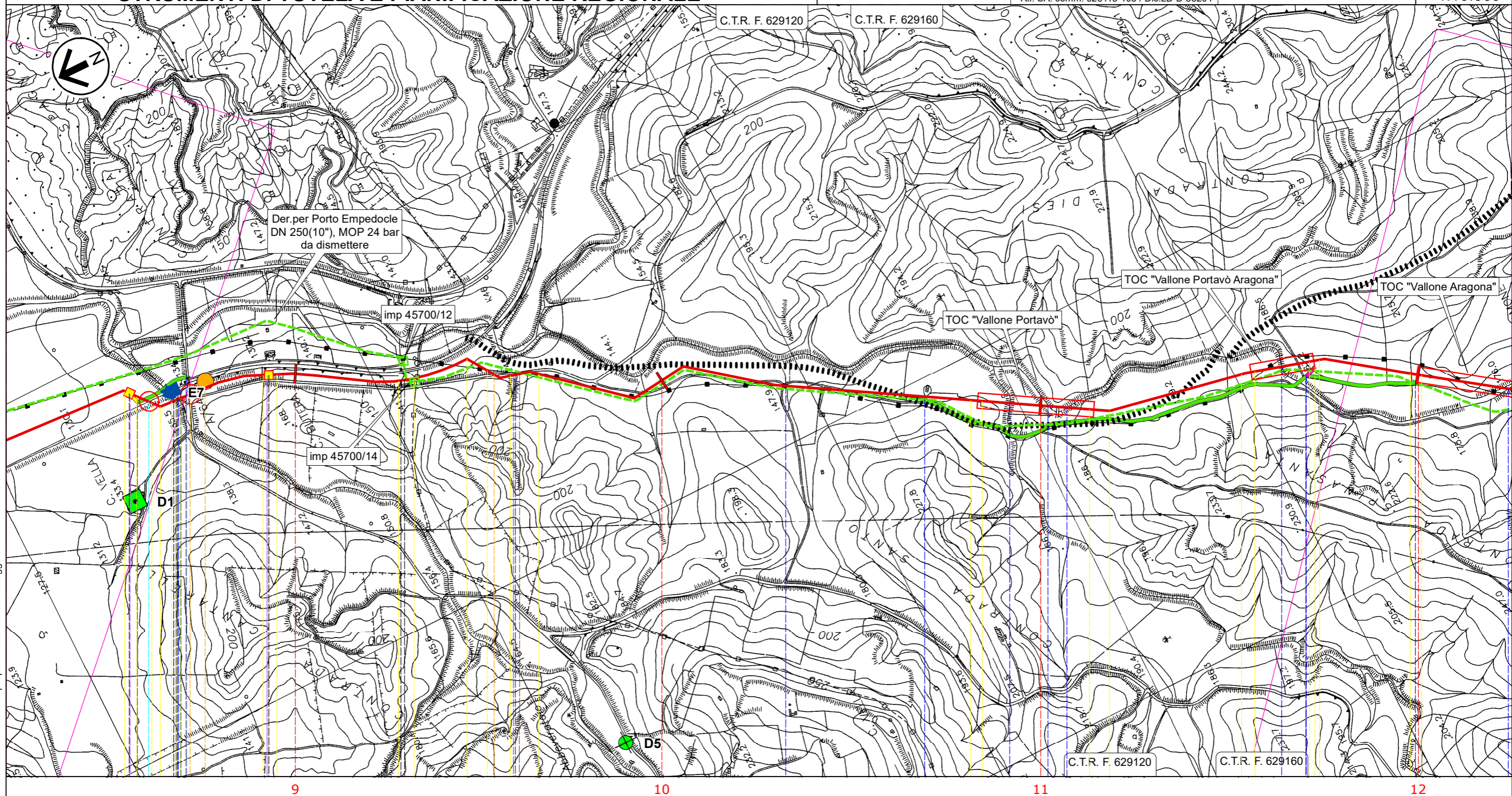


Il presente disegno e' di proprieta' aziendale - La Societa' tutelera' i propri diritti a termine di legge.

RIFACIMENTO DERIVAZIONE PER PORTO EMPEDOCLE DN 300(12"), DP 24 bar ed opere connesse

0	Lug. 2022	Emissione per Permessi	Gioacchini C.	Santi G.	Mattei F.	Foglio 5 di 31
INDICE	DATA	REVISIONI	ELABORATO	VERIFICATO	APPROVATO	
 			Comm. NQ/R20133			Tav: 3
			Rif. SA: comm. 023113-105 / Dis.LB-D-83204			Dis. PG-SR-D-03204

Rif. Der. per Porto Empedocle DN 300 (12"), DP 24 bar
STRUMENTI DI TUTELA E PIANIFICAZIONE REGIONALE





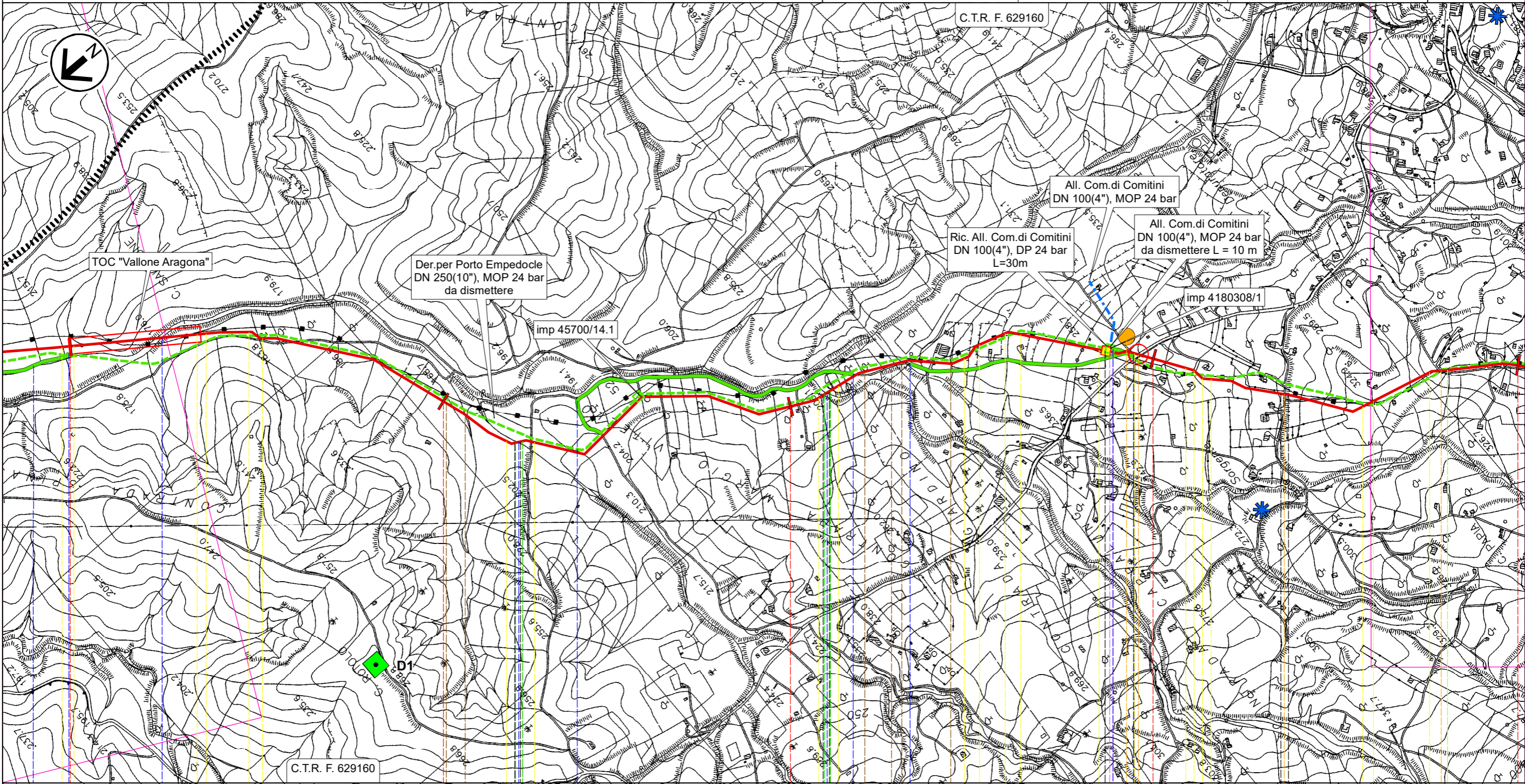
Il presente disegno e' di proprieta' aziendale - La Societa' tutelera' i propri diritti a termine di legge.

RIFACIMENTO DERIVAZIONE PER PORTO EMPEDOCLE DN 300(12"), DP 24 bar ed opere connesse

Rif. Der. per Porto Empedocle DN 300 (12"), DP 24 bar
Ric. All.Com.di Comitini DN 100(4"), DP 24 bar

STRUMENTI DI TUTELA E PIANIFICAZIONE REGIONALE

0	Lug. 2022	Emissione per Permessi	Gioacchini C.	Santi G.	Mattei F.	Foglio 6 di 31
INDICE	DATA	REVISIONI	ELABORATO	VERIFICATO	APPROVATO	
 			Comm. NQ/R20133		Tav: 4	
Rif. SA: comm. 023113-105 / Dis.LB-D-83204			Dis. PG-SR-D-03204		Scala 1:10.000	



12

13

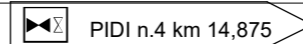
14

15

16

Aragona

AGRIGENTO



Vallone Aragona

Vallone Ferrera

Vallone Campanella

SPNC N.11

Str. vic.

Str. vic.

P7

T

ST-D-03344



ST-D-03344

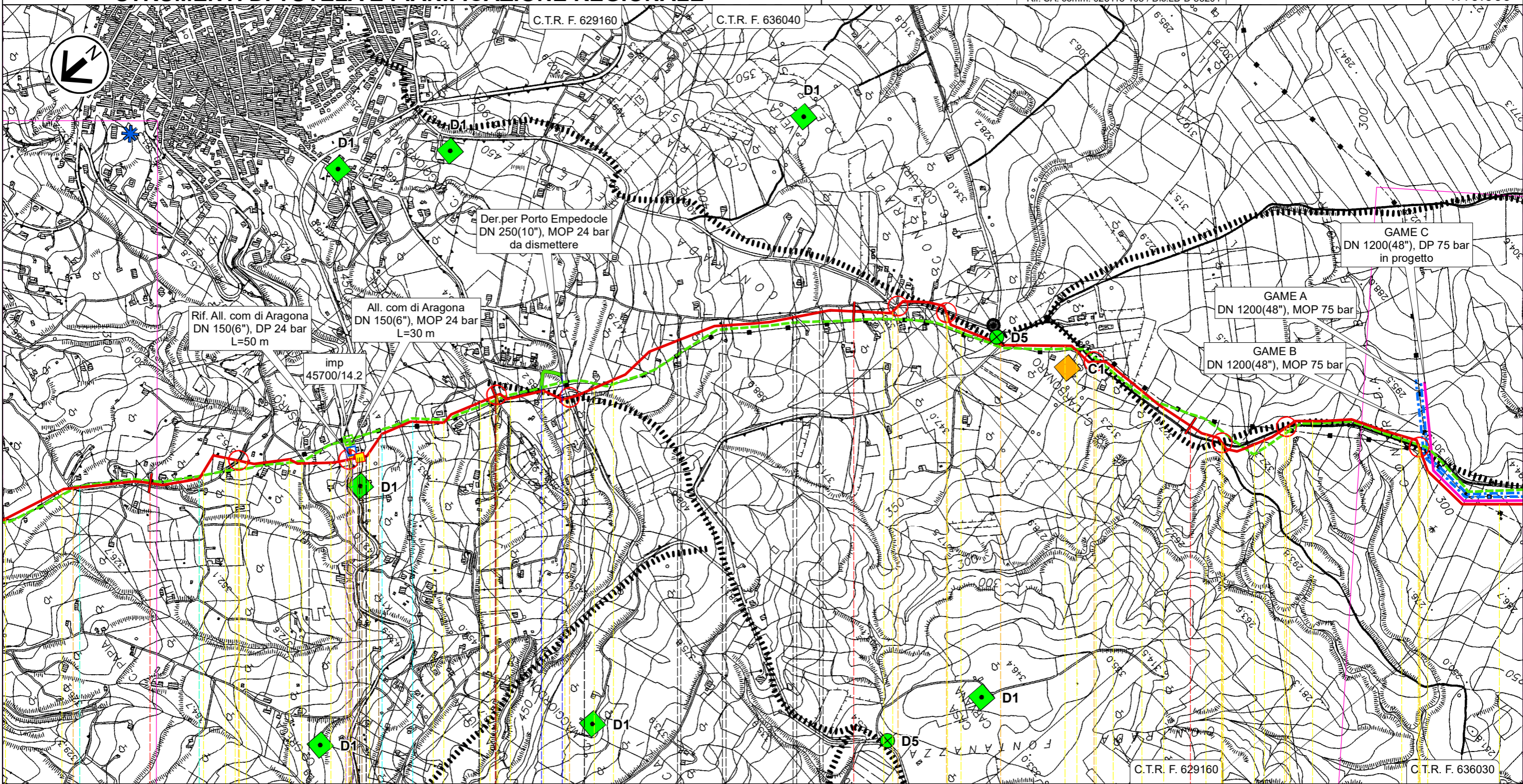
ST-D-03338

RIFACIMENTO DERIVAZIONE PER PORTO EMPEDOCLE DN 300(12"), DP 24 bar ed opere connesse

Rif. Der. per Porto Empedocle DN 300 (12"), DP 24 bar
Rif. All.Com di Aragona DN 150(6"), DP 24 bar

STRUMENTI DI TUTELA E PIANIFICAZIONE REGIONALE

0	Lug. 2022	Emissione per Permessi	Gioacchini C.	Santi G.	Mattei F.	Foglio 7 di 31
INDICE	DATA	REVISIONI	ELABORATO	VERIFICATO	APPROVATO	
 			Comm. NQ/R20133		Tav: 5	
Rif. SA: comm. 023113-105 / Dis.LB-D-83204			Dis. PG-SR-D-03204		Scala 1:10.000	



16

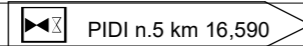
17


18


19

Aragona

AGRIGENTO

 PIDI n.5 km 16,590

 Str. vic.

 Str. vic.

 SP N.17-C

 Str. vic.

 Str. vic.

 Str.com.

 Str.com.

 Str. vic.

 SPNC N.22

 SPNC N.22

 SPNC N.22

 SPNC N.22

T

RT

T

RD

RT

T

ST-D-03331



ST-D-03331

ST-D-03331

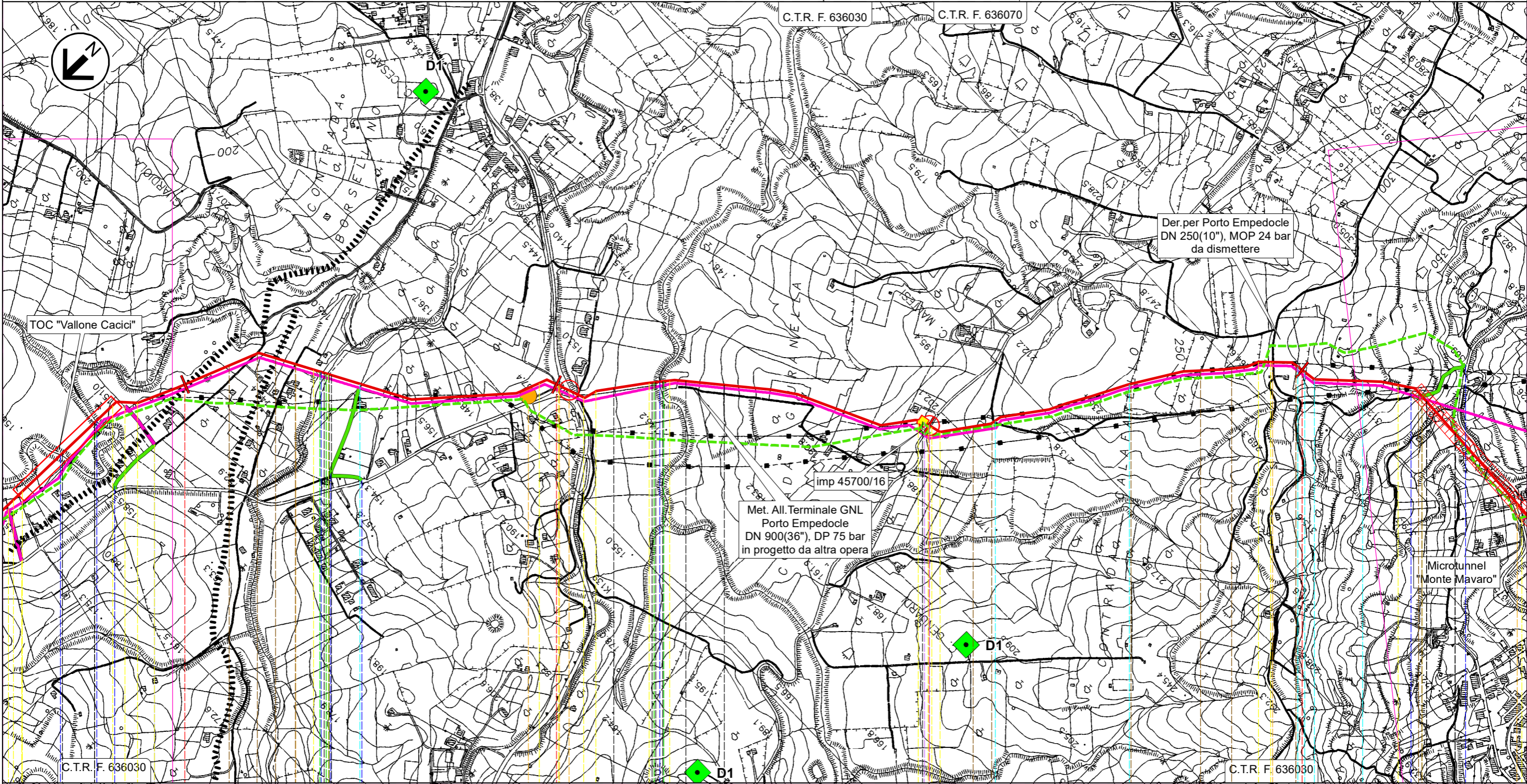
ST-D-03331

Il presente disegno e' di proprieta' aziendale - La Societa' tutelera' i propri diritti a termine di legge.

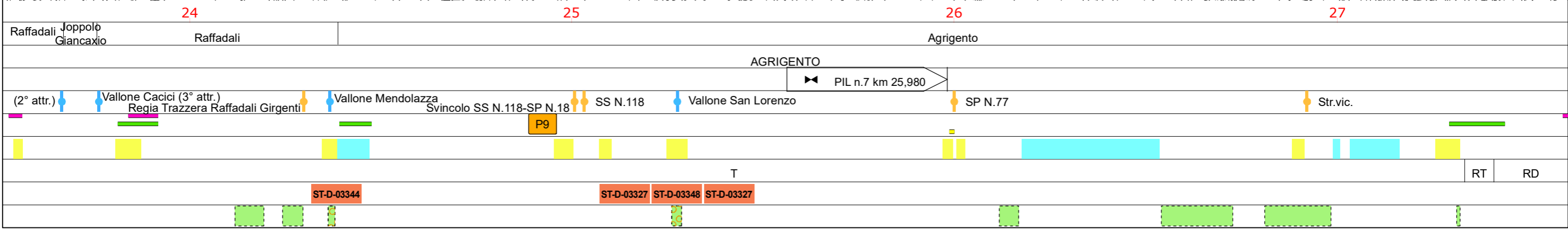
RIFACIMENTO DERIVAZIONE PER PORTO EMPEDOCLE DN 300(12"), DP 24 bar ed opere connesse

0	Lug. 2022	Emissione per Permessi	Gioacchini C.	Santi G.	Mattei F.	Foglio 9 di 31
INDICE	DATA	REVISIONI	ELABORATO	VERIFICATO	APPROVATO	
 			Comm. NQ/R20133		Tav: 7	
			Dis. PG-SR-D-03204		Scala 1:10.000	

Rif. Der. per Porto Empedocle DN 300 (12"), DP 24 bar
STRUMENTI DI TUTELA E PIANIFICAZIONE REGIONALE



Il presente disegno e' di proprieta' aziendale - La Societa' tutelera' i propri diritti a termine di legge.

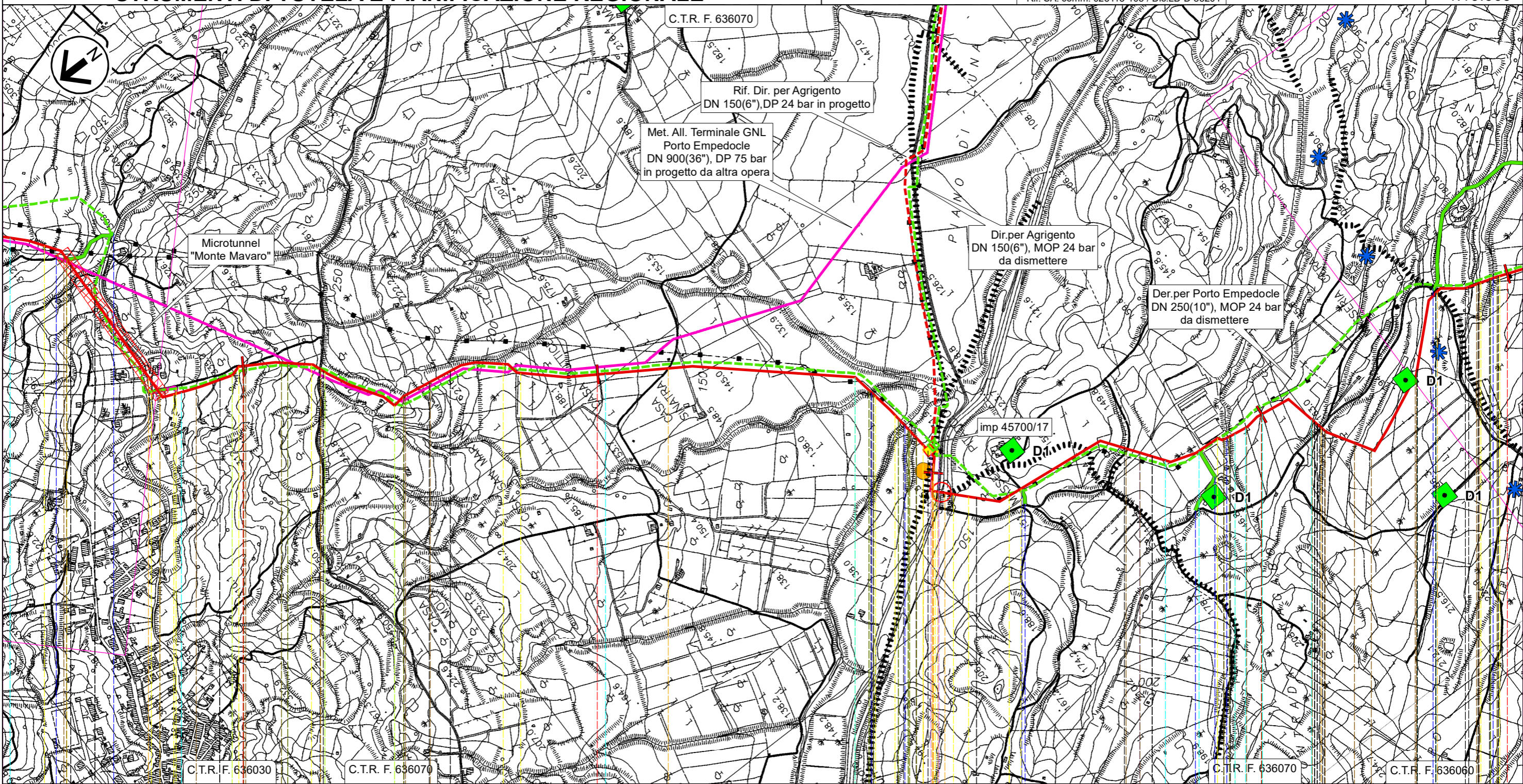


RIFACIMENTO DERIVAZIONE PER PORTO EMPEDOCLE DN 300(12"), DP 24 bar ed opere connesse

0	Lug. 2022	Emissione per Permessi	Gioacchini C.	Santi G.	Mattei F.	Foglio 10 di 31
INDICE	DATA	REVISIONI	ELABORATO	VERIFICATO	APPROVATO	
Rif. Der. per Porto Empedocle DN 300 (12"), DP 24 bar			Comm. NQ/R20133			Tav: 8
STRUMENTI DI TUTELA E PIANIFICAZIONE REGIONALE			Dis. PG-SR-D-03204			Scala 1:10.000



Rif. SA: comm. 023113-105 / Dis.LB-D-83204



28

29

30

31

32

Agrigento

Porto Empedocle

AGRIGENTO

PIDI n.8 km 29,940

Vallone Sinatra
Torrente Salsetto

SPR N.24
Str.com.

Fosso

Fosso

Str.com.

Vallone Napatitano
Str.com.

SP N.02-B

Str.vic.



Str.vic.

P10

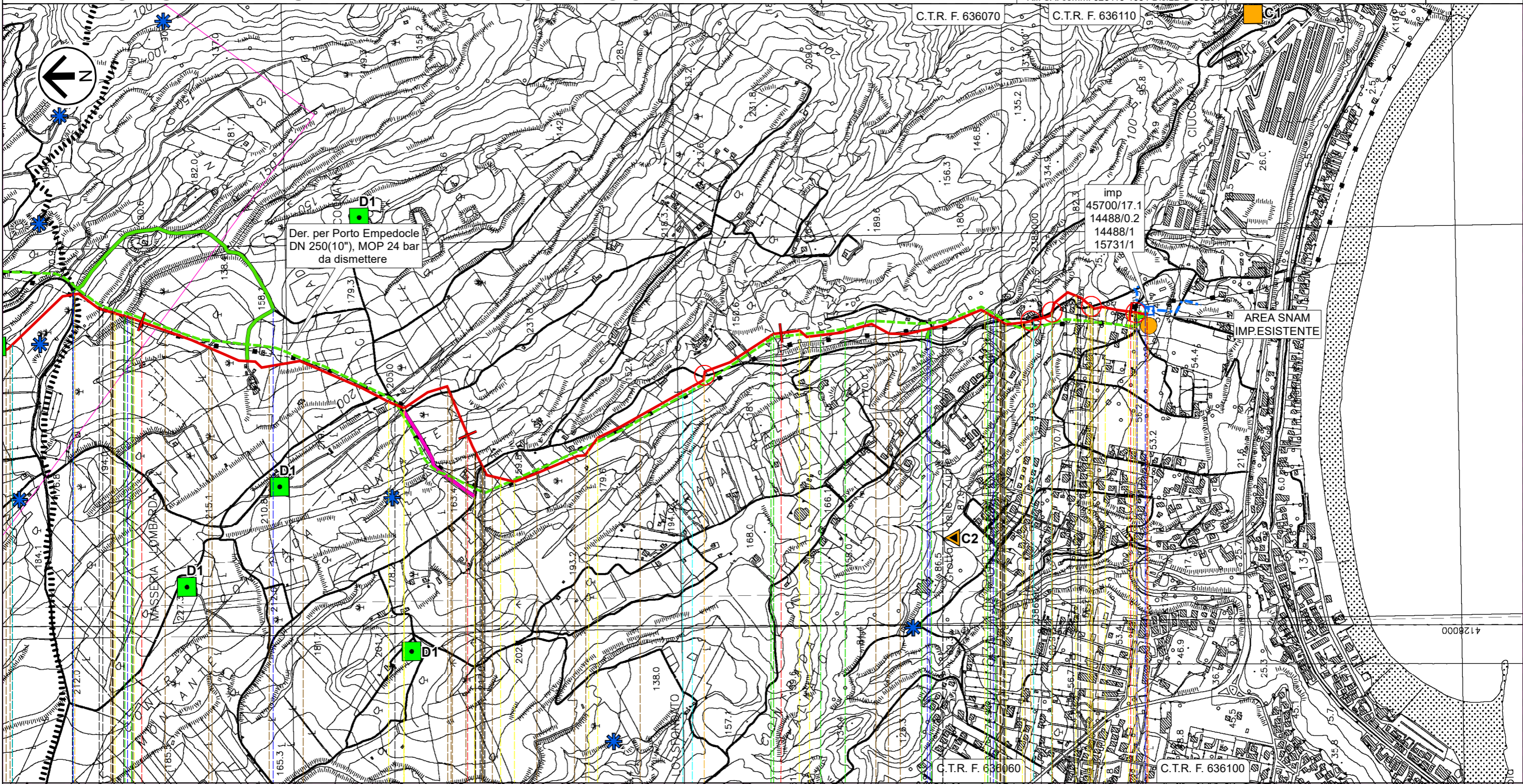
T	RT	RD	RT	T	RT	T	RT	RD	RT	T			
			ST-D-03338	ST-D-03333		ST-D-03346	ST-D-03346		ST-D-03346	ST-D-03337	ST-D-03338	ST-D-03337	ST-D-03345

Il presente disegno e' di proprieta' aziendale - La Societa' tutelera' i propri diritti a termine di legge.

RIFACIMENTO DERIVAZIONE PER PORTO EMPEDOCLE DN 300(12"), DP 24 bar ed opere connesse

0	Lug. 2022	Emissione per Permessi	Gioacchini C.	Santi G.	Mattei F.	Foglio 11 di 31
INDICE	DATA	REVISIONI	ELABORATO	VERIFICATO	APPROVATO	
 			Comm. NQ/R20133		Tav: 9	
			Dis. PG-SR-D-03204		Scala 1:10.000	

Rif. Der. per Porto Empedocle DN 300 (12"), DP 24 bar
STRUMENTI DI TUTELA E PIANIFICAZIONE REGIONALE



32

33

34

35,050

Porto Empedocle

AGRIGENTO

IMP n. km 35,050

Str.com.  Vallone Napatitano  Str.com.  Str.com.  Str.com.  Torrente Re (o Vallone di Giro)  Str.com.  Str.vic.  Str.com.

P11



RT RD RT T RT RT T RT RD RT

ST-D-03337 ST-D-03345

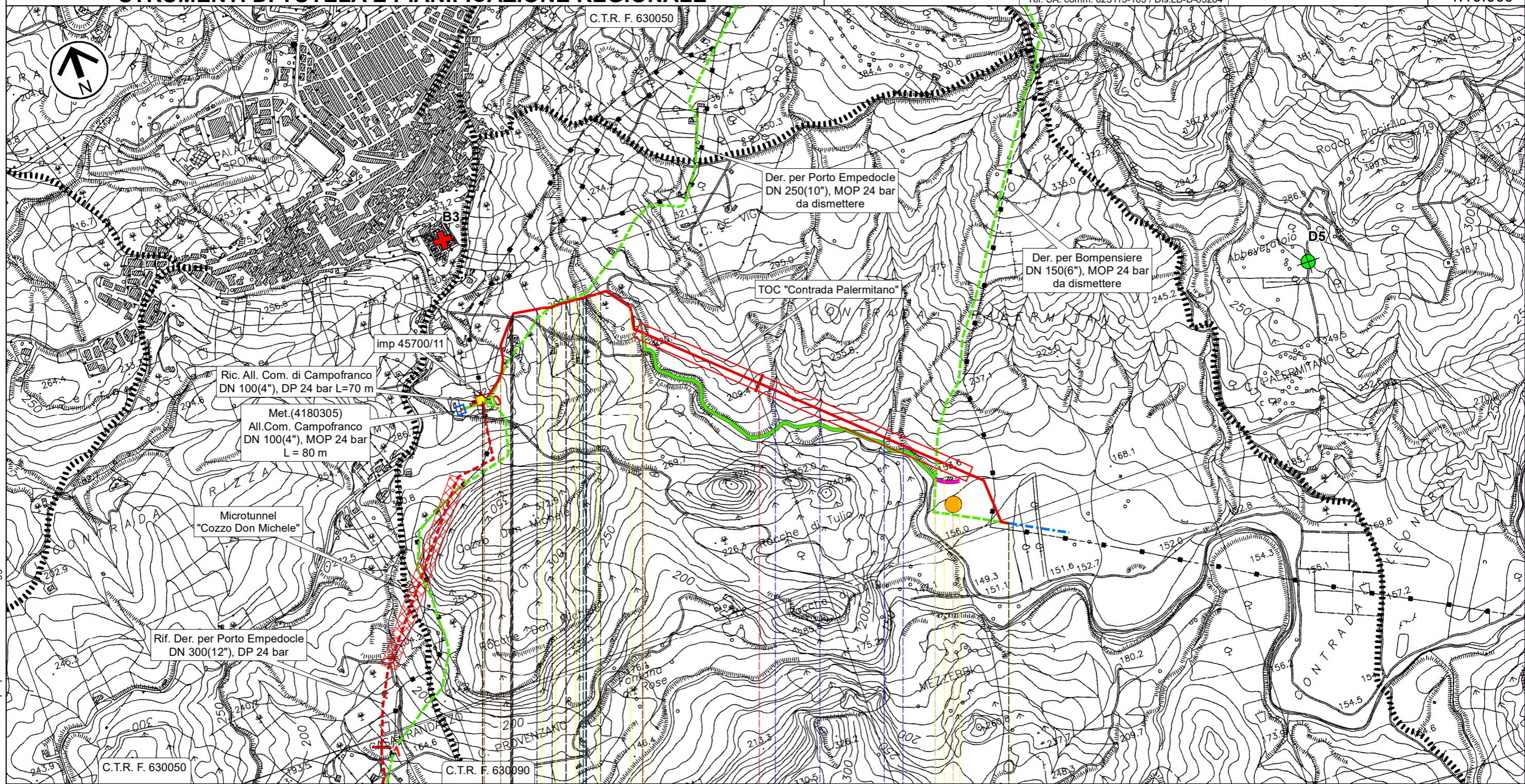
ST-D-03337 ST-D-03338

ST-D-03344 ST-D-03338 ST-D-03337

RIFACIMENTO DERIVAZIONE PER PORTO EMPEDOCLE DN 300(12"), DP 24 bar ed opere connesse

0	Lug. 2022	Emissione per Permessi	Gioacchini C.	Santi G.	Mattei F.	Foglio 12 di 31
INDICE	DATA	REVISIONI	ELABORATO	VERIFICATO	APPROVATO	
 			Comm. NQ/R20133		Tav: 10	
			Dis. PG-SR-D-03204		Scala 1:10.000	

Ric. All. Comune di Bompensiere DN 150(6"), DP 24 bar STRUMENTI DI TUTELA E PIANIFICAZIONE REGIONALE









0 1 1,770

Campofranco

CALTANISSETTA

PIDI n.1 km 0,000

Str.com.  Torrente San Giuseppe  Strada sterrata  Fosso  Fosso  Fosso  Fosso

P1

T

ST-D-03338 ST-D-03339 ST-D-03326 ST-D-03331 ST-D-03356 ST-D-03326

Il presente disegno e' di proprieta' aziendale - La Societa' tutelera' i propri diritti a termine di legge.

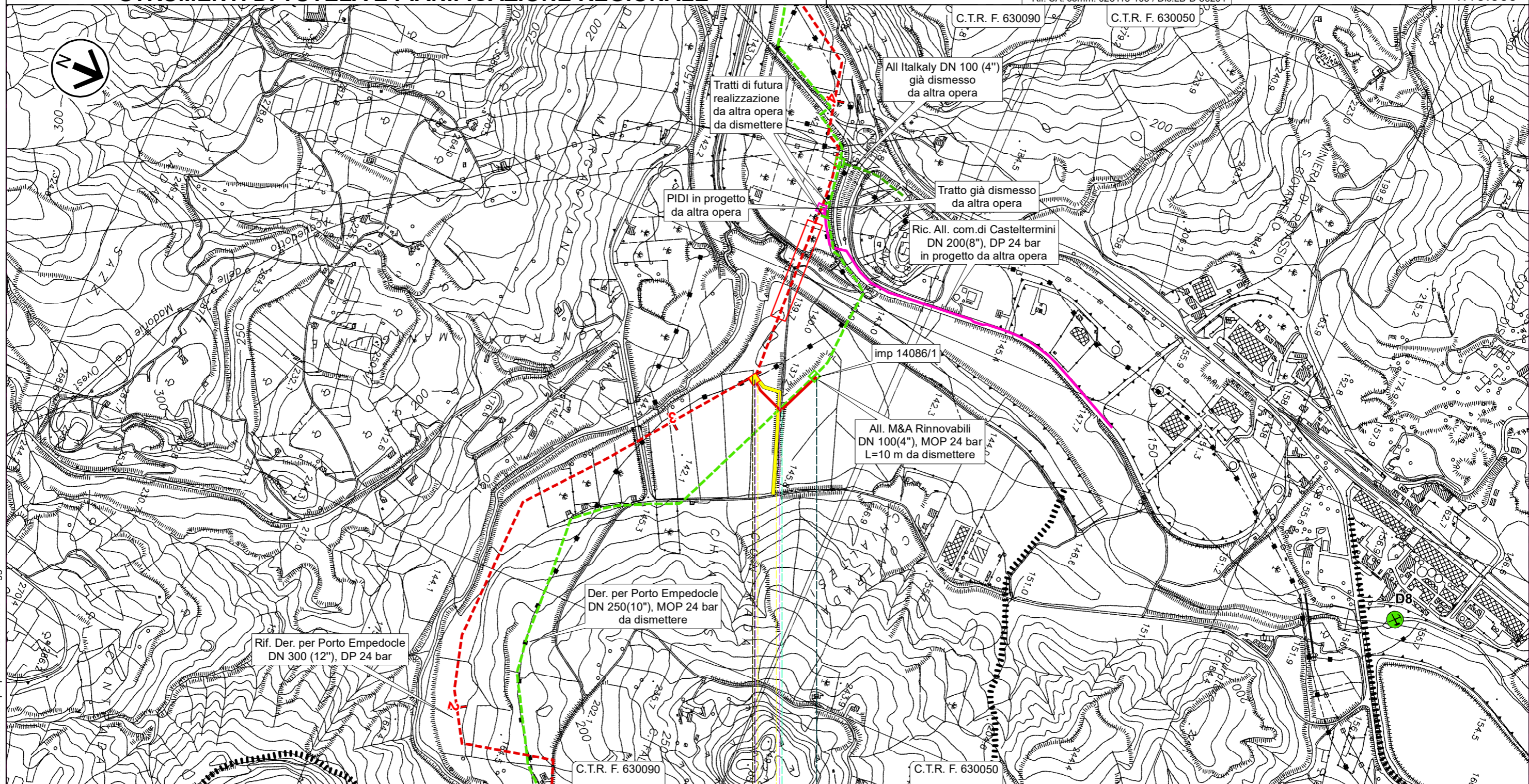
RIFACIMENTO DERIVAZIONE PER PORTO EMPEDOCLE DN 300(12"), DP 24 bar ed opere connesse

Rif. All. M&A Rinnovabili DN 100(4"), DP 24 bar
STRUMENTI DI TUTELA E PIANIFICAZIONE REGIONALE

0	Lug. 2022	Emissione per Permessi	Gioacchini C.	Santi G.	Mattei F.	Foglio 13 di 31
INDICE	DATA	REVISIONI	ELABORATO	VERIFICATO	APPROVATO	
			Comm. NQ/R20133			Tav: 11
			Dis. PG-SR-D-03204			Scala 1:10.000




Rif. SA: comm. 023113-105 / Dis.LB-D-83204



0 0,245

Campofranco
CALTANISSETTA

► PIDA n.1A km 0,010



T

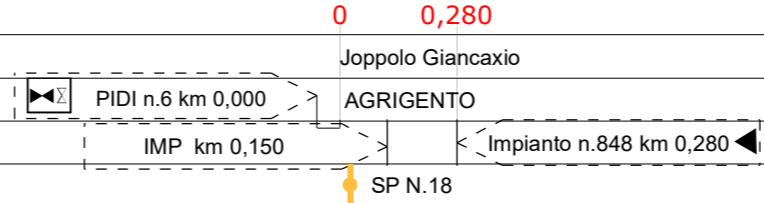
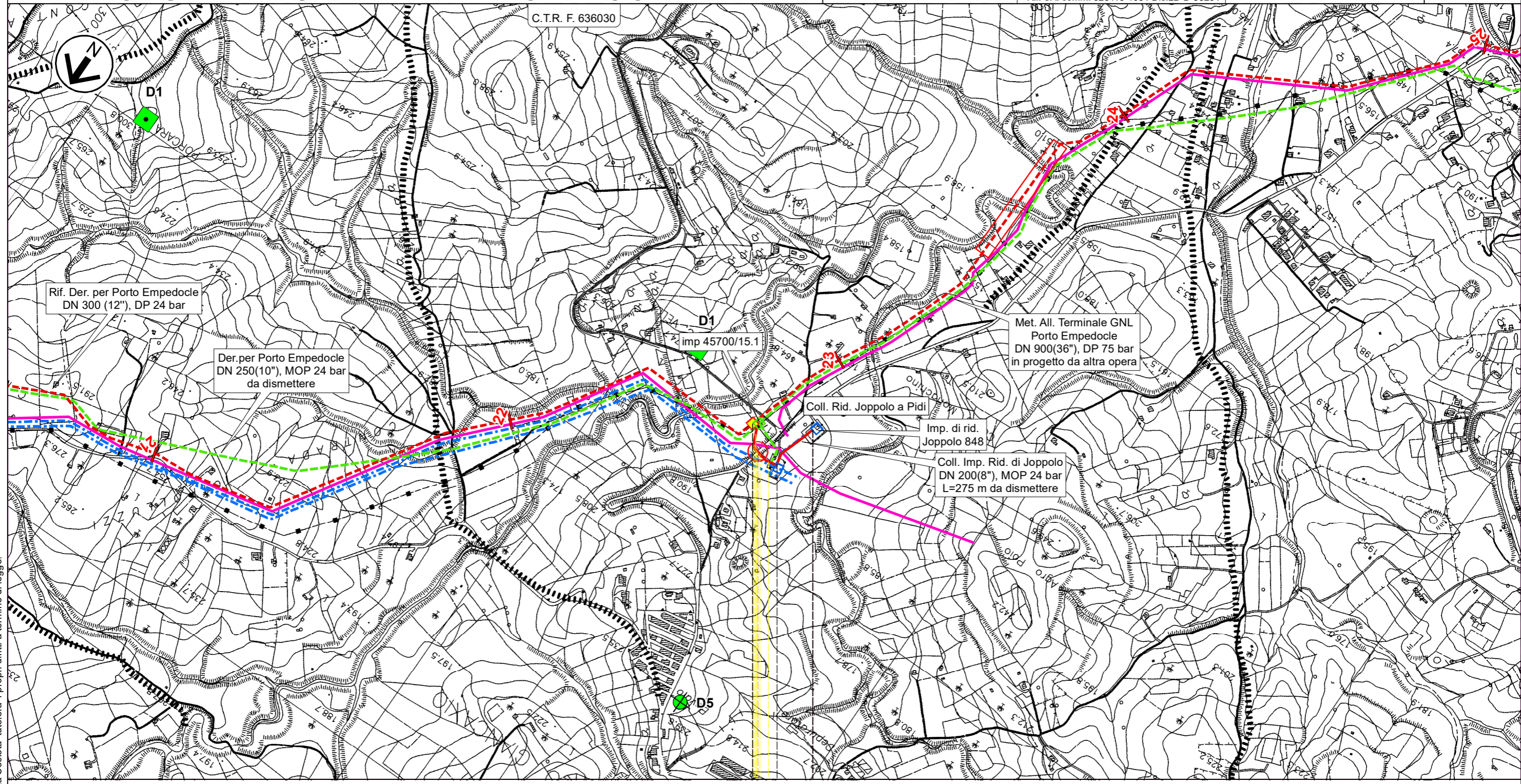
RIFACIMENTO DERIVAZIONE PER PORTO EMPEDOCLE DN 300(12"), DP 24 bar ed opere connesse

0	Lug. 2022	Emissione per Permessi	Gioacchini C.	Santi G.	Mattei F.	Foglio 14 di 31
INDICE	DATA	REVISIONI	ELABORATO	VERIFICATO	APPROVATO	
Rif. Col. Rid. Joppolo a PIDI Porto Empedocle DN 300 (12"), DP 24 bar			Comm. NQ/R20133		Tav: 12	
STRUMENTI DI TUTELA E PIANIFICAZIONE REGIONALE			Dis. PG-SR-D-03204		Scala 1:10.000	



Rif. SA: comm. 023113-105 / Dis.LB-D-83204

C.T.R. F. 636030





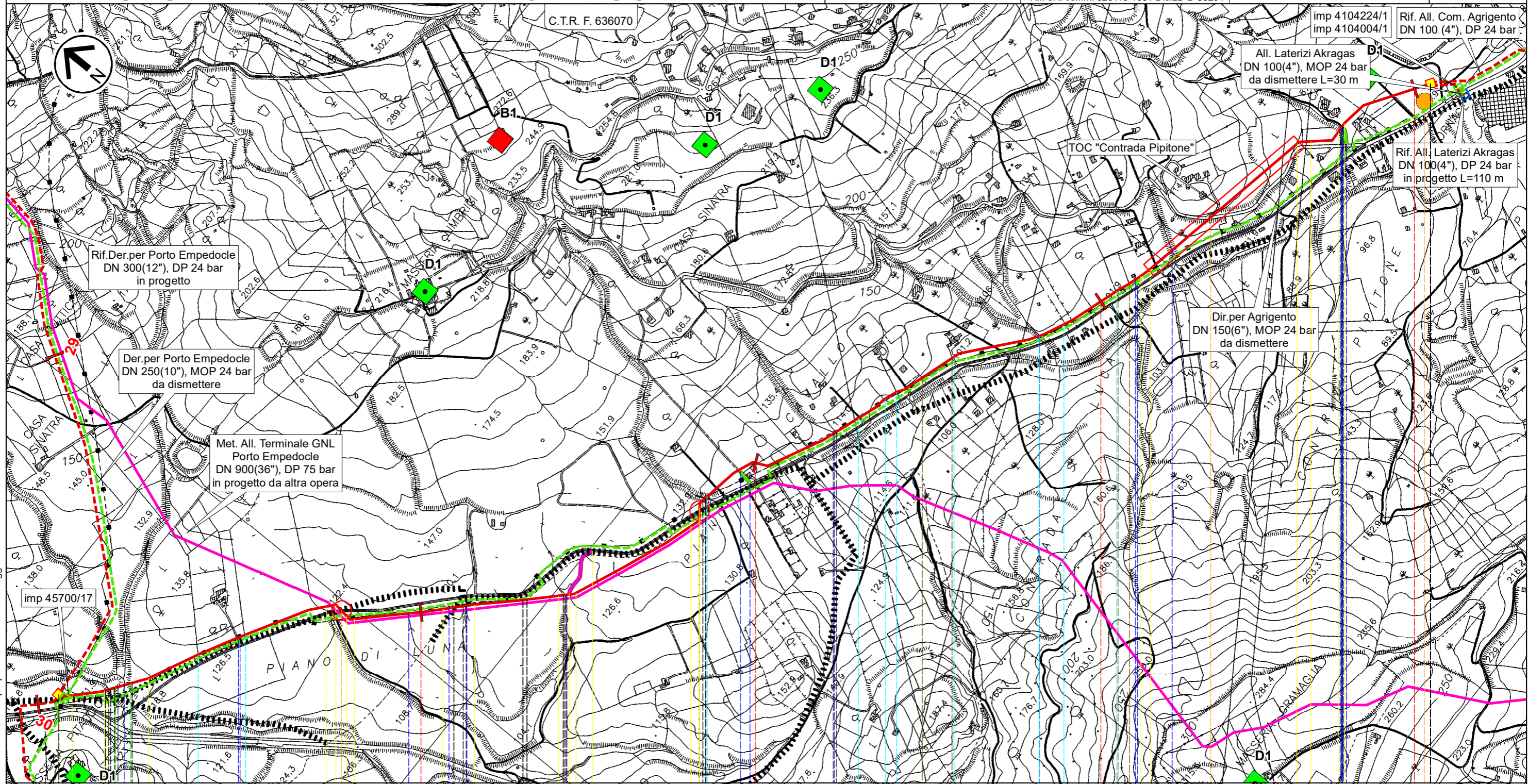
Il presente disegno e' di proprieta' aziendale - La Societa' tutelera' i propri diritti a termine di legge.

RIFACIMENTO DERIVAZIONE PER PORTO EMPEDOCLE DN 300(12"), DP 24 bar ed opere connesse

Rif. Dir. per Agrigento DN 150(6"), DP 24 bar
Rif. All. Laterizi Akragas DN 100(4"), DP 24 bar

STRUMENTI DI TUTELA E PIANIFICAZIONE REGIONALE

0	Lug. 2022	Emissione per Permessi	Gioacchini C.	Santi G.	Mattei F.	Foglio 15 di 31
INDICE	DATA	REVISIONI	ELABORATO	VERIFICATO	APPROVATO	
 			Comm. NQ/R20133	Tav: 13		Scala 1:10.000
Rif. SA: comm. 023113-105 / Dis.LB-D-83204			Dis. PG-SR-D-03204	Rif. All. Com. Agrigento DN 100 (4"), DP 24 bar		





0	1	2	3	4,045			
Agrigento		Porto Empedocle	Agrigento	Porto Empedocle	Agrigento		
AGRIGENTO							
PIDI n.8 km 0,000		PIL n.1B km 4,045					
Torrente Salsetto	SPR N.24	Fosso	Fosso	Fosso	Fosso	SP N.02-A	Fosso
		T					P1
ST-D-03333	ST-D-03346	Rif. come preesistente	ST-D-03345	ST-D-03344	ST-D-03345	ST-D-03345	ST-D-03345

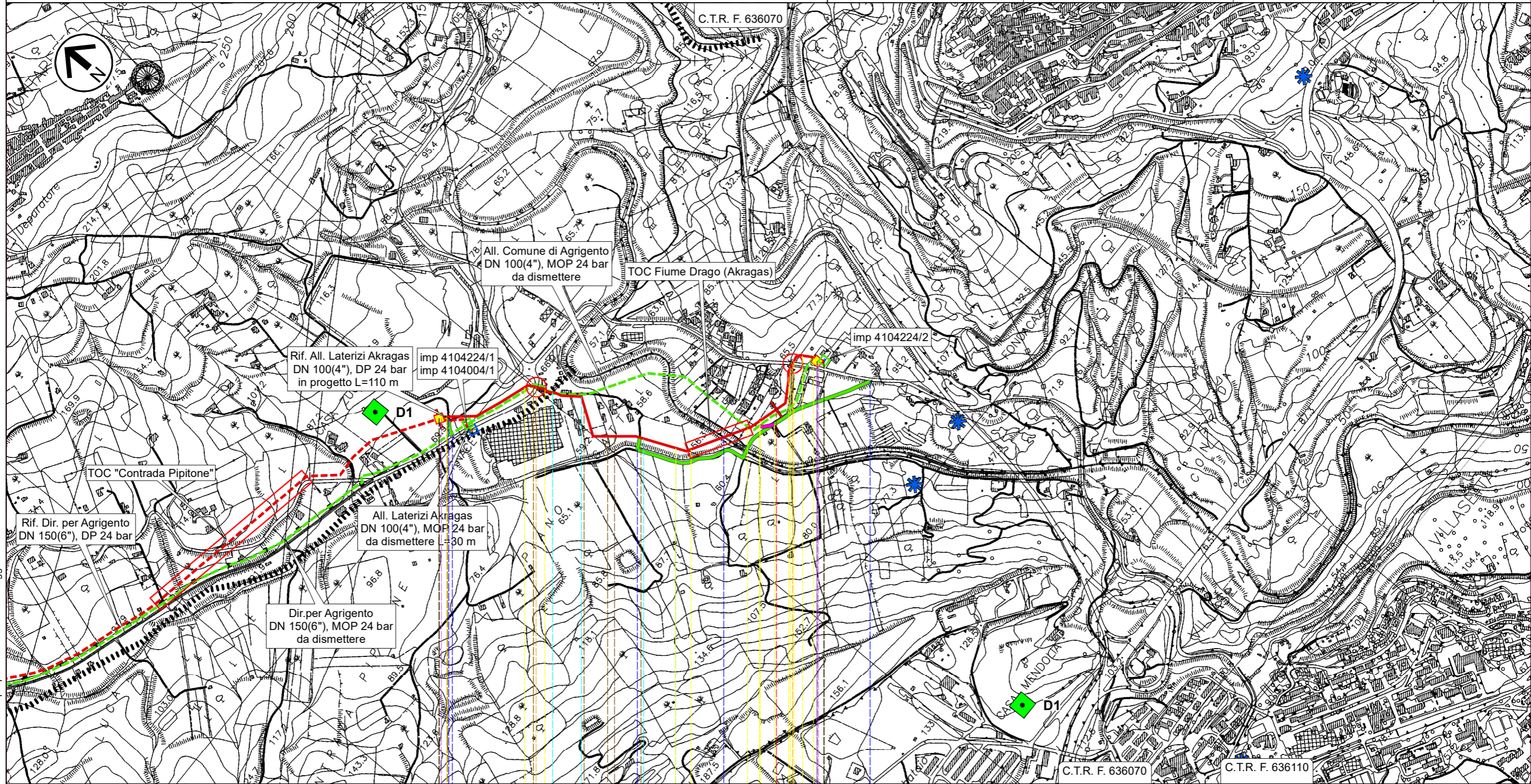
Il presente disegno e' di proprieta' aziendale - La Societa' tutelera' i propri diritti a termine di legge.

RIFACIMENTO DERIVAZIONE PER PORTO EMPEDOCLE DN 300(12"), DP 24 bar ed opere connesse

Rif.All.Com. Agrigento DN 100 (4"), DP 24 bar

STRUMENTI DI TUTELA E PIANIFICAZIONE REGIONALE

0	Lug. 2022	Emissione per Permessi	Gioacchini C.	Santi G.	Mattei F.	Foglio 16 di 31
INDICE	DATA	REVISIONI	ELABORATO	VERIFICATO	APPROVATO	
 			Comm. NQ/R20133			Tav: 14
			Rif. SA: comm. 023113-105 / Dis.LB-D-83204			Dis. PG-SR-D-03204



0 1 1,240

Agrigento

AGRIGENTO

◀▶ PIL n.1B km 0,000

◀▶ PIDA n.2B km 1,215

SP N.02-A | Fiume Drago (Fiume Akragas) | SP N.01-B

T

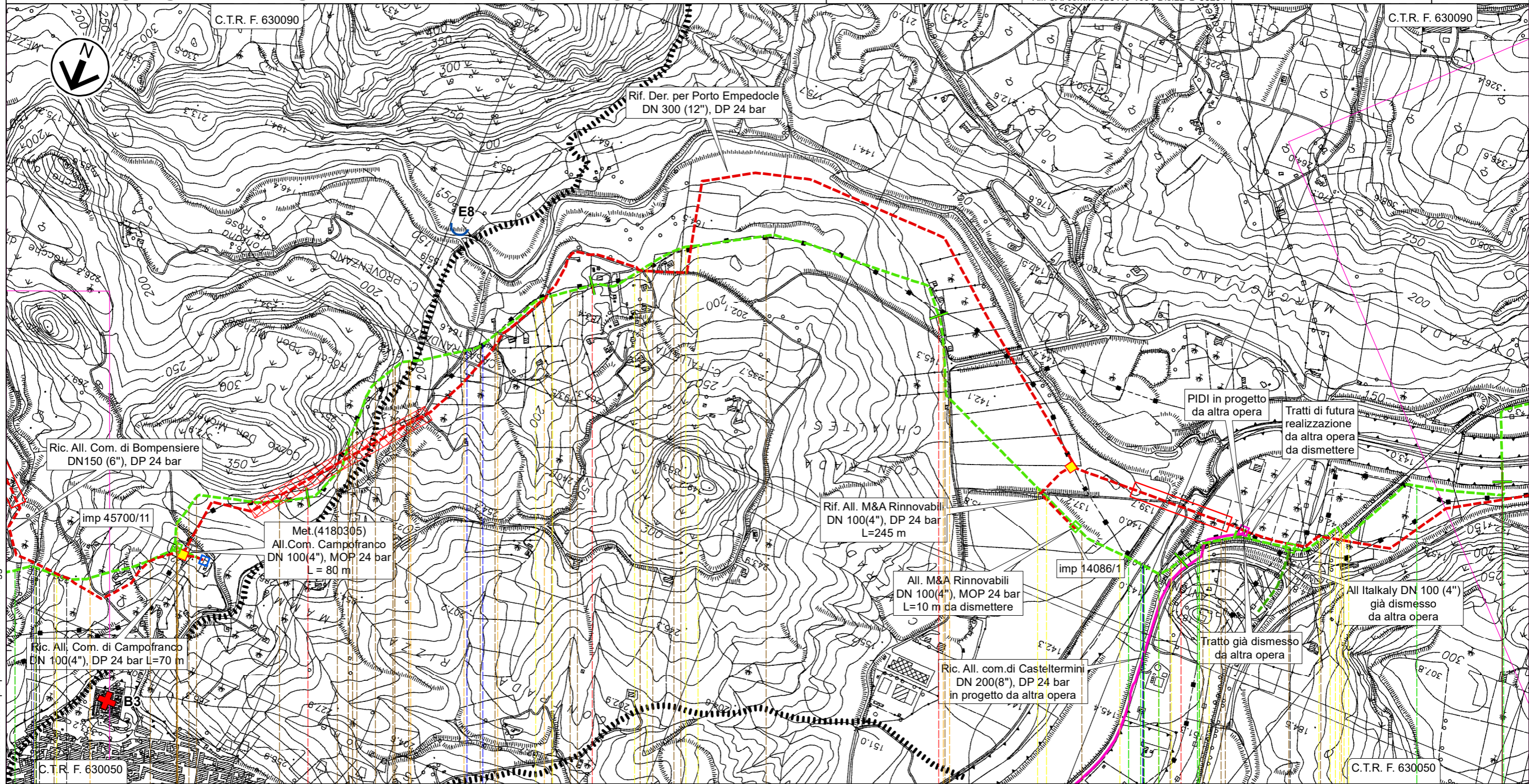
RIFACIMENTO DERIVAZIONE PER PORTO EMPEDOCLE DN 300(12"), DP 24 bar ed opere connesse

Der. per Porto Empedocle DN 250 (10"), MOP 24 bar
All Com.di Campofranco DN 100(4"),MOP 24 bar-All. M&A Rinnovabili DN 100(4"),MOP 24 bar
STRUMENTI DI TUTELA E PIANIFICAZIONE REGIONALE

0	Lug. 2022	Emissione per Permessi	Gioacchini C.	Santi G.	Mattei F.	Foglio 18 di 31
INDICE	DATA	REVISIONI	ELABORATO	VERIFICATO	APPROVATO	
			Comm. NQ/R20133			Tav: 2A
			Dis. PG-SR-D-03204			Scala 1:10.000



Rif. SA: comm. 023113-105 / Dis.LB-D-83204





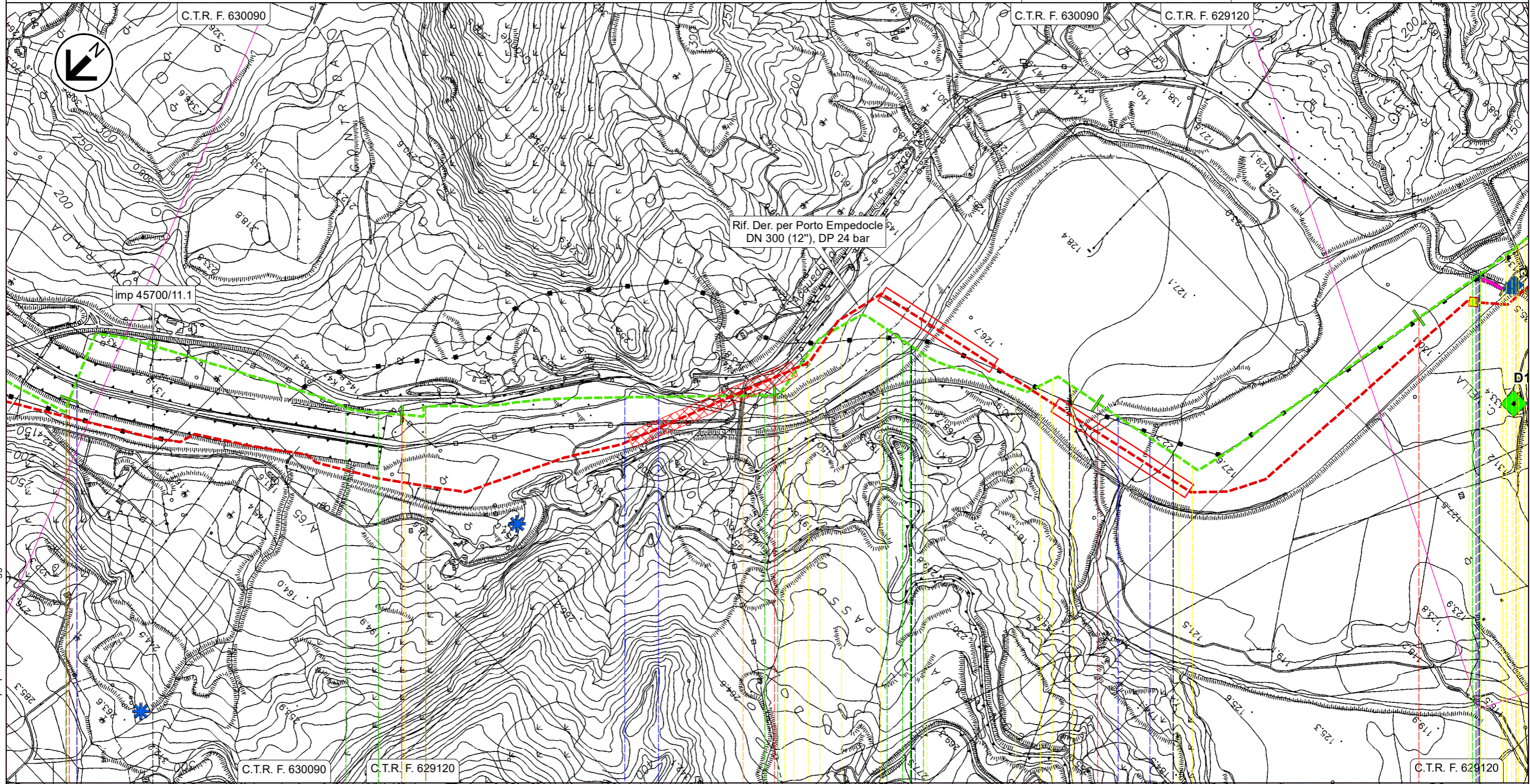
Il presente disegno e' di proprieta' aziendale - La Societa' tutelera' i propri diritti a termine di legge.

Campofranco			Casteltermini			Campofranco								
CALTANISSETTA						AGRIGENTO			CALTANISSETTA					
PIDS n.45700/11 km 4,560			PIDI km 8,335											
Torrente	San Giuseppe Str.com.	Strada sterrata	Fosso	Str.com.	Fosso	Str.com.	Str.com.	Str.com.	SP N.130	Str.com.	Fiume Platani	Strada sterrata	SS N.189	Fiume Platani
T														
ST-D-03356 ST-D-03331														

RIFACIMENTO DERIVAZIONE PER PORTO EMPEDOCLE DN 300(12"), DP 24 bar ed opere connesse

Der. per Porto Empedocle DN 250 (10"), MOP 24 bar STRUMENTI DI TUTELA E PIANIFICAZIONE REGIONALE









0	Lug. 2022	Emissione per Permessi	Gioacchini C.	Santi G.	Mattei F.	Foglio 19 di 31
INDICE	DATA	REVISIONI	ELABORATO	VERIFICATO	APPROVATO	
 			Comm. NQ/R20133		Tav: 3A	
			Dis. PG-SR-D-03204		Scala 1:10.000	
Rif. SA: comm. 023113-105 / Dis.LB-D-83204						



9 10 11 12 13

Casteltermini	Campofranco	Casteltermini	Campofranco	Aragona
AGRIGENTO	CALTANISSETTA	AGRIGENTO	CALTANISSETTA	AGRIGENTO

PIL n.45700/11.1 km 9,335

 Fiume Platani
  Fiume Platani
  SP N.21
  Fiume Platani
  Fiume Platani
  Vallone Cantarella
  Vallone del Salto
  SPC N.41

T



Rif. come preesistente

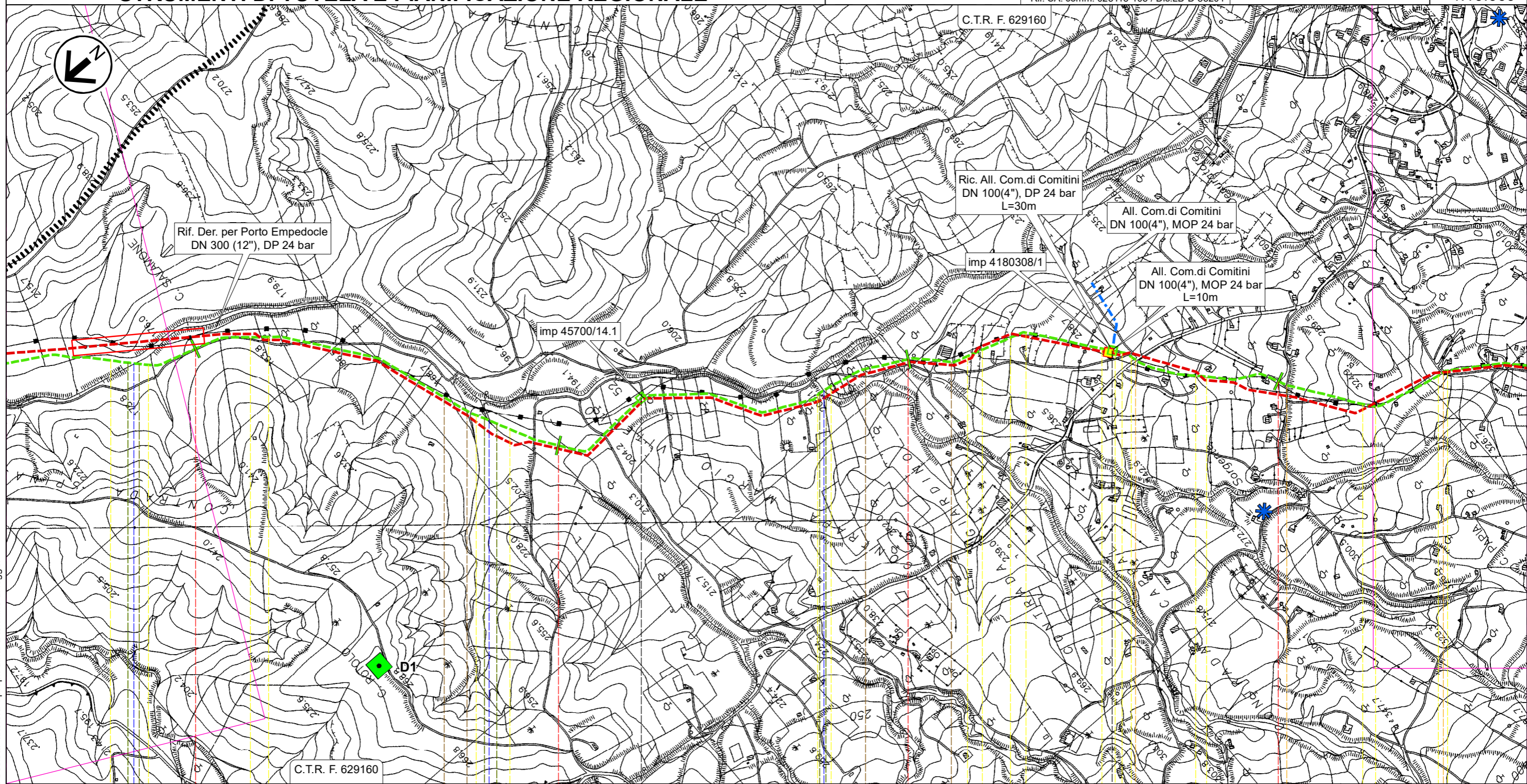
Il presente disegno e' di proprieta' aziendale - La Societa' tutelera' i propri diritti a termine di legge.

RIFACIMENTO DERIVAZIONE PER PORTO EMPEDOCLE DN 300(12"), DP 24 bar ed opere connesse

Der. per Porto Empedocle DN 250 (10"), MOP 24 bar
All. Com. di Comitini DN 100 (4"), MOP 24 bar

STRUMENTI DI TUTELA E PIANIFICAZIONE REGIONALE

0	Lug. 2022	Emissione per Permessi	Gioacchini C.	Santi G.	Mattei F.	Foglio 21 di 31
INDICE	DATA	REVISIONI	ELABORATO	VERIFICATO	APPROVATO	
 			Comm. NQ/R20133		Tav: 5A	
			Dis. PG-SR-D-03204		Scala 1:10.000	



17

18

19

20

Aragona

AGRIGENTO

▶ PIL n.45700/14.1 km 18,275

▶ PIDS n.4180308/1 km 19,550

▶ Vallone Aragona

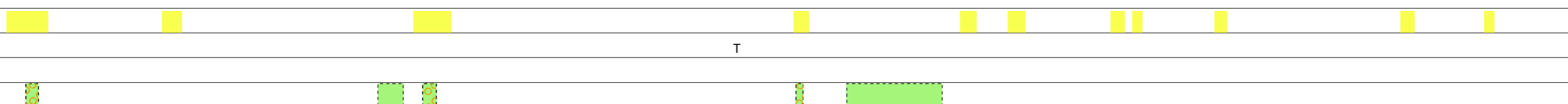
▶ Vallone Ferrera

▶ Vallone Campanella

▶ SPNC N.11

▶ Str. vic.



▶ Str. vic.

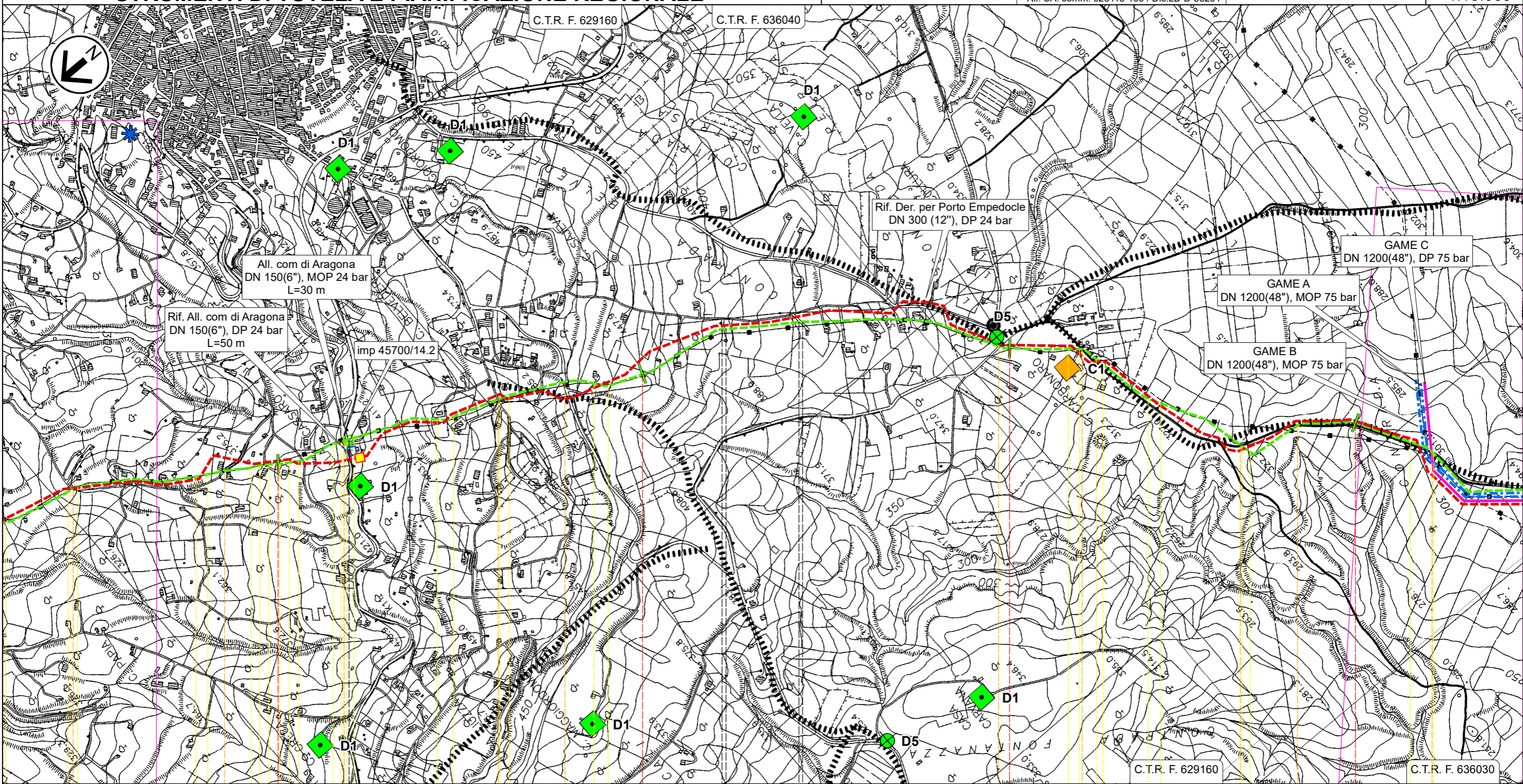


RIFACIMENTO DERIVAZIONE PER PORTO EMPEDOCLE DN 300(12"), DP 24 bar ed opere connesse

Der. per Porto Empedocle DN 250 (10"), MOP 24 bar
All. Com. di Aragona DN 150 (6"), MOP 24 bar

STRUMENTI DI TUTELA E PIANIFICAZIONE REGIONALE

0	Lug. 2022	Emissione per Permessi	Gioacchini C.	Santi G.	Mattei F.	Foglio 22 di 31
INDICE	DATA	REVISIONI	ELABORATO	VERIFICATO	APPROVATO	
 			Comm. NQ/R20133		Tav: 6A	
			Dis. PG-SR-D-03204		Scala 1:10.000	
Rif. SA: comm. 023113-105 / Dis.LB-D-83204						



21

22

23

24

Aragona

AGRIGENTO

↑ PIDS n.45700/14.2 km 21,200

↑ Str. vic.

↑ Str. vic.

↑ SP N.17-C

↑ Str. vic.

↑ Str. vic.

↑ Str. vic.

↑ SPNC N.22

SPNC N.22

↑ SPNC N.22

↑ SPNC N.22

T



ST-D-03331

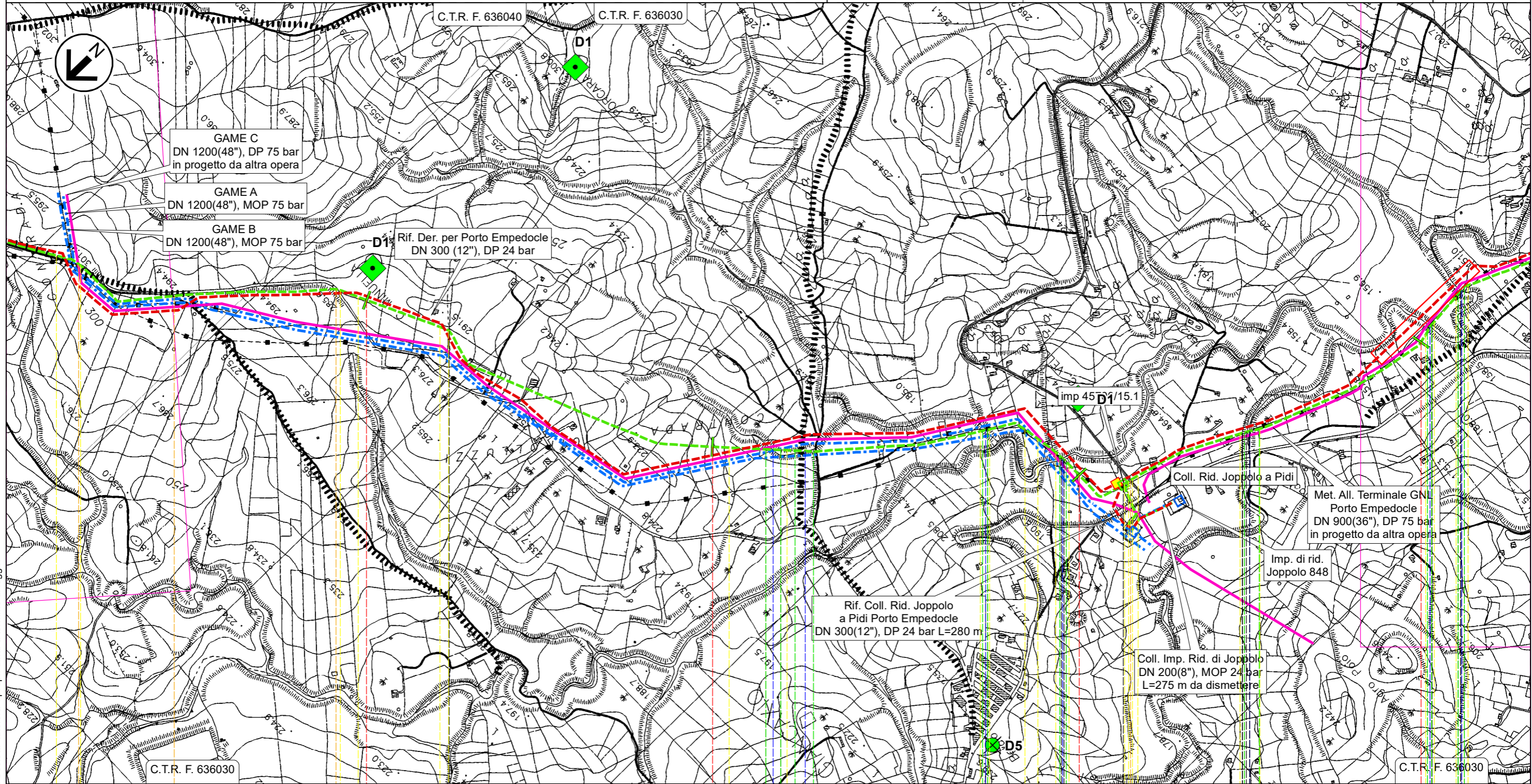
ST-D-03331

RIFACIMENTO DERIVAZIONE PER PORTO EMPEDOCLE DN 300(12"), DP 24 bar ed opere connesse

Der. per Porto Empedocle DN 250 (10"), MOP 24 bar
Coll. Imp. Riduzione di Joppolo DN 200 (8"), MOP 24 bar

STRUMENTI DI TUTELA E PIANIFICAZIONE REGIONALE

0	Lug. 2022	Emissione per Permessi	Gioacchini C.	Santi G.	Mattei F.	Foglio 23 di 31
INDICE	DATA	REVISIONI	ELABORATO	VERIFICATO	APPROVATO	
 			Comm. NQ/R20133		Tav: 7A	
Rif. SA: comm. 023113-105 / Dis.LB-D-83204			Dis. PG-SR-D-03204		Scala 1:10.000	



Il presente disegno e' di proprieta' aziendale - La Societa' tutelera' i propri diritti a termine di legge.

Aragona

Joppolo Giancaxio

Raffadali

Joppolo Giancaxio Raffadali

AGRIGENTO

PIDI n.45700/15.1 km 27,145



- SPNC N.22
- Str.com.
- SPNC N.22
- Fosso Cipollazzi
- Fosso Cipollazzi
- Fosso Cipollazzi
- Vallone Vocali
- Str.com.
- Vallone Cacici (1° attr.)
- (2° attr.)
- (3° attr.)

ST-D-03348

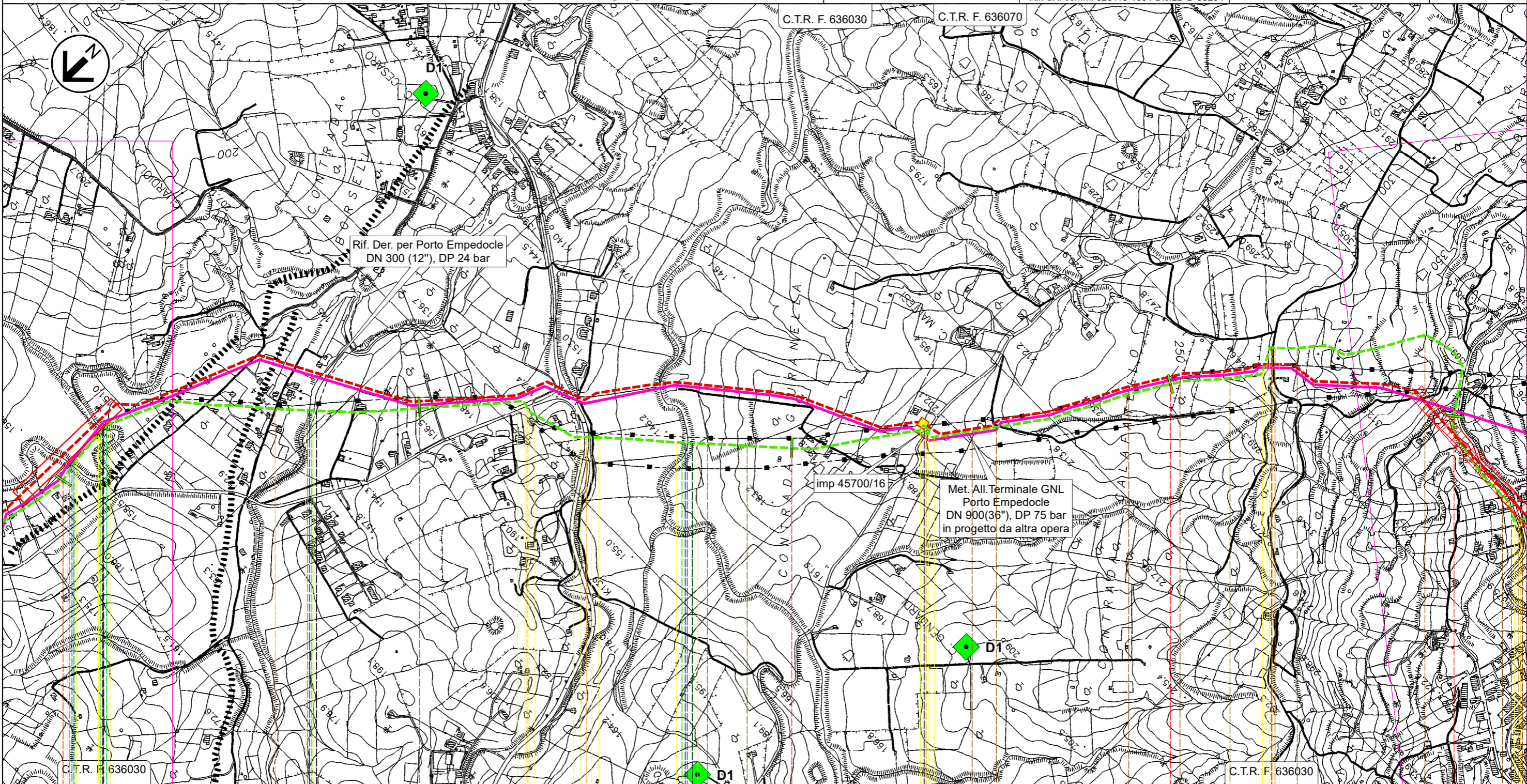
ST-D-03348

T


RIFACIMENTO DERIVAZIONE PER PORTO EMPEDOCLE DN 300(12"), DP 24 bar ed opere connesse

0	Lug. 2022	Emissione per Permessi	Gioacchini C.	Santi G.	Mattei F.	Foglio 24 di 31
INDICE	DATA	REVISIONI	ELABORATO	VERIFICATO	APPROVATO	
 			Comm. NQ/R20133		Tav: 8A	
Rif. SA: comm. 023113-105 / Dis.LB-D-83204			Dis. PG-SR-D-03204		Scala 1:10.000	



Der. per Porto Empedocle DN 250 (10"), MOP 24 bar
STRUMENTI DI TUTELA E PIANIFICAZIONE REGIONALE



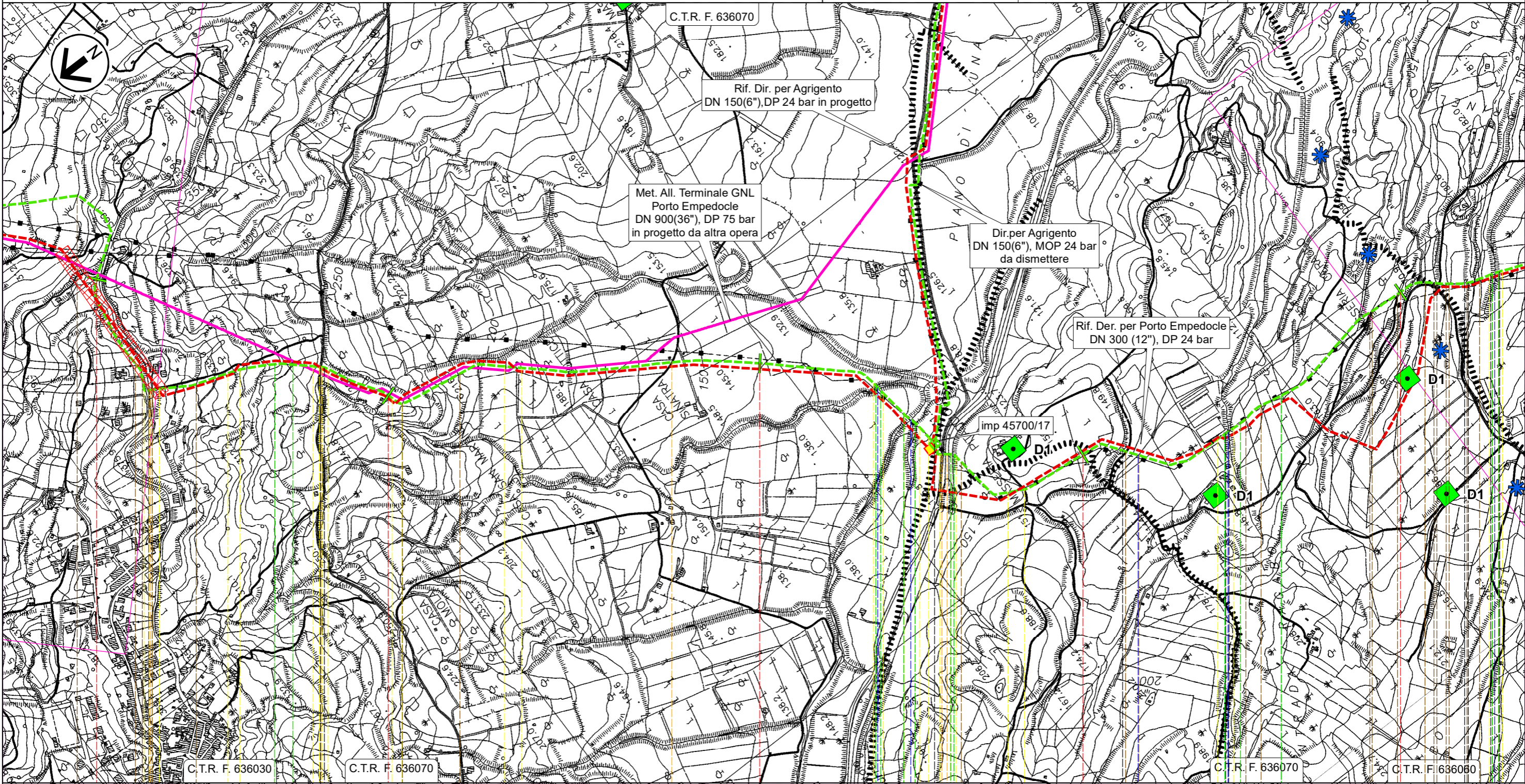
Il presente disegno e' di proprieta' aziendale - La Societa' tutelera' i propri diritti a termine di legge.

28	29	30	31	32
Raffadali	Joppolp Giancaxio	Raffadali	Agrigento	
AGRIGENTO 				
(2° attr.)	Vallone Cacici (3° attr.)	Regia Trazzera Raffadali Girgenti	SP N.18	SS N.118
			Vallone San Lorenzo	SP N.77
				Str.vic.
T				
Rif. come preesistente				

RIFACIMENTO DERIVAZIONE PER PORTO EMPEDOCLE DN 300(12"), DP 24 bar ed opere connesse

0	Lug. 2022	Emissione per Permessi	Gioacchini C.	Santi G.	Mattei F.	Foglio 25 di 31
INDICE	DATA	REVISIONI	ELABORATO	VERIFICATO	APPROVATO	
 			Comm. NQ/R20133			Tav: 9A
			Rif. SA: comm. 023113-105 / Dis.LB-D-83204			Dis. PG-SR-D-03204

Der. per Porto Empedocle DN 250 (10"), MOP 24 bar STRUMENTI DI TUTELA E PIANIFICAZIONE REGIONALE



32

33

34

35

36

Agrigento

Porto Empedocle

AGRIGENTO

▣ PIDI n.45700/17 km 34,530

SP N.02-B

Str.vic.

Str.vic.

Vallone Sinatra
Torrente Salsetto

SPR N.24
Str.com.

Fosso

Fosso



Vallone Napatitano

ST-D-03338

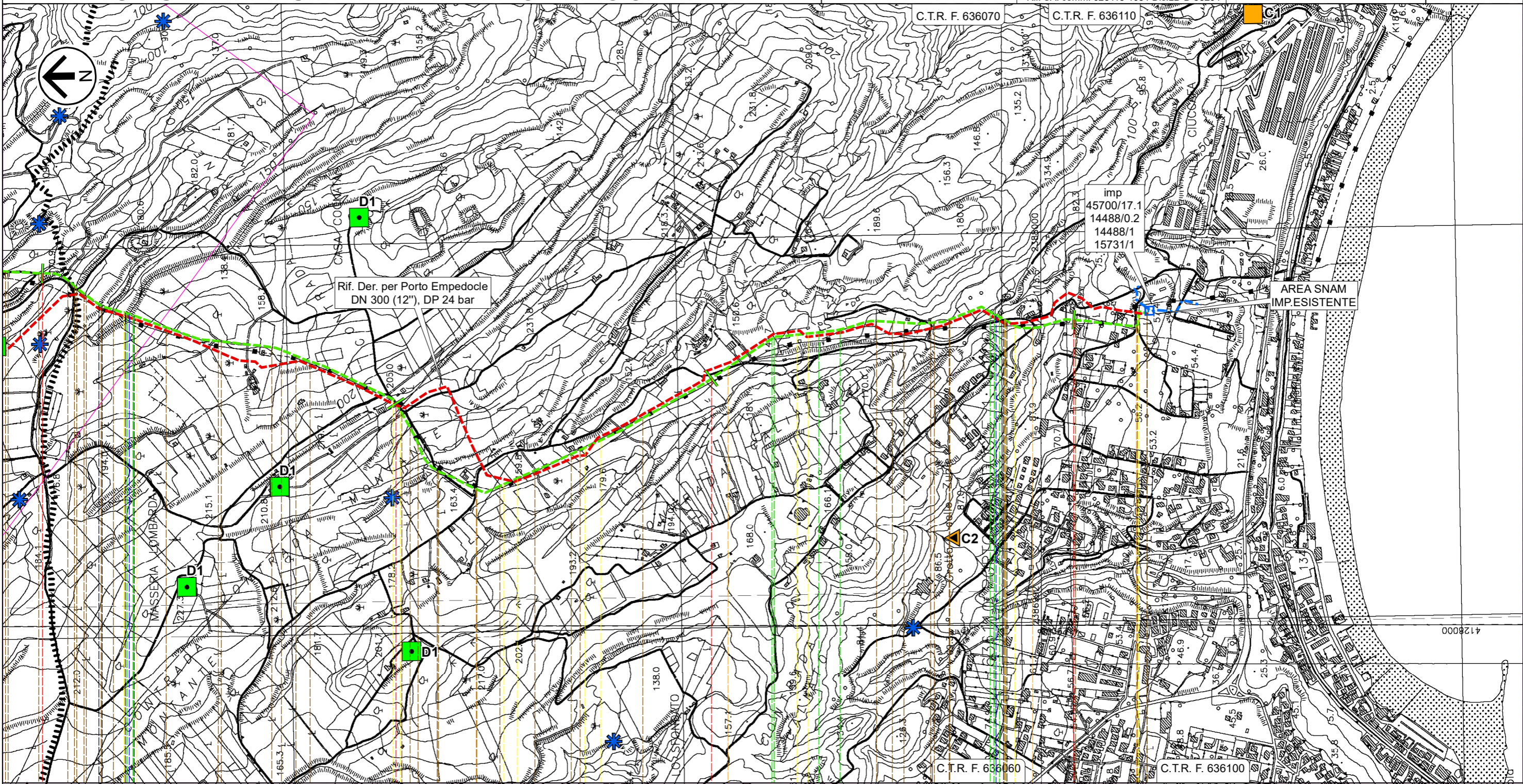
ST-D-03346

ST-D-03331 ST-D-03345

RIFACIMENTO DERIVAZIONE PER PORTO EMPEDOCLE DN 300(12"), DP 24 bar ed opere connesse

0	Lug. 2022	Emissione per Permessi	Gioacchini C.	Santi G.	Mattei F.	Foglio 26 di 31
INDICE	DATA	REVISIONI	ELABORATO	VERIFICATO	APPROVATO	
 			Comm. NQ/R20133		Tav: 10A	
			Dis. PG-SR-D-03204		Scala 1:10.000	

Der. per Porto Empedocle DN 250 (10"), MOP 24 bar STRUMENTI DI TUTELA E PIANIFICAZIONE REGIONALE



36 37 38 39 39,230

Porto Empedocle Agrigento

AGRIGENTO

IMP n.45700/17.1 km 39,230

 Vallone Napatitano
  Str.com.
  Str.com.
  Str.vic.
  Str.com.



T

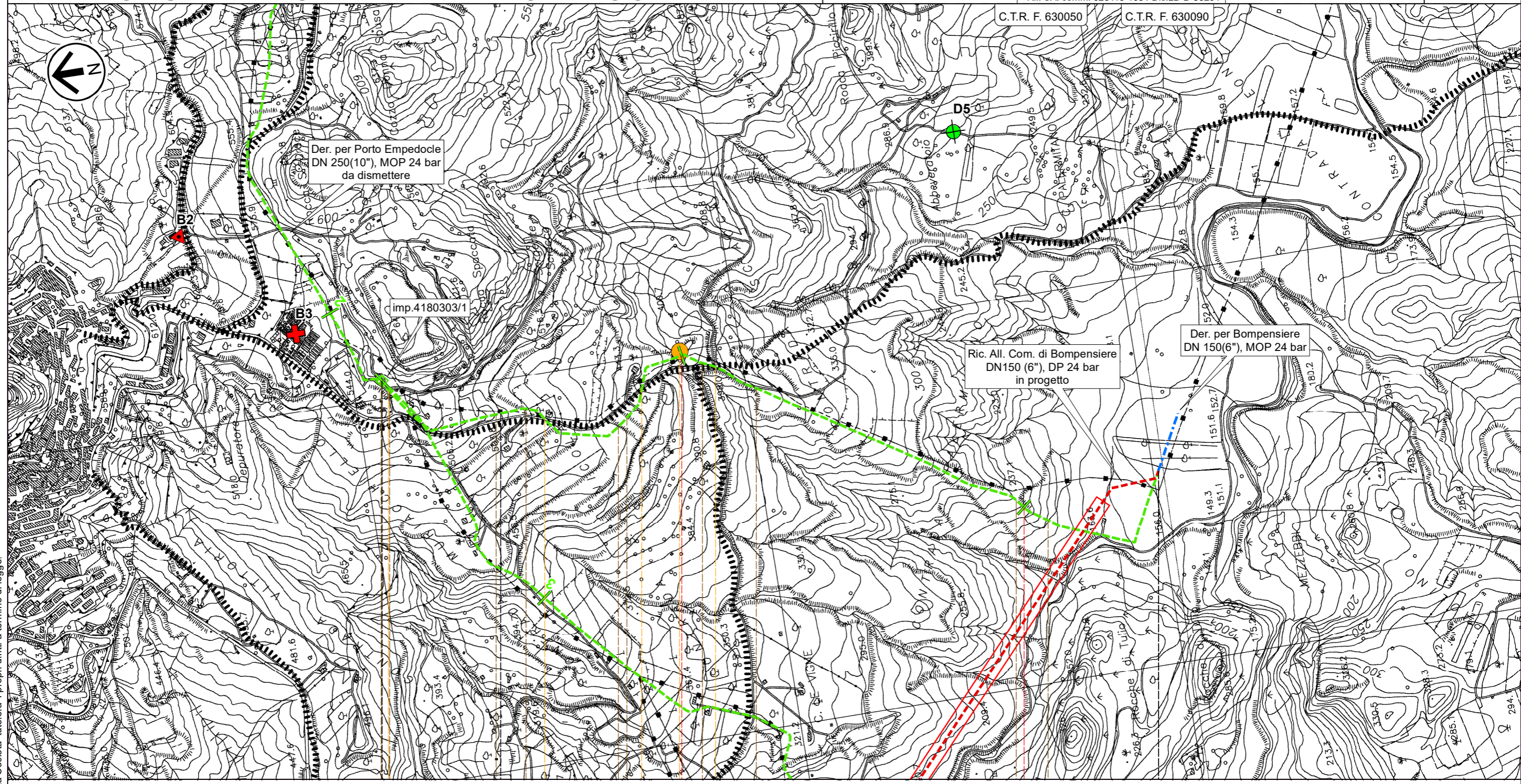
ST-D-03331 ST-D-03345

STD-03338

RIFACIMENTO DERIVAZIONE PER PORTO EMPEDOCLE DN 300(12"), DP 24 bar ed opere connesse

Der. per Bompensiere DN 150 (6"), MOP 24 bar STRUMENTI DI TUTELA E PIANIFICAZIONE REGIONALE


0	Lug. 2022	Emissione per Permessi	Gioacchini C.	Santi G.	Mattei F.	Foglio 27 di 31
INDICE	DATA	REVISIONI	ELABORATO	VERIFICATO	APPROVATO	
 			Comm. NQ/R20133		Tav: 11A	
			Dis. PG-SR-D-03204		Scala 1:10.000	



0 1 2 2,510

Sutera Campofranco

CALTANISSETTA

 PIDS n.4180303/1 km 0,000

 Str.com.  Str.com.  Str.com.  Str.com.

 P1

T

Il presente disegno e' di proprieta' aziendale - La Societa' tutelera' i propri diritti a termine di legge.

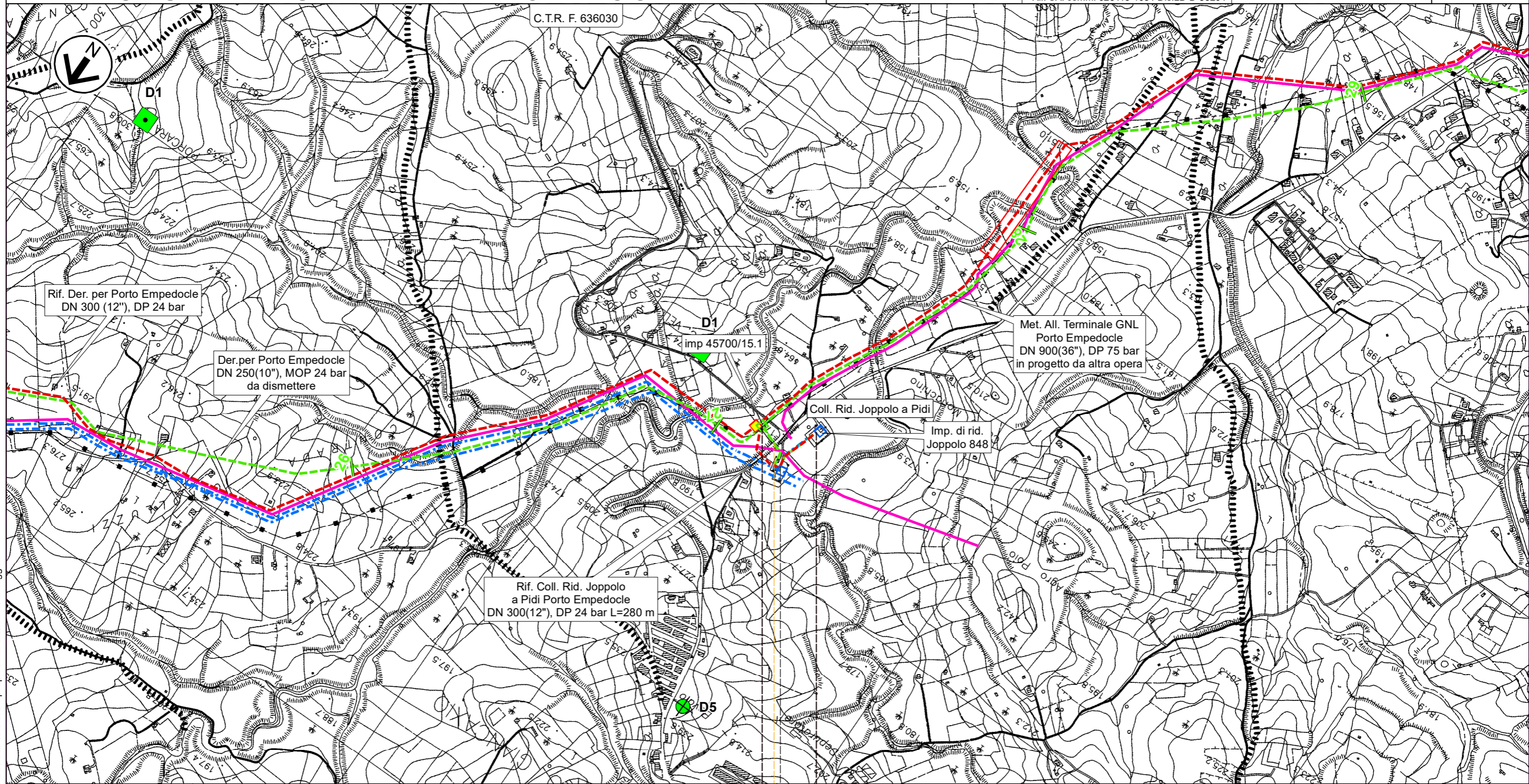
RIFACIMENTO DERIVAZIONE PER PORTO EMPEDOCLE DN 300(12"), DP 24 bar ed opere connesse

Coll. Imp. Riduzione di Joppolo DN 200 (8"), MOP 24 bar
STRUMENTI DI TUTELA E PIANIFICAZIONE REGIONALE

0	Lug. 2022	Emissione per Permessi	Gioacchini C.	Santi G.	Mattei F.	Foglio 28 di 31
INDICE	DATA	REVISIONI	ELABORATO	VERIFICATO	APPROVATO	
			Comm. NQ/R20133			Tav: 12A
			Dis. PG-SR-D-03204			Scala 1:10.000



Rif. SA: comm. 023113-105 / Dis.LB-D-83204



0 0,275

Joppolo Giancaxio

◀ PIDI n.45700/15.1 km 0,000

AGRIGENTO

IMP. km 0,140

▶ Impianto n.848 km 0,275 ▶



SP N.18

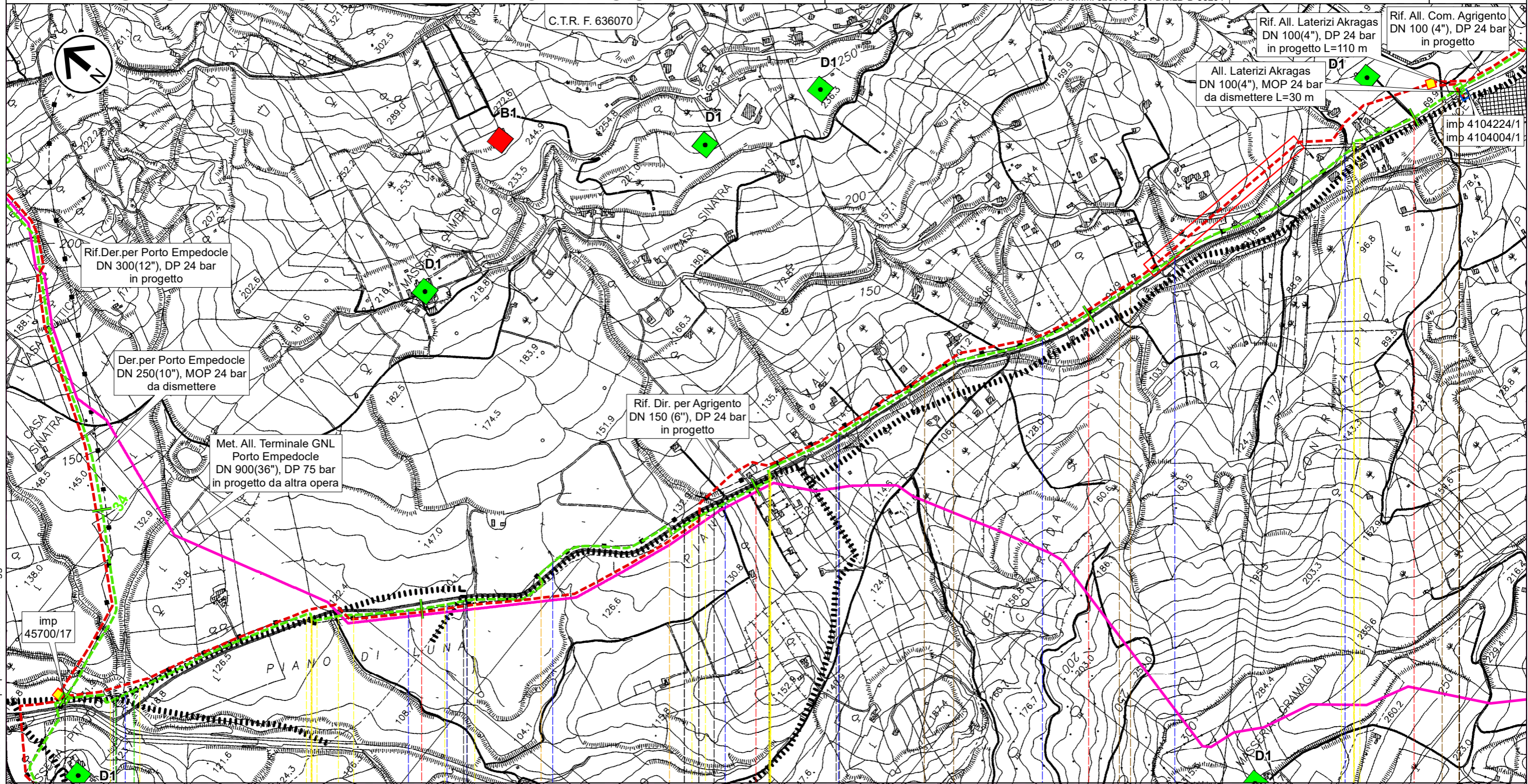
T

RIFACIMENTO DERIVAZIONE PER PORTO EMPEDOCLE DN 300(12"), DP 24 bar ed opere connesse

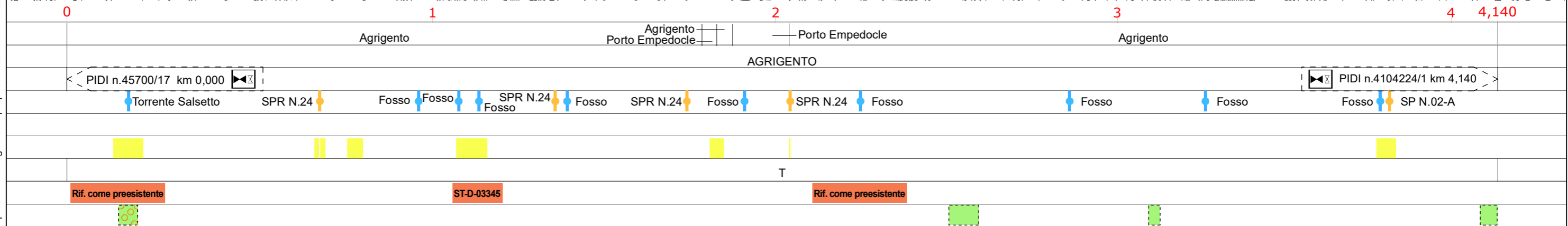
Dir. per Agrigento DN 150 (6"), MOP 24 bar
All. Laterizi Akragas DN 100 (4"), MOP 24 bar

STRUMENTI DI TUTELA E PIANIFICAZIONE REGIONALE

0	Lug. 2022	Emissione per Permessi	Gioacchini C.	Santi G.	Mattei F.	Foglio 29 di 31
INDICE	DATA	REVISIONI	ELABORATO	VERIFICATO	APPROVATO	
 			Comm. NQ/R20133		Tav: 13A	
			Dis. PG-SR-D-03204		Scala 1:10.000	
Rif. SA: comm. 023113-105 / Dis.LB-D-83204			Rif. All. Laterizi Akragas DN 100(4"), DP 24 bar in progetto L=110 m		Rif. All. Com. Agrigento DN 100 (4"), DP 24 bar in progetto	





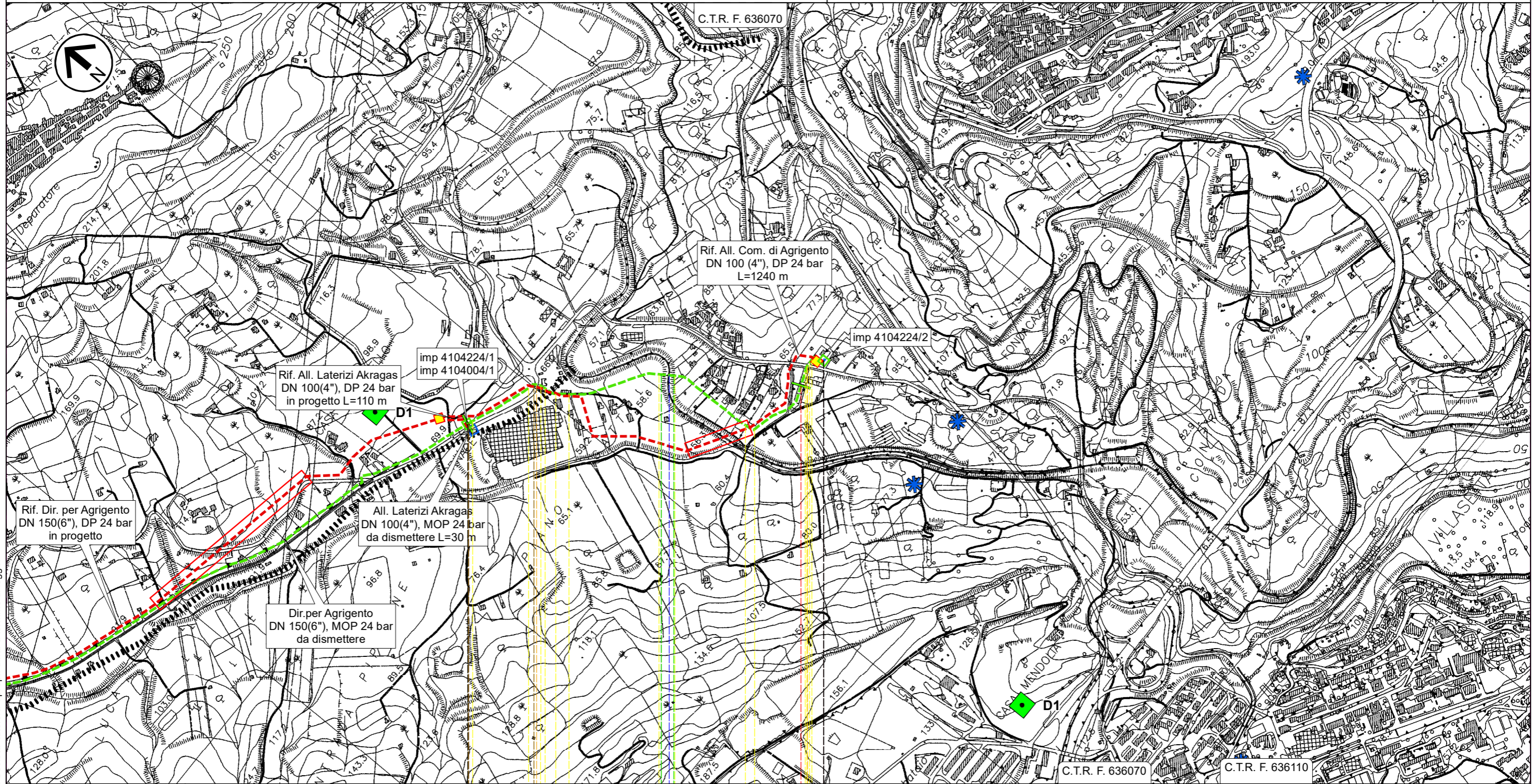
Il presente disegno e' di proprieta' aziendale - La Societa' tutelera' i propri diritti a termine di legge.



RIFACIMENTO DERIVAZIONE PER PORTO EMPEDOCLE DN 300(12"), DP 24 bar ed opere connesse

All. Com. Agrigento DN 100 (4"), MOP 24 bar
STRUMENTI DI TUTELA E PIANIFICAZIONE REGIONALE

0	Lug. 2022	Emissione per Permessi	Gioacchini C.	Santi G.	Mattei F.	Foglio 30 di 31
INDICE	DATA	REVISIONI	ELABORATO	VERIFICATO	APPROVATO	
 			Comm. NQ/R20133		Tav: 14A	
			Dis. PG-SR-D-03204		Scala 1:10.000	
Rif. SA: comm. 023113-105 / Dis.LB-D-83204						



0 1,115

Agrigento

AGRIGENTO

◀ PIDI n.4104224/1 km 0,000

▶ PIDA n.4104224/2 km 1,115

SP N.02-A



Fiume Drago
(Fiume Akragas)

SP N.01-B

T












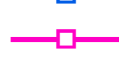








RIFACIMENTO DERIVAZIONE PER PORTO EMPEDOCLE DN 300(12"), DP 24 bar ed opere connesse

STRUMENTI DI TUTELA E PIANIFICAZIONE REGIONALE











0		Lug. 2022	Emissione per Permessi	Gioacchini C.	Santi G.	Mattei F.
INDICE	DATA	REVISIONI		ELABORATO	VERIFICATO	APPROVATO
						Comm. NQ/R20133
			Rif. SA: comm. 023113-105 / Dis.LB-D-83204			Dis. PG-SR-D-03204
						Scala 1:10.000

LEGENDA

SIMBOLOGIA CARTOGRAFICA

- | | | |
|---|---|--|
|  Metanodotto in progetto |  Altri metanodotti in progetto | |
|  Metanodotti in esercizio |  Metanodotto in progetto da altra opera | |
|  Metanodotti da porre fuori esercizio e recuperare |  Impianti di linea in progetto | |
|  Aree impianti stacco-terminale in progetto |  Impianti di linea da porre fuori esercizio e recuperare | |
|  Aree impianti stacco-terminale esistenti |  Impianti di linea su rete in esercizio | |
|  Piazzola di stoccaggio tubazioni |  Impianti di linea in progetto da altra opera | |
|  Strada di accesso all'impianto |  Depositi temporanei | |
|  Adeguamento strade esistenti |  Strade di accesso provvisorio | |
|  Limite sovrapposizione fogli | METODOLOGIE TRENCHLESS | |
| |  MICROTUNNEL | |
| |  TOC | |
| |  TRIVELLA SPINGITUBO | |










SIMBOLOGIA MECCANICA

-  Punto di intercettazione di linea (P.I.L.)
-  Punto di intercettazione di derivazione importante (P.I.D.I.)
-  Punto di intercettazione e Stacco By-Pass (P.I.S.B.)
-  Punto di intercettazione di derivazione semplice con stacco da P.I.L. (P.I.D.S.)
-  Punto di intercettazione e derivazione semplice con stacco da Linea (P.I.D.S.)
-  Punto di intercettazione con discaggio di allacciamento (P.I.D.A.)
-  Punto di sezionamento elettrico terminale (P.S.E.T.)
-  Punto predisposto per il discaggio di allacciamento (P.P.D.A.)
-  Stazione predisposta per lancio e ricevimento PIG
-  Impianto di riduzione/regolazione della pressione

Legenda PTPR-Componenti del Paesaggio Regione Siciliana

-  B1 - Convento Abbandonato
-  B2 - Cappella Rurale
-  B3 - Cimitero
-  C1 - Villa Antica
-  C2 - Grotta
-  D1 - Casa Rurale, Masseria
-  D5 - Serbatoio Civico
-  D8 - Stabilimento Chimico
-  E7 - Casello Ferr. Abbandonato
-  E8 - Ponte Carrabile
-  Sorgente
-  Regie Trazzere

Il presente disegno e' di proprieta' aziendale - La Societa' tutelera' i propri diritti a termine di legge.

Progressiva chilometrica	N.	
Comuni		
Province		
Impianti	TIPO - N. - PROGR. km	TIPO - N. - ESISTENTE
Attraversamenti	<small>TIPOLOGIA ATTRAVERSATA (SS n. ##, corso d'acqua, ferrovia, ecc.) - la simbologia (Tr) identifica un attraversamento in Trivellazione</small>	
Strade - Piste - Piazzole tubazioni	<small>ACCESSO IMPIANTI</small>  <small>ADEGUAMENTI STRADE</small>  <small>STRADE PROVVISORIE</small>  <small>DEPOSITI TEMPORANEI</small>  Dn	<small>N. PIAZ.</small>  Pn
Fascia di lavoro	<small>ALLARGATA</small>  <small>RIDOTTA</small> 	
Scavabilità terreni	<small>SCIOLTI (T)</small> <small>ROCCIA TENERA (RT)</small> <small>ROCCIA DURA (RD)</small>	
Opere di mitigazione e ripristino	<small>TIPOLOGIA RIPRISTINO (Dis. ST - XXX)</small>	
Ripristini vegetazionali	<small>INERBIMENTI</small>  <small>PIANTAGIONI</small>  <small>INERBIMENTI E PIANTAGIONI</small> 