





COROGRAFIA Scala 1:500.000

Il presente disegno e' di proprieta' aziendale - La Societa' tutelera' i propri diritti a termine di legge.

0	Lug. 2022	Emissione per Permessi	Gioacchini C.	Santi. G.	Mattei F.		
INDICE	DATA	REVISIONI	ELABORATO	VERIFICATO	APPROVATO		
  Rif. SA: comm. 023113-105 / Dis.LB-D-83210			Comm. NQ/R20133				
			Fig. 1 di 31				
<b>RIFACIMENTO DERIVAZIONE PER PORTO EMPEDOCLE          DN 300(12"), DP 24 bar ed opere connesse</b>			Dis. PG-VFAU-D-03210				
			INDICE	0			
			Scala 1:10.000				
<b>CARTA DEL VALORE FAUNISTICO</b>			Sostituisce il ...				
			Sostituito dal ...				

**CARTA DEL VALORE FAUNISTICO**

0	Lug. 2022	Emissione per Permessi	Gioacchini C.	Santi G.	Mattei F.
INDICE	DATA	REVISIONI	ELABORATO	VERIFICATO	APPROVATO
					
			Comm. NQ/R20133		
			Dis. PG-VFAU-D-03210		Scala 1:10.000
			Rif. SA: comm. 023113-105 / Dis.LB-D-83210		

**METANODOTTI IN PROGETTO**

- Rif. Der. per Porto Empedocle DN 300(12"), DP 24 bar - Tav. 1-9
- Rif. All. Com. di Campofranco DN 100(4"), DP 24 bar - Tav. 1
- Ric. All. Com. di Comitini DN 100(4"), DP 24 bar - Tav. 4
- Rif. All. Com. di Aragona DN 150(6"), DP 24 bar - Tav. 5
- Ric. All. Com. Bompensiere DN 150(6"), DP 24 bar - Tav. 10
- Rif. All. M&A Rinnovabili DN 100(4"), DP 24 bar - Tav. 11
- Rif. Col. Rid. Joppolo a PIDI P.to Empedocle DN 300(12"), DP 24 bar - Tav. 12
- Rif. Dir. per Agrigento DN 150(6"), DP 24 bar - Tav. 13
- Rif. All. Laterizi Akragas DN 100(4"), DP 24 bar - Tav. 13
- Rif. All. Com. di Agrigento DN 100 (4"), DP 24 bar - Tav. 14



**METANODOTTI IN DISMISSIONE**

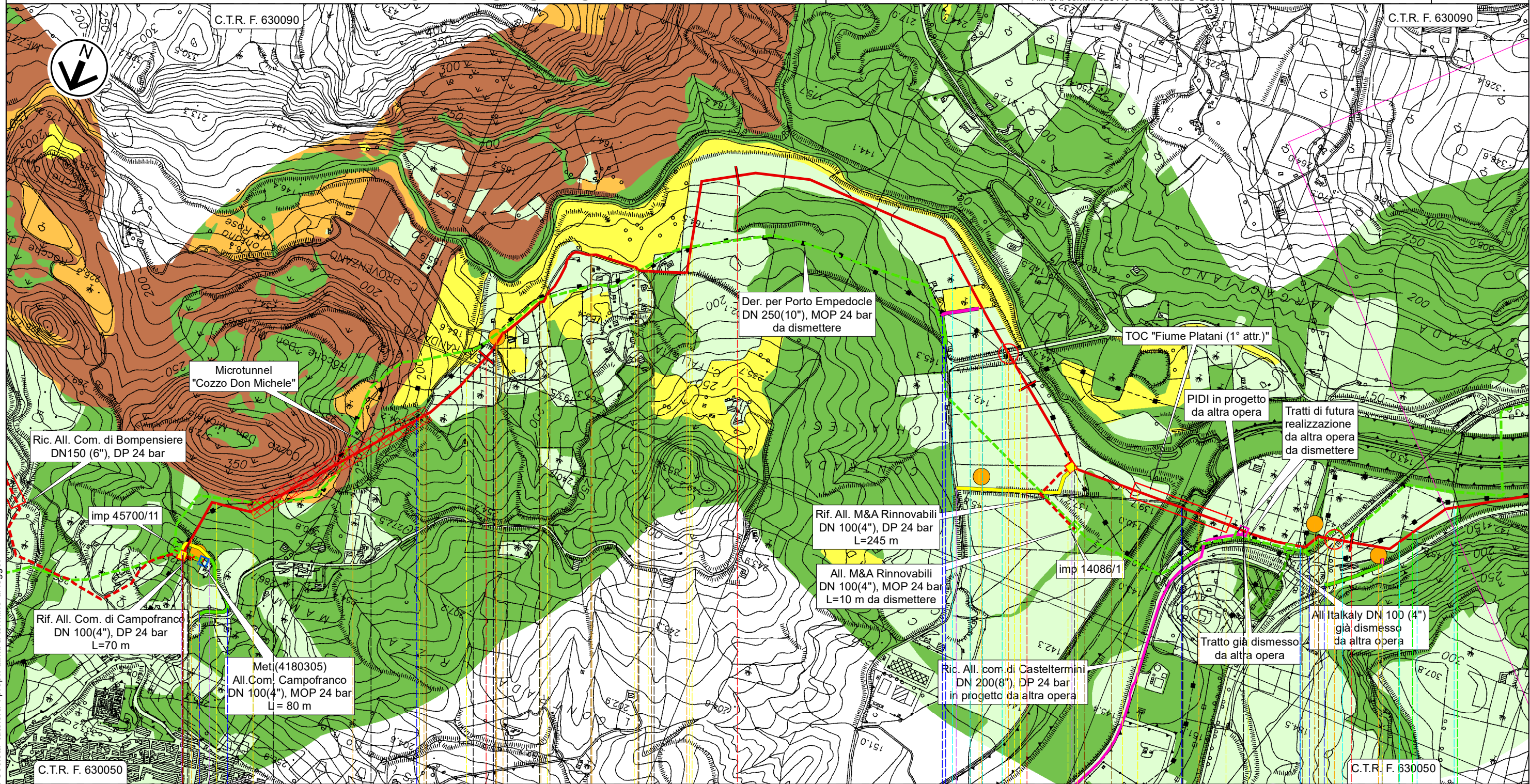
- Der. per Porto Empedocle DN 250(10"), MOP 24 bar - Tav. 1A-10A
- All. Com. di Campofranco DN 100(4"), MOP 24 bar - Tav. 2A
- All. M&A Rinnovabili DN 100(4"), MOP 24 bar - Tav. 2A
- All. Com. di Comitini DN 100(4"), MOP 24 bar - Tav. 5A
- All. Com. di Aragona DN 150(6"), MOP 24 bar - Tav. 6A
- Der. per Bompensiere DN 150(6"), MOP 24 bar - Tav. 11A
- Col. Imp. Rid. di Joppolo DN 200(8"), MOP 24 bar - Tav. 12A
- Dir. per Agrigento DN 150(6"), MOP 24 bar - Tav. 13A
- All. Laterizi Akragas DN 100(4"), MOP 24 bar - Tav. 13A
- All. Com. di Agrigento DN 100 (4"), MOP 24 bar - Tav. 14A

# RIFACIMENTO DERIVAZIONE PER PORTO EMPEDOCLE DN 300(12"), DP 24 bar ed opere connesse

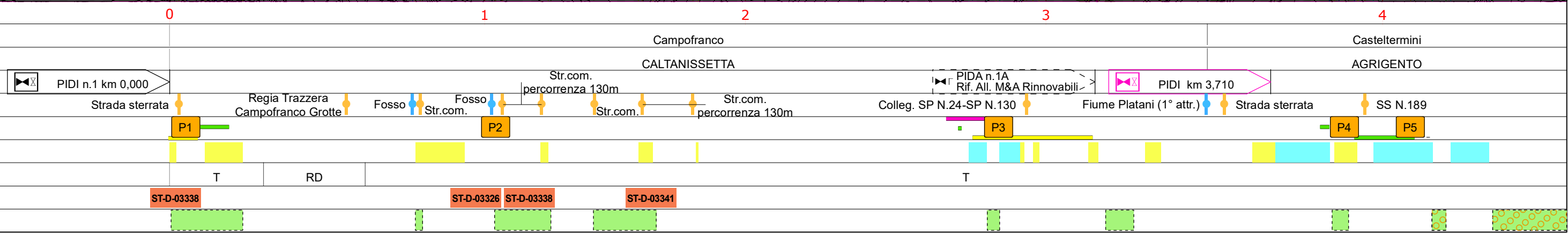
Rif. Der. per Porto Empedocle DN 300 (12"), DP 24 bar  
Rif. All. Comune di Campofranco DN 100(4"), DP 24 bar

## CARTA DEL VALORE FAUNISTICO

0	Lug. 2022	Emissione per Permessi	Gioacchini C.	Santi G.	Mattei F.	Foglio 3 di 31
INDICE	DATA	REVISIONI	ELABORATO	VERIFICATO	APPROVATO	
 			Comm. NQ/R20133		Tav: 1	
Rif. SA: comm. 023113-105 / Dis.LB-D-83210			Dis. PG-VFAU-D-03210		Scala 1:10.000	





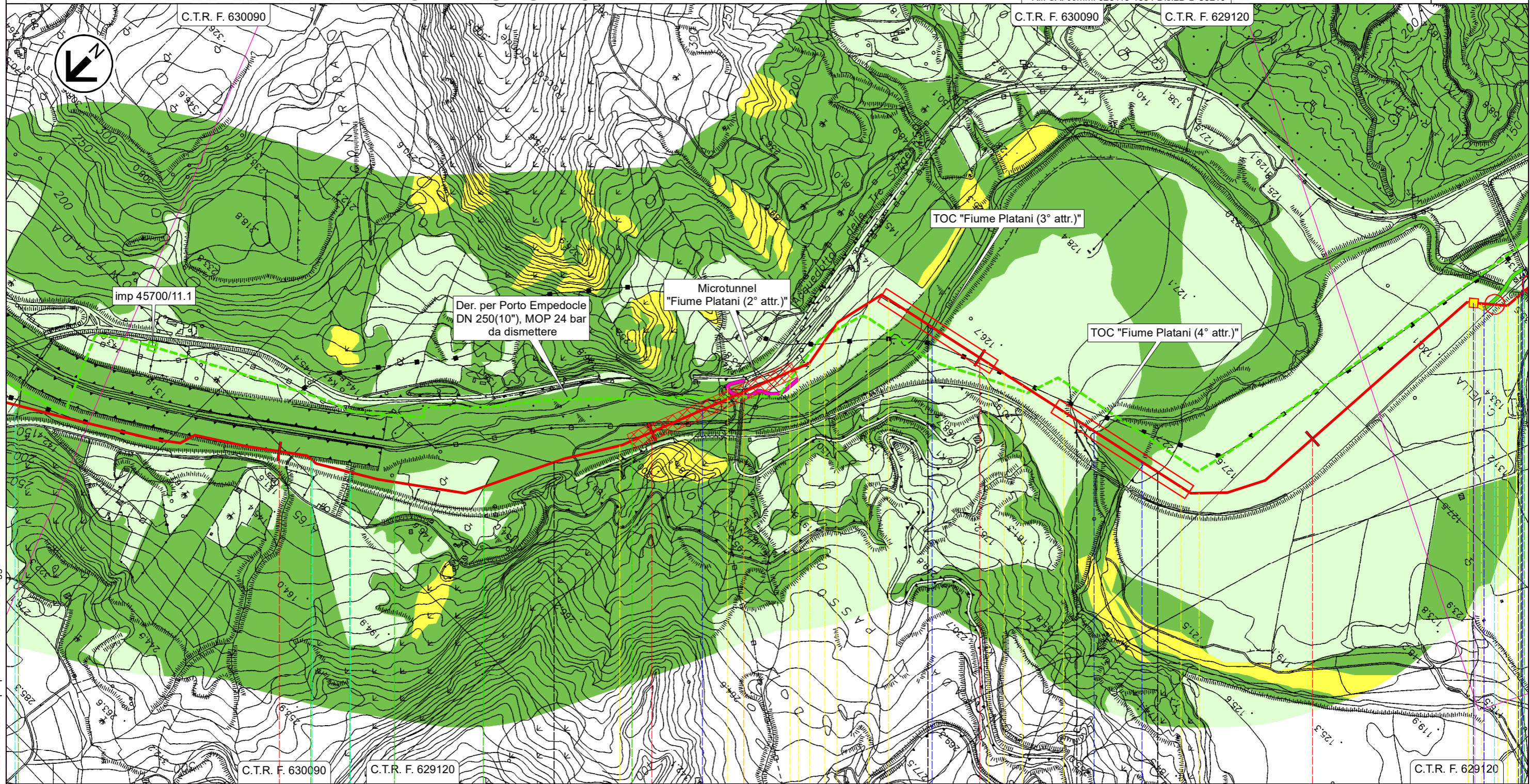
Il presente disegno e' di proprieta' aziendale - La Societa' tutelera' i propri diritti a termine di legge.



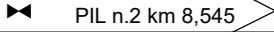







# RIFACIMENTO DERIVAZIONE PER PORTO EMPEDOCLE DN 300(12"), DP 24 bar ed opere connesse

Rif. Der. per Porto Empedocle DN 300 (12"), DP 24 bar  
**CARTA DEL VALORE FAUNISTICO**



0	Lug. 2022	Emissione per Permessi	Gioacchini C.	Santi G.	Mattei F.	Foglio 4 di 31
INDICE	DATA	REVISIONI	ELABORATO	VERIFICATO	APPROVATO	
 			Comm. NQ/R20133		Tav: 2	
			Dis. PG-VFAU-D-03210		Scala 1:10.000	
			Rif. SA: comm. 023113-105 / Dis.LB-D-83210			



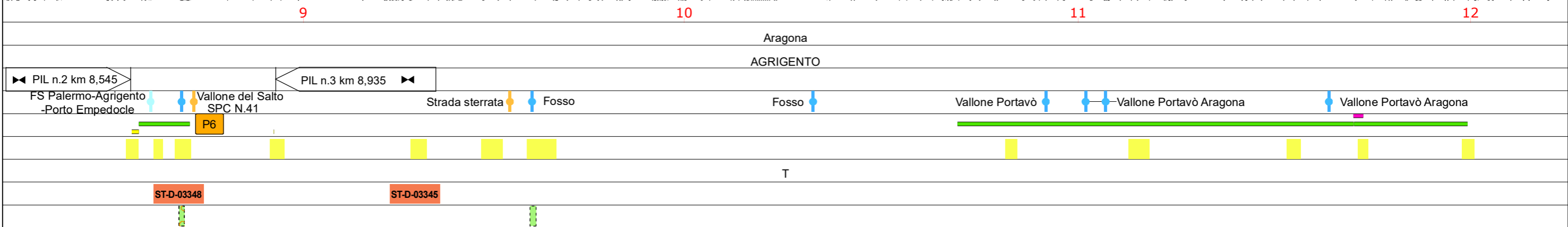
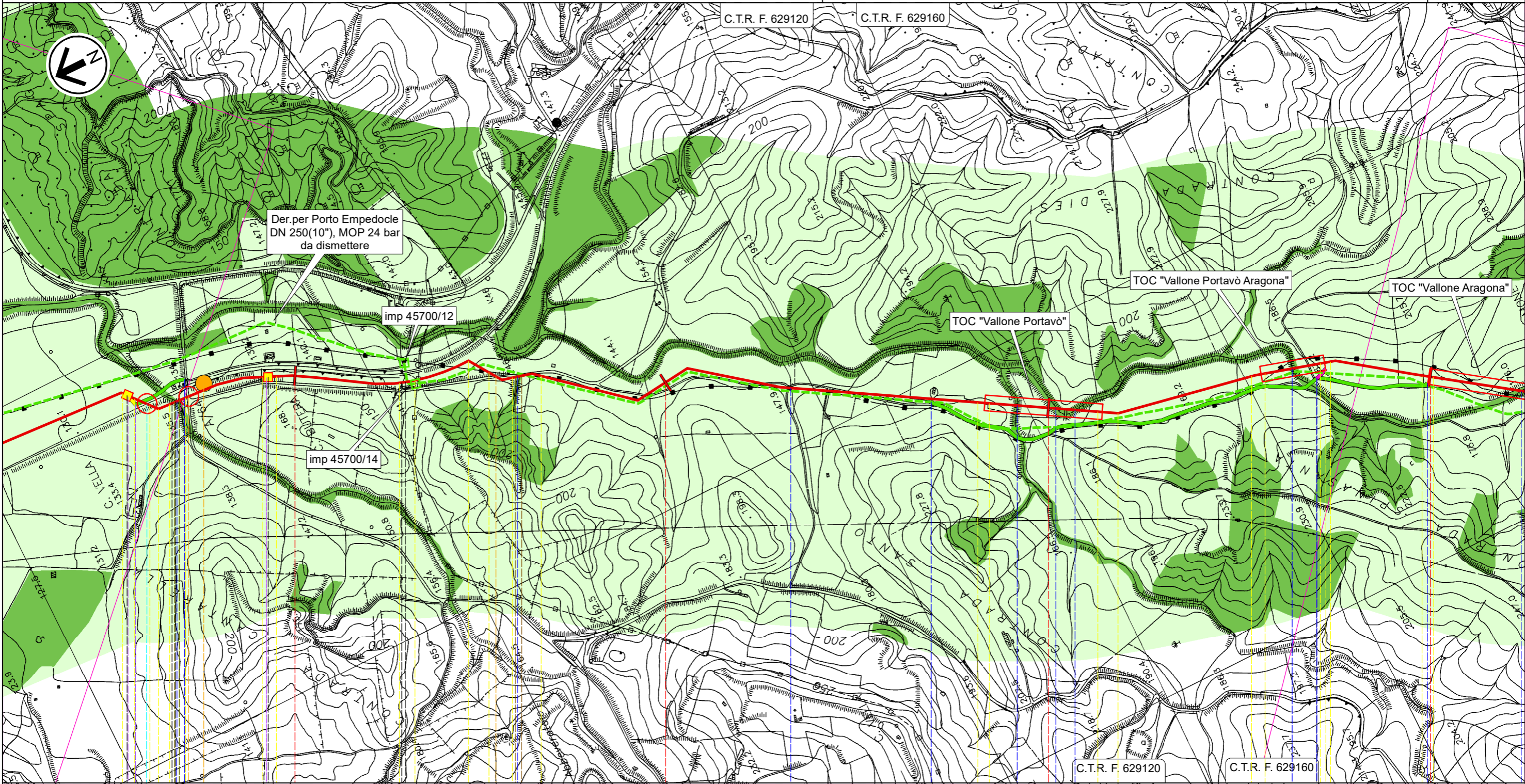
Il presente disegno e' di proprieta' aziendale - La Societa' tutelera' i propri diritti a termine di legge.

5	6	7	8
Casteltermini	Campofranco	Casteltermini	Campofranco
AGRIGENTO	CALTANISSETTA	AGRIGENTO	CALTANISSETTA
			Aragona
			AGRIGENTO
			
 Fiume Platani (2° attr.)		 SP N.21	
 Fiume Platani (3° attr.)		 Fiume Platani (4° attr.)	
 Vallone Cantarella		 FS Palermo-Agrigento-Porto Empedocle	
			
T			

# RIFACIMENTO DERIVAZIONE PER PORTO EMPEDOCLE DN 300(12"), DP 24 bar ed opere connesse

0	Lug. 2022	Emissione per Permessi	Gioacchini C.	Santi G.	Mattei F.	Foglio 5 di 31
INDICE	DATA	REVISIONI	ELABORATO	VERIFICATO	APPROVATO	
 			Comm. NQ/R20133		Tav: 3	
			Dis. PG-VFAU-D-03210		Scala 1:10.000	
Rif. SA: comm. 023113-105 / Dis.LB-D-83210						

Rif. Der. per Porto Empedocle DN 300 (12"), DP 24 bar  
**CARTA DEL VALORE FAUNISTICO**





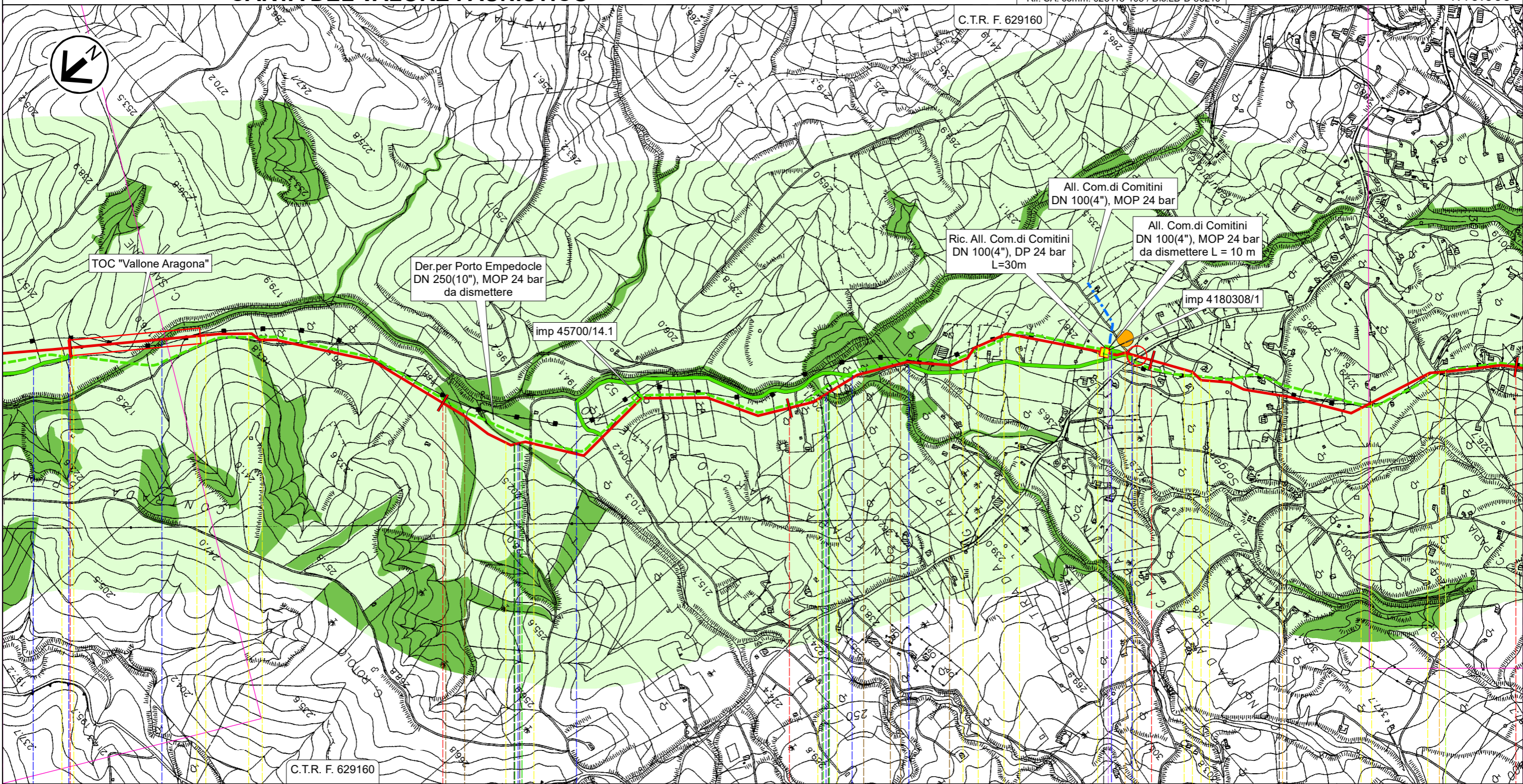
Il presente disegno e' di proprieta' aziendale - La Societa' tutelera' i propri diritti a termine di legge.

# RIFACIMENTO DERIVAZIONE PER PORTO EMPEDOCLE DN 300(12"), DP 24 bar ed opere connesse

Rif. Der. per Porto Empedocle DN 300 (12"), DP 24 bar  
Ric. All.Com.di Comitini DN 100(4"), DP 24 bar

## CARTA DEL VALORE FAUNISTICO

0	Lug. 2022	Emissione per Permessi	Gioacchini C.	Santi G.	Mattei F.	Foglio 6 di 31
INDICE	DATA	REVISIONI	ELABORATO	VERIFICATO	APPROVATO	
 			Comm. NQ/R20133		Tav: 4	
Rif. SA: comm. 023113-105 / Dis.LB-D-83210			Dis. PG-VFAU-D-03210		Scala 1:10.000	



Il presente disegno e' di proprieta' aziendale - La Societa' tutelera' i propri diritti a termine di legge.

Aragona  
AGRIGENTO

◀▶ PIDI n.4 km 14,875

■ Vallone Aragona     
 ■ Vallone Ferrera     
 ■ Vallone Campanella     
 ■ SPNC N.11     
 ■ Str. vic.     
 ■ Str. vic.

P7

ST-D-03344



ST-D-03344

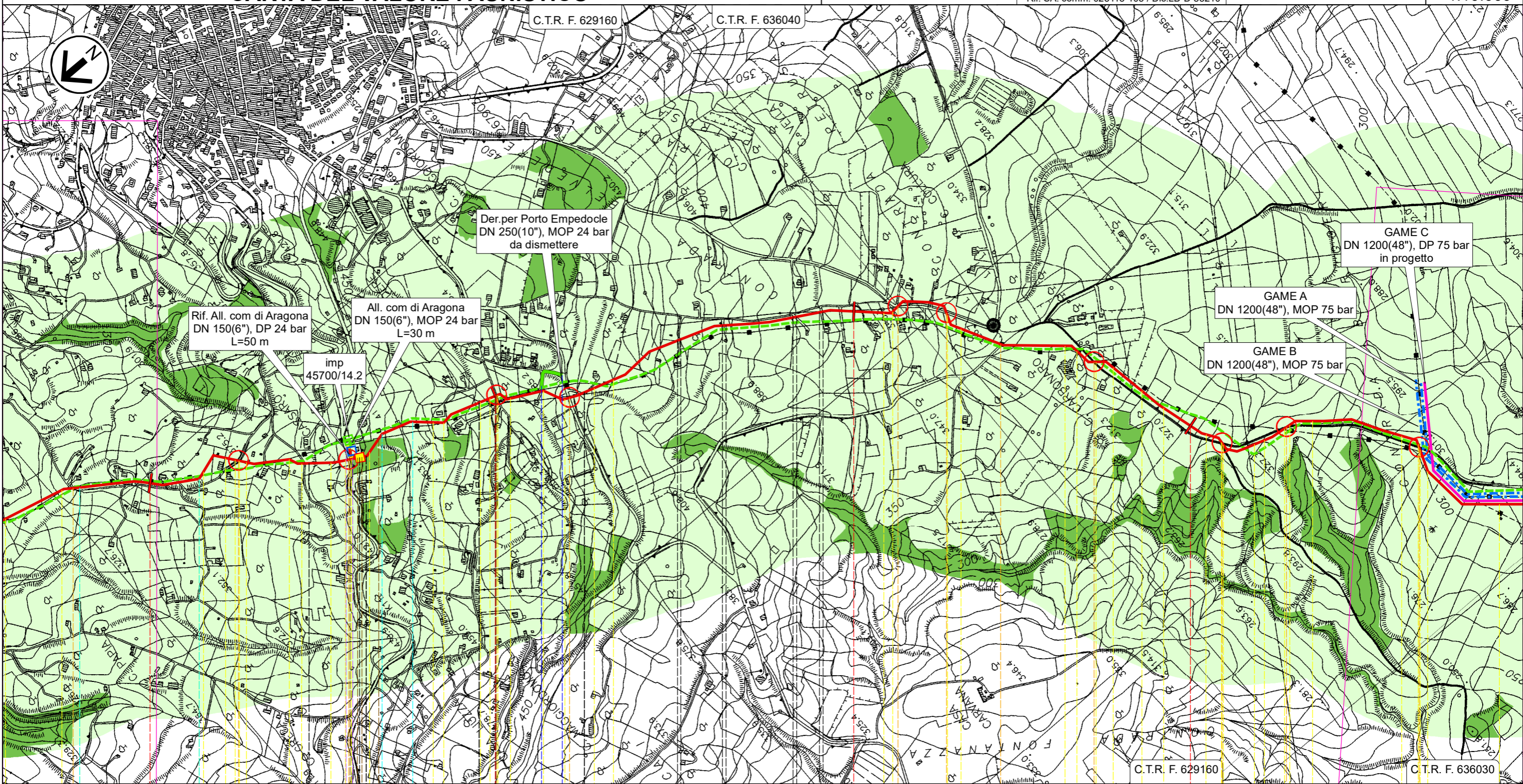
ST-D-03338

# RIFACIMENTO DERIVAZIONE PER PORTO EMPEDOCLE DN 300(12"), DP 24 bar ed opere connesse

Rif. Der. per Porto Empedocle DN 300 (12"), DP 24 bar  
Rif. All.Com di Aragona DN 150(6"), DP 24 bar

## CARTA DEL VALORE FAUNISTICO

0	Lug. 2022	Emissione per Permessi	Gioacchini C.	Santi G.	Mattei F.	Foglio 7 di 31
INDICE	DATA	REVISIONI	ELABORATO	VERIFICATO	APPROVATO	
 			Comm. NQ/R20133		Tav: 5	
Rif. SA: comm. 023113-105 / Dis.LB-D-83210			Dis. PG-VFAU-D-03210		Scala 1:10.000	



16


17


18


19

Aragona


AGRIGENTO

 PIDI n.5 km 16,590

 Str. vic.

 Str. vic.

 SP N.17-C

 Str. vic.

 Str. vic.

 Str.com.

 Str.com.

 Str. vic.

 SPNC N.22

 SPNC N.22

 SPNC N.22

 SPNC N.22

T

RT

T

RD

RT

T

ST-D-03331

ST-D-03331

ST-D-03331

ST-D-03331

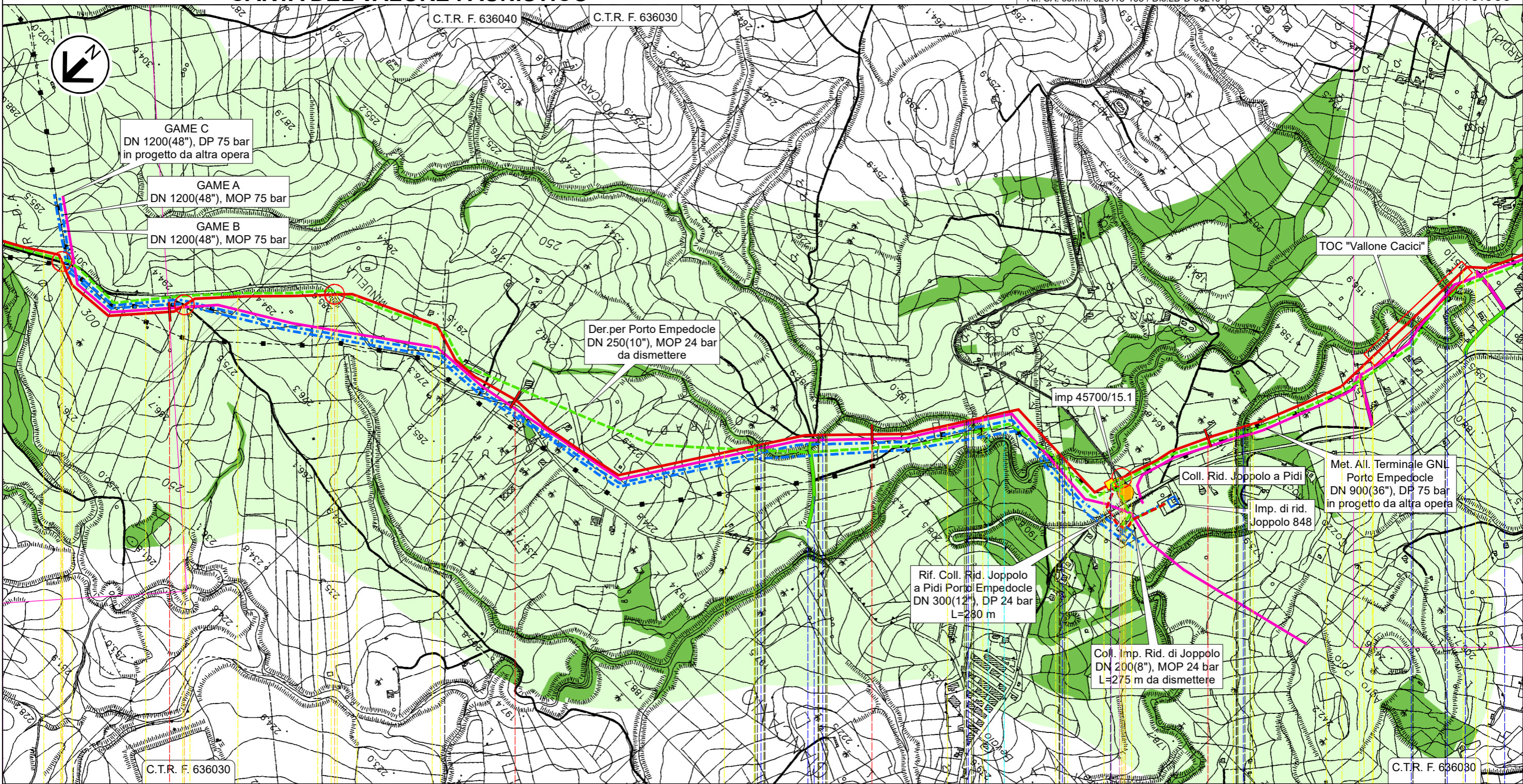
Il presente disegno e' di proprieta' aziendale - La Societa' tutelera' i propri diritti a termine di legge.

# RIFACIMENTO DERIVAZIONE PER PORTO EMPEDOCLE DN 300(12"), DP 24 bar ed opere connesse


0	Lug. 2022	Emissione per Permessi	Gioacchini C.	Santi G.	Mattei F.	Foglio 8 di 31
INDICE	DATA	REVISIONI	ELABORATO	VERIFICATO	APPROVATO	
Rif. Der. per Porto Empedocle DN 300 (12"), DP 24 bar			Comm. NQ/R20133		Tav: 6	
<b>CARTA DEL VALORE FAUNISTICO</b>			Dis. PG-VFAU-D-03210		Scala 1:10.000	



Rif. SA: comm. 023113-105 / Dis.LB-D-83210





Il presente disegno e' di proprieta' aziendale - La Societa' tutelera' i propri diritti a termine di legge.

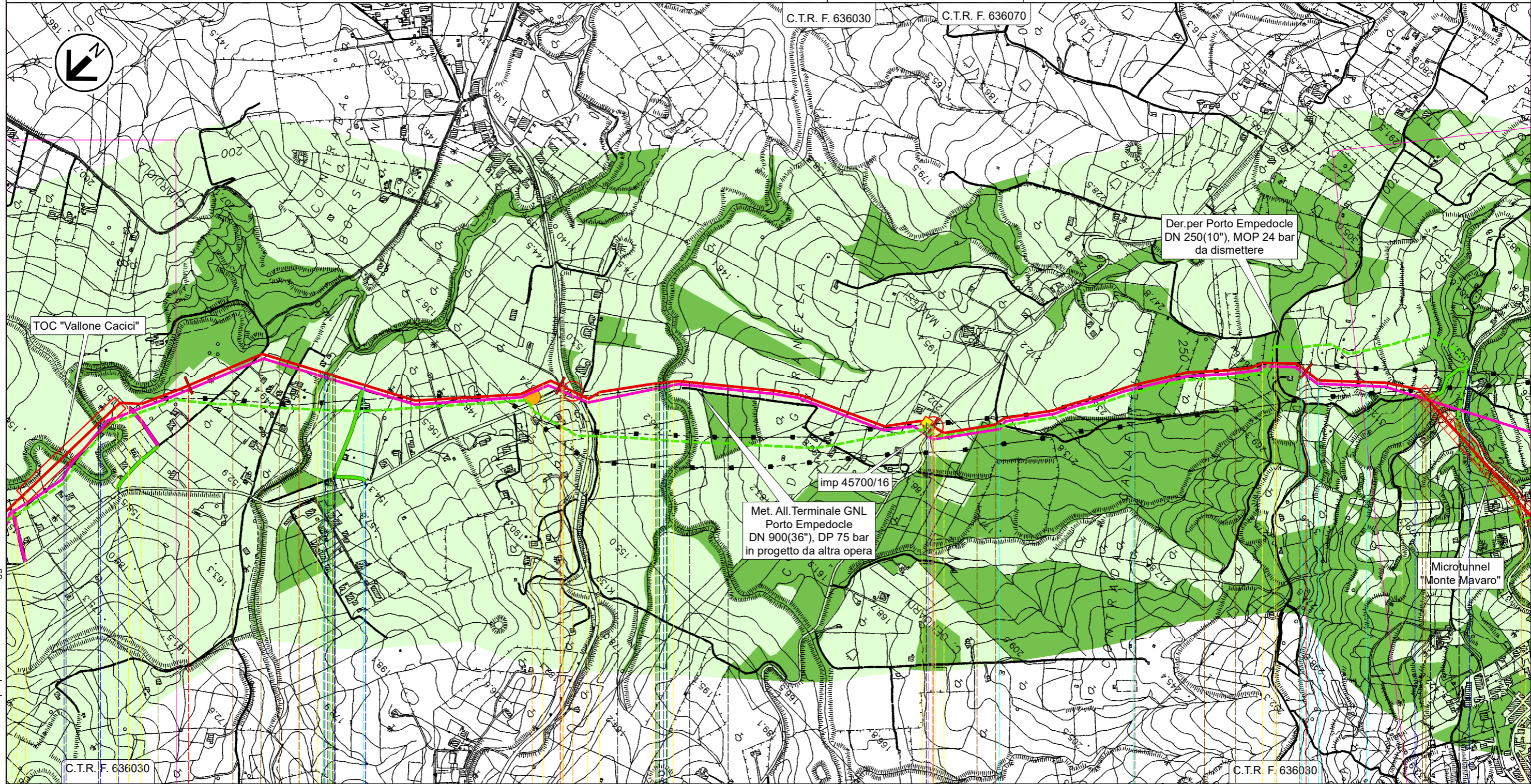




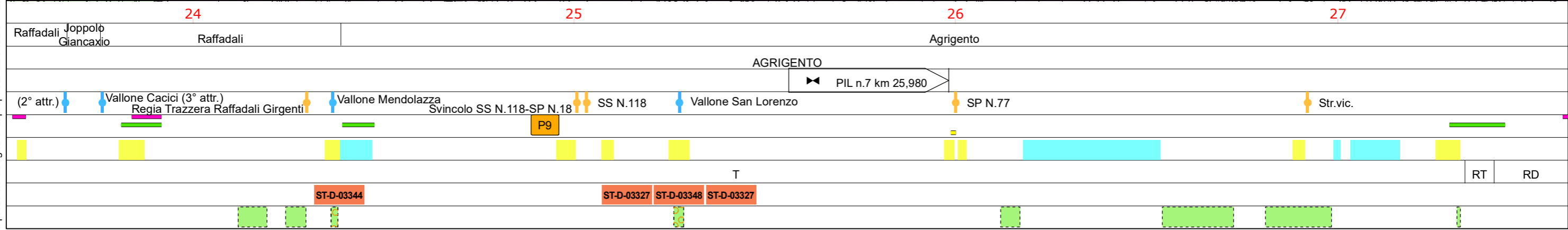
# RIFACIMENTO DERIVAZIONE PER PORTO EMPEDOCLE DN 300(12"), DP 24 bar ed opere connesse

0	Lug. 2022	Emissione per Permessi	Gioacchini C.	Santi G.	Mattei F.	Foglio 9 di 31
INDICE	DATA	REVISIONI	ELABORATO	VERIFICATO	APPROVATO	
 			Comm. NQ/R20133		Tav: 7	
			Dis. PG-VFAU-D-03210		Scala 1:10.000	

Rif. Der. per Porto Empedocle DN 300 (12"), DP 24 bar  
**CARTA DEL VALORE FAUNISTICO**



Il presente disegno e' di proprieta' aziendale - La Societa' tutelera' i propri diritti a termine di legge.

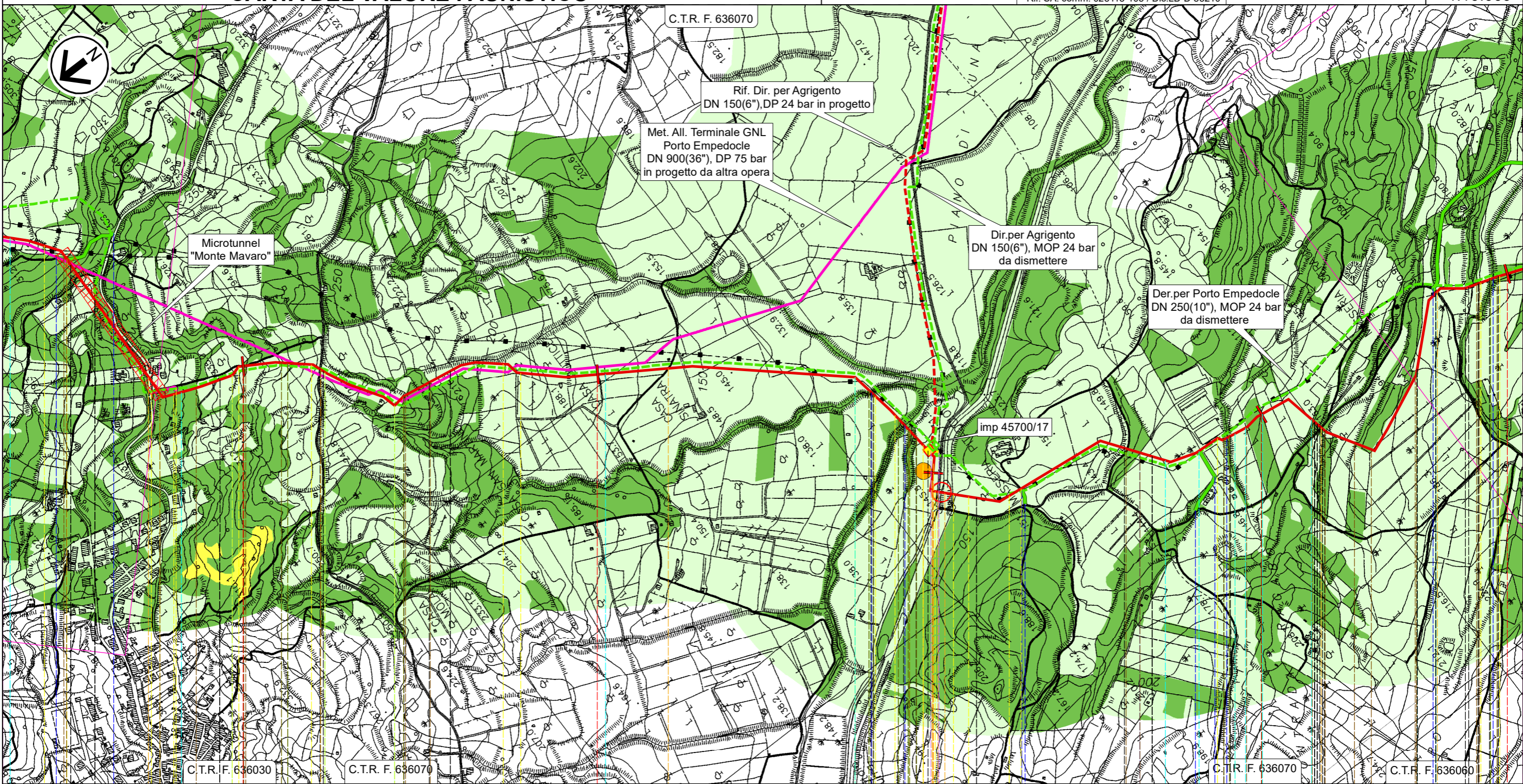


# RIFACIMENTO DERIVAZIONE PER PORTO EMPEDOCLE DN 300(12"), DP 24 bar ed opere connesse

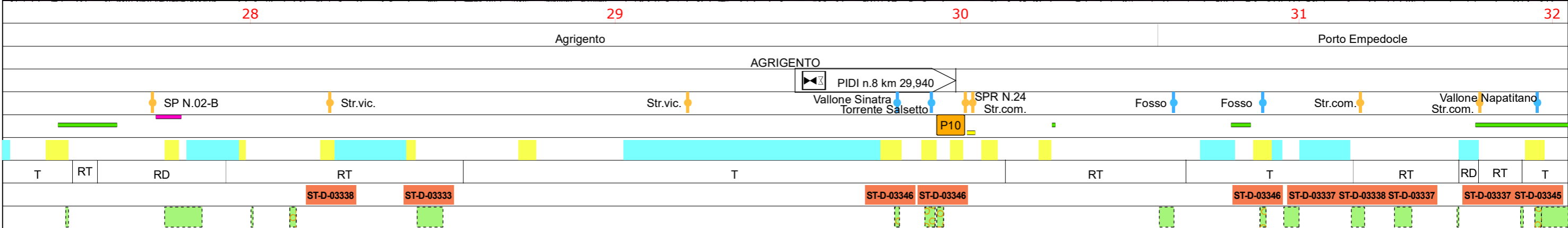
0	Lug. 2022	Emissione per Permessi	Gioacchini C.	Santi G.	Mattei F.	Foglio 10 di 31
INDICE	DATA	REVISIONI	ELABORATO	VERIFICATO	APPROVATO	
Rif. Der. per Porto Empedocle DN 300 (12"), DP 24 bar			Comm. NQ/R20133			Tav: 8
<b>CARTA DEL VALORE FAUNISTICO</b>			Dis. PG-VFAU-D-03210			Scala 1:10.000



Rif. SA: comm. 023113-105 / Dis.LB-D-83210



Il presente disegno e' di proprieta' aziendale - La Societa' tutelera' i propri diritti a termine di legge.

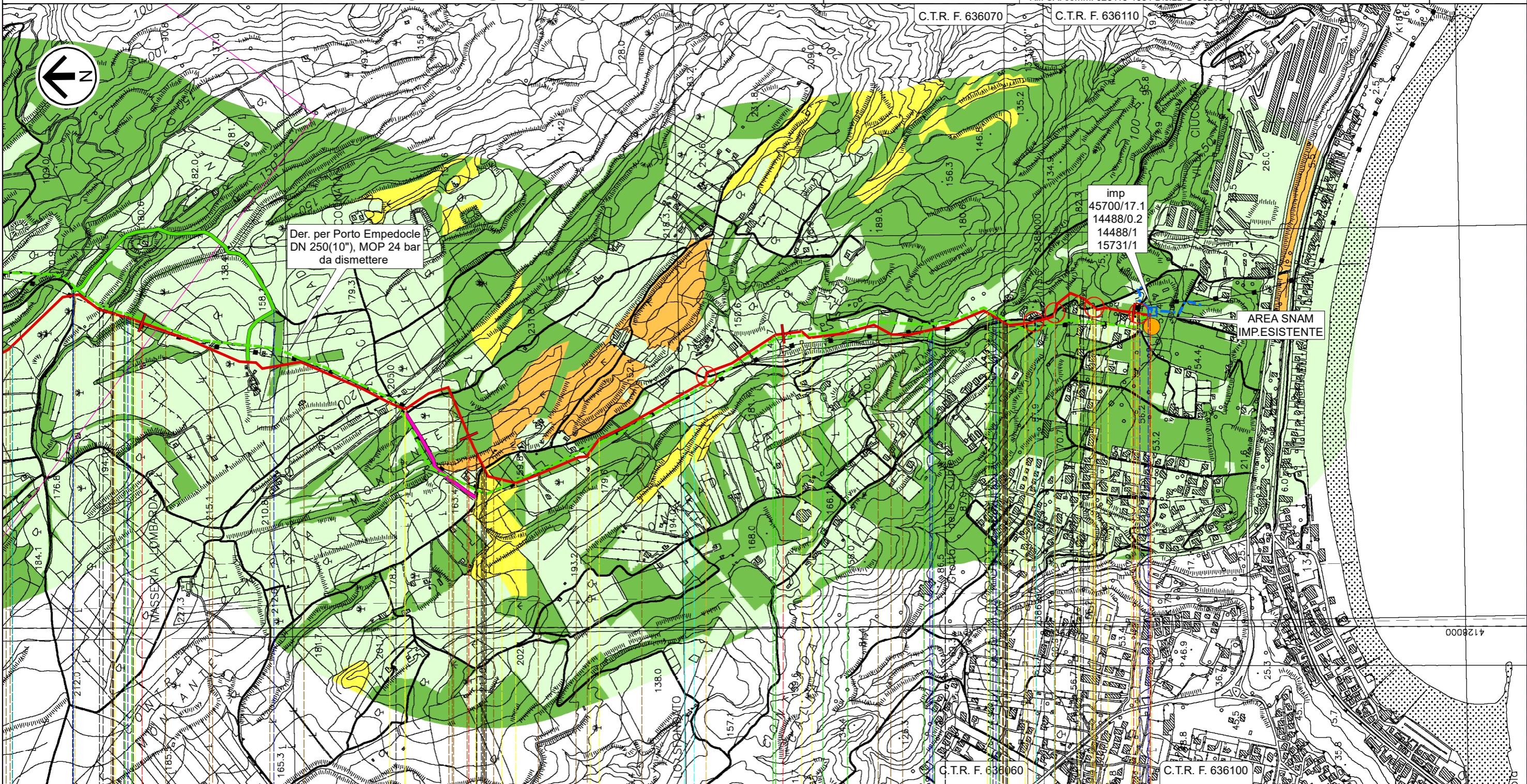


# RIFACIMENTO DERIVAZIONE PER PORTO EMPEDOCLE DN 300(12"), DP 24 bar ed opere connesse

0	Lug. 2022	Emissione per Permessi	Gioacchini C.	Santi G.	Mattei F.	Foglio 11 di 31
INDICE	DATA	REVISIONI	ELABORATO	VERIFICATO	APPROVATO	
Rif. Der. per Porto Empedocle DN 300 (12"), DP 24 bar			Comm. NQ/R20133		Tav: 9	
<b>CARTA DEL VALORE FAUNISTICO</b>			Dis. PG-VFAU-D-03210		Scala 1:10.000	



Rif. SA: comm. 023113-105 / Dis.LB-D-83210



32 33 34 35,050

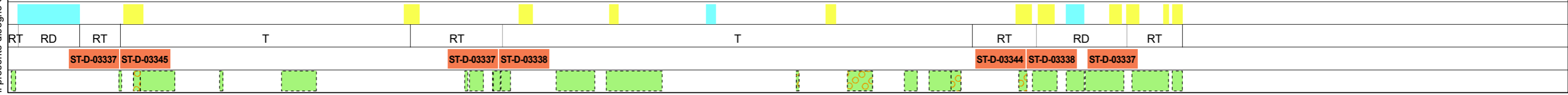
Porto Empedocle  
AGRIGENTO

IMP n. km 35,050

Str.com. Vallone Napatitano Str.com. Str.com. Torrente Re (o Vallone di Giro) Str.com. Str.vic. Str.com.

P11

Il presente disegno e' di proprieta' aziendale - La Societa' tutelera' i propri diritti a termine di legge.



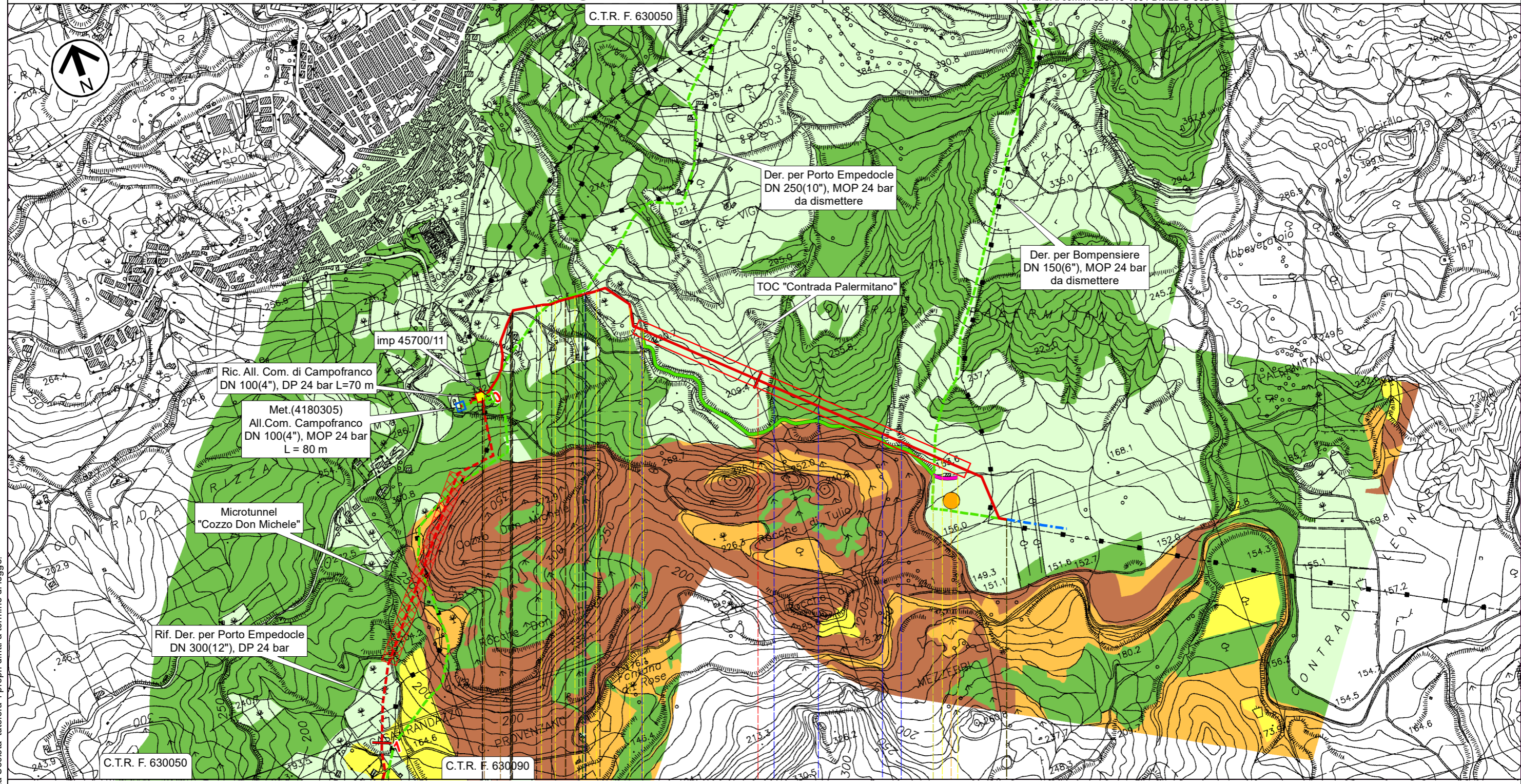
# RIFACIMENTO DERIVAZIONE PER PORTO EMPEDOCLE DN 300(12"), DP 24 bar ed opere connesse

Ric. All. Comune di Bompensiere DN 150(6"), DP 24 bar  
**CARTA DEL VALORE FAUNISTICO**

0	Lug. 2022	Emissione per Permessi	Gioacchini C.	Santi G.	Mattei F.	Foglio 12 di 31
INDICE	DATA	REVISIONI	ELABORATO	VERIFICATO	APPROVATO	
			Comm. NQ/R20133			Tav: 10
			Dis. PG-VFAU-D-03210			Scala 1:10.000



Rif. SA: comm. 023113-105 / Dis.LB-D-83210



imp 45700/11  
Ric. All. Com. di Campofranco  
DN 100(4"), DP 24 bar L=70 m  
Met.(4180305)  
All.Com. Campofranco  
DN 100(4"), MOP 24 bar  
L= 80 m

Microtunnel  
"Cozzo Don Michele"

Rif. Der. per Porto Empedocle  
DN 300(12"), DP 24 bar

Der. per Porto Empedocle  
DN 250(10"), MOP 24 bar  
da dismettere

Der. per Bompensiere  
DN 150(6"), MOP 24 bar  
da dismettere

TOC "Contrada Palermitano"

0 1 1,770

Campofranco  
CALTANISSETTA

PIDI n.1 km 0,000

Str.com. Torrente San Giuseppe Strada sterrata Fosso Fosso Fosso Fosso

P1

T

ST-D-03338 ST-D-03339 ST-D-03326 ST-D-03331 ST-D-03356 ST-D-03326

Il presente disegno e' di proprieta' aziendale - La Societa' tutelera' i propri diritti a termine di legge.

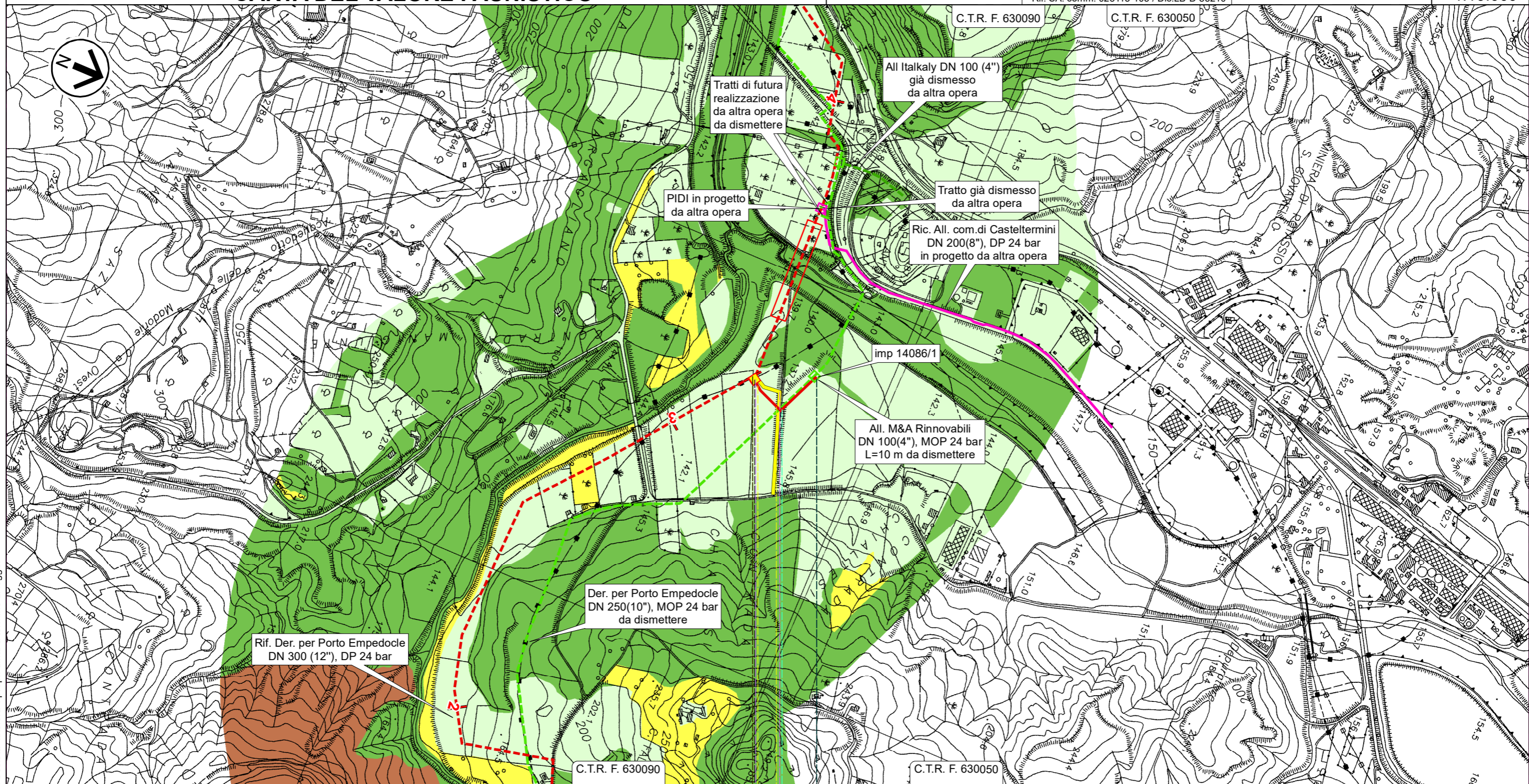
# RIFACIMENTO DERIVAZIONE PER PORTO EMPEDOCLE DN 300(12"), DP 24 bar ed opere connesse

Rif. All. M&A Rinnovabili DN 100(4"), DP 24 bar  
**CARTA DEL VALORE FAUNISTICO**

0	Lug. 2022	Emissione per Permessi	Gioacchini C.	Santi G.	Mattei F.	Foglio 13 di 31
INDICE	DATA	REVISIONI	ELABORATO	VERIFICATO	APPROVATO	
			Comm. NQ/R20133			Tav: 11
			Dis. PG-VFAU-D-03210			Scala 1:10.000



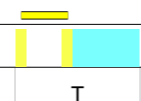
Rif. SA: comm. 023113-105 / Dis.LB-D-83210



0 0,245

Campofranco  
CALTANISSETTA

► PIDA n.1A km 0,010



# RIFACIMENTO DERIVAZIONE PER PORTO EMPEDOCLE DN 300(12"), DP 24 bar ed opere connesse

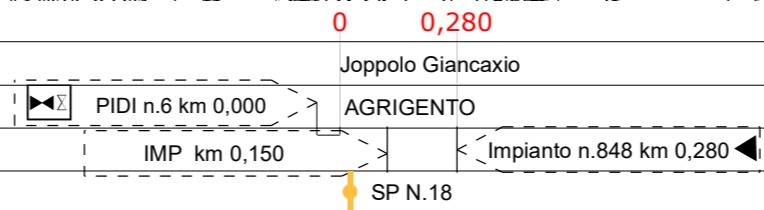
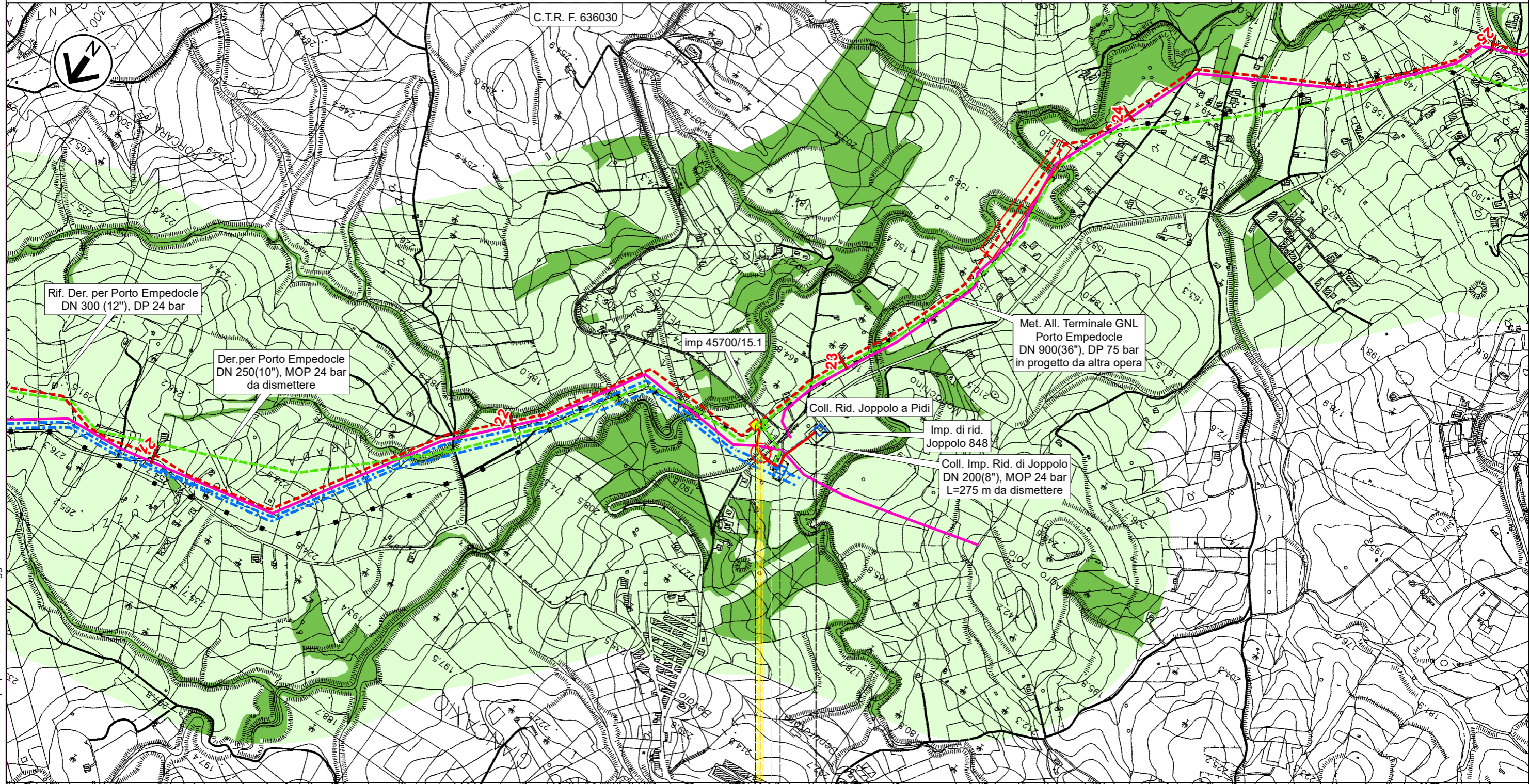
Rif. Col. Rid. Joppolo a PIDI Porto Empedocle DN 300 (12"), DP 24 bar

## CARTA DEL VALORE FAUNISTICO

0	Lug. 2022	Emissione per Permessi	Gioacchini C.	Santi G.	Mattei F.	Foglio 14 di 31
INDICE	DATA	REVISIONI	ELABORATO	VERIFICATO	APPROVATO	
			Comm. NQ/R20133			Tav: 12
			Dis. PG-VFAU-D-03210			Scala 1:10.000



Rif. SA: comm. 023113-105 / Dis.LB-D-83210





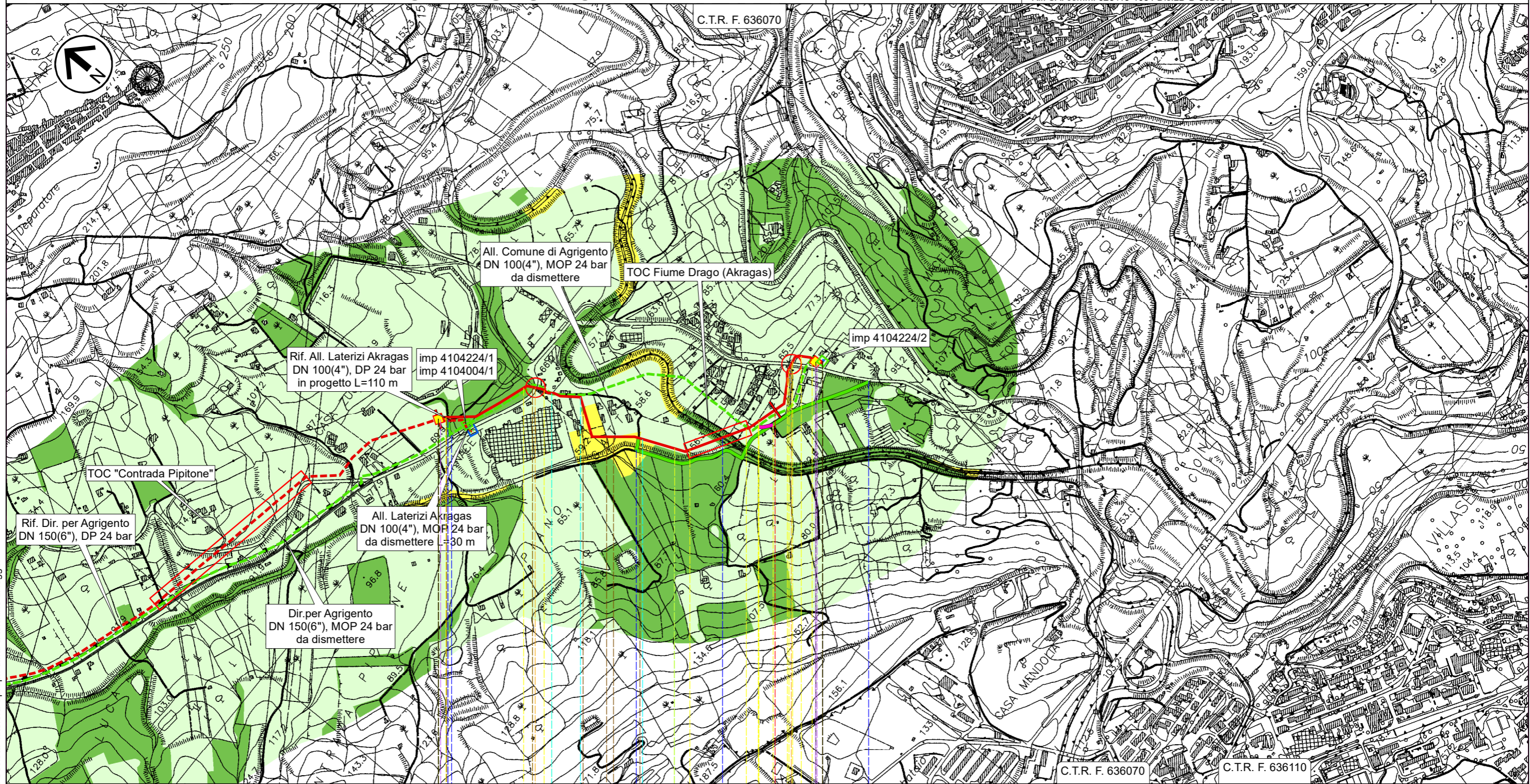
Il presente disegno e' di proprieta' aziendale - La Societa' tutelera' i propri diritti a termine di legge.



# RIFACIMENTO DERIVAZIONE PER PORTO EMPEDOCLE DN 300(12"), DP 24 bar ed opere connesse

Rif.All.Com. Agrigento DN 100 (4"), DP 24 bar  
**CARTA DEL VALORE FAUNISTICO**

0	Lug. 2022	Emissione per Permessi	Gioacchini C.	Santi G.	Mattei F.	Foglio 16 di 31
INDICE	DATA	REVISIONI	ELABORATO	VERIFICATO	APPROVATO	
 			Comm. NQ/R20133		Tav: 14	
			Dis. PG-VFAU-D-03210		Scala 1:10.000	



0 1 1,240

Agrigento

AGRIGENTO

◀ PIL n.1B km 0,000

PIDA n.2B km 1,215 ▶

SP N.02-A | Fiume Drago (Fiume Akragas) | SP N.01-B

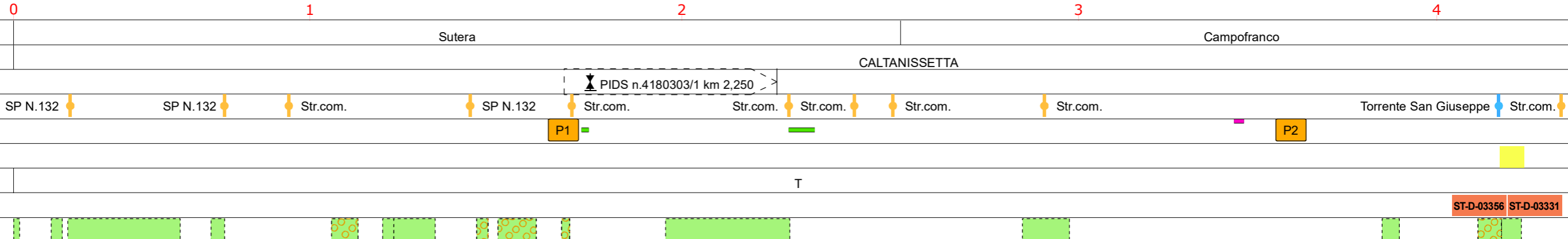
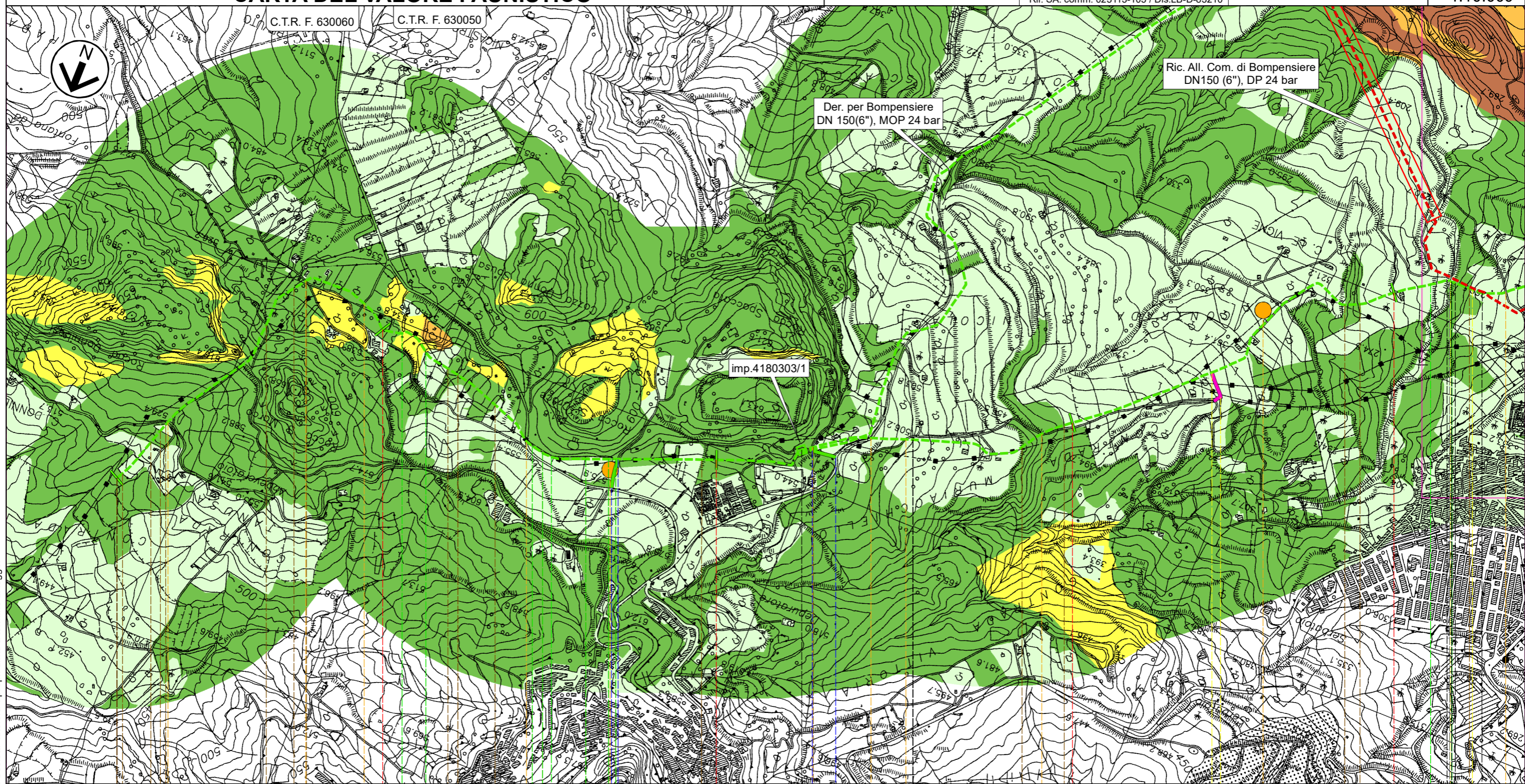
T



# RIFACIMENTO DERIVAZIONE PER PORTO EMPEDOCLE DN 300(12"), DP 24 bar ed opere connesse

## Der. per Porto Empedocle DN 250 (10"), MOP 24 bar **CARTA DEL VALORE FAUNISTICO**

0	Lug. 2022	Emissione per Permessi	Gioacchini C.	Santi G.	Mattei F.	Foglio 17 di 31
INDICE	DATA	REVISIONI	ELABORATO	VERIFICATO	APPROVATO	Tav: 1A
			Comm. NQ/R20133			Scala 1:10.000
			Rif. SA: comm. 023113-105 / Dis.LB-D-83210			Dis. PG-VFAU-D-03210



ST-D-03356 ST-D-03331

Il presente disegno e' di proprieta' aziendale - La Societa' tutelera' i propri diritti a termine di legge.

# RIFACIMENTO DERIVAZIONE PER PORTO EMPEDOCLE

## DN 300(12"), DP 24 bar ed opere connesse

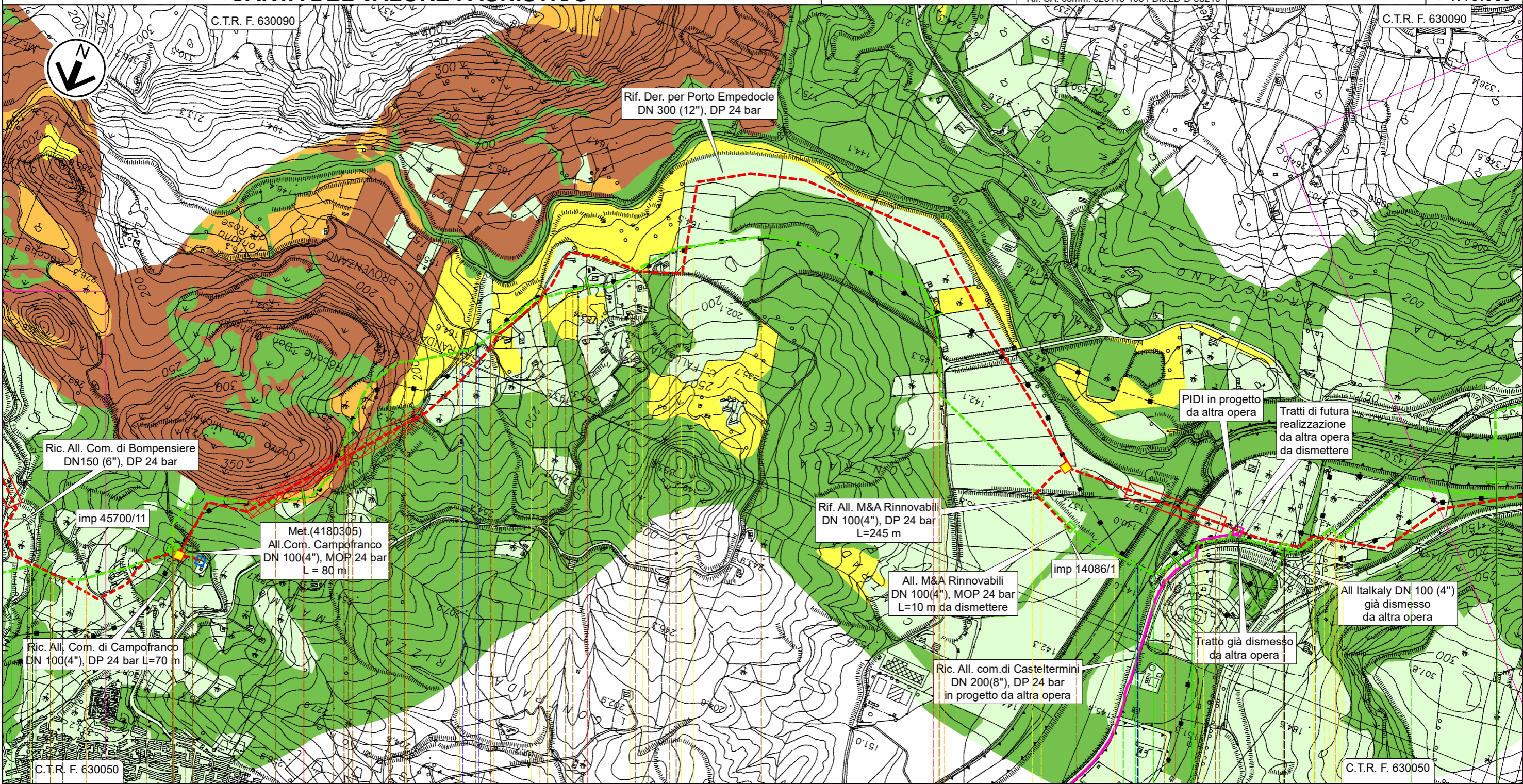
Der. per Porto Empedocle DN 250 (10"), MOP 24 bar  
 All Com.di Campofranco DN 100(4"),MOP 24 bar-All. M&A Rinnovabili DN 100(4"),MOP 24 bar

### CARTA DEL VALORE FAUNISTICO

0	Lug. 2022	Emissione per Permessi	Gioacchini C.	Santi G.	Mattei F.	Foglio 18 di 31
INDICE	DATA	REVISIONI	ELABORATO	VERIFICATO	APPROVATO	
			Comm. NQ/R20133			Tav: 2A
			Dis. PG-VFAU-D-03210			Scala 1:10.000



Rif. SA: comm. 023113-105 / Dis.LB-D-83210





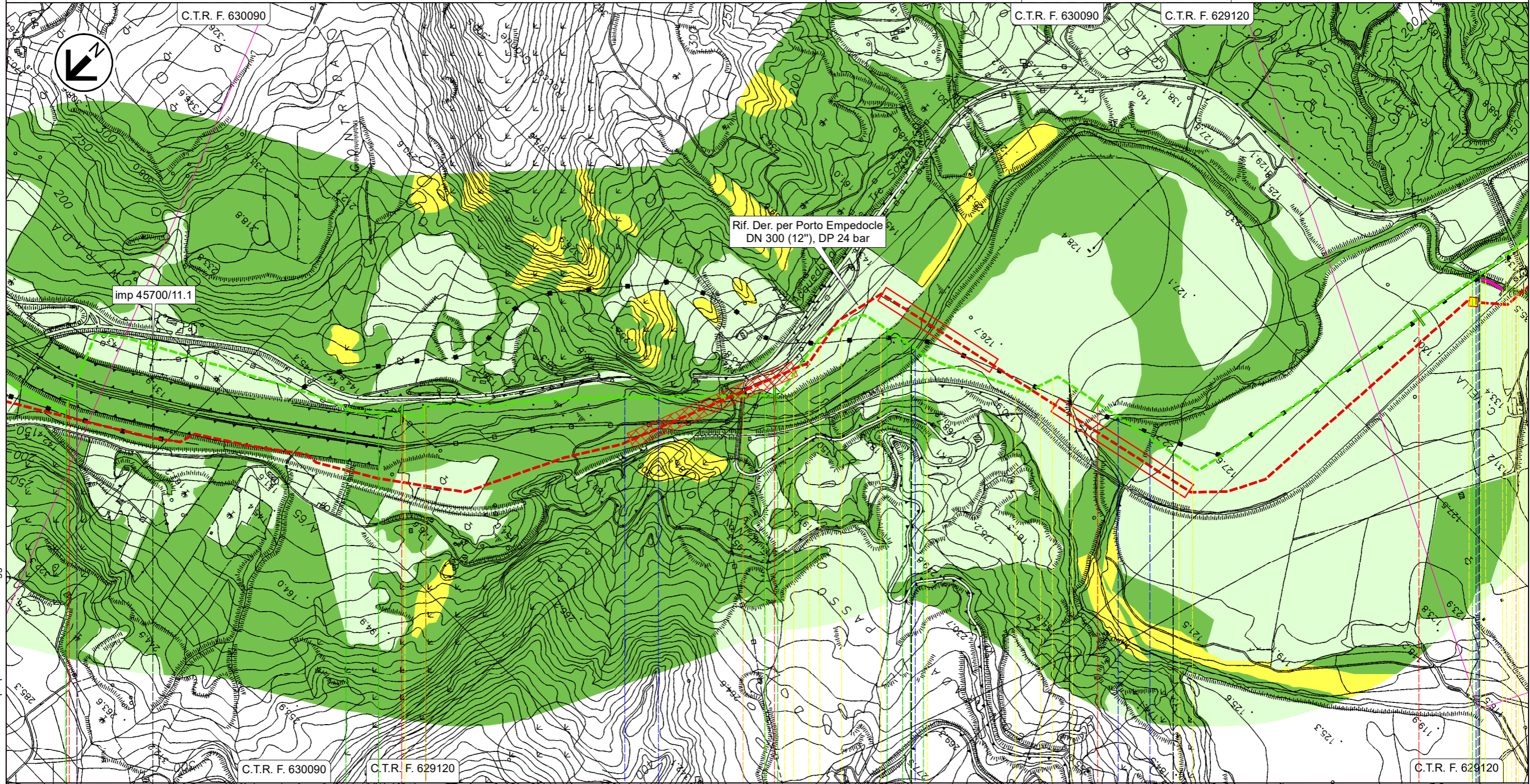
Il presente disegno e' di proprieta' aziendale - La Societa' tutelera' i propri diritti a termine di legge.

5			6			7			8			9					
Campofranco						Casteltermini						Campofranco					
CALTANISSETTA												AGRIGENTO			CALTANISSETTA		
PIDS n.45700/11 km 4,560						PIDI km 8,335											
Torrente	San Giuseppe Str.com.	Strada sterrata	Fosso	Str.com.	Str.com.	Str.com.	Str.com.	Str.com.	Str.com.	Str.com.	Str.com.	Strada sterrata	SS N.189	Fiume Platani			
<p>Regia Trazzera Campofranco Grotte</p> <p>SP N.130</p> <p>Fiume Platani</p>																	
<p>ST-D-03356 ST-D-03331</p>																	

# RIFACIMENTO DERIVAZIONE PER PORTO EMPEDOCLE DN 300(12"), DP 24 bar ed opere connesse

Der. per Porto Empedocle DN 250 (10"), MOP 24 bar  
**CARTA DEL VALORE FAUNISTICO**









0	Lug. 2022	Emissione per Permessi	Gioacchini C.	Santi G.	Mattei F.	Foglio 19 di 31
INDICE	DATA	REVISIONI	ELABORATO	VERIFICATO	APPROVATO	
 			Comm. NQ/R20133		Tav: 3A	
			Dis. PG-VFAU-D-03210		Scala 1:10.000	
		Rif. SA: comm. 023113-105 / Dis.LB-D-83210				



9 10 11 12 13

Casteltermini	Campofranco	Casteltermini	Campofranco	Aragona
AGRIGENTO	CALTANISSETTA	AGRIGENTO	CALTANISSETTA	AGRIGENTO

PIL n.45700/11.1 km 9,335

 Fiume Platani
  Fiume Platani
  SP N.21
  Fiume Platani
  Fiume Platani
  Vallone Cantarella
  Vallone del Salto
  SPC N.41



T

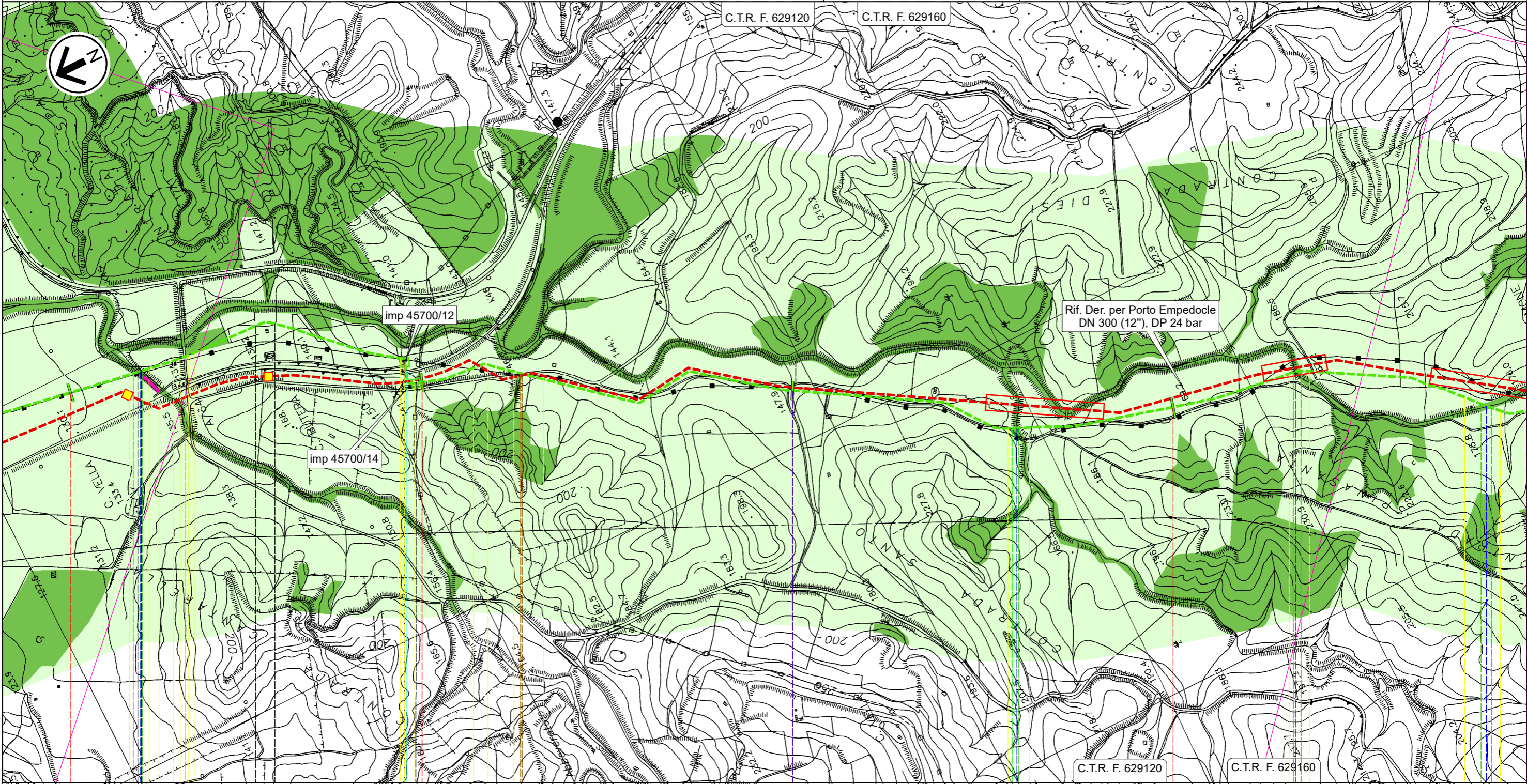
Rif. come preesistente

Il presente disegno e' di proprieta' aziendale - La Societa' tutelera' i propri diritti a termine di legge.

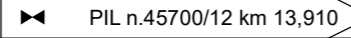
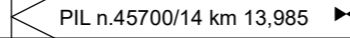








# RIFACIMENTO DERIVAZIONE PER PORTO EMPEDOCLE DN 300(12"), DP 24 bar ed opere connesse

Der. per Porto Empedocle DN 250 (10"), MOP 24 bar  
**CARTA DEL VALORE FAUNISTICO**

0	Lug. 2022	Emissione per Permessi	Gioacchini C.	Santi G.	Mattei F.	Foglio 20 di 31
INDICE	DATA	REVISIONI	ELABORATO	VERIFICATO	APPROVATO	
 			Comm. NQ/R20133		Tav: 4A	
Rif. SA: comm. 023113-105 / Dis.LB-D-83210			Dis. PG-VFAU-D-03210		Scala 1:10.000	





Il presente disegno e' di proprieta' aziendale - La Societa' tutelera' i propri diritti a termine di legge.

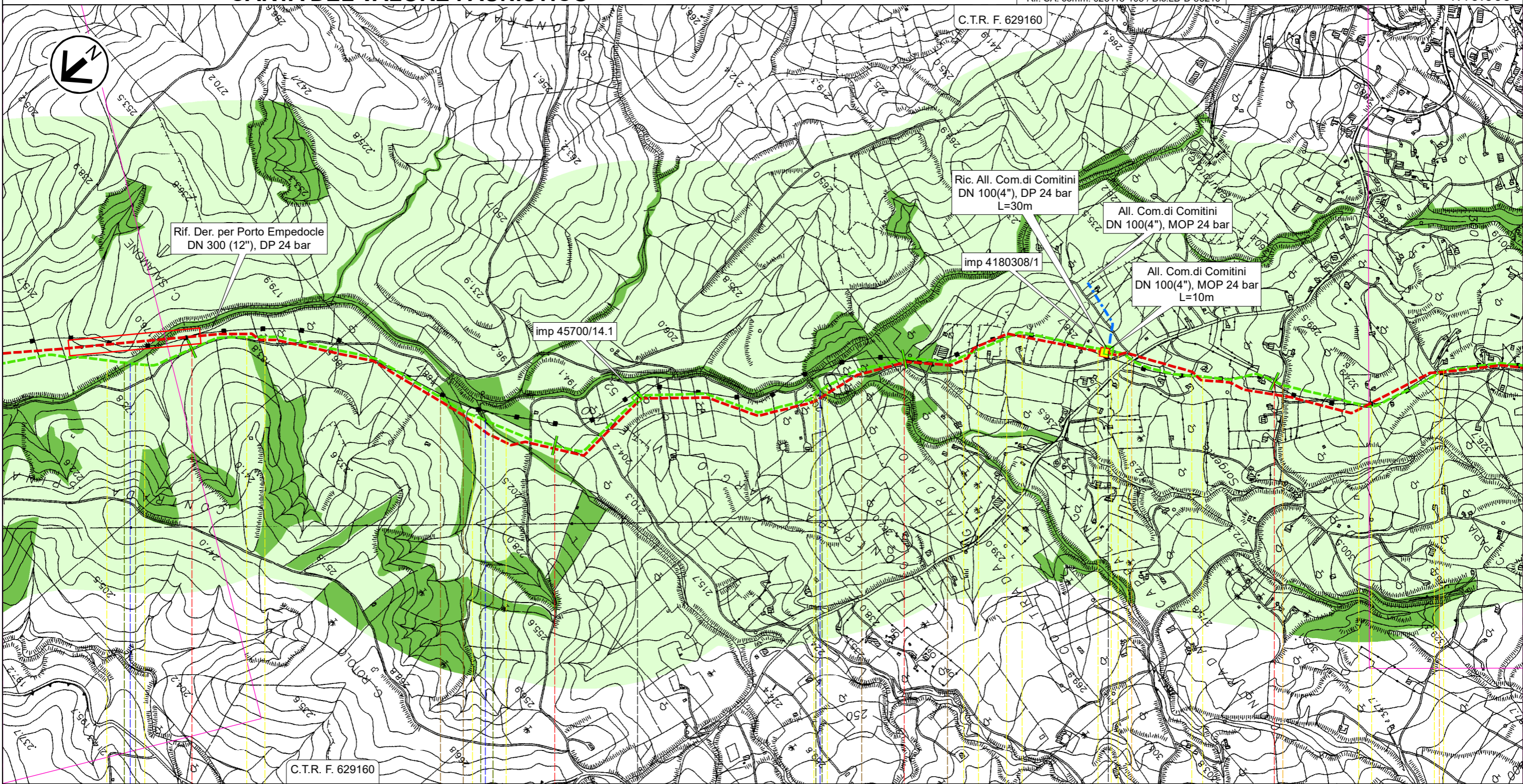
13	14	15	16
Aragona	Campofranco	Aragona	Aragona
AGRIGENTO	CALTANISSETTA	AGRIGENTO	AGRIGENTO
 PIL n.45700/12 km 13,910		 PIL n.45700/14 km 13,985	
Vallone del Salto	SPC N.41	FS Palermo-Agrigento-Porto Empedocle	Strada sterrata
			
			
T			
<b>Rif. come preesistente</b>			

# RIFACIMENTO DERIVAZIONE PER PORTO EMPEDOCLE DN 300(12"), DP 24 bar ed opere connesse

Der. per Porto Empedocle DN 250 (10"), MOP 24 bar  
All. Com. di Comitini DN 100 (4"), MOP 24 bar

## CARTA DEL VALORE FAUNISTICO

0	Lug. 2022	Emissione per Permessi	Gioacchini C.	Santi G.	Mattei F.	Foglio 21 di 31
INDICE	DATA	REVISIONI	ELABORATO	VERIFICATO	APPROVATO	
 			Comm. NQ/R20133		Tav: 5A	
			Dis. PG-VFAU-D-03210		Scala 1:10.000	



17

18

19

20

Aragona

AGRIGENTO

▶ PIL n.45700/14.1 km 18,275

▶ PIDS n.4180308/1 km 19,550

♣ Vallone Aragona

♣ Vallone Ferrera

♣ Vallone Campanella

♣ SPNC N.11

♣ Str. vic.



♣ Str. vic.

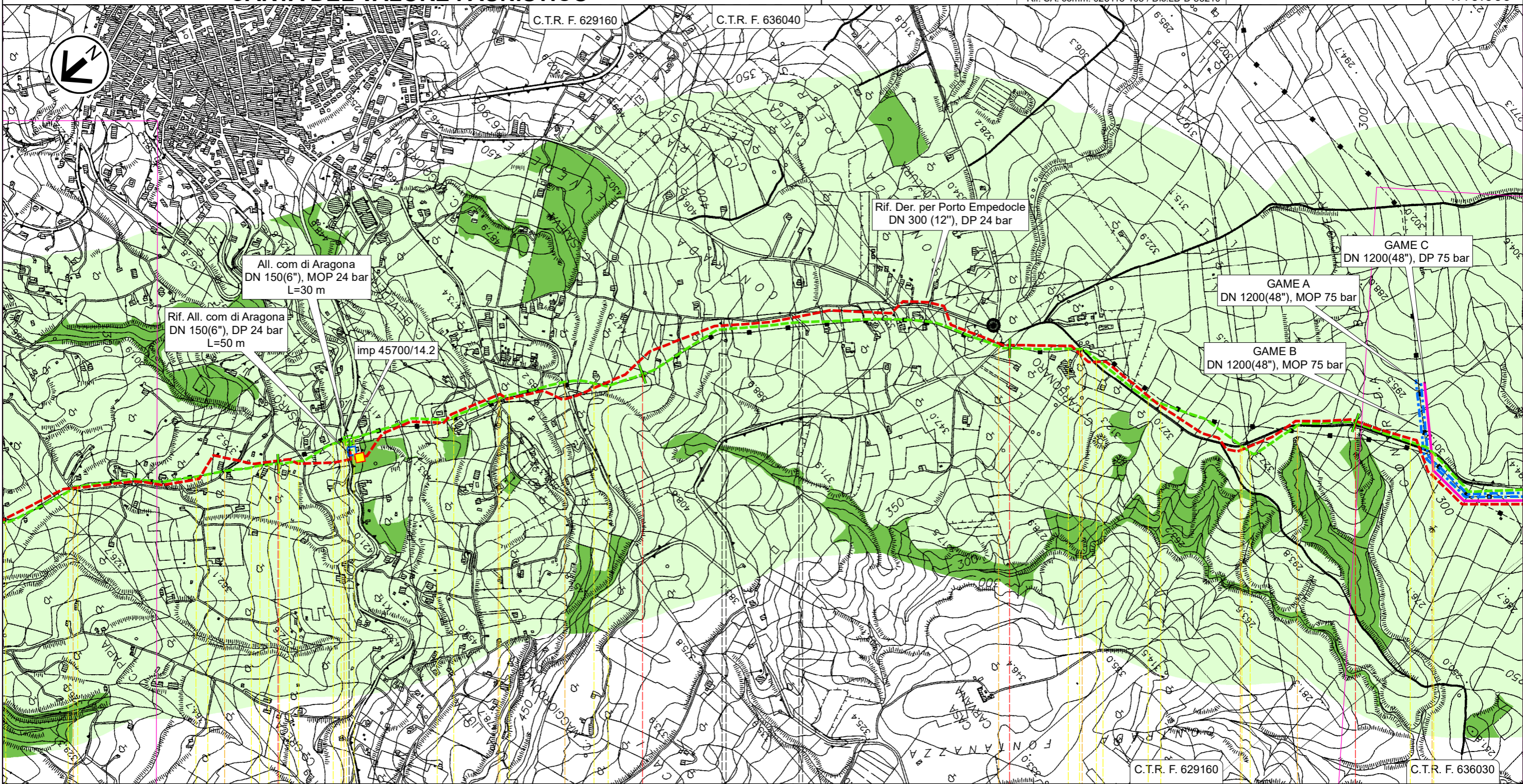
T

# RIFACIMENTO DERIVAZIONE PER PORTO EMPEDOCLE DN 300(12"), DP 24 bar ed opere connesse

Der. per Porto Empedocle DN 250 (10"), MOP 24 bar  
All. Com. di Aragona DN 150 (6"), MOP 24 bar

## CARTA DEL VALORE FAUNISTICO

0	Lug. 2022	Emissione per Permessi	Gioacchini C.	Santi G.	Mattei F.	Foglio 22 di 31
INDICE	DATA	REVISIONI	ELABORATO	VERIFICATO	APPROVATO	
 			Comm. NQ/R20133		Tav: 6A	
			Dis. PG-VFAU-D-03210		Scala 1:10.000	
Rif. SA: comm. 023113-105 / Dis.LB-D-83210						



21

22

23

24

Aragona

AGRIGENTO

PIDS n.45700/14.2 km 21,200

Str. vic.

Str. vic.

SP N.17-C

Str. vic.

Str. vic.

Str. vic.

SPNC N.22

SPNC N.22

SPNC N.22

SPNC N.22

T



ST-D-03331

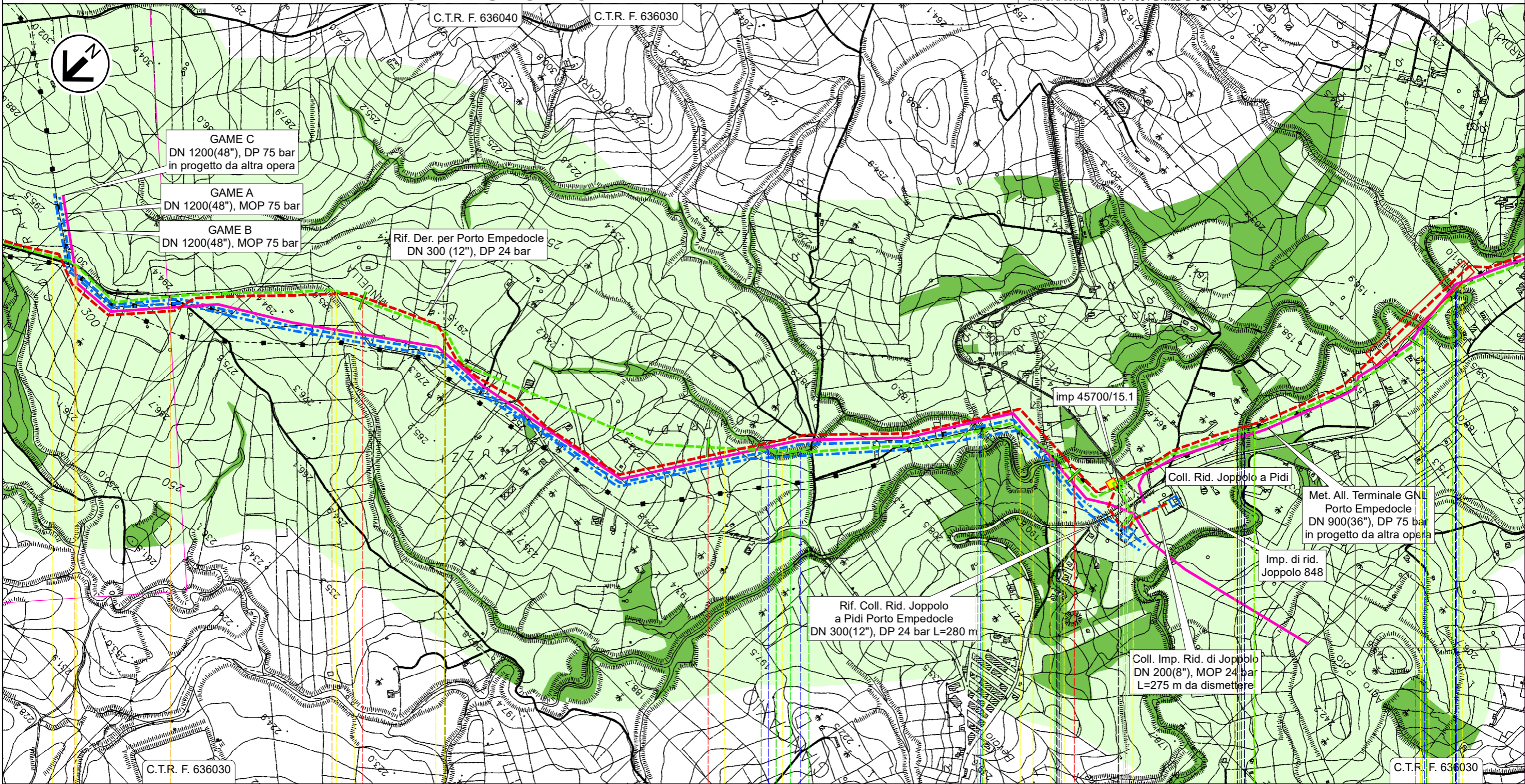
ST-D-03331

# RIFACIMENTO DERIVAZIONE PER PORTO EMPEDOCLE DN 300(12"), DP 24 bar ed opere connesse

Der. per Porto Empedocle DN 250 (10"), MOP 24 bar  
Coll. Imp. Riduzione di Joppolo DN 200 (8"), MOP 24 bar

## CARTA DEL VALORE FAUNISTICO

0	Lug. 2022	Emissione per Permessi	Gioacchini C.	Santi G.	Mattei F.	Foglio 23 di 31
INDICE	DATA	REVISIONI	ELABORATO	VERIFICATO	APPROVATO	
 			Comm. NQ/R20133		Tav: 7A	
Rif. SA: comm. 023113-105 / Dis.LB-D-83210			Dis. PG-VFAU-D-03210		Scala 1:10.000	



Il presente disegno e' di proprieta' aziendale - La Societa' tutelera' i propri diritti a termine di legge.

Aragona

Joppolo Giancaxio

Raffadali

Joppolo  
Giancaxio Raffadali

AGRIGENTO

PIDI n.45700/15.1 km 27,145

SPNC N.22

Str.com.

SPNC N.22

Fosso Cipollazzi

Fosso Cipollazzi

Fosso Cipollazzi

Vallone Vocali

Str.com.

Vallone Cacici (1° attr.) (2° attr.) (3° attr.)

T

ST-D-03348

ST-D-03348

# RIFACIMENTO DERIVAZIONE PER PORTO EMPEDOCLE DN 300(12"), DP 24 bar ed opere connesse

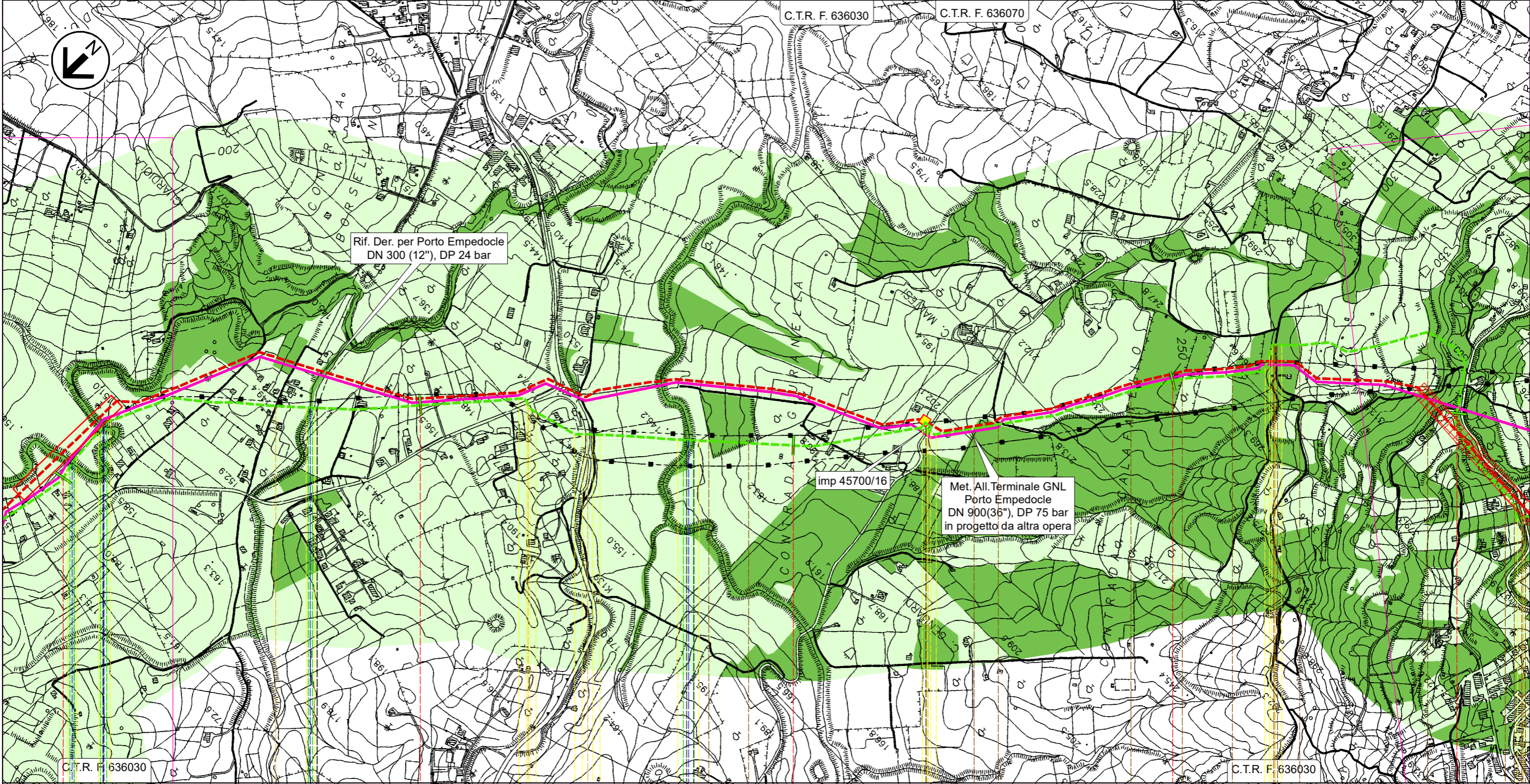
0	Lug. 2022	Emissione per Permessi	Gioacchini C.	Santi G.	Mattei F.	Foglio 24 di 31
INDICE	DATA	REVISIONI	ELABORATO	VERIFICATO	APPROVATO	
			Comm. NQ/R20133			Tav: 8A
			Dis. PG-VFAU-D-03210			Scala 1:10.000

Der. per Porto Empedocle DN 250 (10"), MOP 24 bar  
**CARTA DEL VALORE FAUNISTICO**



Rif. SA: comm. 023113-105 / Dis.LB-D-83210

C.T.R. F. 636030 C.T.R. F. 636070



28 29 30 31 32

Raffadali Joppolp Raffadali Agrigento  
Giancaxio

AGRIGENTO  
PIL n.45700/16 km 30,345

(2° attr.) Vallone Cacici (3° attr.) Regia Vallone Mendolazza Trazzera Raffadali Girgenti SP N.18 SS N.118 Vallone San Lorenzo SP N.77 Str.vic.



Il presente disegno e' di proprieta' aziendale - La Societa' tutelera' i propri diritti a termine di legge.

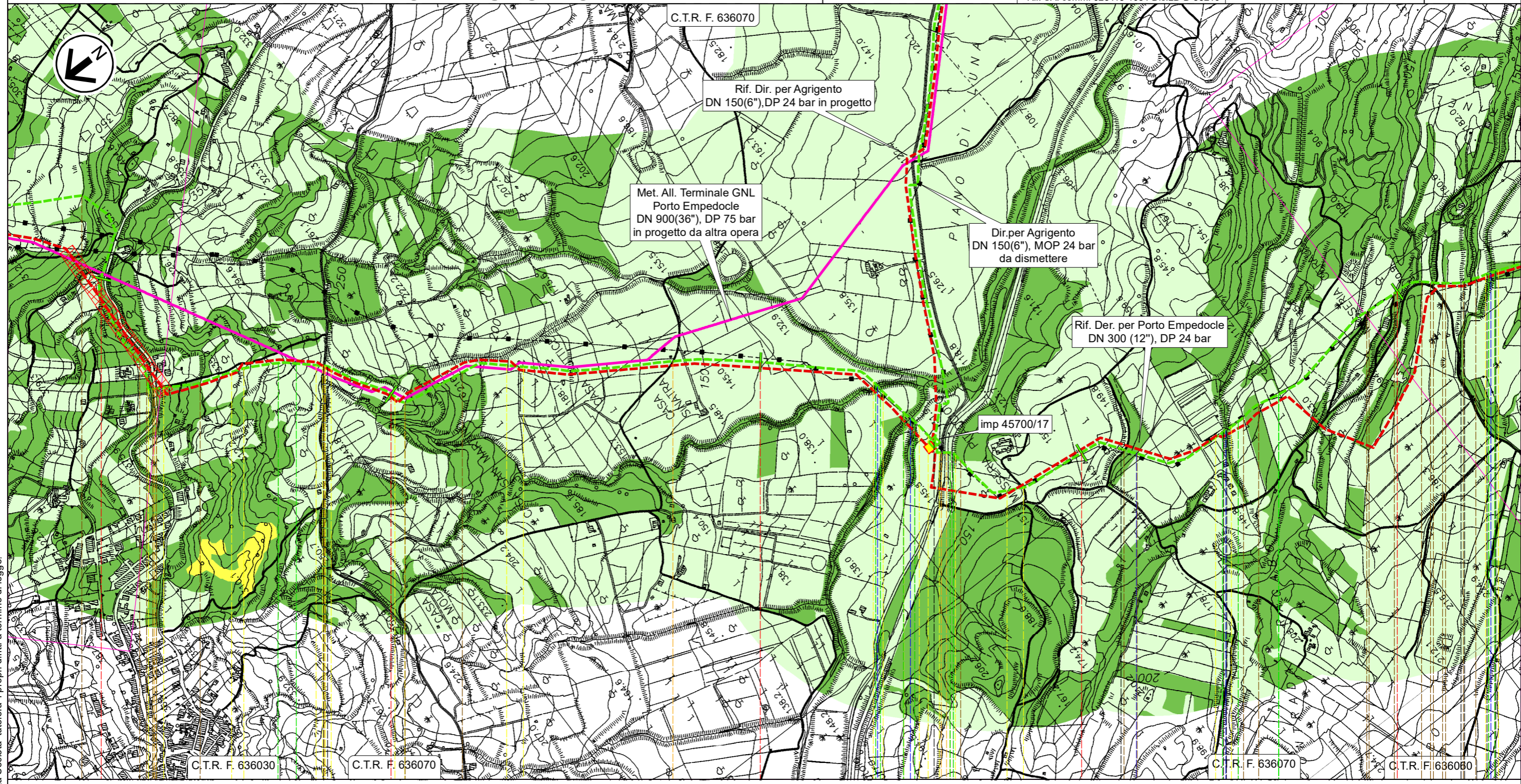
Rif. come preesistente



# RIFACIMENTO DERIVAZIONE PER PORTO EMPEDOCLE DN 300(12"), DP 24 bar ed opere connesse

Der. per Porto Empedocle DN 250 (10"), MOP 24 bar  
**CARTA DEL VALORE FAUNISTICO**

0	Lug. 2022	Emissione per Permessi	Gioacchini C.	Santi G.	Mattei F.	Foglio 25 di 31
INDICE	DATA	REVISIONI	ELABORATO	VERIFICATO	APPROVATO	
 			Comm. NQ/R20133		Tav: 9A	
Rif. SA: comm. 023113-105 / Dis.LB-D-83210			Dis. PG-VFAU-D-03210		Scala 1:10.000	



32 33 34 35 36

Agrigento

Porto Empedocle

AGRIGENTO

▣ PIDI n.45700/17 km 34,530

Vallone Sinatra  
Torrente Salsetto

SPR N.24  
Str.com.

Fosso


Fosso

Vallone Napatitano

SP N.02-B

Str.vic.

Str.vic.



ST-D-03338



ST-D-03346

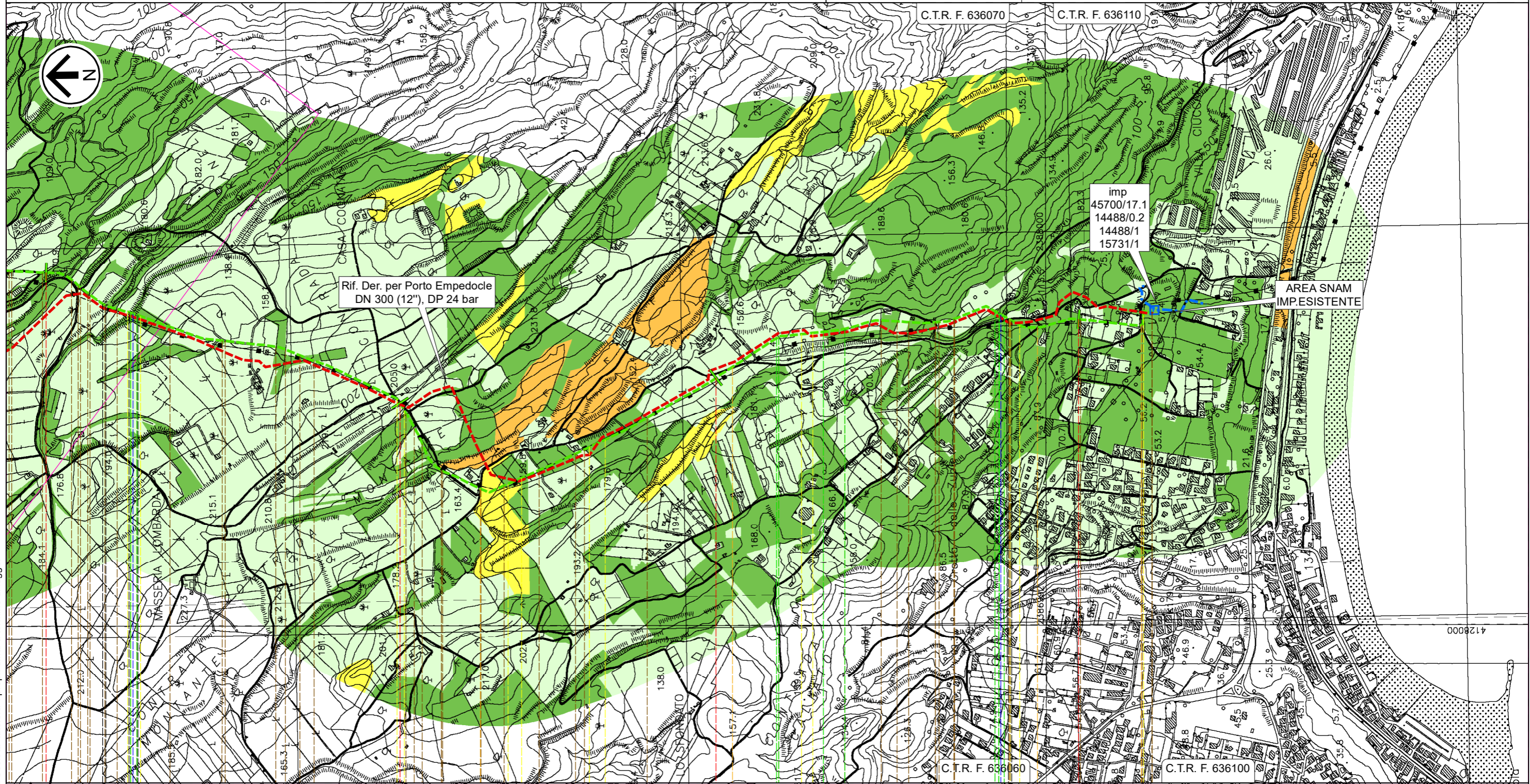
ST-D-03331 ST-D-03345

Il presente disegno e' di proprieta' aziendale - La Societa' tutelera' i propri diritti a termine di legge.

# RIFACIMENTO DERIVAZIONE PER PORTO EMPEDOCLE DN 300(12"), DP 24 bar ed opere connesse

Der. per Porto Empedocle DN 250 (10"), MOP 24 bar  
**CARTA DEL VALORE FAUNISTICO**

0	Lug. 2022	Emissione per Permessi	Gioacchini C.	Santi G.	Mattei F.	Foglio 26 di 31
INDICE	DATA	REVISIONI	ELABORATO	VERIFICATO	APPROVATO	
 			Comm. NQ/R20133		Tav: 10A	
Rif. SA: comm. 023113-105 / Dis.LB-D-83210			Dis. PG-VFAU-D-03210		Scala 1:10.000	




36 37 38 39 39,230

Porto Empedocle Agrigento


AGRIGENTO

IMP n.45700/17.1 km 39,230

 Vallone Napatitano

 Str.com.

 Str.com.

Torrente Re (o Vallone di Giro)  Str.vic.

 Str.com.

 Str.com.



T

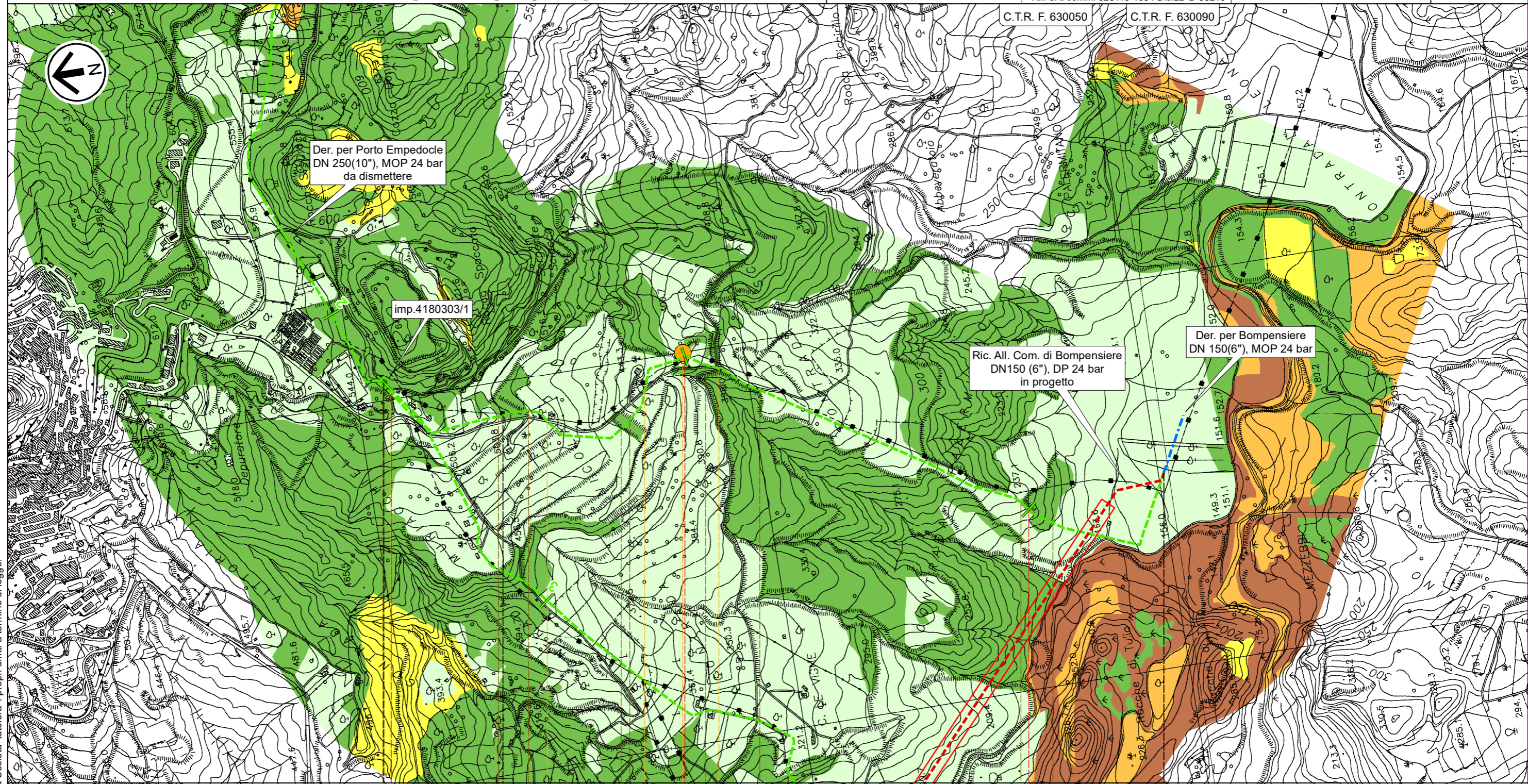
ST-D-03331 ST-D-03345

ST-D-03338

# RIFACIMENTO DERIVAZIONE PER PORTO EMPEDOCLE DN 300(12"), DP 24 bar ed opere connesse

Der. per Bompensiere DN 150 (6"), MOP 24 bar  
**CARTA DEL VALORE FAUNISTICO**


0	Lug. 2022	Emissione per Permessi	Gioacchini C.	Santi G.	Mattei F.	Foglio 27 di 31
INDICE	DATA	REVISIONI	ELABORATO	VERIFICATO	APPROVATO	
 			Comm. NQ/R20133		Tav: 11A	
			Dis. PG-VFAU-D-03210		Scala 1:10.000	



0 1 2 2,510

Sutera Campofranco

CALTANISSETTA

 PIDS n.4180303/1 km 0,000

 Str.com.  Str.com.  Str.com.  Str.com.

 P1

T

Il presente disegno e' di proprieta' aziendale - La Societa' tutelera' i propri diritti a termine di legge.

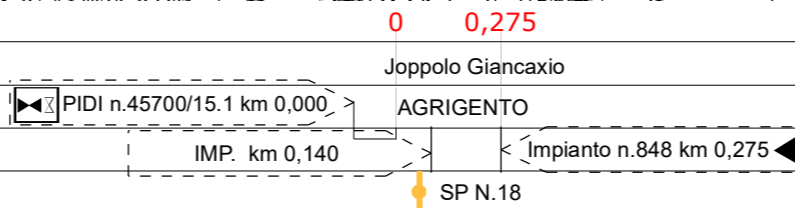
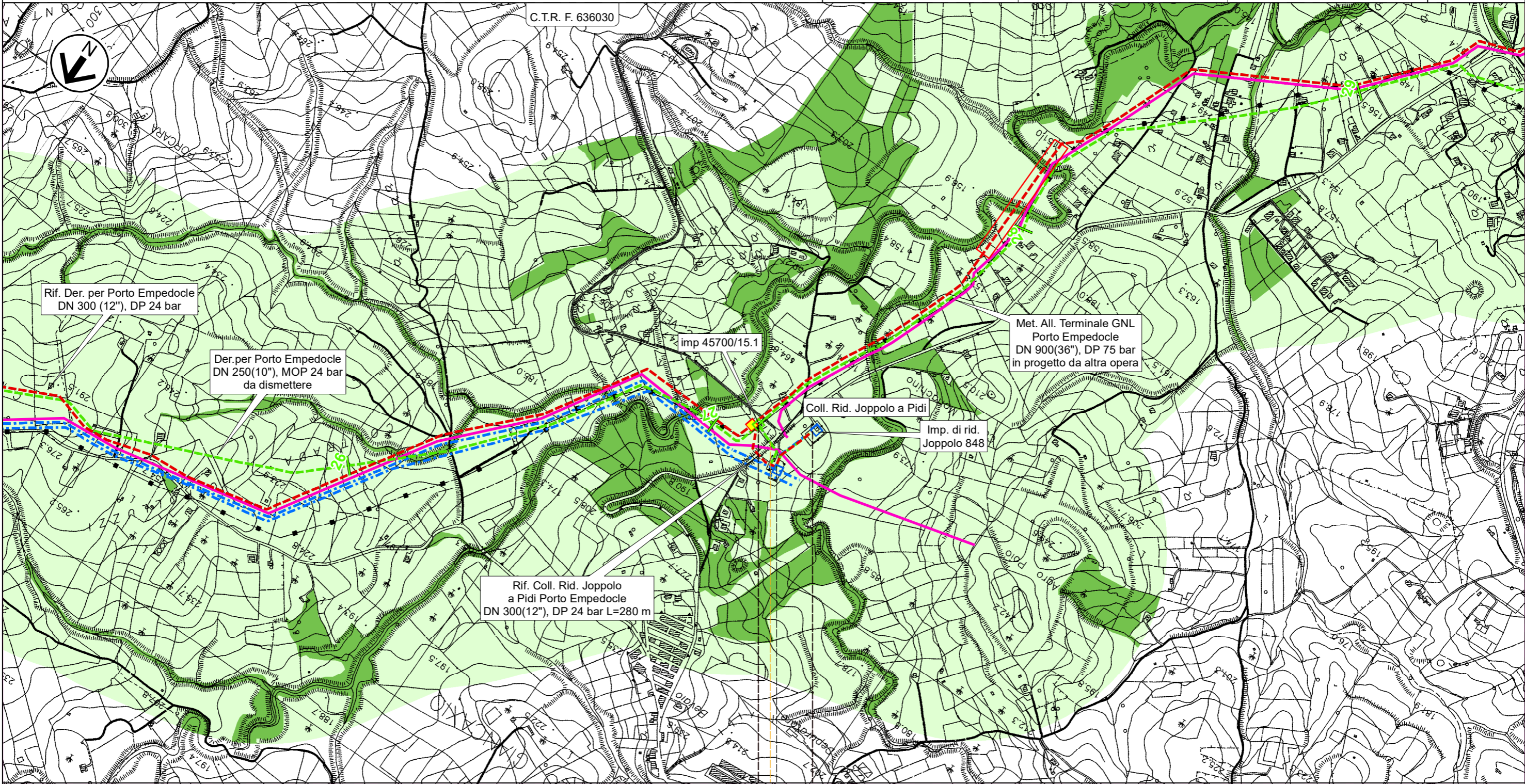
# RIFACIMENTO DERIVAZIONE PER PORTO EMPEDOCLE DN 300(12"), DP 24 bar ed opere connesse

Coll. Imp. Riduzione di Joppolo DN 200 (8"), MOP 24 bar  
**CARTA DEL VALORE FAUNISTICO**

0	Lug. 2022	Emissione per Permessi	Gioacchini C.	Santi G.	Mattei F.	Foglio 28 di 31
INDICE	DATA	REVISIONI	ELABORATO	VERIFICATO	APPROVATO	
			Comm. NQ/R20133			Tav: 12A
			Dis. PG-VFAU-D-03210			Scala 1:10.000



Rif. SA: comm. 023113-105 / Dis.LB-D-83210





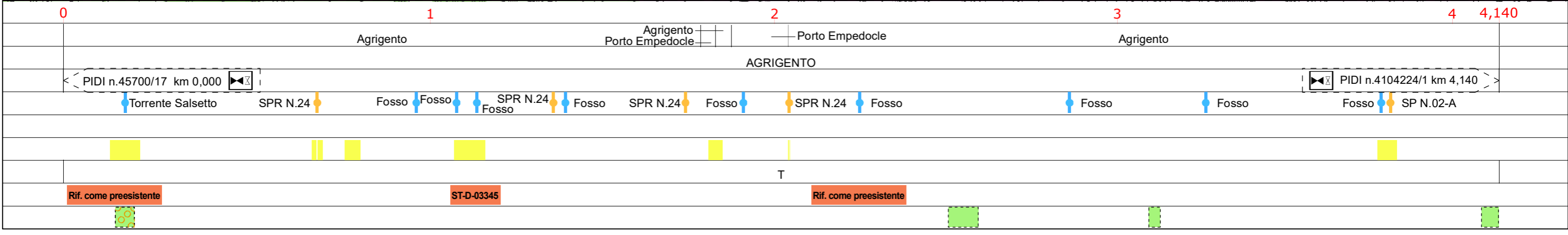
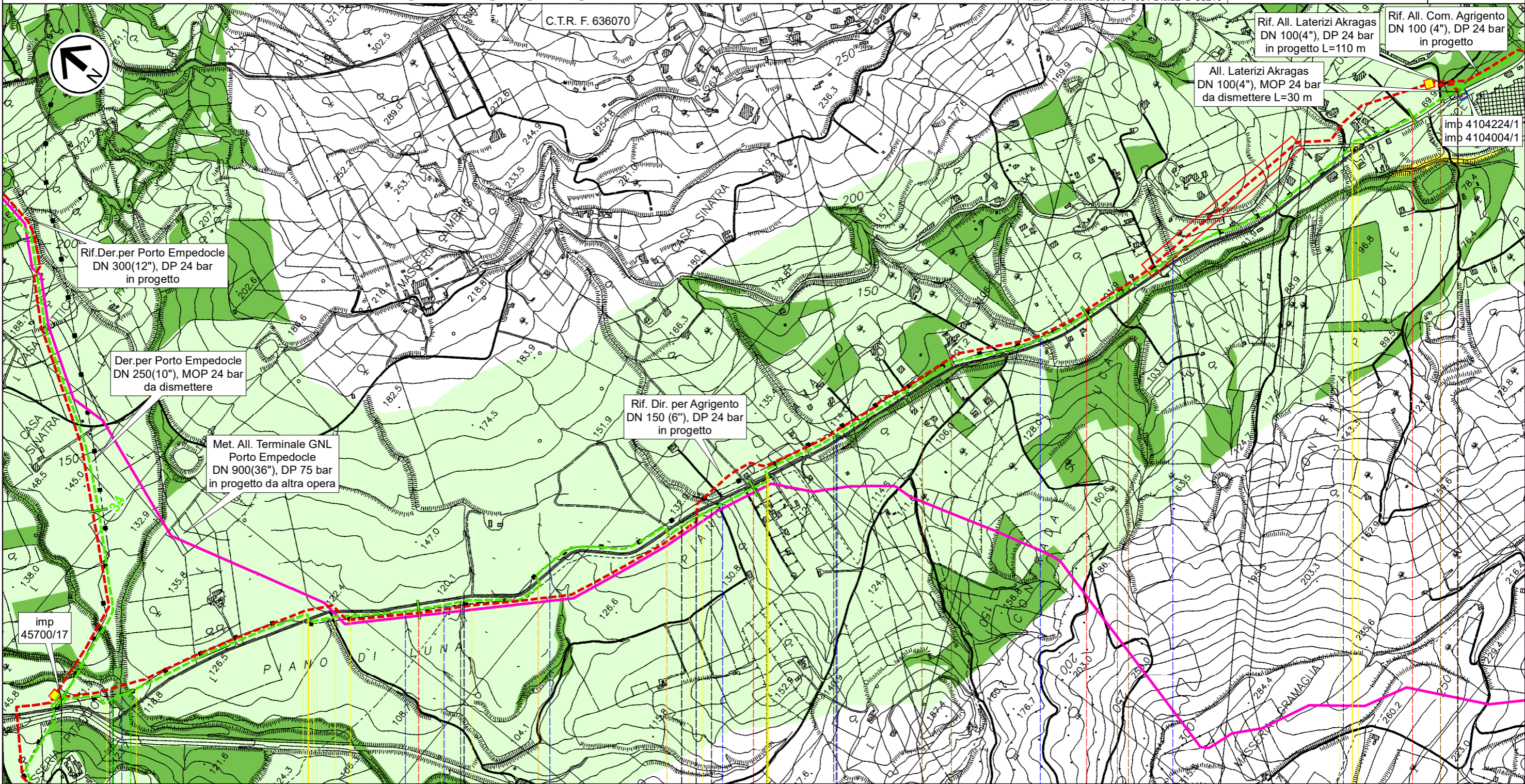
Il presente disegno e' di proprieta' aziendale - La Societa' tutelera' i propri diritti a termine di legge.

# RIFACIMENTO DERIVAZIONE PER PORTO EMPEDOCLE DN 300(12"), DP 24 bar ed opere connesse

Dir. per Agrigento DN 150 (6"), MOP 24 bar  
All. Laterizi Akragas DN 100 (4"), MOP 24 bar

## CARTA DEL VALORE FAUNISTICO

0	Lug. 2022	Emissione per Permessi	Gioacchini C.	Santi G.	Mattei F.	Foglio 29 di 31
INDICE	DATA	REVISIONI	ELABORATO	VERIFICATO	APPROVATO	
 			Comm. NQ/R20133		Tav: 13A	
Rif. SA: comm. 023113-105 / Dis.LB-D-83210			Dis. PG-VFAU-D-03210		Scala 1:10.000	



Il presente disegno e' di proprieta' aziendale - La Societa' tutelera' i propri diritti a termine di legge.

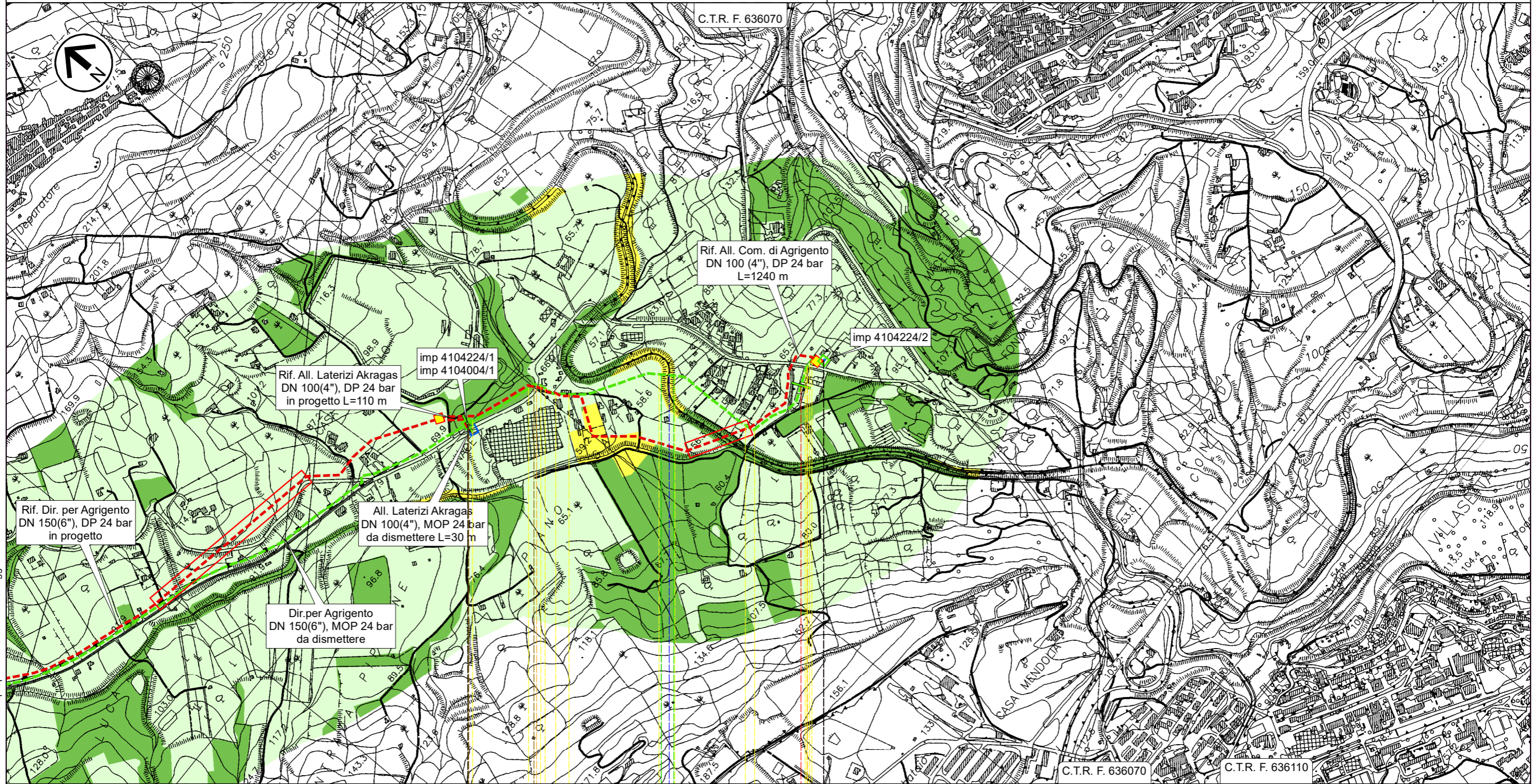
# RIFACIMENTO DERIVAZIONE PER PORTO EMPEDOCLE DN 300(12"), DP 24 bar ed opere connesse

All. Com. Agrigento DN 100 (4"), MOP 24 bar  
**CARTA DEL VALORE FAUNISTICO**

0	Lug. 2022	Emissione per Permessi	Gioacchini C.	Santi G.	Mattei F.	Foglio 30 di 31
INDICE	DATA	REVISIONI	ELABORATO	VERIFICATO	APPROVATO	
			Comm. NQ/R20133			Tav: 14A
			Dis. PG-VFAU-D-03210			Scala 1:10.000



Rif. SA: comm. 023113-105 / Dis.LB-D-83210



Rif. Dir. per Agrigento  
DN 150(6"), DP 24 bar  
in progetto

Rif. All. Laterizi Akragas  
DN 100(4"), DP 24 bar  
in progetto L=110 m

imp 4104224/1  
imp 4104004/1

Rif. All. Com. di Agrigento  
DN 100 (4"), DP 24 bar  
L=1240 m

imp 4104224/2

All. Laterizi Akragas  
DN 100(4"), MOP 24 bar  
da dismettere L=30 m

Dir.per Agrigento  
DN 150(6"), MOP 24 bar  
da dismettere

0

1,115

Agrigento

AGRIGENTO

◀ PIDI n.4104224/1 km 0,000

▶ PIDA n.4104224/2 km 1,115

SP N.02-A

Fiume Drago  
(Fiume Akragas)



SP N.01-B

T

Il presente disegno e' di proprieta' aziendale - La Societa' tutelera' i propri diritti a termine di legge.

# RIFACIMENTO DERIVAZIONE PER PORTO EMPEDOCLE DN 300(12"), DP 24 bar ed opere connesse












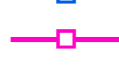








## CARTA DEL VALORE FAUNISTICO

0		Lug. 2022	Emissione per Permessi	Gioacchini C.	Santi G.	Mattei F.	
INDICE	DATA	REVISIONI			ELABORATO	VERIFICATO	APPROVATO
						Comm. NQ/R20133	
			Rif. SA: comm. 023113-105 / Dis.LB-D-83210			Dis. PG-VFAU-D-03210	
						Scala 1:10.000	

Foglio  
31 di 31

### LEGENDA











#### SIMBOLOGIA CARTOGRAFICA

- |   |   |
|---|---|
|  Metanodotto in progetto                           |  Altri metanodotti in progetto                           |
|  Metanodotti in esercizio                          |  Metanodotto in progetto da altra opera                  |
|  Metanodotti da porre fuori esercizio e recuperare |  Impianti di linea in progetto                           |
|  Aree impianti stacco-terminale in progetto        |  Impianti di linea da porre fuori esercizio e recuperare |
|  Aree impianti stacco-terminale esistenti          |  Impianti di linea su rete in esercizio                  |
|  Piazzola di stoccaggio tubazioni                  |  Impianti di linea in progetto da altra opera            |
|  Strada di accesso all'impianto                    |  Depositi temporanei                                     |
|  Adeguamento strade esistenti                      |  Strade di accesso provvisorio                           |
|  Limite sovrapposizione fogli                      | <b>METODOLOGIE TRENCHLESS</b>   |
|   |  MICROTUNNEL   |
|   |  TOC   |
|   |  TRIVELLA SPINGITUBO                                    |










#### SIMBOLOGIA VALORE FAUNISTICO

-  Molto basso
-  Basso
-  Medio
-  Alto
-  Molto alto

#### SIMBOLOGIA MECCANICA

-  Punto di intercettazione di linea (P.I.L.)
-  Punto di intercettazione di derivazione importante (P.I.D.I.)
-  Punto di intercettazione e Stacco By-Pass (P.I.S.B.)
-  Punto di intercettazione di derivazione semplice con stacco da P.I.L. (P.I.D.S.)
-  Punto di intercettazione e derivazione semplice con stacco da Linea (P.I.D.S.)
-  Punto di intercettazione con discaggio di allacciamento (P.I.D.A.)
-  Punto di sezionamento elettrico terminale (P.S.E.T.)
-  Punto predisposto per il discaggio di allacciamento (P.P.D.A.)
-  Stazione predisposta per lancio e ricevimento PIG
-  Impianto di riduzione/regolazione della pressione

Il presente disegno e' di proprieta' aziendale - La Societa' tutelera' i propri diritti a termine di legge.

Progressiva chilometrica	N.	
Comuni		
Province		
Impianti	TIPO - N. - PROGR. km	TIPO - N. - ESISTENTE
Attraversamenti	TIPOLOGIA ATTRAVERSATA (SS n. ##, corso d'acqua, ferrovia, ecc.) - la simbologia (Tr) identifica un attraversamento in Trivellazione	
Strade - Piste - Piazzole tubazioni	ACCESSO IMPIANTI  ADEGUAMENTI STRADE  STRADE PROVVISORIE  DEPOSITI TEMPORANEI  N. PIAZ. 	
Fascia di lavoro	ALLARGATA 	RIDOTTA 
Scavabilità terreni	SCIOLTI (T)	ROCCIA TENERA (RT)      ROCCIA DURA (RD)
Opere di mitigazione e ripristino	TIPOLOGIA RIPRISTINO (Dis. ST - XXX)	
Ripristini vegetazionali	INERBIMENTI 	PIANTAGIONI  INERBIMENTI E PIANTAGIONI 