TAPPO DI CHIUSURA TERMORESTRINGENTE
PER TUBO DI PROTEZIONE

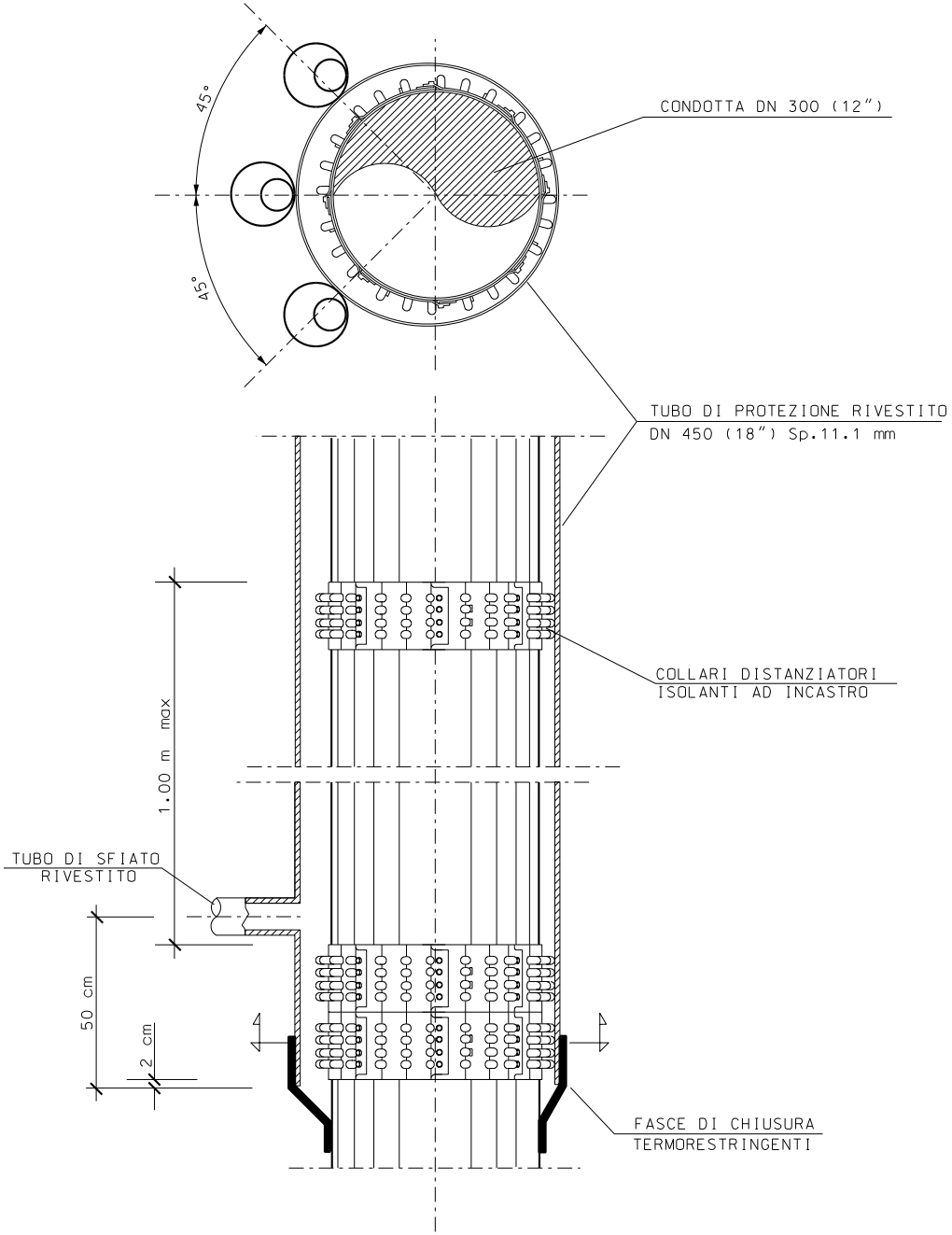
45°
45°
CONDOTTA DN 300 (12")
TUBO DI PROTEZIONE RIVESTITO
DN 450 (18") Sp.11.1 mm
COLLARI DISTANZIATORI
ISOLANTI AD INCASTRO
1.00 m max
TUBO DI SFIATO
RIVESTITO
50 cm
2 cm
FASCE DI CHIUSURA
TERMORESTRINGENTI

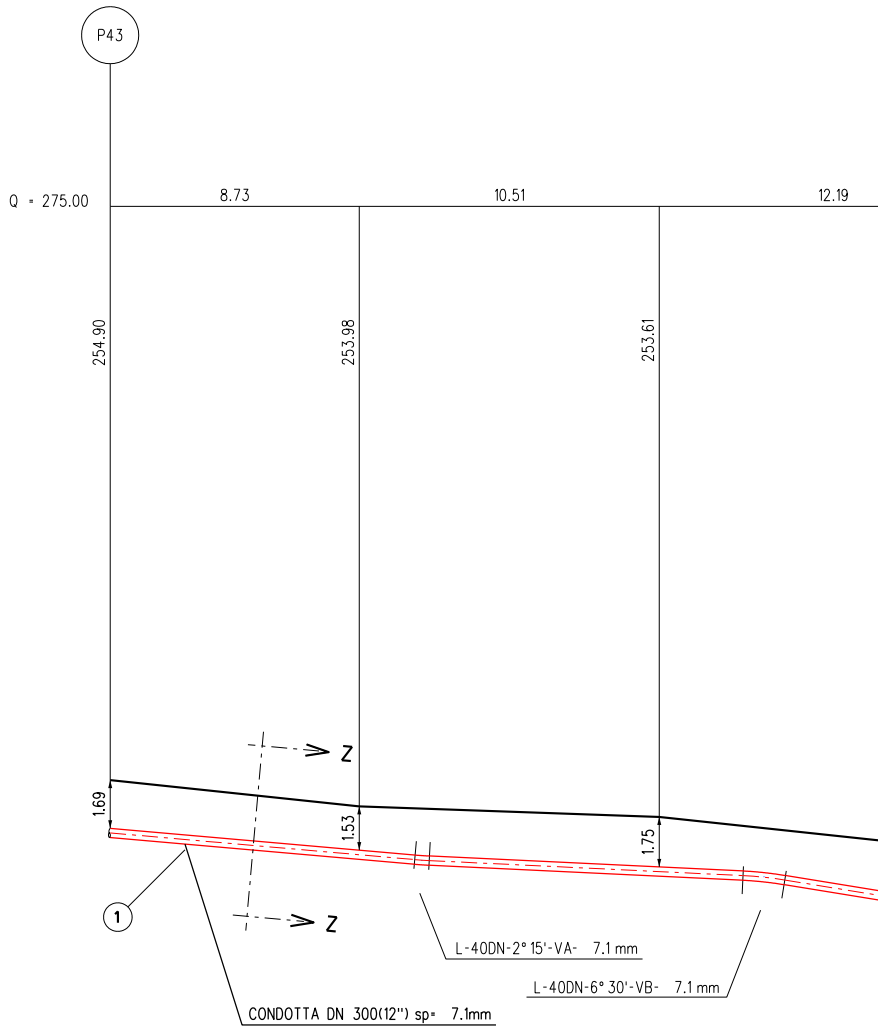
P43
Q = 275.00
8.73
10.51
12.19
254.90
253.98
253.61
1.69
1.53
1.75
Z
Z
1
L-40DN-2° 15'-VA- 7.1 mm
L-40DN-6° 30'-VB- 7.1 mm
CONDOTTA DN 300(12") sp= 7.1mm

NOTA :

PRIMA DI PROCEDERE CON L'ESECUZIONE DEGLI SCAVI DEL METANODOTTO E' NECESSARIO ACCERTARE L'ESATTA UBICAZIONE PLANO-ALTIMETRICA DI TUTTI I SERVIZI INTERRATI INTERFERENTI

L'INDAGINE ANDRA' SVOLTA MEDIANTE L'ESECUZIONE DI SAGGI A MANO ED ALLA PRESENZA DI RAPPRESENTANTI DELL'ENTE PROPRIETARIO

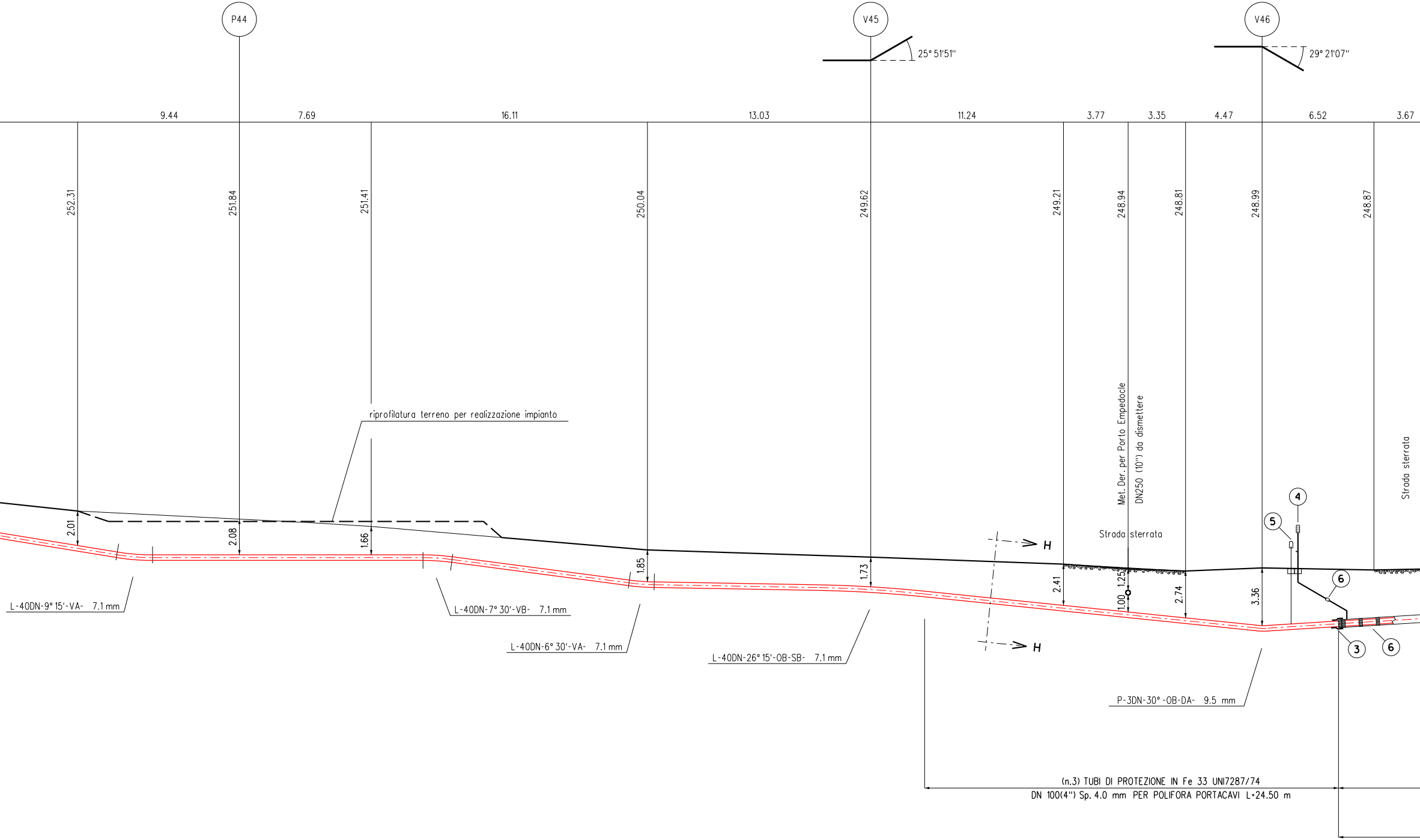
P44
V45
V46
25° 51'51"
29° 21'07"
9.44
7.69
16.11
13.03
11.24
3.77
3.35
4.47
6.52
3.67
252.31
251.84
251.41
250.04
249.62
249.21
248.94
248.81
248.99
248.87
riprofilatura terreno per realizzazione impianto
Met. Der. per Porto Empedocle
DN250 (10") da dismettere
Strada sterrata
Strada sterrata
2.01
2.08
1.66
1.85
1.73
2.41
1.25
1.00
2.74
3.36
H
H
4
5
6
3
6
L-40DN-9° 15'-VA- 7.1 mm
L-40DN-7° 30'-VB- 7.1 mm
L-40DN-6° 30'-VA- 7.1 mm
L-40DN-26° 15'-OB-SB- 7.1 mm
P-3DN-30°-OB-DA- 9.5 mm
(n.3) TUBI DI PROTEZIONE IN Fe 33 UNI7287/74
DN 100(4") Sp. 4.0 mm PER POLIFORA PORTACAVI L=24.50 m

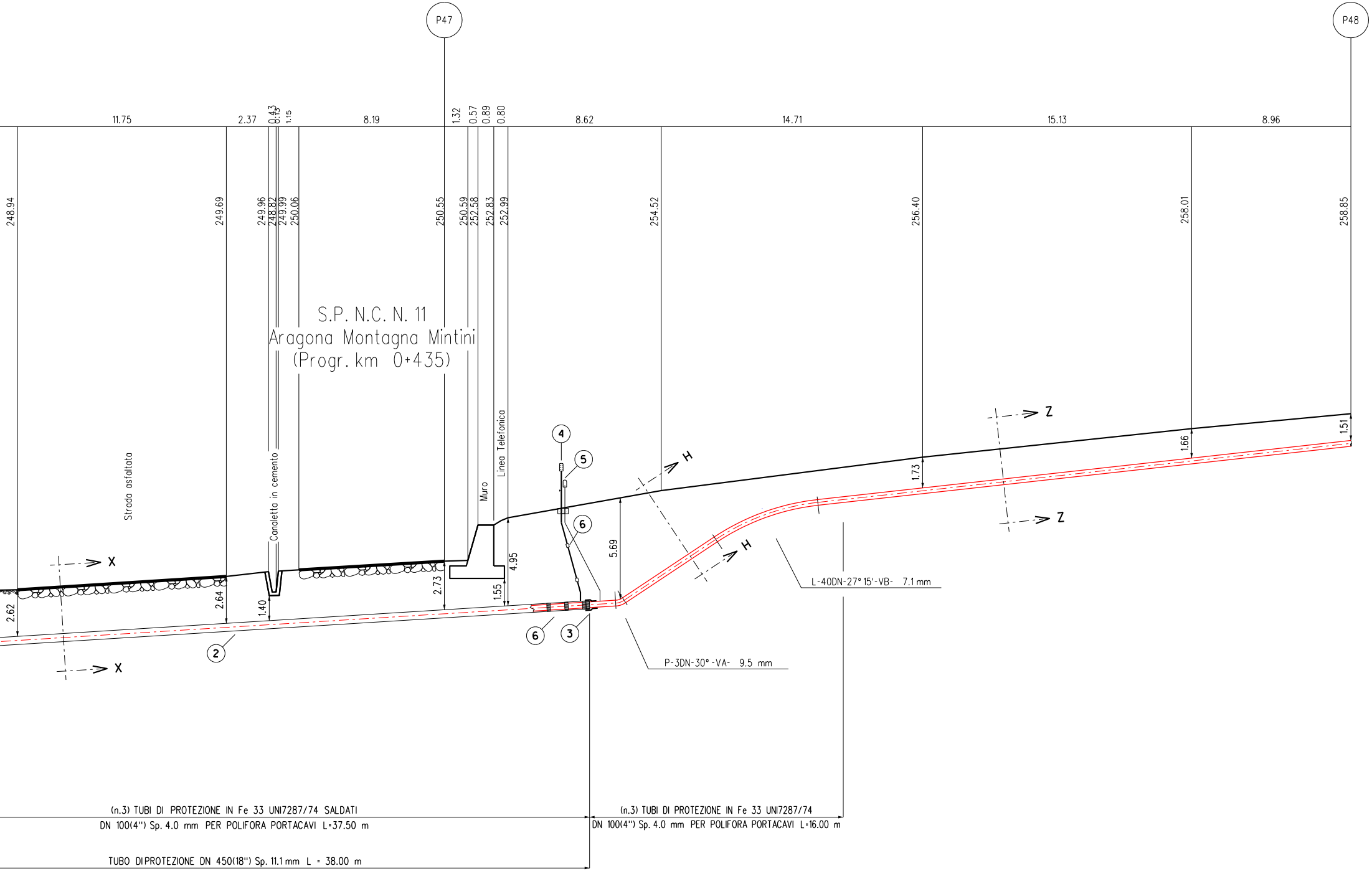
P47
P48
11.75
2.37
0.43
0.13
1.15
8.19
1.32
0.57
0.89
0.80
8.62
14.71
15.13
8.96
248.94
249.69
249.96
248.82
249.99
250.06
250.55
250.59
252.58
252.83
252.99
254.52
256.40
258.01
258.85
S.P. N.C. N. 11
Aragona Montagna Mintini
(Progr. km 0+435)
Strada asfaltata
Canaletta in cemento
Muro
Linea Telefonica
X
X
H
H
Z
Z
2.62
2.64
1.40
2.73
1.55
4.95
5.69
1.73
1.66
1.51
2
3
4
5
6
6
L-40DN-27° 15'-VB- 7.1 mm
P-3DN-30° -VA- 9.5 mm
(n.3) TUBI DI PROTEZIONE IN Fe 33 UNI7287/74 SALDATI
DN 100(4") Sp. 4.0 mm PER POLIFORA PORTACAVI L=37.50 m
TUBO DIPROTEZIONE DN 450(18") Sp. 11.1 mm L = 38.00 m
(n.3) TUBI DI PROTEZIONE IN Fe 33 UNI7287/74
DN 100(4") Sp. 4.0 mm PER POLIFORA PORTACAVI L=16.00 m

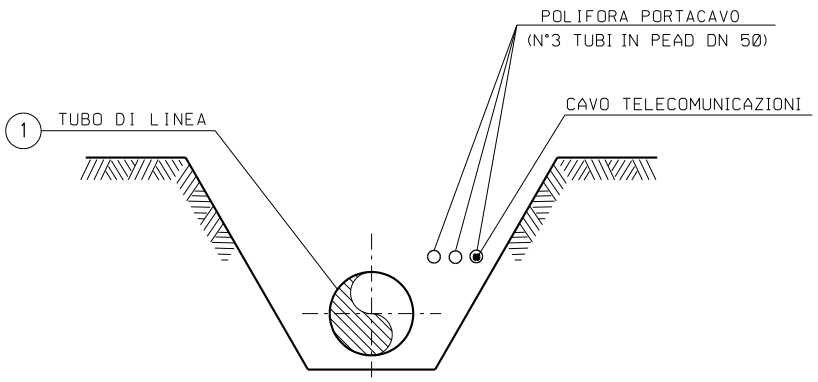
POLIFORA PORTACAVO
(N°3 TUBI IN PEAD DN 50)
CAVO TELECOMUNICAZIONI
1
TUBO DI LINEA

SEZIONE Z-Z (SCAVO A CIELO APERTO)

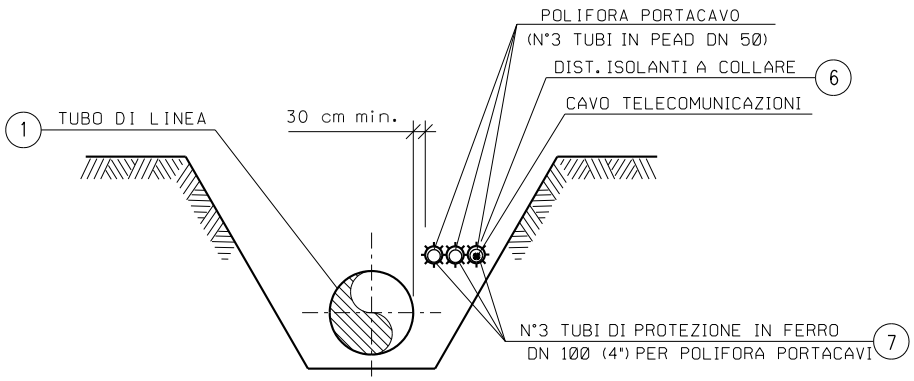
POLIFORA PORTACAVO
(N°3 TUBI IN PEAD DN 50)
DIST. ISOLANTI A COLLARE
6
CAVO TELECOMUNICAZIONI
1
TUBO DI LINEA
30 cm min.
N°3 TUBI DI PROTEZIONE IN FERRO
DN 100 (4") PER POLIFORA PORTACAVI
7

SEZIONE H-H (SCAVO A CIELO APERTO)

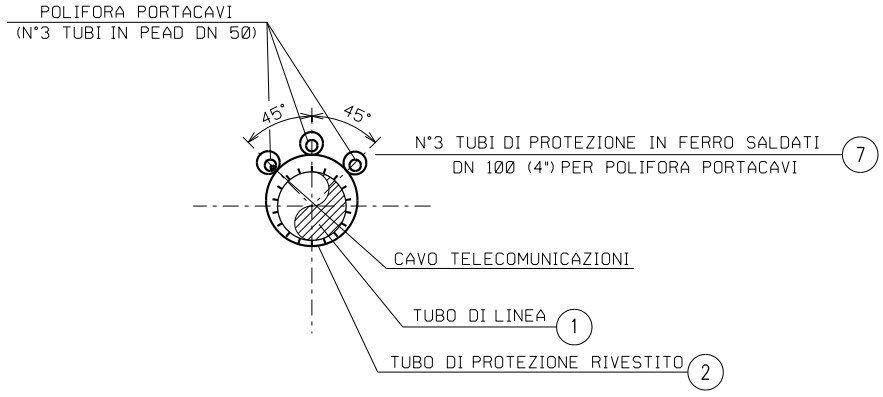
POLIFORA PORTACAVI
(N°3 TUBI IN PEAD DN 50)
45°
45°
N°3 TUBI DI PROTEZIONE IN FERRO SALDATI
DN 100 (4") PER POLIFORA PORTACAVI
7
CAVO TELECOMUNICAZIONI
TUBO DI LINEA
1
TUBO DI PROTEZIONE RIVESTITO
2

SEZIONE X-X (TRIVELLAZIONE)

TABELLA DELLE ANNOTAZIONI

1	Tubo di acciaio Grado EN L360NB/MB DN 300 (12") Sp. 7.1 mm costruito secondo tab. GASD A.01.01.13 rivestimento in Polietilene Sp.2.5 mm	
2	Tubo di protezione in acciaio Grado EN-L415MB DN 450 (18") Sp. 11.1 mm costruito secondo tab. GASD A.01.04.01	38.00 m
3	Fasce termorestringenti con pezza di chiusura e supporti di plastica DN 300 (12") x DN 450 (18") costruite secondo Tab. GASD A.09.02.11	n. 2
4	Apparecchiatura di sfiato e presa di segnalazione fuga gas Tipo2 costruita secondo tab. GASD A.09.06.02	n. 2
	Tubo di sfiato in Fe 33 UNI 7287/74 DN 80 (3") Sp. 2.9 mm costruito secondo tab. GASD A.01.03.01	8.00 m
5	Punto di misura P.E. a cassetta piantana secondo Tab GASD A.07.01.05	n. 2
6	Distanziatori isolanti a collare costruiti secondo tab. GASD A.09.01.06	
	tubo di protezione in ferro DN 80(3") sp 3.00 mm anelli	n. 3
	tubo di protezione in ferro DN 100(4") sp 4.00 mm anelli	n. 61
	tubo di linea DN 300 (12") anelli	n. 41
7	Tubo di protez. in Fe 33 UNI7287/74 DN 100 (4") Sp. 4.0 mm per polif. portacavo	234.00 m


Strada sterrata
Strada sterrata
Strada sterrata
Strada asfaltata
Canaletta
Canaletta
Pozzetto
Pagoda
Muro
Marker
V46
A =29°21'07"
SFIATO + P.P.
SFIATO + P.P.
P47
S.P. N.C. N.11
"Aragona Montagna Mintini"
Prog. Km 0+435
(strada asfaltata)
Linea Telefonica
TUBO DI PROTEZIONE DN 450(18") Sp. 11.1 mm L = 38.00 m
Met. Rif. Der. per Porto Empedocle
DN 300 (12"), DP 24 bar (in progetto)
Met. Der. per Porto Empedocle
DN 250 (10"), MOP 24 bar (da dismettere)
Cop. 2.10m
Cop. 2.50m
Cop. 1.10m
Cop. 2.20m
255.00
255.00
247.21
247.96
248.41
249.75
250.18
250.53
250.99
255.95
248.01
247.88
247.31
247.79
248.99
248.83
249.57
249.86
249.87
249.62
250.21
250.68
251.83
251.89
253.76
254.71
255.16
255.92
253.31
255.02
255.75
250.25
250.11
249.78
250.28
250.06
250.14
249.95
250.39
249.58
249.30
248.60
248.90
248.87
249.83
249.93
248.87
250.06
250.59
252.99
254.11
254.98
255.55
248.99
248.76
248.94
249.69
249.96
248.82
250.55
252.58
250.41
252.37
252.34
252.91
249.00
248.88
249.39
249.30
249.35
248.99
249.26
249.34
249.33
248.14
249.06
248.92
248.67
248.81
248.86
248.85
248.96
249.03
248.60
248.79
247.75
248.83
248.71
248.83
249.19
252.17
253.46
253.99
254.67
255.26
251.61
251.47
249.40
250.92
249.11
251.03
252.33
253.14
253.82
254.49
255.22
250.54
250.78
251.19
252.27
253.71
254.59

PIANO QUOTATO SCALA 1:200

DOCUMENTI DI RIFERIMENTO	N.

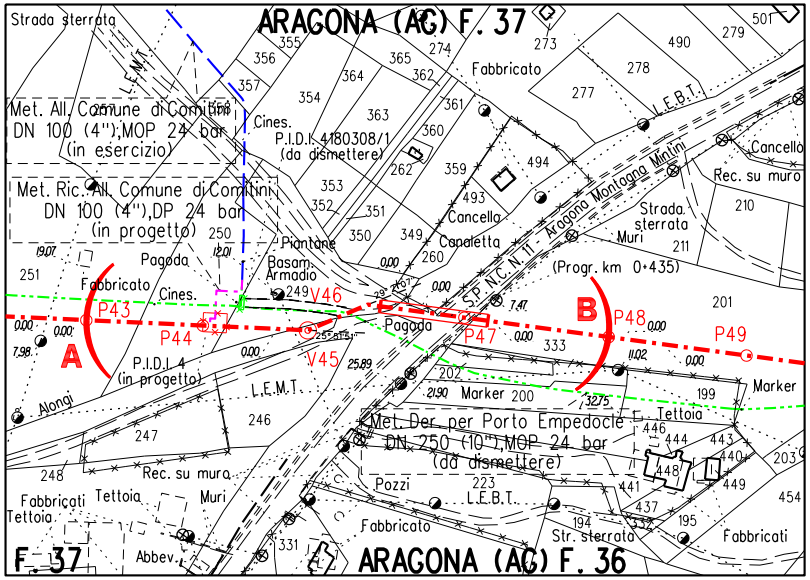
ARAGONA (AG) F. 37
Strada sterrata
L.E.M.T.
Met. All. Comune di Comitini
DN 100 (4"),MOP 24 bar
(in esercizio)
Met. Ric. All. Comune di Comitini
DN 100 (4"),DP 24 bar
(in progetto)
Cines.
P.I.D.I. 4180308/1
(da dismettere)
Fabbricato
L.E.B.T.
Cancello
Rec. su muro
Strada sterrata
Muri
Cancella
Canaletta
Piantane
Basam.
Armadio
Pagoda
Fabbricato
Cines.
S.P. N.C. N.11 - Aragona Montagna Mintini
(Progr. km 0+435)
A
B
P43
P44
V46
V45
P47
P48
P49
P.I.D.I. 4
(in progetto)
L.E.M.T.
Marker
Tettoia
Met. Der. per Porto Empedocle
DN 250 (10"),MOP 24 bar
(da dismettere)
Pozzi
L.E.B.T.
Rec. su muro
Fabbricati
Tettoia
Muri
Fabbricato
Str. sterrata
Fabbricati
Abbev.
F. 37
ARAGONA (AG) F. 36

STRALCIO PLANIMETRICO 1:2000
COMUNE DI ARAGONA (AG): F.37 - F.36

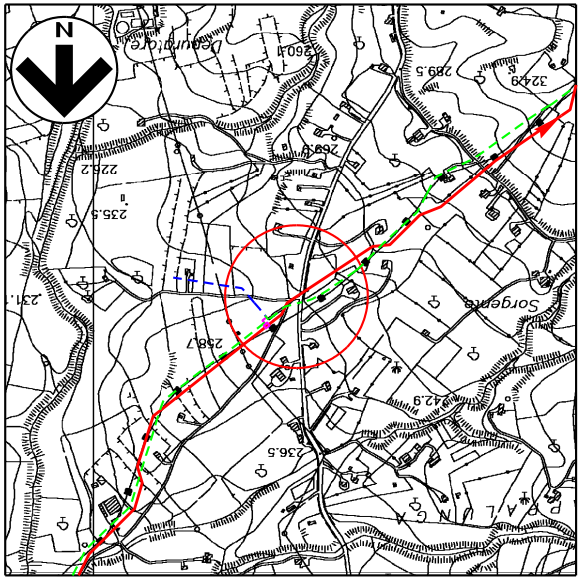
N
Sorgente
P.ta Valle

COROGRAFIA 1:10000
CTR 629160

SAIPEM SPA
Il Progettista
Dott. Ing. A. PARLATO iscritto all'ordine
degli ingegneri della Provincia di Avellino al n. 2095
Tel. 0721.1686481 - Fax 0721.1682019
C.F. e P.IVA 00825790157
Angelina Parlato

Documento firmato da:
PARLATO ANGELINA
26.09.2022
13:59:22 UTC

0	Mar. 2022	Emissione	A.Magnoni	G.Santi	F.Mattei
INDICE	DATA	REVISIONI	DISEGN.	CONTR.	APPROV.

Proprietario snam

Progettista SAIPEM

COD. SNAM NQ/R20133

Fg. 1 di 1

RIFACIMENTO METANODOTTO
DERIVAZIONE PER PORTO EMPEDOCLE
DN 300 (12") DP 24 bar
ED OPERE CONNESSE
2° Tronco: Aragona-Joppolo Giancaxio

Dis. SNAM n.: AT-12E-01212
Dis. SAIPEM n.: LC-12E-81212

Comm. Saipem 023113-105

Attraversamento:
S.P.N.C. N.11 - Aragona Montagna Mintini (Progr. km 0+435)

Scala 1:200

INDICE 0

Progressiva: 14,960 km

Il presente disegno e' di proprieta' aziendale - La societa' tutelera' i propri diritti a termine di legge.