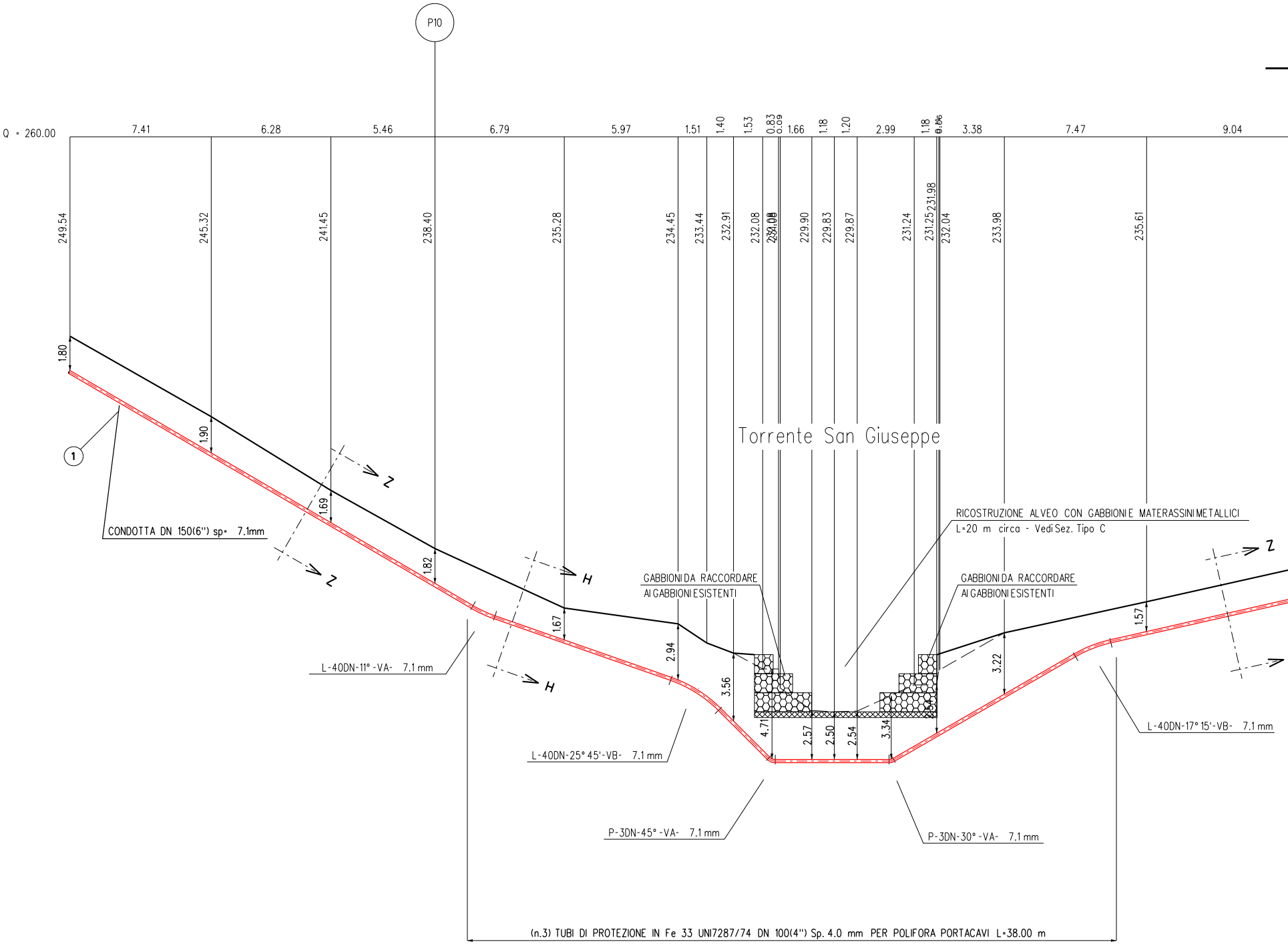
P10
Q = 260.00
7.41
6.28
5.46
6.79
5.97
1.51
1.40
1.53
0.83
0.09
1.66
1.18
1.20
2.99
1.18
0.06
3.38
7.47
9.04
249.54
245.32
241.45
238.40
235.28
234.45
233.44
232.91
232.08
232.09
229.90
229.83
229.87
231.24
231.25
231.98
232.04
233.98
235.61
Torrente San Giuseppe
1.80
1.90
1.69
1.82
1.67
2.94
3.56
4.71
2.57
2.50
2.54
3.34
3.22
1.57
1
CONDOTTA DN 150(6") sp= 7.1mm
Z
H
RICOSTRUZIONE ALVEO CON GABBIONI E MATERASSINI METALLICI
L=20 m circa - Vedi Sez. Tipo C
GABBIONI DA RACCORDARE
AI GABBIONI ESISTENTI
GABBIONI DA RACCORDARE
AI GABBIONI ESISTENTI
L-40DN-11° -VA- 7.1 mm
L-40DN-25° 45'-VB- 7.1 mm
P-3DN-45° -VA- 7.1 mm
P-3DN-30° -VA- 7.1 mm
L-40DN-17° 15'-VB- 7.1 mm
(n.3) TUBI DI PROTEZIONE IN Fe 33 UNI7287/74 DN 100(4") Sp. 4.0 mm PER POLIFORA PORTACAVI L=38.00 m

SEZIONE A - B scala 1:200


V11
04° 22'37''
12.25
237.63
239.49
1.50
1.54
L-40DN-5° 49'-OB-SB- 7.1 mm
Z

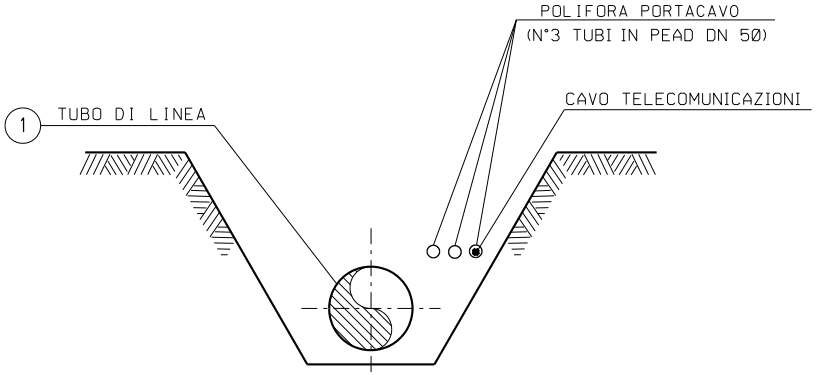
POLIFORA PORTACAVO
(N°3 TUBI IN PEAD DN 50)
CAVO TELECOMUNICAZIONI
1
TUBO DI LINEA

SEZIONE Z-Z (SCAVO A CIELO APERTO)

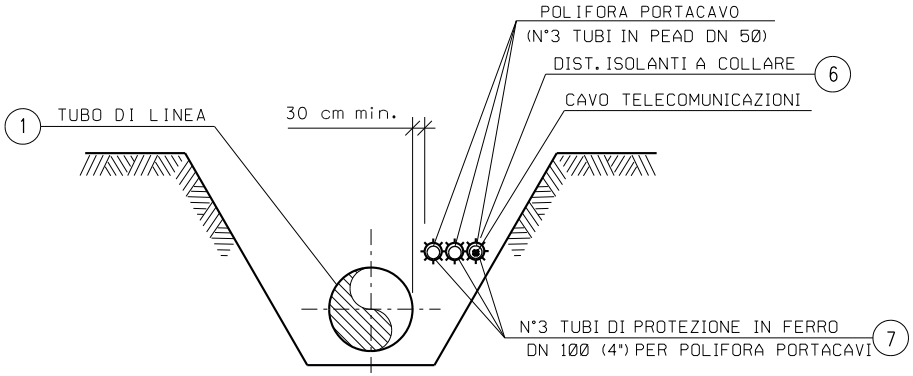
POLIFORA PORTACAVO
(N°3 TUBI IN PEAD DN 50)
DIST. ISOLANTI A COLLARE
6
CAVO TELECOMUNICAZIONI
1
TUBO DI LINEA
30 cm min.
N°3 TUBI DI PROTEZIONE IN FERRO
DN 100 (4") PER POLIFORA PORTACAVI
7

SEZIONE H-H (SCAVO A CIELO APERTO)

1 Tubo
Sp. 7
rivest

6 Dista
tubo

7 Tubo

TABELLA DELLE ANNOTAZIONI

di acciaio Grado EN L360NB/MB DN 150 (6")
7.1 mm costruito secondo tab. GASD A.01.01.10
timento in Polietilene Sp.2.1 mm

nziatori isolanti a collare costruiti secondo tab. GASD A.09.01.06
di protezione in ferro DN 100(4") sp 4.00 mm
anelli n. 57

di protez. in Fe 33 UNI7287/74 DN 100 (4") Sp. 4.0 mm per polif. portacavo 114.00 m

NOTA :

PRIMA DI PROCEDERE CON L'ESECUZIONE DEGLI SCAVI DEL METANODOTTO E' NECESSARIO ACCERTARE L'ESATTA UBICAZIONE PLANO-ALTIMETRICA DI TUTTI I SERVIZI INTERRATI INTERFERENTI

L'INDAGINE ANDRA' SVOLTA MEDIANTE L'ESECUZIONE DI SAGGI A MANO ED ALLA PRESENZA DI RAPPRESENTANTI DELL'ENTE PROPRIETARIO

RICOSTRUZIONE ALVEO CON GABBIONI E

SEZ. TIPO

(vedi dis. NQR20133-ST-D-

SCHEMA PLANIMETRICO

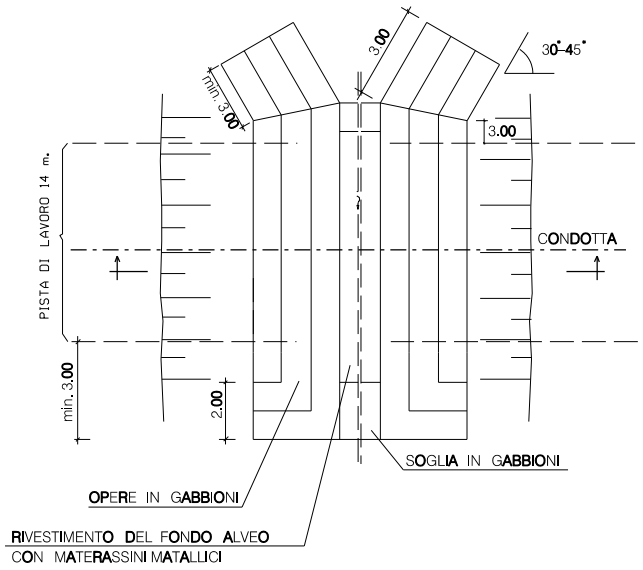
3.00
30°-45°
min. 3.00
3.00
PISTA DI LAVORO 14 m.
CONDOTTA
min. 3.00
2.00
SOGLIA IN GABBIONI
OPERE IN GABBIONI
RIVESTIMENTO DEL FONDO ALVEO
CON MATERASSINI MATALLICI

SEZIONE SOGLIA

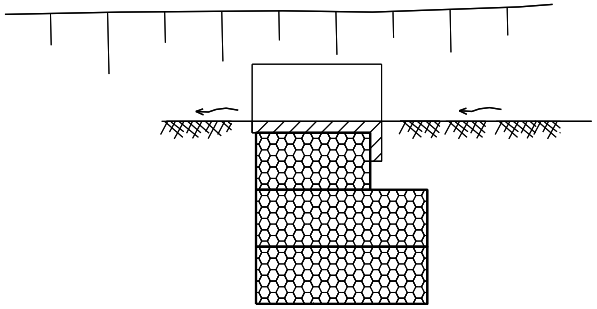

SEZIONE A

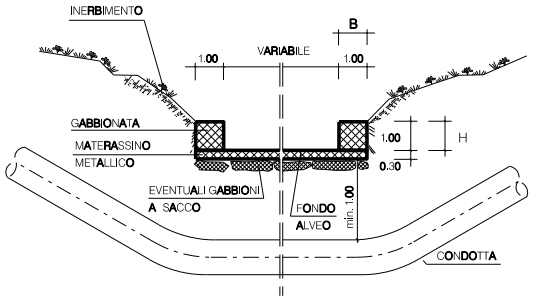
INERBIMENTO
B
1.00
VARIABILE
1.00
GABBIONATA
MATERASSINO
METALLICO
1.00
H
0.30
EVENTUALI GABBIONI
A SACCO
FONDO
ALVEO
min. 1.00
CONDOTTA

SEZIONE B

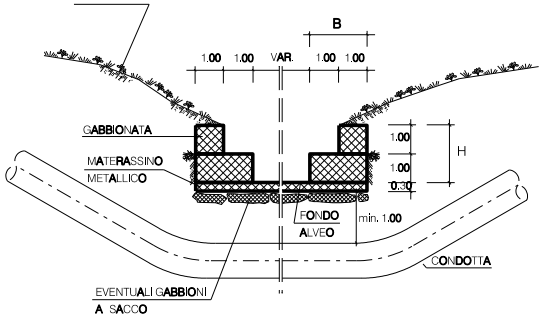
INERBIMENTO
B
1.00 1.00 VAR. 1.00 1.00
GABBIONATA
MATERASSINO
METALLICO
1.00
1.00
0.30
H
FONDO
ALVEO
min. 1.00
CONDOTTA
EVENTUALI GABBIONI
A SACCO

SEZIONE C

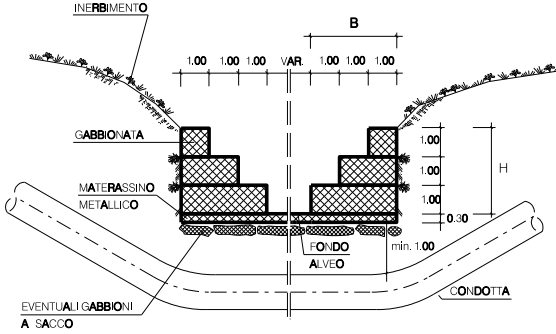
INERBIMENTO
B
1.00 1.00 1.00 VAR. 1.00 1.00 1.00
GABBIONATA
MATERASSINO
METALLICO
1.00
1.00
1.00
0.30
H
FONDO
ALVEO
min. 1.00
CONDOTTA
EVENTUALI GABBIONI
A SACCO

MATERASSINI METALLICI

-03356)

SEZIONE	B (m)	H (m)
A	1.00	1.00
B	2.00	2.00
C	3.00	3.00

TIPOLOGIA	
1	Senza messa a dimora di talee
2	Con messa a dimora di talee

Le caratteristiche geometriche e dimensionali riportate in tabella sono da considerarsi orientative e verranno definite in appositi elaborati di progetto

MATERIALI:

- I GABBIONI ED I MATERASSI METALLICI SONO COSTITUITI DA ELEMENTI A SCATOLA IN RETE METALLICA ZINCATA DI MAGLIA 6X8 cm, E SPESSORE 2.7 mm;
- IL PIETRAME DI RIEMPIMENTO E' DURO E COMPATTO, DI NATURA CALCAREA, BASALTICA, GRANITICA O TRACHITICA;
- TALEE DI SPECIE AUTOCTONE, SCELTE IN ACCORDO CON QUANTO EVENTUALMENTE PRESCRITTO DAGLI ENTI PREPOSTI;
- GEOTESSILE, TESSUTO O NON TESSUTO, COME ELEMENTO DI FILTRAZIONE E DI SEPARAZIONE;
- GEOCELLE O STUOIE COME ELEMENTO DI PROTEZIONE SUPERFICIALE DEL TERRENO;

CRITERI DI ESECUZIONE:

- L'OPERA VIENE DIMENSIONATA IN MODO DA RICOSTITUIRE L'ORIGINARIA MORFOLOGIA DELL'ALVEO; IN PARTICOLARE NON SI ALTERANO LE CARATTERISTICHE GEOMETRICHE DELLA SEZIONE DI DEFLUSSO E DEL PROFILO DEL CORSO D'ACQUA;
- LE OPERE DI DIFESA SPONDALE VENGONO REALIZZATE PER TUTTO IL FRONTE DELL'AREA DI LAVORO ED IMMORSATE LATERALMENTE IN TERRENO INALTERATO PER ALMENO 3 m. IN CORRISPONDENZA DI OPERE IN ADIACENZA, QUELLA IN PROGETTO VIENE REALIZZATA IN CONTINUITA';
- IN RIFERIMENTO ALLE CARATTERISTICHE MORFOLOGICHE E LITOSTRATIGRAFICHE DELL'AREA DI INTERVENTO, POSSONO ESSERE UTILIZZATI GABBIONI A SACCO O UNA SOLETTA IN C.A. COME ELEMENTI DI FONDAZIONE;
- LA SCELTA DELLE TALEE DA METTERE A DIMORA E DELLE SPECIE ERBACEE DA USARE PER L'EVENTUALE INERBIMENTO VIENE FATTA CONSIDERANDO LE CARATTERISTICHE VEGETAZIONALI DELL'AREA DI INTERVENTO. SOLO IN CASI PARTICOLARI IL RIPRISTINO VEGETAZIONALE DELL'AREA DI LAVORO NON VIENE REALIZZATO.

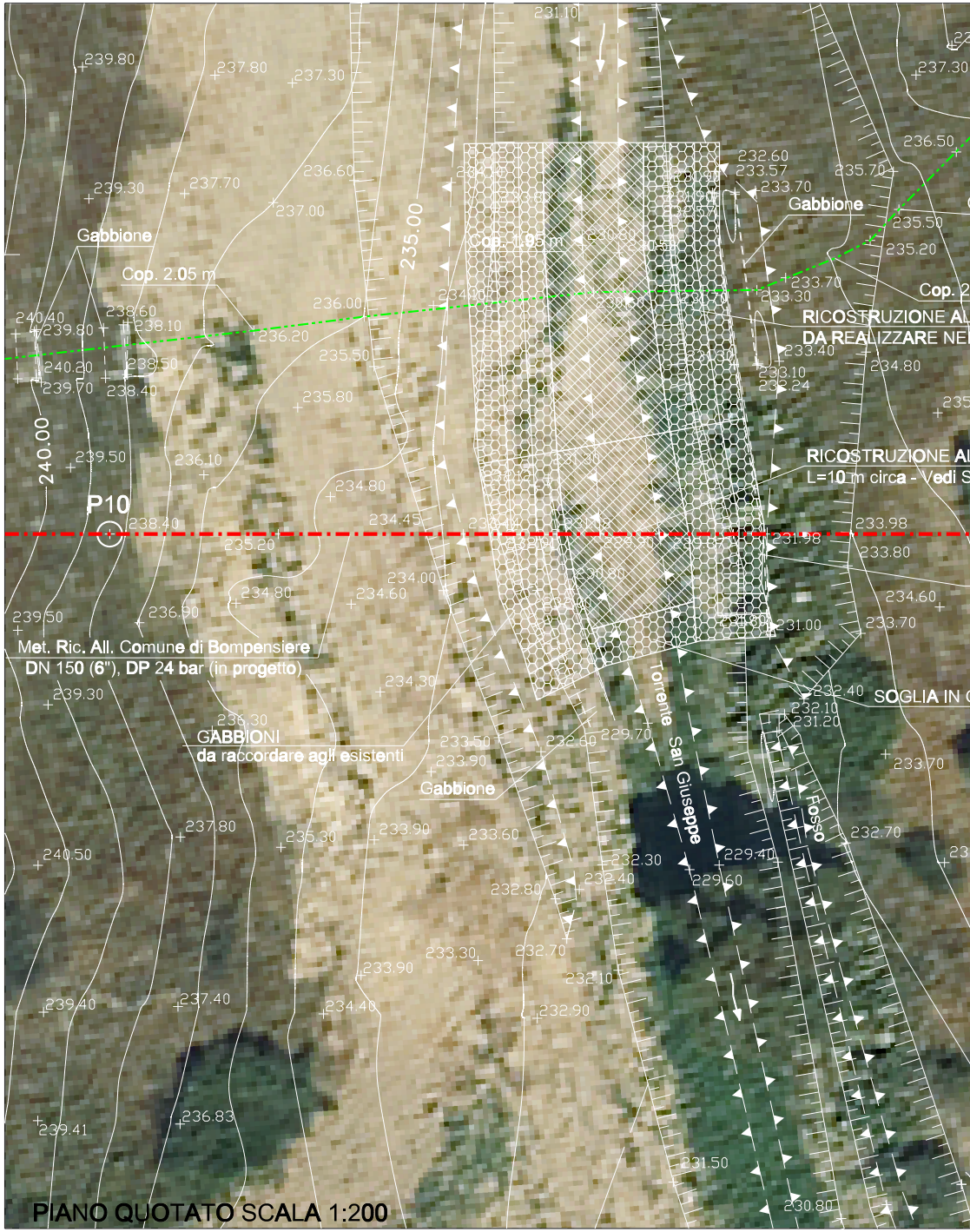
231.10
239.80
237.80
237.30
237.30
236.50
235.70
236.60
232.60
233.57
233.70
Gabbione
239.30
237.70
237.00
235.00
235.50
235.20
Gabbione
Cop. 2.05 m
236.00
233.70
233.30
Cop. 2
240.40
239.80
238.60
238.10
236.20
RICOSTRUZIONE AL
DA REALIZZARE NE
235.50
233.40
240.20
238.50
233.10
232.24
234.80
239.70
238.40
235.80
240.00
239.50
236.10
RICOSTRUZIONE AL
L=10 m circa - Vedi S
234.80
P10
238.40
234.45
233.98
235.20
231.98
233.80
234.00
234.80
234.60
234.60
239.50
236.90
231.00
233.70
Met. Ric. All. Comune di Bompensiere
DN 150 (6"), DP 24 bar (in progetto)
234.30
239.30
Torrente San Giuseppe
232.40
SOGLIA IN C
232.10
231.20
236.30
GABBIONI
da raccordare agli esistenti
233.50
233.90
232.60
229.70
Gabbione
233.70
Fosso
237.80
240.50
235.30
233.90
233.60
232.30
229.40
232.70
232.80
232.40
229.60
233.30
232.70
239.40
237.40
233.90
232.10
234.40
232.90
236.83
239.41
231.50
230.80

PIANO QUOTATO SCALA 1:200

DOCUMENTI DI RIFERIMENTO	N.

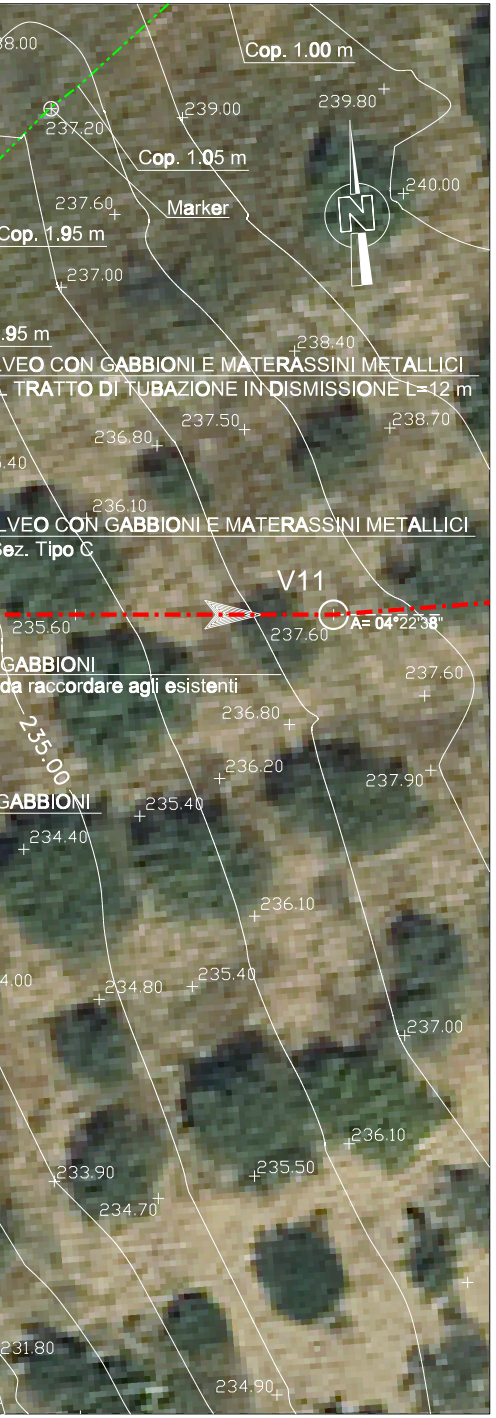
8.00
Cop. 1.00 m
237.20
239.00
239.80
Cop. 1.05 m
240.00
237.60
Marker
Cop. 1.95 m
237.00
.95 m
238.40
VEO CON GABBIONI E MATERASSINI METALLICI
TRATTO DI TUBAZIONE IN DISMISSIONE L=12 m
237.50
238.70
236.80
.40
236.10
VEO CON GABBIONI E MATERASSINI METALLICI
ez. Tipo C
V11
A= 04°22'38"
235.60
237.60
GABBIONI
da raccordare agli esistenti
237.60
236.80
235.00
236.20
237.90
GABBIONI
235.40
234.40
236.10
4.00
234.80
235.40
237.00
236.10
233.90
235.50
234.70
231.80
234.90

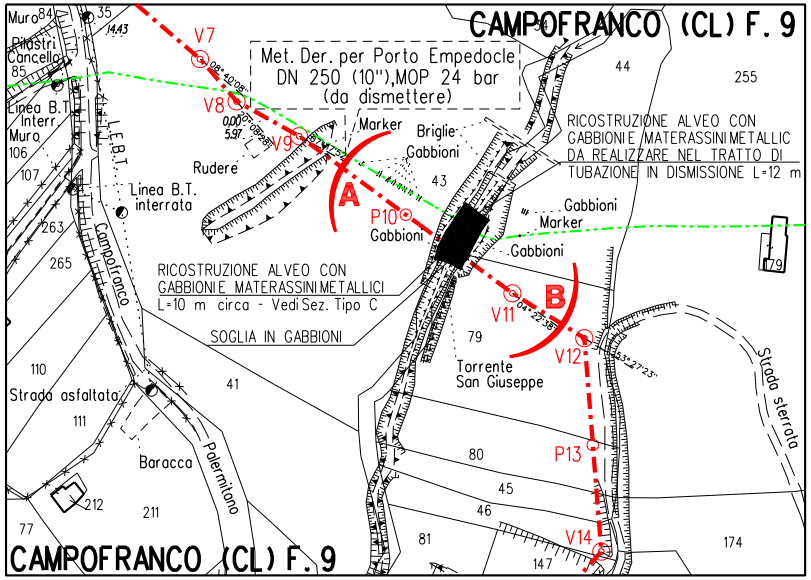
CAMPOFRANCO (CL) F. 9
Muro
Pilastri
Cancello
84
35
V7
Met. Der. per Porto Empedocle
DN 250 (10"),MOP 24 bar
(da dismettere)
44
255
V8
V9
Marker
Briglie
Gabbioni
RICOSTRUZIONE ALVEO CON
GABBIONI E MATERASSINI METALLICI
DA REALIZZARE NEL TRATTO DI
TUBAZIONE IN DISMISSIONE L=12 m
Linea B.T.
Interr.
Muro
106
107
Rudere
A
43
Linea B.T.
interrata
P10
Gabbioni
Gabbioni
Marker
Gabbioni
263
265
Campofranco
RICOSTRUZIONE ALVEO CON
GABBIONI E MATERASSINI METALLICI
L=10 m circa - Vedi Sez. Tipo C
SOGLIA IN GABBIONI
B
V11
V12
79
Torrente
San Giuseppe
110
41
Strada asfaltata
111
Baracca
Palermitano
80
P13
45
46
212
211
77
81
147
V14
174
Strada sterrata
CAMPOFRANCO (CL) F. 9

STRALCIO PLANIMETRICO 1:2000
COMUNE DI CAMPOFRANCO (CL) F.9

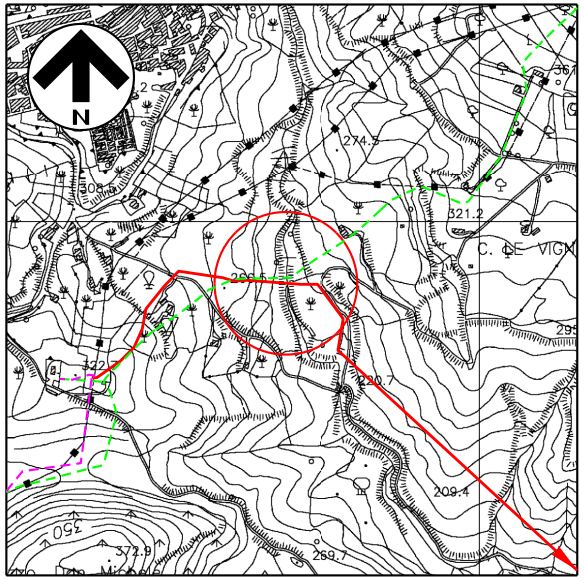
N
274.4
321.2
C. DE VICN
220.7
209.4
350
372.9
259.7

COROGRAFIA 1:10000
CTR 630050

SAIPEM SPA
Il Progettista
Dott. Ing. A. PARLATO iscritto all'ordine
degli ingegneri della Provincia di Avellino al n. 2095
Tel. 0721.1686491 - Fax 0721.1682018
C.F. e P.IVA 00825790157
Angelina Parlato

Documento firmato da:
PARLATO ANGELINA
26.09.2022 14:13:04 UTC

Progressiva: 0,460 km

0	Mar. 2022	Emissione	A.Magnoni	G.Santi	F.Mattei
INDICE	DATA	REVISIONI	DISEGN.	CONTR.	APPROV.

Proprietario

Progettista
SAIPEM

COD. SNAM NQ/R20133

Fg. 1 di 1

Dis. SNAM n.: AT-9E-01711
Dis. SAIPEM n.: LC-9E-81711

RIFACIMENTO ALLACCIAMENTO COMUNE DI BOMPENSIERE
DN 150 (6'') DP 24 bar

Comm. Saipem 023113-105

Scala 1:200

Attraversamento: Torrente San Giuseppe

INDICE 0

Il presente disegno e' di proprieta' aziendale - La societa' tutelera' i propri diritti a termine di legge.