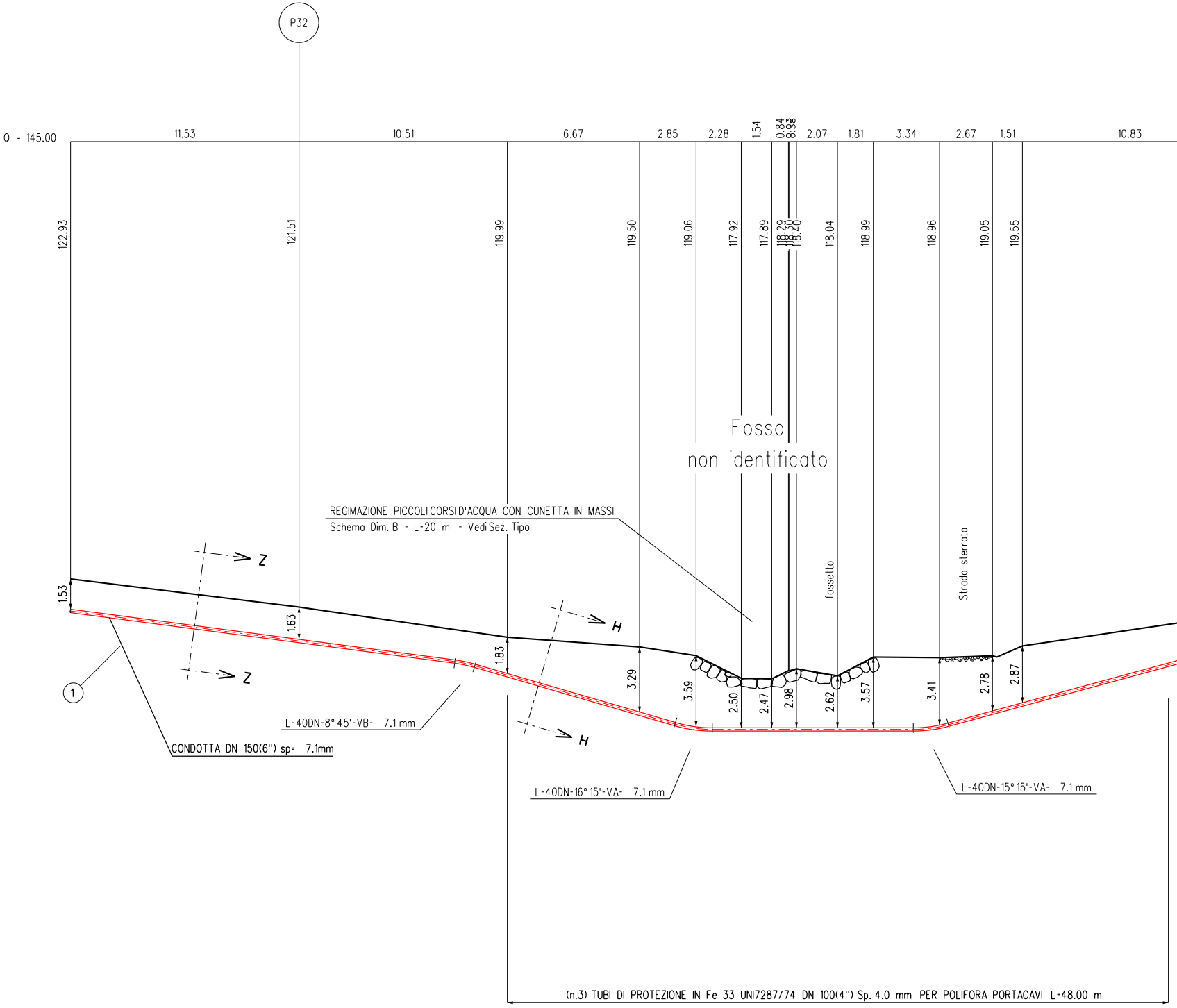
P32
Q = 145.00
11.53
10.51
6.67
2.85
2.28
1.54
0.84
0.93
0.30
2.07
1.81
3.34
2.67
1.51
10.83
122.93
121.51
119.99
119.50
119.06
117.92
117.89
118.29
118.30
118.40
118.04
118.99
118.96
119.05
119.55
Fosso
non identificato
REGIMAZIONE PICCOLI CORSI D'ACQUA CON CUNETTA IN MASSI
Schema Dim. B - L=20 m - Vedi Sez. Tipo
fossetto
Strada sterrata
Z
Z
H
H
1.53
1.63
1.83
3.29
3.59
2.50
2.47
2.98
2.62
3.57
3.41
2.78
2.87
1
L-40DN-8° 45'-VB- 7.1 mm
CONDOTTA DN 150(6") sp= 7.1mm
L-40DN-16° 15'-VA- 7.1 mm
L-40DN-15° 15'-VA- 7.1 mm
(n.3) TUBI DI PROTEZIONE IN Fe 33 UNI7287/74 DN 100(4") Sp. 4.0 mm PER POLIFORA PORTACAVI L=48.00 m

SEZIONE A - B scala 1:200

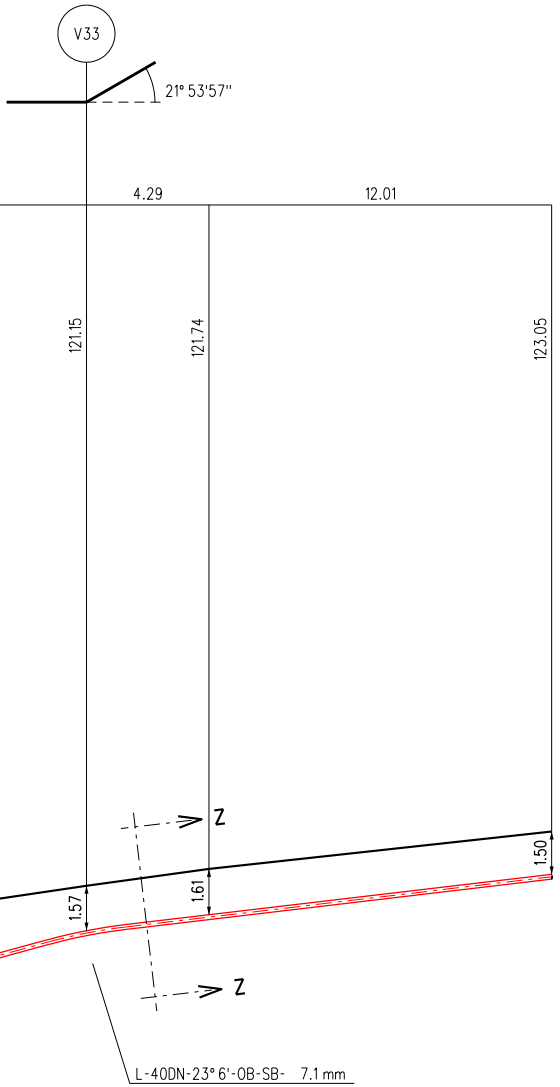
V33
21° 53'57"
4.29
12.01
121.15
121.74
123.05
Z
Z
1.50
1.61
1.57
L-40DN-23° 6'-0B-SB- 7.1 mm

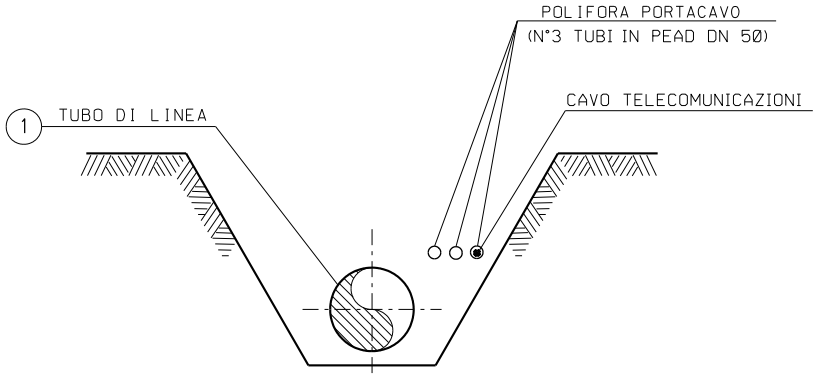
POLIFORA PORTACAVO
(N°3 TUBI IN PEAD DN 50)
CAVO TELECOMUNICAZIONI
1
TUBO DI LINEA

SEZIONE Z-Z (SCAVO A CIELO APERTO)

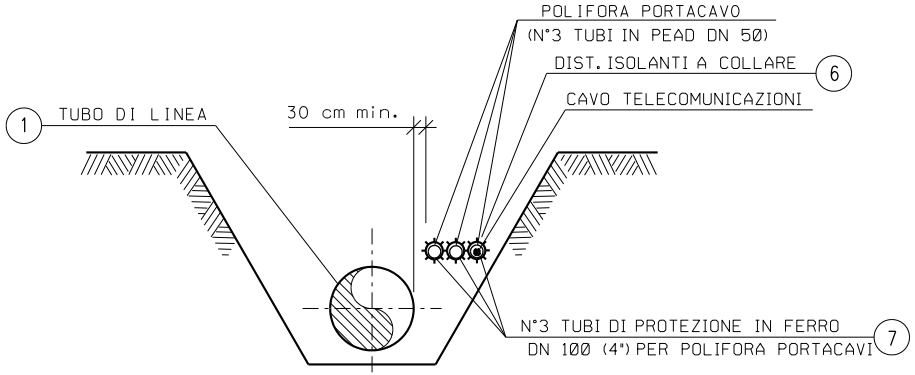
POLIFORA PORTACAVO
(N°3 TUBI IN PEAD DN 50)
DIST. ISOLANTI A COLLARE
6
CAVO TELECOMUNICAZIONI
1
TUBO DI LINEA
30 cm min.
N°3 TUBI DI PROTEZIONE IN FERRO
DN 100 (4") PER POLIFORA PORTACAVI
7

SEZIONE H-H (SCAVO A CIELO APERTO)

NOTA :

PRIMA DI PROCEDERE CON L'ESECUZIONE DEGLI SCAVI DEL METANODOTTO E' NECESSARIO ACCERTARE L'ESATTA UBICAZIONE PLANO-ALTIMETRICA DI TUTTI I SERVIZI INTERRATI INTERFERENTI

L'INDAGINE ANDRA' SVOLTA MEDIANTE L'ESECUZIONE DI SAGGI A MANO ED ALLA PRESENZA DI RAPPRESENTANTI DELL'ENTE PROPRIETARIO

TABELLA DELLE ANNOT

1	Tubo di acciaio Grado EN L360NB/MB DN 150 (6") Sp. 7.1 mm costruito secondo tab. GASD A.01.01.10 rivestimento in Polietilene Sp.2.1 mm
6	Distanziatori isolanti a collare costruiti secondo tab. GASD A.09.0 tubo di protezione in ferro DN 100(4") sp 4.00 mm anelli
7	Tubo di protez. in Fe 33 UNI7287/74 DN 100 (4") Sp. 4.0 mm

AZIONI

1.06

n. 72

per polif. portacavo 144.00 m

REGIMAZIONE PICCOLI CORSI D'ACQUA CON CUNETTA IN MASSI
SEZ. TIPO
(vedi dis. NQR20133–ST–D–03344)

SEZIONE

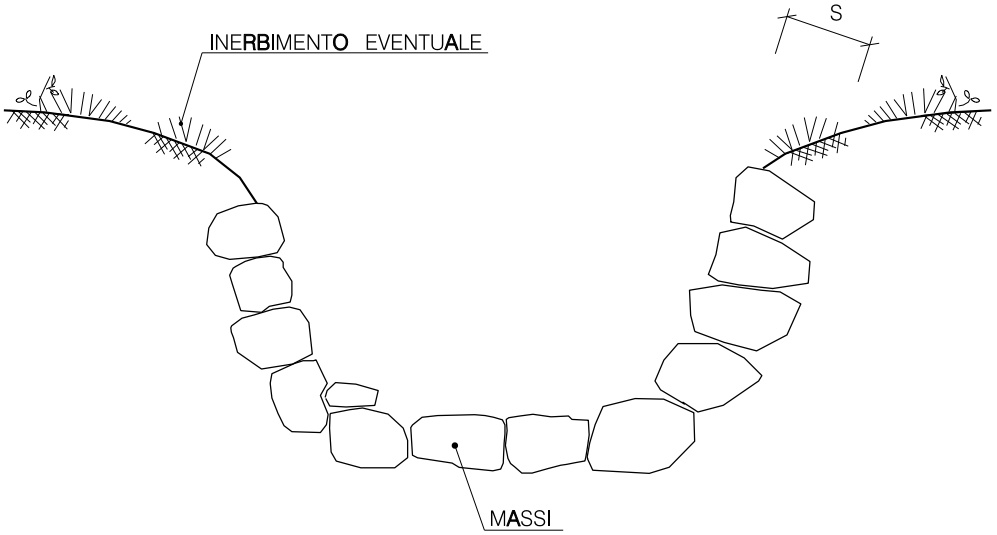
S
INERBIMENTO EVENTUALE
MASSI

SCHEMA DIMENSIONALE	ELEMENTI LAPIDEI (PEZZATURA MEDIA)
A	CIOTTOLI ($\leqslant 0.05$ m^3)
B	MASSI (0.060 – 0.30 m^3)
C	MASSI ($\geqslant 0.30$ m^3)

PROFILO

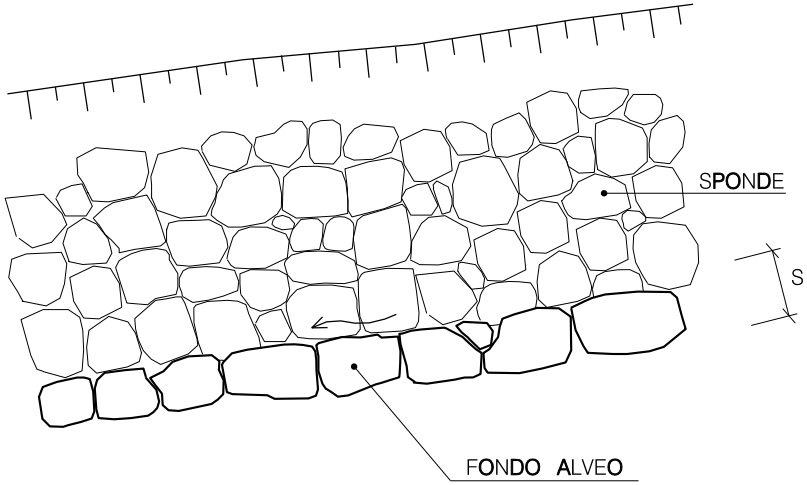
SPONDE
S
FONDO ALVEO

NOTE:

- I MASSI SARANNO DURI E COMPATTI, DI NATURA CALCAREA, BASAL PRIVI DI INCLUSIONI E/O PIANI DI SFALDAMENTO CON PEZZATURA
- L'ALVEO DEL CORSO D' ACQUA VERRA' RICOSTITUITO MANTENE PLANIMETRICO E LA SEZIONE DI DEFLUSSO.
- CON LO SCOPO DI FAVORIRE UN MIGLIORE INSERIMENTO NEL D' ACQUA, I MASSI SARANNO DI PEZZATURA NON OMOGENEA, GLI IN MANIERA NON ORDINATA, EVITANDO QUINDI DI FORMARE UNA

SPESSORE MINIMO S (m)
0.30
0.50
0.60

TICA, GRANITICA O TRACHITICA,
MEDIA MINORE O UGUALE A 0.3 m^3

NDO INALTERATO L'ANDAMENTO

CONTESTO NATURALE DEL CORSO
ELEMENTI SARANNO DISPOSTI
PLATEA REGOLARE.

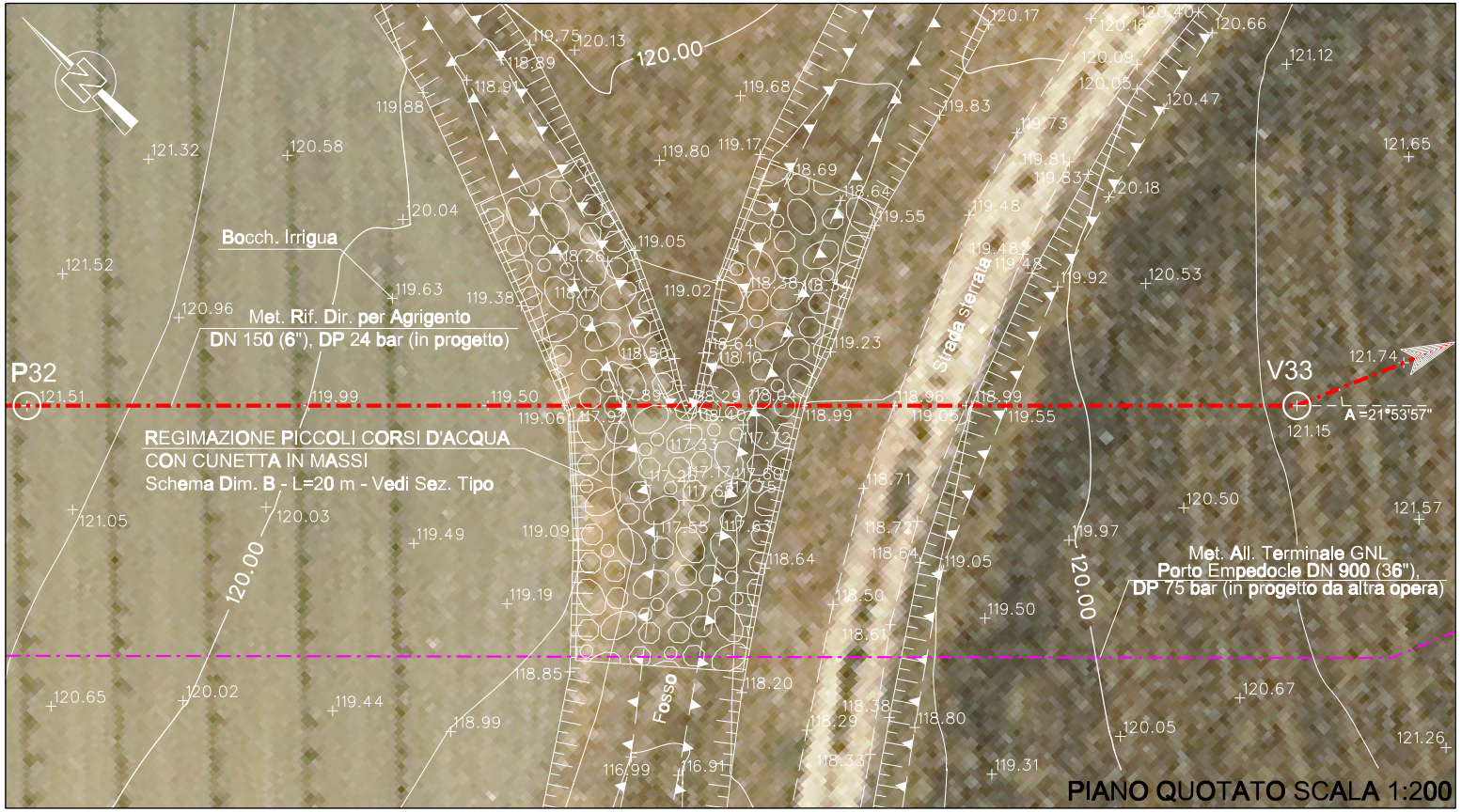

P32
V33
Bocch. Irrigua
Met. Rif. Dir. per Agrigento
DN 150 (6"), DP 24 bar (in progetto)
REGIMAZIONE PICCOLI CORSI D'ACQUA
CON CUNETTA IN MASSI
Schema Dim. B - L=20 m - Vedi Sez. Tipo
Strada sterrata
Fosso
Met. All. Terminale GNL
Porto Empedocle DN 900 (36"),
DP 75 bar (in progetto da altra opera)
A =21°53'57"
120.00
121.51
121.15
121.74

PIANO QUOTATO SCALA 1:200

DOCUMENTI DI RIFERIMENTO	N.

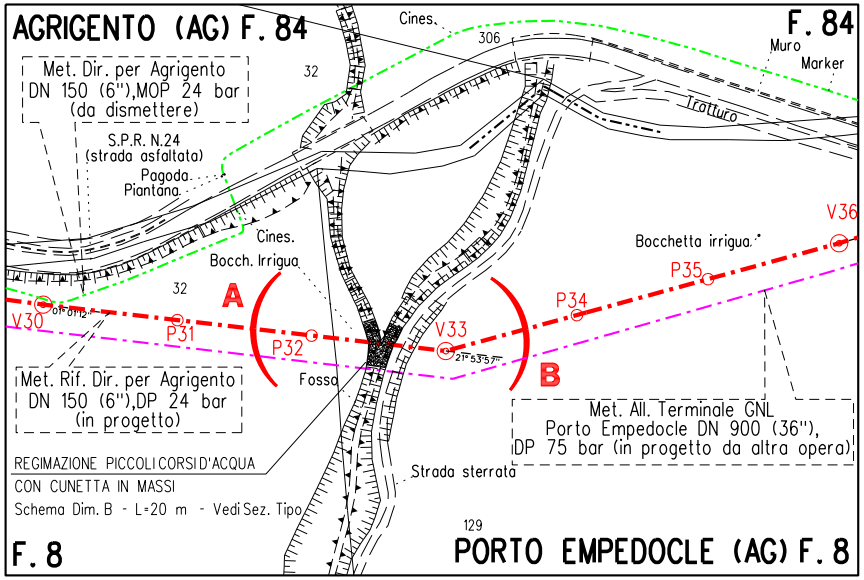
AGRIGENTO (AG) F. 84
F. 84
Cines.
306
32
Muro
Marker
Met. Dir. per Agrigento
DN 150 (6"),MOP 24 bar
(da dismettere)
Tratturo
S.P.R. N.24
(strada asfaltata)
Pagoda
Piantana
Cines.
Bocch. Irrigua
Bocchetta irrigua
V36
P35
P34
32
A
V30
01°01'12"
P31
P32
V33
21°53'57"
B
Fossa
Met. Rif. Dir. per Agrigento
DN 150 (6"),DP 24 bar
(in progetto)
Met. All. Terminale GNL
Porto Empedocle DN 900 (36"),
DP 75 bar (in progetto da altra opera)
REGIMAZIONE PICCOLI CORSI D'ACQUA
CON CUNETTA IN MASSI
Schema Dim. B - L=20 m - Vedi Sez. Tipo
Strada sterrata
129
F. 8
PORTO EMPEDOCLE (AG) F. 8

STRALCIO PLANIMETRICO 1:2000
COMUNE DI

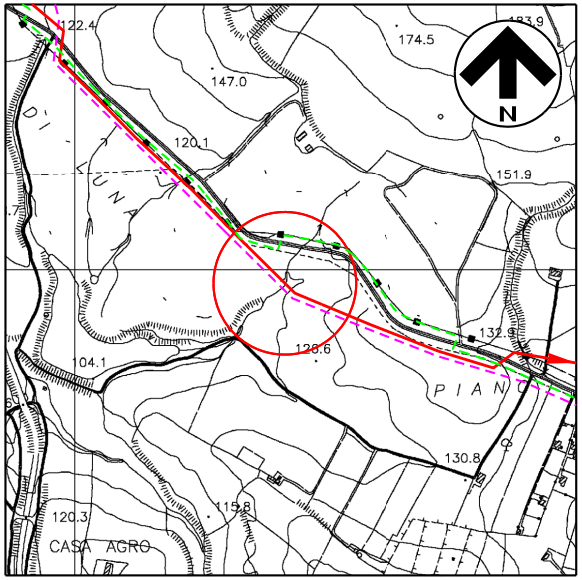
122.4
174.5
183.9
147.0
N
120.1
151.9
D I
L U N A
132.9
128.6
104.1
P I A N
130.8
120.3
115.8
CASA AGRO

COROGRAFIA 1:10000
CTR 636070

SAIPEM SPA
Il Progettista
Dott. Ing. A. PARLATO iscritto all'ordine
degli ingegneri della Provincia di Avellino al n. 2095
Tel 0721.1686481 - Fax 0721.1682019
C.F. e P. IVA 00825790157
Angelina Parlato

Documento firmato da:
PARLATO ANGELINA
26.09.2022 14:13:24 UTC

0	Mar. 2022	Emissione	A.Magnoni	G.Santi	F.Mattei
INDICE	DATA	REVISIONI	DISEGN.	CONTR.	APPROV.

Proprietario
snam

Progettista
SAIPEM

COD. SNAM NQ/R20133
Fg. 1 di 1

RIFACIMENTO DIRAMAZIONE PER AGRIGENTO
DN 150 (6") DP 24 bar

Dis. SNAM n.: AT-10E-02222
Dis. SAIPEM n.: LC-10E-82222
Comm. Saipem 023113-105
Scala 1:200

Progressiva: 1,380 km

Attraversamento: Fosso non identificato

INDICE 0

Il presente disegno e' di proprieta' aziendale - La societa' tutelera' i propri diritti a termine di legge.