TAPPO DI CHIUSURA TERMORESTRINGENTE PER TUBO DI PROTEZIONE

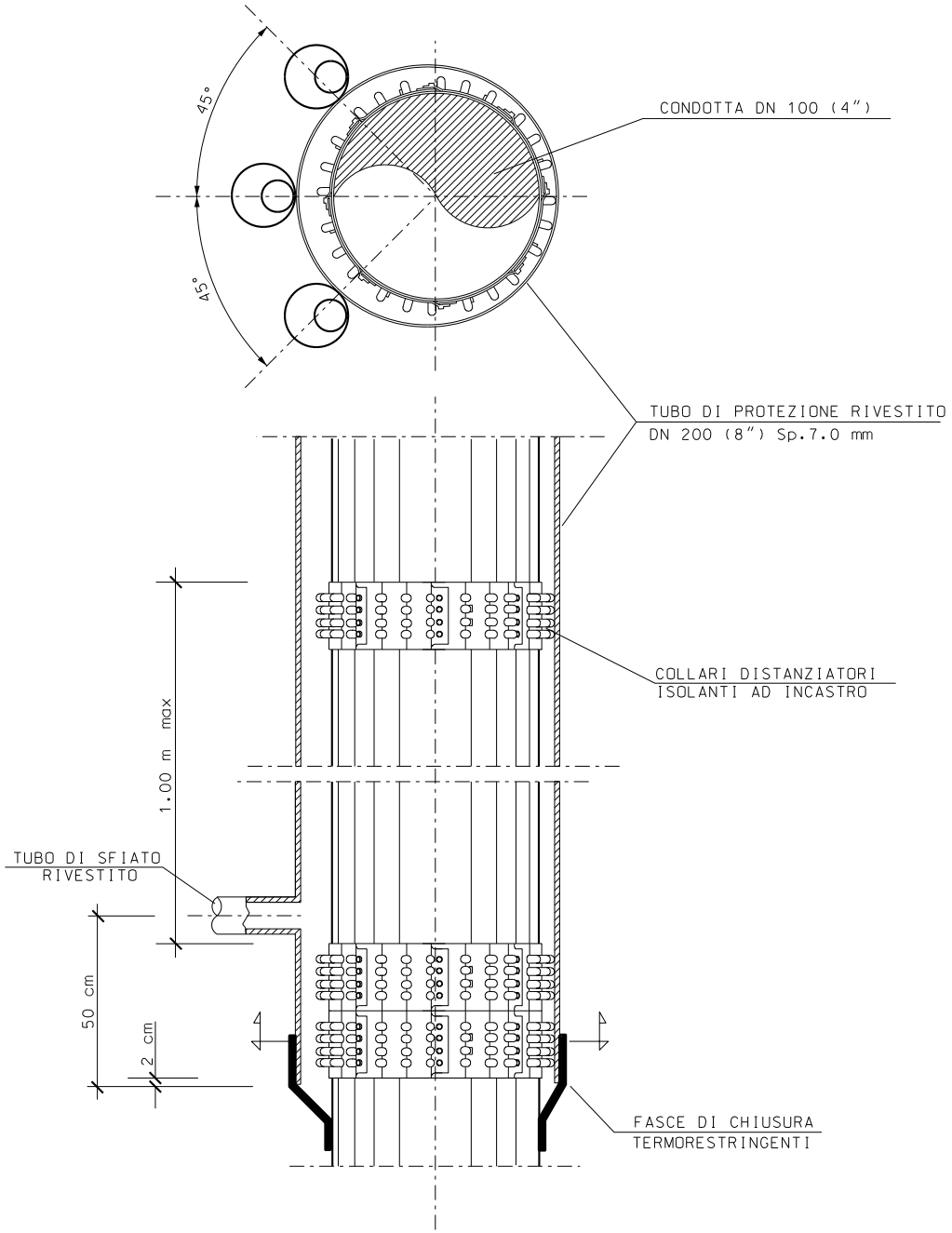
45°
45°
CONDOTTA DN 100 (4")
TUBO DI PROTEZIONE RIVESTITO
DN 200 (8") Sp.7.0 mm
COLLARI DISTANZIATORI
ISOLANTI AD INCASTRO
1.00 m max
TUBO DI SFIATO
RIVESTITO
50 cm
2 cm
FASCE DI CHIUSURA
TERMORESTRINGENTI

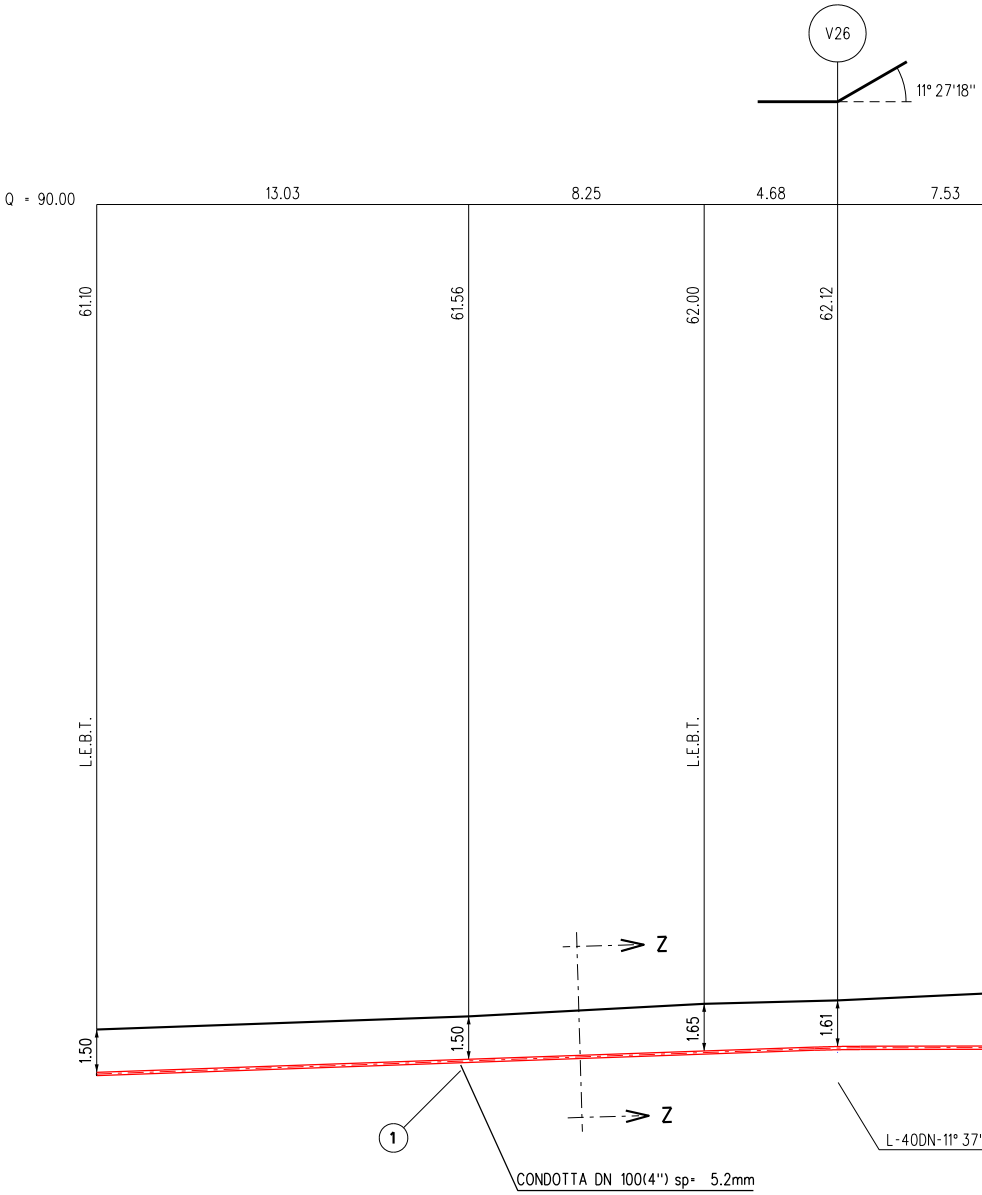
V26
11° 27'18''
Q = 90.00
13.03
8.25
4.68
7.53
61.10
61.56
62.00
62.12
L.E.B.T.
L.E.B.T.
Z
Z
1.50
1.50
1.65
1.61
1
CONDOTTA DN 100(4") sp= 5.2mm
L-40DN-11° 37'

NOTA :
PRIMA DI PROCEDERE CON L'ESECUZIONE DEGLI SCAVI DEL METANODOTTO E' NECESSARIO ACCERTARE L'ESATTA UBICAZIONE PLANO-ALTIMETRICA DI TUTTI I SERVIZI INTERRATI INTERFERENTI

L'INDAGINE ANDRA' SVOLTA MEDIANTE L'ESECUZIONE DI SAGGI A MANO ED ALLA PRESENZA DI RAPPRESENTANTI DELL'ENTE PROPRIETARIO

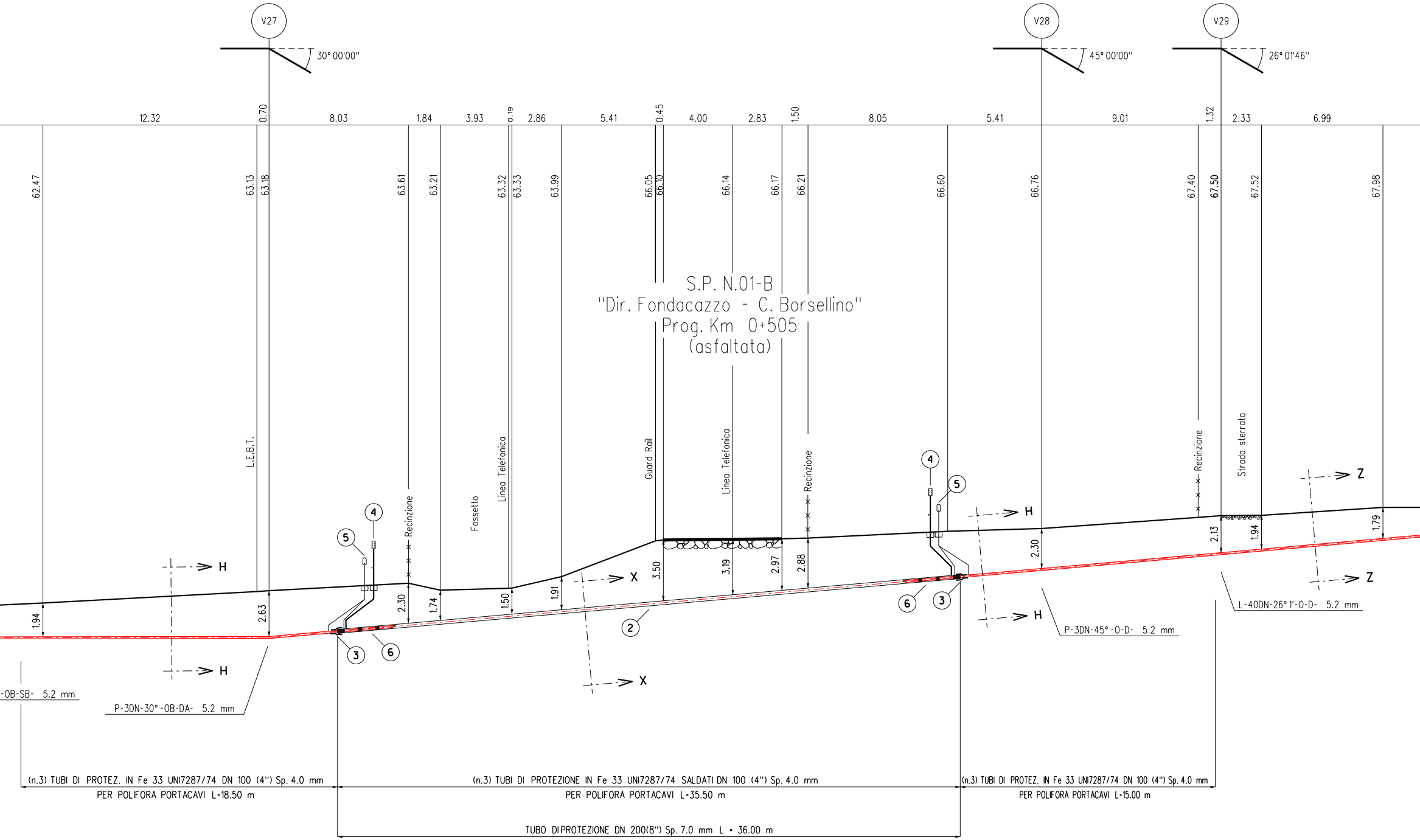
V27
30° 00'00"
V28
45° 00'00"
V29
26° 01'46"
12.32
0.70
8.03
1.84
3.93
0.19
2.86
5.41
0.45
4.00
2.83
1.50
8.05
5.41
9.01
1.32
2.33
6.99
62.47
63.13
63.18
63.61
63.21
63.32
63.33
63.99
66.05
66.10
66.14
66.17
66.21
66.60
66.76
67.40
67.50
67.52
67.98
S.P. N.01-B
"Dir. Fondacazzo - C. Borsellino"
Prog. Km 0+505
(asfaltata)
L.E.B.T.
Recinzione
Fossetto
Linea Telefonica
Guard Rail
Linea Telefonica
Recinzione
Recinzione
Strada sterrata
4
5
3
6
2
4
5
6
3
H
H
X
X
H
H
Z
Z
1.94
2.63
2.30
1.74
1.50
1.91
3.50
3.19
2.97
2.88
2.30
2.13
1.94
1.79
-OB-SB- 5.2 mm
P-3DN-30° -OB-DA- 5.2 mm
P-3DN-45° -O-D- 5.2 mm
L-40DN-26° 1'-O-D- 5.2 mm
(n.3) TUBI DI PROTEZ. IN Fe 33 UNI7287/74 DN 100 (4") Sp. 4.0 mm
PER POLIFORA PORTACAVI L=18.50 m
(n.3) TUBI DI PROTEZIONE IN Fe 33 UNI7287/74 SALDATI DN 100 (4") Sp. 4.0 mm
PER POLIFORA PORTACAVI L=35.50 m
(n.3) TUBI DI PROTEZ. IN Fe 33 UNI7287/74 DN 100 (4") Sp. 4.0 mm
PER POLIFORA PORTACAVI L=15.00 m
TUBO DI PROTEZIONE DN 200(8") Sp. 7.0 mm L = 36.00 m


7.28
7.01
67.99
68.07
1.52
1.54
L-40DN-4° 30'-VB- 5.2 mm

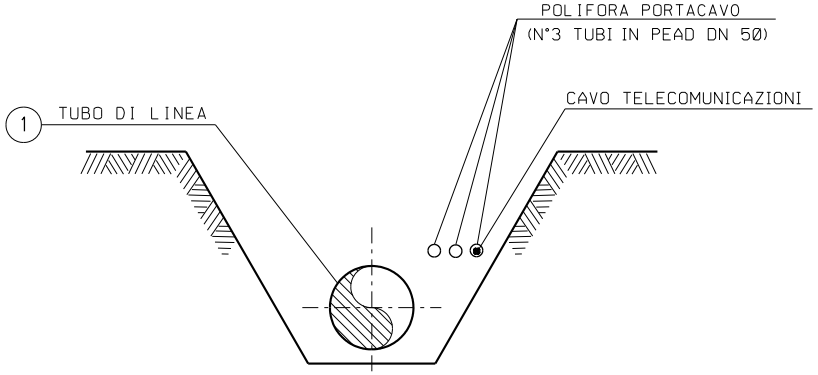
POLIFORA PORTACAVO
(N°3 TUBI IN PEAD DN 50)
CAVO TELECOMUNICAZIONI
1
TUBO DI LINEA

SEZIONE Z-Z (SCAVO A CIELO APERTO)

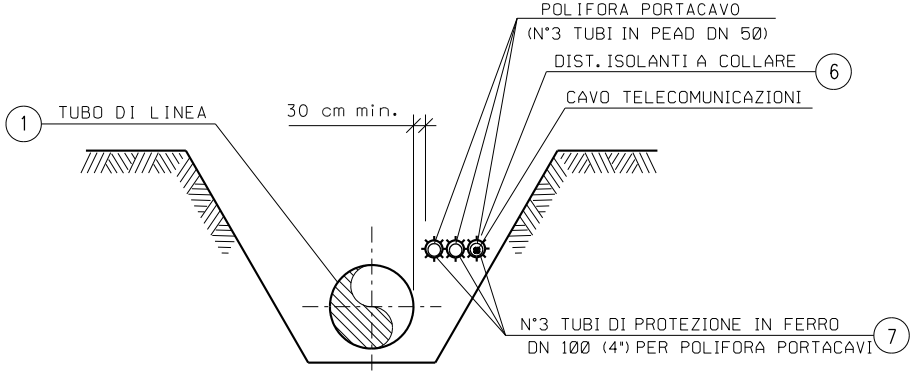
POLIFORA PORTACAVO
(N°3 TUBI IN PEAD DN 50)
DIST. ISOLANTI A COLLARE
6
CAVO TELECOMUNICAZIONI
1
TUBO DI LINEA
30 cm min.
N°3 TUBI DI PROTEZIONE IN FERRO
DN 100 (4") PER POLIFORA PORTACAVI
7

SEZIONE H-H (SCAVO A CIELO APERTO)

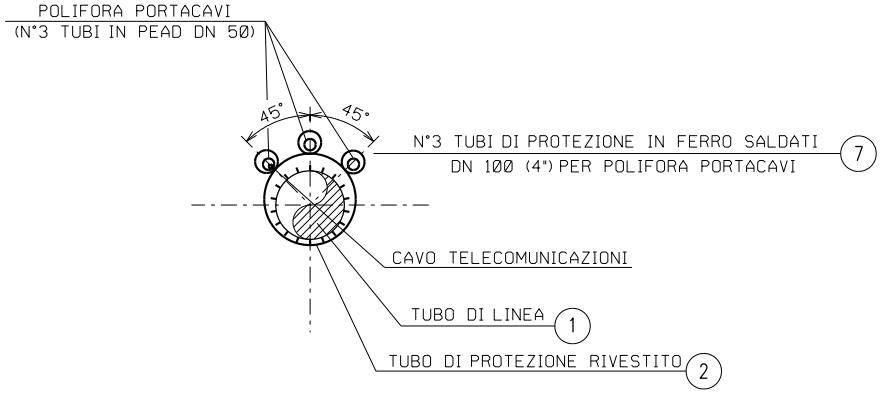
POLIFORA PORTACAVI
(N°3 TUBI IN PEAD DN 50)
45°
45°
N°3 TUBI DI PROTEZIONE IN FERRO SALDATI
DN 100 (4") PER POLIFORA PORTACAVI
7
CAVO TELECOMUNICAZIONI
TUBO DI LINEA
1
TUBO DI PROTEZIONE RIVESTITO
2

SEZIONE X-X (TRIVELLAZIONE)

TABELLA DELLE ANNOTAZIONI

1 Tubo di acciaio Grado EN L360NB/MB DN 100 (4")
Sp. 5.2 mm costruito secondo tab. GASD A.01.01.08
rivestimento in Polietilene Sp.1.8 mm

2 Tubo di protezione in acciaio Grado EN-L360MB DN 200 (8")
Sp. 7.0 mm costruito secondo tab. GASD A.01.04.01

3 Fasce termorestringenti con pezza di chiusura e supporti di plastica
DN 100 (4") x DN 200 (8")
costruite secondo Tab. GASD A.09.02.11

4 Apparecchiatura di sfiato e presa di segnalazione fuga gas Tipo2
costruita secondo tab. GASD A.09.06.02
Tubo di sfiato in Fe 33 UNI 7287/74 DN 80 (3") Sp. 2.9 mm
costruito secondo tab. GASD A.01.03.01

5 Punto di misura P.E. a cassetta piantana secondo Tab GASD A.07.01.05

6 Distanziatori isolanti a collare costruiti secondo tab. GASD A.09.01.06
tubo di protezione in ferro DN 100(4") sp 4.00 mm
anelli
tubo di linea DN 100 (4")
anelli

7 Tubo di protez. in Fe 33 UNI7287/74 DN 100 (4") Sp. 4.0 mm per polif. por

36.00 m

n. 2

n. 2

5.00 m

n. 2

n. 51

n. 39

rtacavo 207.00 m

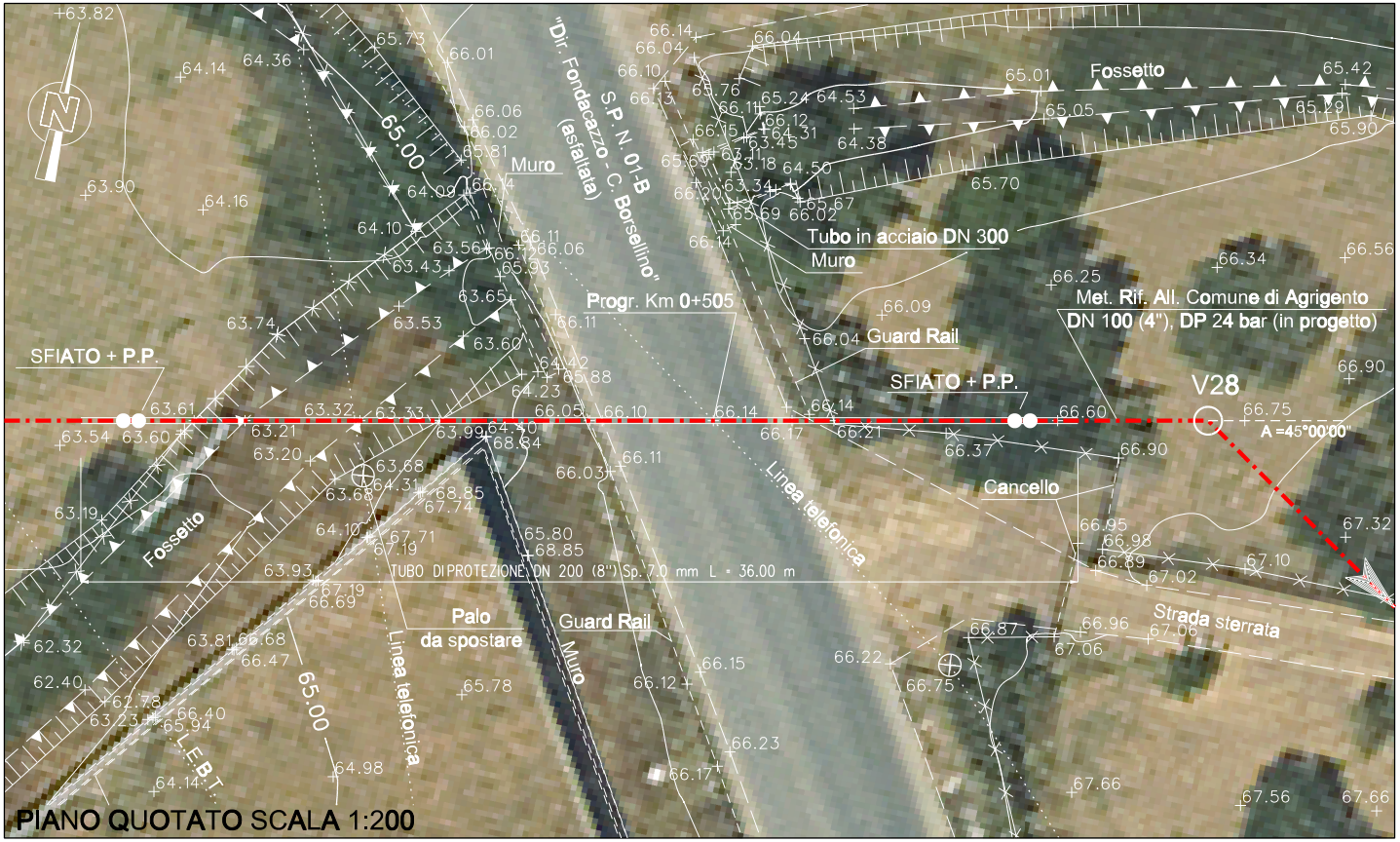
"Dir. Fondacazzo - C. Borsellino"
S.P. N. 01-B
(asfaltata)
Muro
Fossetto
Tubo in acciaio DN 300
Muro
Progr. Km 0+505
Guard Rail
Met. Rif. All. Comune di Agrigento
DN 100 (4"), DP 24 bar (in progetto)
SFIATO + P.P.
SFIATO + P.P.
V28
A =45°00'00"
Cancello
Linea telefonica
Fossetto
TUBO DI PROTEZIONE DN 200 (8") Sp. 7.0 mm L = 36.00 m
Palo
da spostare
Guard Rail
Muro
Strada sterrata
Linea telefonica
L.E.B.T.
65.00
65.00
63.82
64.14
64.36
65.73
66.01
66.14
66.04
66.04
66.10
66.13
65.76
65.24
64.53
65.01
65.42
65.05
65.29
65.90
63.90
64.16
66.06
66.02
65.81
64.09
66.14
64.10
63.56
63.43
66.11
66.06
65.93
63.65
63.74
63.53
63.60
66.11
64.42
65.88
64.23
63.61
63.32
63.33
66.05
66.10
66.14
66.14
66.60
66.75
63.54
63.60
63.21
63.20
63.99
64.40
68.84
66.17
66.21
66.37
66.90
63.68
63.68
64.31
68.85
67.74
66.03
66.11
63.19
64.10
67.71
67.19
65.80
68.85
63.93
67.19
66.69
62.32
62.40
63.81
66.68
66.47
62.78
63.23
66.40
65.94
64.14
64.98
65.78
66.15
66.12
66.23
66.17
66.22
66.75
66.87
66.96
67.06
67.06
66.95
66.98
66.89
67.02
67.10
67.32
67.66
67.56
67.66
65.70
66.34
66.56
66.25
66.09
66.04
66.90
66.20
66.14
65.69
66.02
65.67
64.50
64.38
63.34
63.18
63.11
63.45
64.31
66.12
66.11
66.15
65.69

PIANO QUOTATO SCALA 1:200

DOCUMENTI DI RIFERIMENTO	N.

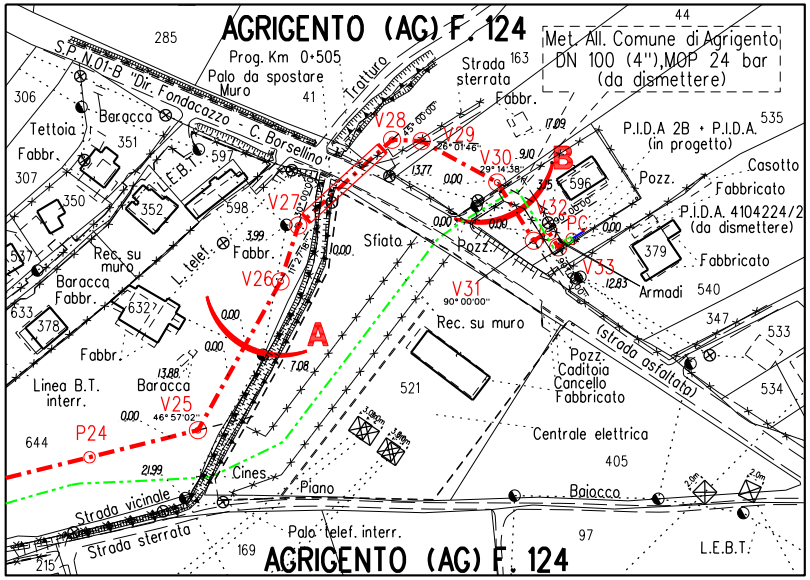
AGRIGENTO (AG) F. 124
Prog. Km 0+505
Palo da spostare
Muro
Tratturo
Strada sterrata
Met. All. Comune di Agrigento
DN 100 (4"),MOP 24 bar
(da dismettere)
S.P. N.01-B "Dir. Fondacazzo - C. Borsellino"
Baracca
Tettoia
Fabbr.
E.B.T.
V28
V29
V30
B
V32
PC
V33
V27
V26
V31
A
V25
P24
P.I.D.A 2B + P.I.D.A.
(in progetto)
Casotto
Fabbricato
P.I.D.A. 4104224/2
(da dismettere)
Pozz.
Sfiata
Rec. su muro
Baracca
L. telef.
Armadi
(strada asfaltata)
Caditoia
Cancello
Fabbricato
Centrale elettrica
Linea B.T. interr.
Cines
Piano
Strada vicinale
Strada sterrata
Palo telef. interr.
Baiocco
L.E.B.T.
AGRIGENTO (AG) F. 124

STRALCIO PLANIMETRICO 1:2000
COMUNE DI AGRIGENTO (AG): F124

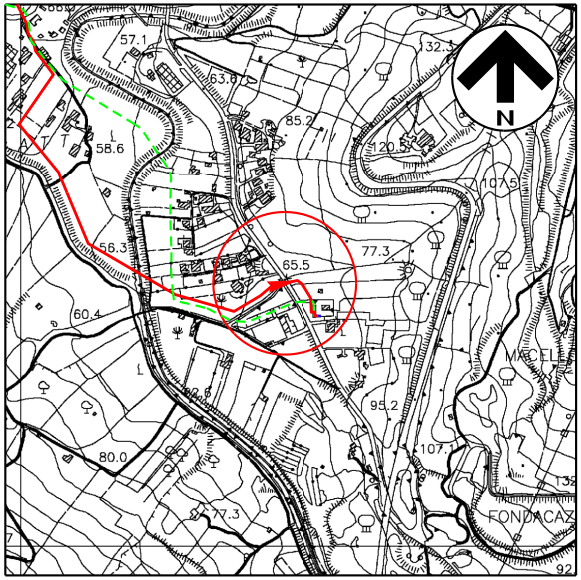
N
57.1
63.8
85.2
58.6
120.5
107.5
56.3
65.5
77.3
60.4
95.2
107.1
80.0
77.3
MACELL
FONDACAZ
132.3

COROGRAFIA 1:10000
CTR 636070

Documento firmato da:
PARLATO ANGELINA
26.09.2022 14:19:41 UTC

Progressiva: 1,135 km

0	Mar. 2022	Emissione	A.Magnoni	G.Santi	F.Mattei
INDICE	DATA	REVISIONI	DISEGN.	CONTR.	APPROV.

Proprietario	Progettista	COD. SNAM NQ/R20133
		Fg. 1 di 1

RIFACIMENTO ALLACCIAMENTO
AL COMUNE DI AGRIGENTO
DN 100 (4") DP 24 bar

Dis. SNAM n.:	AT-11E-02412
Dis. SAIPEM n.:	LC-11E-82412
Comm. Saipem	023113-105
Scala	1:200
INDICE	0

Attraversamento: S.P. N. 01-B
"Dir. Fondacazzo - C. Borsellino" Progr. Km 0+505

Il presente disegno e' di proprieta' aziendale - La societa' tutelera' i propri diritti a termine di legge.