

	PROGETTISTA 	COMMESSA NQ/R20133	UNITÀ 000
	LOCALITÀ REGIONE SICILIA	DIS-IMP-D-03037	
	PROGETTO/IMPIANTO Rif. Derivazione per Porto Empedocle DN 300 (12"), DP 24 bar ed opere connesse	Fg. 1 di 16	Rev. 0

Rif. SAIPEM: 023113-105_SPC-LA-E-83037

Rifacimento Derivazione per Porto Empedocle
DN 300 (12"), DP 24 bar
ed opere connesse

FOTOMASCHERAMENTO PUNTI E IMPIANTI DI LINEA

0	Emissione	Raggi	Valentini	Mattei	Lug. '22
Rev.	Descrizione	Elaborato	Verificato	Approvato	Data

	PROGETTISTA 	COMMESSA NQ/R20133	UNITÀ 000
	LOCALITÀ REGIONE SICILIA	DIS-IMP-D-03037	
	PROGETTO/IMPIANTO Rif. Derivazione per Porto Empedocle DN 300 (12"), DP 24 bar ed opere connesse	Fg. 2 di 16	Rev. 0

Rif. SAIPEM: 023113-105_SPC-LA-E-83037

INDICE

1	PREMESSA	3
2	TAVOLE CON FOTOINSERIMENTI	3
2.1	Met. Rifacimento Derivazione per Porto Empedocle DN 300 (12")	3
	PIDI n. 1+PIDA – Loc. C.da Rizza Mamma pk 0+000.....	4
	PIL n. 2 – Loc. C.da Vella - pk 8+545.....	5
	PIL n. 3 – Loc. C.da Butera - pk 8+935.....	6
	PIDI n. 4 - Loc. C.da Cappalunga - pk 14+875.....	7
	PIDI n. 5+PIDA – Loc. Villa Cassaro - pk 16+590.....	8
	PIDI n. 6 – Loc. Bevaio - pk 22+725.....	9
	PIL n. 7 – Loc. C.da Maltesi - pk 25+980.....	10
	PIDI n. 8 – Loc. Masseria Pitacciolo - pk 29+940.....	11
2.2	Met. Rifacimento All. M&A Rinnovabili DN 100 (4")	12
	PIDA n. 1A – Loc. C.da Chialtesi - pk 0+010.....	13
2.3	Met. Rifacimento All. Comune di Agrigento DN 100 (4")	14
	PIL n. 1B+PIDA – Loc. Fornace - pk 0+000.....	15
	PIDA n. 2B – Loc. Fondacazzo - pk 1+215.....	16

	PROGETTISTA 	COMMESSA NQ/R20133	UNITÀ 000
	LOCALITÀ REGIONE SICILIA	DIS-IMP-D-03037	
	PROGETTO/IMPIANTO Rif. Derivazione per Porto Empedocle DN 300 (12"), DP 24 bar ed opere connesse	Fg. 3 di 16	Rev. 0

Rif. SAIPEM: 023113-105_SPC-LA-E-83037

1 **PREMESSA**

Il presente elaborato riporta la simulazione del mascheramento degli impianti e dei punti di linea presenti lungo il tracciato del progetto "Rifacimento Derivazione per Porto Empedocle DN 300 (12"), DP 75 bar ed opere connesse".

2 **TAVOLE CON FOTOINSERIMENTI**

2.1 **Met. Rifacimento Derivazione per Porto Empedocle DN 300 (12")**

	PROGETTISTA 	COMMESSA NQ/R20133	UNITÀ 000
	LOCALITÀ REGIONE SICILIA	DIS-IMP-D-03037	
	PROGETTO/IMPIANTO Rif. Derivazione per Porto Empedocle DN 300 (12"), DP 24 bar ed opere connesse	Fg. 4 di 16	Rev. 0

Rif. SAIPEM: 023113-105_SPC-LA-E-83037

PIDI n. 1+PIDA – Loc. C.da Rizza Mamma pk 0+000

STATO ATTUALE	STATO DI PROGETTO
	
STATO DI PROGETTO MITIGATO (5 ANNI)	STATO DI PROGETTO MITIGATO (10 ANNI)
	
INQUADRAMENTO	LEGENDA
	<ul style="list-style-type: none">  Cono visuale  Met. in progetto  Punto di linea in progetto <div style="border: 1px solid black; padding: 5px; margin-top: 10px;"> <p>PIDI 1 + PIDA Punto di intercettazione di derivazione importante</p> <p>Comune di Campofranco (loc. Contrada Rizza Mamma)</p> </div>

	PROGETTISTA 	COMMESSA NQ/R20133	UNITÀ 000
	LOCALITÀ REGIONE SICILIA	DIS-IMP-D-03037	
	PROGETTO/IMPIANTO Rif. Derivazione per Porto Empedocle DN 300 (12"), DP 24 bar ed opere connesse	Fg. 5 di 16	Rev. 0

Rif. SAIPEM: 023113-105_SPC-LA-E-83037

PIL n. 2 – Loc. C.da Vella - pk 8+545

STATO ATTUALE	STATO DI PROGETTO	
		
STATO DI PROGETTO MITIGATO (5 ANNI)	STATO DI PROGETTO MITIGATO (10 ANNI)	
		
INQUADRAMENTO	LEGENDA	<p>PIL 2 Punto di intercettazione di linea</p> <p>Comune di Aragona (loc. Contrada Vella)</p>
	<ul style="list-style-type: none">  Cono visuale  Met. in progetto  Punto di linea in progetto 	

	PROGETTISTA 	COMMESSA NQ/R20133	UNITÀ 000
	LOCALITÀ REGIONE SICILIA	DIS-IMP-D-03037	
	PROGETTO/IMPIANTO Rif. Derivazione per Porto Empedocle DN 300 (12"), DP 24 bar ed opere connesse	Fg. 6 di 16	Rev. 0

Rif. SAIPEM: 023113-105_SPC-LA-E-83037









PIL n. 3 – Loc. C.da Butera - pk 8+935

STATO ATTUALE	STATO DI PROGETTO	
		
STATO DI PROGETTO MITIGATO (5 ANNI)	STATO DI PROGETTO MITIGATO (10 ANNI)	
		
INQUADRAMENTO	LEGENDA	<p>PIL 3 Punto di intercettazione di linea</p> <p>Comune di Aragona (loc. Contrada Butera)</p>
	<ul style="list-style-type: none">  Cono visuale  Met. in progetto  Punto di linea in progetto 	

	PROGETTISTA 	COMMESSA NQ/R20133	UNITÀ 000
	LOCALITÀ REGIONE SICILIA	DIS-IMP-D-03037	
	PROGETTO/IMPIANTO Rif. Derivazione per Porto Empedocle DN 300 (12"), DP 24 bar ed opere connesse	Fg. 7 di 16	Rev. 0

Rif. SAIPEM: 023113-105_SPC-LA-E-83037



PIDI n. 4 - Loc. C.da Cappalunga - pk 14+875

STATO ATTUALE	STATO DI PROGETTO
	
STATO DI PROGETTO MITIGATO (5 ANNI)	STATO DI PROGETTO MITIGATO (10 ANNI)
	
INQUADRAMENTO	LEGENDA
	 Cono visuale  Met. in progetto  Punto di linea in progetto
	<p>PIDI 4 Punto di intercettazione di derivazione importante</p> <p>Comune di Aragona (loc. Contrada Cappalunga)</p>

	PROGETTISTA 	COMMESSA NQ/R20133	UNITÀ 000
	LOCALITÀ REGIONE SICILIA	DIS-IMP-D-03037	
	PROGETTO/IMPIANTO Rif. Derivazione per Porto Empedocle DN 300 (12"), DP 24 bar ed opere connesse	Fg. 8 di 16	Rev. 0

Rif. SAIPEM: 023113-105_SPC-LA-E-83037









PIDI n. 5+PIDA – Loc. Villa Cassaro - pk 16+590

<p>STATO ATTUALE</p> 	<p>STATO DI PROGETTO</p> 
<p>STATO DI PROGETTO MITIGATO (5 ANNI)</p> 	<p>STATO DI PROGETTO MITIGATO (10 ANNI)</p> 
<p>INQUADRAMENTO</p> 	<p>LEGENDA</p> <ul style="list-style-type: none">  Cono visuale  Met. in progetto  Punto di linea in progetto <div style="border: 1px solid black; padding: 5px; margin-top: 10px;"> <p>PIDI 5 + PIDA Punto di intercettazione di derivazione importante con stacco con discaggio Comune di Aragona (loc. Villa Cassaro)</p> </div>

	PROGETTISTA 	COMMESSA NQ/R20133	UNITÀ 000
	LOCALITÀ REGIONE SICILIA	DIS-IMP-D-03037	
	PROGETTO/IMPIANTO Rif. Derivazione per Porto Empedocle DN 300 (12"), DP 24 bar ed opere connesse	Fg. 9 di 16	Rev. 0

Rif. SAIPEM: 023113-105_SPC-LA-E-83037

PIDI n. 6 – Loc. Bevaio - pk 22+725

STATO ATTUALE	STATO DI PROGETTO	
		
STATO DI PROGETTO MITIGATO (5 ANNI)	STATO DI PROGETTO MITIGATO (10 ANNI)	
		
INQUADRAMENTO	LEGENDA <ul style="list-style-type: none">  Cono visuale  Met. in progetto  Punto di linea in progetto <div style="border: 1px solid black; padding: 5px; margin-top: 10px;"> <p style="text-align: center;">PIDI 6</p> <p style="text-align: center;">Punto di intercettazione di derivazione importante</p> <p style="text-align: center;">Comune di Joppolo Giancaxio (loc. Bevaio)</p> </div>	
		

	PROGETTISTA 	COMMESSA NQ/R20133	UNITÀ 000
	LOCALITÀ REGIONE SICILIA	DIS-IMP-D-03037	
	PROGETTO/IMPIANTO Rif. Derivazione per Porto Empedocle DN 300 (12"), DP 24 bar ed opere connesse	Fg. 10 di 16	Rev. 0

Rif. SAIPEM: 023113-105_SPC-LA-E-83037









PIL n. 7 – Loc. C.da Maltesi - pk 25+980

STATO ATTUALE	STATO DI PROGETTO	
		
STATO DI PROGETTO MITIGATO (5 ANNI)	STATO DI PROGETTO MITIGATO (10 ANNI)	
		
INQUADRAMENTO	LEGENDA  Cono visuale  Met. in progetto  Punto di linea in progetto	PIL 7 Punto di intercettazione di linea Comune di Agrigento (loc. Contrada Maltesi)
		

	PROGETTISTA 	COMMESSA NQ/R20133	UNITÀ 000
	LOCALITÀ REGIONE SICILIA	DIS-IMP-D-03037	
	PROGETTO/IMPIANTO Rif. Derivazione per Porto Empedocle DN 300 (12"), DP 24 bar ed opere connesse	Fg. 11 di 16	Rev. 0

Rif. SAIPEM: 023113-105_SPC-LA-E-83037

PIDI n. 8 – Loc. Masseria Pitacciolo - pk 29+940

<p>STATO ATTUALE</p> 	<p>STATO DI PROGETTO</p> 
<p>STATO DI PROGETTO MITIGATO (5 ANNI)</p> 	<p>STATO DI PROGETTO MITIGATO (10 ANNI)</p> 
<p>INQUADRAMENTO</p> 	<p>LEGENDA</p> <ul style="list-style-type: none">  Cono visuale  Met. in progetto  Punto di linea in progetto <div style="border: 1px solid black; padding: 5px; margin-top: 10px;"> <p>PIDI 8 Punto di intercettazione di derivazione importante</p> <p>Comune di Agrigento (loc. Masseria Pitacciolo)</p> </div>

	PROGETTISTA 	COMMESSA NQ/R20133	UNITÀ 000
	LOCALITÀ REGIONE SICILIA	DIS-IMP-D-03037	
	PROGETTO/IMPIANTO Rif. Derivazione per Porto Empedocle DN 300 (12"), DP 24 bar ed opere connesse	Fg. 12 di 16	Rev. 0

Rif. SAIPEM: 023113-105_SPC-LA-E-83037

2.2 Met. Rifacimento All. M&A Rinnovabili DN 100 (4")

	PROGETTISTA 	COMMESSA NQ/R20133	UNITÀ 000
	LOCALITÀ REGIONE SICILIA	DIS-IMP-D-03037	
	PROGETTO/IMPIANTO Rif. Derivazione per Porto Empedocle DN 300 (12"), DP 24 bar ed opere connesse	Fg. 13 di 16	Rev. 0

Rif. SAIPEM: 023113-105_SPC-LA-E-83037

PIDA n. 1A – Loc. C.da Chialtesi - pk 0+010

STATO ATTUALE	STATO DI PROGETTO	
		
STATO DI PROGETTO MITIGATO (5 ANNI)	STATO DI PROGETTO MITIGATO (10 ANNI)	
		
INQUADRAMENTO	LEGENDA	PIDA 1A Punto di intercettazione con discaggio di allacciamento Comune di Campofranco (loc. Contrada Chialtesi)
		

	PROGETTISTA 	COMMESSA NQ/R20133	UNITÀ 000
	LOCALITÀ REGIONE SICILIA	DIS-IMP-D-03037	
	PROGETTO/IMPIANTO Rif. Derivazione per Porto Empedocle DN 300 (12"), DP 24 bar ed opere connesse	Fg. 14 di 16	Rev. 0

Rif. SAIPEM: 023113-105_SPC-LA-E-83037

2.3 Met. Rifacimento All. Comune di Agrigento DN 100 (4")

	PROGETTISTA 	COMMESSA NQ/R20133	UNITÀ 000
	LOCALITÀ REGIONE SICILIA	DIS-IMP-D-03037	
	PROGETTO/IMPIANTO Rif. Derivazione per Porto Empedocle DN 300 (12"), DP 24 bar ed opere connesse	Fg. 15 di 16	Rev. 0

Rif. SAIPEM: 023113-105_SPC-LA-E-83037

PIL n. 1B+PIDA – Loc. Fornace - pk 0+000














STATO ATTUALE 	STATO DI PROGETTO 
STATO DI PROGETTO MITIGATO (5 ANNI) 	STATO DI PROGETTO MITIGATO (10 ANNI) 
INQUADRAMENTO 	LEGENDA 

PIL 1B + PIDA
 Punto di intercettazione di linea +
 punto di intercettazione con discaggio
 di allacciamento
 Comune di Agrigento
 (loc. Fornace)

	PROGETTISTA 	COMMESSA NQ/R20133	UNITÀ 000
	LOCALITÀ REGIONE SICILIA	DIS-IMP-D-03037	
	PROGETTO/IMPIANTO Rif. Derivazione per Porto Empedocle DN 300 (12"), DP 24 bar ed opere connesse	Fg. 16 di 16	Rev. 0

Rif. SAIPEM: 023113-105_SPC-LA-E-83037

PIDA n. 2B – Loc. Fondacazzo - pk 1+215

STATO ATTUALE	STATO DI PROGETTO								
									
STATO DI PROGETTO MITIGATO (5 ANNI)	STATO DI PROGETTO MITIGATO (10 ANNI)								
									
INQUADRAMENTO	<table border="1"> <tr> <td data-bbox="1308 1640 1795 1688"> LEGENDA </td> <td data-bbox="1804 1640 2320 1940"> <p>PIDA 2B Punto di intercettazione con discaggio di allacciamento alla cabina utente</p> <p>Comune di Agrigento (loc. Fondacazzo)</p> </td> </tr> <tr> <td data-bbox="1308 1694 1795 1766">  Cono visuale </td> <td></td> </tr> <tr> <td data-bbox="1308 1772 1795 1843">  Met. in progetto </td> <td></td> </tr> <tr> <td data-bbox="1308 1850 1795 1921">  Punto di linea in progetto </td> <td></td> </tr> </table>	LEGENDA	<p>PIDA 2B Punto di intercettazione con discaggio di allacciamento alla cabina utente</p> <p>Comune di Agrigento (loc. Fondacazzo)</p>	 Cono visuale		 Met. in progetto		 Punto di linea in progetto	
LEGENDA	<p>PIDA 2B Punto di intercettazione con discaggio di allacciamento alla cabina utente</p> <p>Comune di Agrigento (loc. Fondacazzo)</p>								
 Cono visuale									
 Met. in progetto									
 Punto di linea in progetto									
