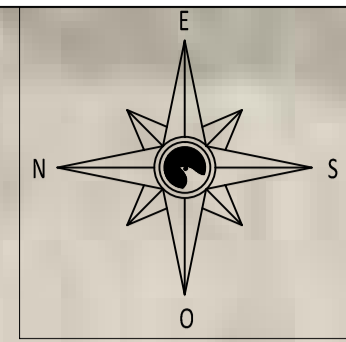
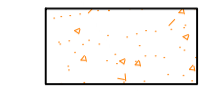
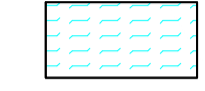



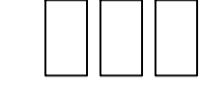






STRALCIO SEZIONE GENERALE DELL'IMPIANTO - SCALA 1:1000

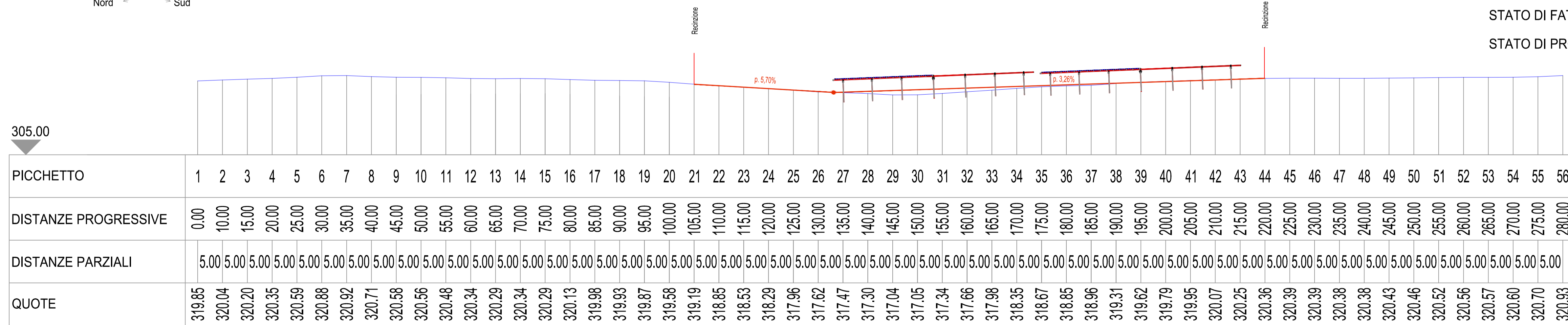
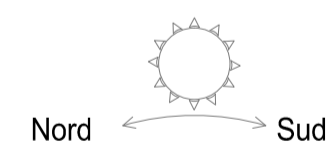


LEGENDA

OGGETTO DI INTERVENTO

-  STRADA INTERNA
(Perimetrale all'impianto fotovoltaico)
-  CANALETTA ANTIEROSIVA
-  FASCIA DI MITIGAZIONE PERIMETRALE
(Filari di Ulivi distanziati circa 6 m)
-  RECINZIONE PERIMETRALE
(Tubolari in acciaio distanziati 2 m ad interesse)
-  SMART TRASFORMER STATION
-  STORAGE (Batterie di accumulo)
-  INSEGITORE INTERNO
-  INSEGITORE DI BORDO
-  INSEGITORE ESTERNO CORNER
-  CAVIDOTTO

KEY PLAN - SCALA 1:7500



SEZIONE TECNICA LONGITUDINALE DELL' IMPIANTO 1-1 - SCALA 1:500

TITOLO: Sezione dell'impianto INGEGNERIA: MA COSTRUTTORE: Powertis	
PROGETTO: FORESTELLA CARRETTA Nome Doc: 2111496_A.12.b.2b.dwg SCALA: VARIE Formato: A1 Stato:	
VERSIONE: V_00 DATA: 08/2021 PROGETTATO: Margolis DISEGNATO: Margolis VERIFICATO: Margolis APPROVATO: Powertis	
DESCRIZIONE: Progetto Definitivo CODICE DOCUMENTO: 2111496 CODICE PROGETTO: A.12.b.2b NUMERO VERSIONE: 001	