LEGENDA

	BASSO	MEDIO	ELEVATO	ECCEZIONALE
a) ELEMENTI DI INTERESSE NATURALISTICO PER CARATTERI FISICI				
elementi lineari:				
elementi areali				
b) ELEMENTI DI INTERESSE NATURALISTICO PER CARATTERI BIOLOGICI				
elementi lineari:				
elementi areali:				
c) ELEMENTI DI INTERESSE PRODUTTIVO AGRARIO O PER CARATTERI NATURALI				
elementi areali:				
d) ELEMENTI DI INTERESSE STORICO - ARCHEOLOGICO				
elementi puntuali:				
elementi areali:				
e) ELEMENTI DI INTERESSE PERCETTIVO				
elementi lineari:				
elementi areali				
f) ELEMENTI DI PERICOLOSITA' GEOLOGICA				
Area				

TRATTURI

○ ○ ○ ○ LIMITE DEL PIANO

● ● ● ● ● CONFINE COMUNALE

+ + + + + CONFINE REGIONALE

REGIONE MOLISE

ASSESSORATO URBANISTICA, ASSETTO DEL TERRITORIO, TRASPORTI
-SETTORE URBANISTICA E BENI AMBIENTALI-

PIANO TERRITORIALE PAESISTICO-AMBIENTALE DI AREA VASTA 2

LAGO DI GUARDIALFIERA E FORTORE MOLISANO

GRUPPO DI PROGETTAZIONE

Arch. ADELIO ROSSI
Arch. UMBERTO SOLIANI
Ing. MICHELE MOTTA
Arch. MICHELE MAGERINO
Arch. EMILIO MINASSI
Ing. GIOVANNI LAVORNA
Arch. ANTONIO DE BENEDETTIS
Arch. CARMINE APPELLOSO
Arch. BIANCAMARIA SALVATORE

CONSULENTI ESTERNI

Prof. Arch. GIANLUIGI MARINI
Arch. GIOVANNA BARBERA GUALDO per la sociologia generale di piano e di progetto
Prof. FRANCESCO DE BENEDETTIS per gli aspetti archeologici
Prof. GIUSEPPE BATTISTA per gli aspetti botanici e naturalistici
Geologo ANTONIO PIERRI per la geologia

Address: Corso V.E. III, 105 - 86170 ISERNIA

Consulenza Informatica: Dott. Ing. GIUSEPPE MARIA SICILIANO

L'ASSESSORE — IL PRESIDENTE — IL DIRIGENTE DEL SETTORE (Dott. Arch. Pietro Sampaolo)

ELABORATI DI ANALISI: AN1, AN2, AN3, AN4, AN5, AA1, AA2, AA3, AI1, AI2, AI3, AE1

ELABORATI DI SINTESI: S1, S2, C.R

ELABORATI DI PROGETTO: P1, P2, P3

CODICE: S1 — TITOLO TAVOLA: CARTA DELLE QUALITA' DEL TERRITORIO — RAPPORTO: 1:25000 — DATA:

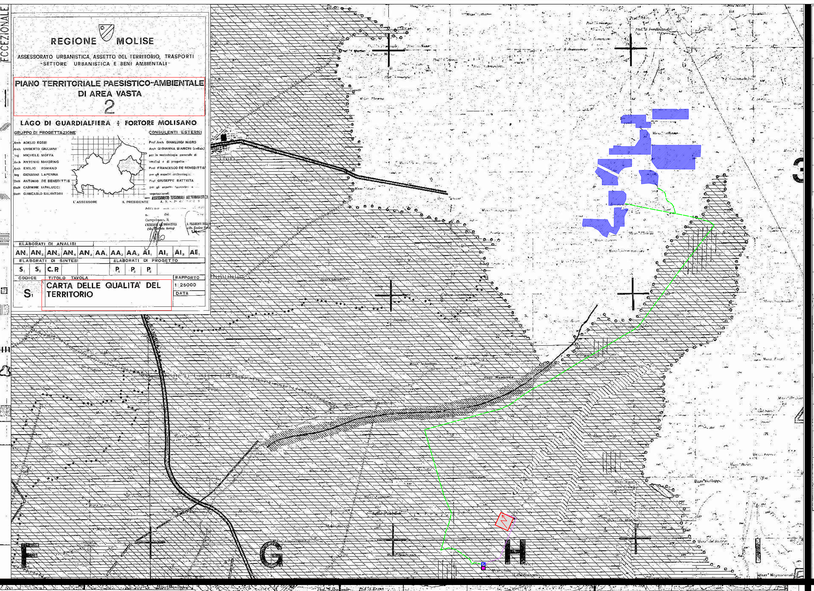

LEGENDA

A_1V	art. 29	ELEMENTI D/O AREE SPARSI DI INTERESSE PANOREMICO E VISIVO
A_2N_1	art. 29	FASCE LUNGHE E/O FRAMMENTI CARATTERIZZATE PER ELEMENTI NATURALI
A_2N_2	art. 29	AREE CON VEGETAZIONE NATURALE DI ECCEZIONALE VALORE (ELEVO NATURALISTICO)
A_2V	art. 29	VALLI FORTEMENTE CARATTERIZZANTI GLI AMBITI VISIVI PER PERCEZIONE DI ELEMENTI NATURALISTICI
A_2S	art. 29	NUCLEI BORGHI DI VALORE STORICO - DOCUMENTARIO
A_2SC	art. 29	ELEMENTI STORICO-ARCHITETTONICO ISOLATI
A_2C	art. 29	AREE ARCHEOLOGICHE DI RILIEVO
A_2N	art. 30	AREE FLUVIALI E DI FOCE CON PARTICOLARI CONFIGURAZIONI DI CARATTERE NATURALISTICO - PERCETTIVO
M_1V_1	art. 30	AREE CON ESCLUSIVI VALORI PERCETTIVI DI GRADO ELEVATO
M_1V_2	art. 30	AREE CON PARTICOLARI ED ELEVATI VALORI PERCETTIVI POTENZIALMENTE INSTABILI E SU LIMITATI PRODUTTIVI
M_1G_1	art. 30	AREE DI ECCEZIONALE PERICOLOSITA GEOLOGICA
M_1G_2	art. 30	AREE IN PENDIO PREVALENTEMENTE COLLINARI CON ELEVATA PERMEABILITA GEOLOGICA
M_1P_1	art. 30	AREE DI ECCEZIONALE VALORE PRODUTTIVO PREVALENTEMENTE FRUTTICOLI E PIANURE ALLUVIONALI
M_1P_2	art. 30	AREE AD ELEVATO VALORE PRODUTTIVO CON CARATTERISTICHE PERCETTIVE SIGNIFICATIVE
M_1SP	art. 30	AREE DEL SISTEMA INSEDIATIVO CON VALENZE MEDIO PERCETTIVO
BP	art. 30	AREE COLLINARI E O PEDEMONTANE CON DISCRETE CARATTERISTICHE PRODUTTIVE
PPE	art. 33	AMBITI DI PROGETTAZIONE E PIANIFICAZIONE PAESISTICA ESECUTIVA

○ ○ ○ ○ ○ ○ ○ linea di delimitazione dell'AREA 1 del F.T.P.A.V.

REGIONE MOLISE

ASSESSORATO URBANISTICA, ASSETTO DEL TERRITORIO, TRASPORTI
-SETTORE URBANISTICA E BENI AMBIENTALI-

PIANO TERRITORIALE PAESISTICO-AMBIENTALE DI AREA VASTA

AREA n1

GRUPPO DI PROGETTAZIONE

Coordinatore: Arch. RAFFAELE VITELLO
Arch. ADELIO DE DONATO
Arch. MARIA LUISA DI PAOLO MARINELLI
Arch. VALERIA VERDUCI
Arch. ANTONIO DE BENEDETTIS
Ing. MICHELE MOTTA
Ing. GIOVANNI LAVORNA
Sig. Dott. GIORGIO DE ERMO
Sig. Dott. MARCELLA MARCHESANI

Consulenze Esterne Monumentale: Dott. MASTRO MARTINO

L'ASSESSORE — IL PRESIDENTE — IL DIRIGENTE DEL SETTORE (Dott. Arch. Pietro Sampaolo)

GRUPPO DI COORDINAMENTO

REGIONE MOLISE
COORDINAMENTO TECNICO-SCIENTIFICO: Prof. Arch. GIANLUIGI MARINI
CONSULENTI ESTERNI
Prof. Arch. GIANLUIGI MARINI
Prof. Arch. GIOVANNA BARBERA GUALDO
Prof. Arch. FRANCESCO DE BENEDETTIS
Prof. GIUSEPPE BATTISTA
Geologo ANTONIO PIERRI
Consulenza Informatica: Dott. Ing. GIUSEPPE MARIA SICILIANO

Address: Corso V.E. III, 105 - 86170 ISERNIA

ELABORATI DI ANALISI: AN1, AN2, AN3, AN4, AN5, AN6, AA1, AA2, AA3, AI1, AI2, AI3, AI4

ELABORATI DI SINTESI: S1, S2, SH

ELABORATI DI PROGETTO: P1, P2, P3

CODICE: P1 — TITOLO TAVOLA: CARTA DELLA TRASFORMABILITA' DEL TERRITORIO - AMBITI DI PROGETTAZIONE E PIANIFICAZIONE PAESISTICA ESECUTIVA — RAPPORTO: 1:25.000 — DATA: 04/1989

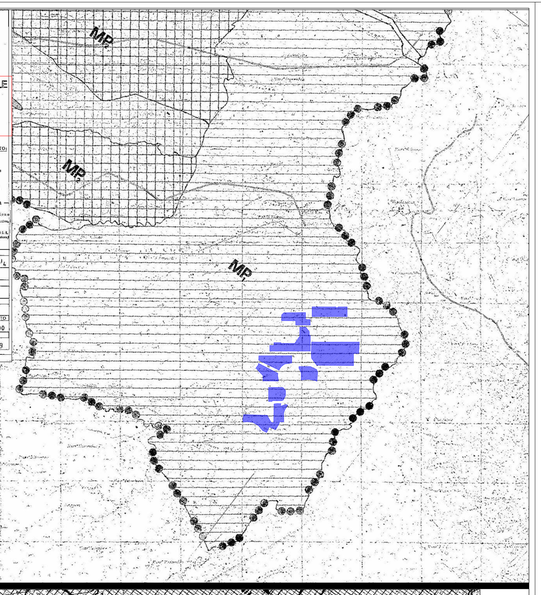

Legenda

- Opere in progetto

Area interessata dall'impianto fotovoltaico

Cavidotto in progetto

Sottostazione esistente AT/AT

Sottostazione da realizzare MT/AT

Delimitazione area per sistema di connessione condiviso allo stallo 150 kV assegnato da Terna

LEGENDA

ELEMENTI AREALI LINEARI E PUNTUALI ASSOGGETTATI ALLE MODALITA' A1 E A2

E1-61 Elementi areali lineari e puntuali di valore eccezionale

Aree boscate assoggettate alla modalita' A2

ELEMENTI AREALI — — — ASSOGGETTATI ALLE MODALITA' VA TC1 E TC2

Ge Aree con prevalenza di elementi di pericolosita' geologica di valore eccezionale-elevato

N Aree con prevalenza di elementi naturalistici, fisico-biologici di valore elevato

G Aree con prevalenza di elementi di pericolosita' geologica di valore medio

P Aree con prevalenza di elementi di interesse percettivo di valore elevato

PAN Aree con prevalenza di elementi di interesse produttivo-agricolo di valore eccezionale

P Aree con prevalenza di elementi di interesse produttivo-agricolo di valore elevato

Aree con elementi di valore medio

Ambiti per il rinvio ai piani paesistici esecutivi

Creste principali

○ ○ ○ ○ Limite del piano

· · · · Confine comunale

- - - - - Confine regionale

REGIONE MOLISE

ASSESSORATO URBANISTICA, ASSETTO DEL TERRITORIO, TRASPORTI
-SETTORE URBANISTICA E BENI AMBIENTALI-

PIANO TERRITORIALE PAESISTICO-AMBIENTALE DI AREA VASTA 2

LAGO DI GUARDIALFIERA E FORTORE MOLISANO

GRUPPO DI PROGETTAZIONE

Arch. ADELIO ROSSI
Arch. UMBERTO SOLIANI
Ing. MICHELE MOTTA
Arch. MICHELE MAGERINO
Arch. EMILIO MINASSI
Ing. GIOVANNI LAVORNA
Arch. ANTONIO DE BENEDETTIS
Arch. CARMINE APPELLOSO
Arch. BIANCAMARIA SALVATORE

CONSULENTI ESTERNI

Prof. Arch. GIANLUIGI MARINI
Arch. GIOVANNA BARBERA GUALDO per la sociologia generale di piano e di progetto
Prof. FRANCESCO DE BENEDETTIS per gli aspetti archeologici
Prof. GIUSEPPE BATTISTA per gli aspetti botanici e naturalistici
Geologo ANTONIO PIERRI per la geologia

Address: Corso V.E. III, 105 - 86170 ISERNIA

Consulenza Informatica: Dott. Ing. GIUSEPPE MARIA SICILIANO

L'ASSESSORE — IL PRESIDENTE — IL DIRIGENTE DEL SETTORE (Dott. Arch. Pietro Sampaolo)

ELABORATI DI ANALISI: AN1, AN2, AN3, AN4, AN5, AA1, AA2, AA3, AI1, AI2, AI3, AE1

ELABORATI DI SINTESI: S1, S2, C.R

ELABORATI DI PROGETTO: P1, P2, P3

CODICE: P1 — TITOLO TAVOLA: CARTA DELLE TRASFORMABILITA' — RAPPORTO: 1:25000 — DATA:

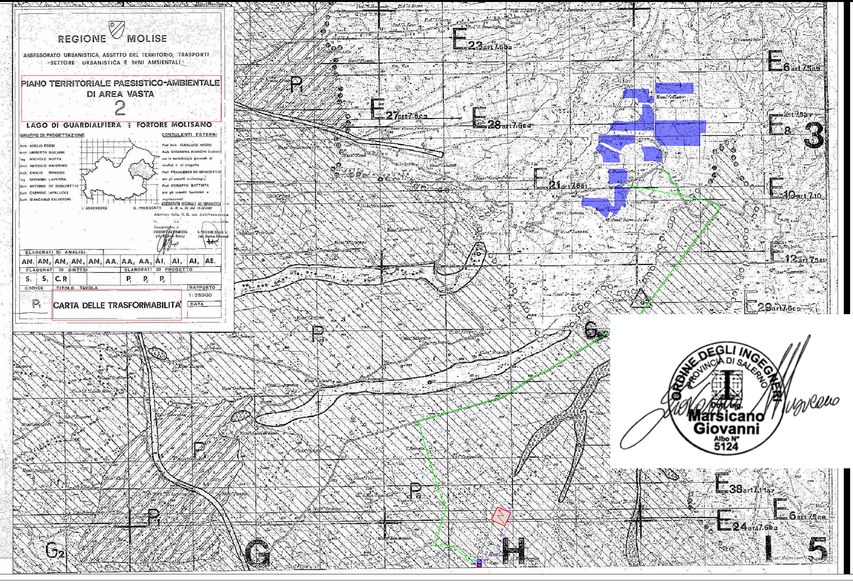

ORDINE DEGLI INGEGNERI PROVINCIA DI SALERNO
Dott. Ing. Marsicano Giovanni
Albo N° 5124

LEGENDA

ELEMENTI DI INTERESSE NATURALISTICO PER CARATTERI FISICI-BIOLOGICI

ECCEZIONALE
ELEVATO
MEDIO
BASSO

ELEMENTI DI INTERESSE STORICO ARCHEOLOGICO ARCHITETTONICO AMBIENTALE

ECCEZIONALE
ELEVATO
MEDIO
BASSO

ELEMENTI DI INTERESSE PRODUTTIVO AGRICOLO PER CARATTERI NATURALI

ECCEZIONALE
ELEVATO
MEDIO
BASSO

ELEMENTI E AMBITI DI INTERESSE PERCETTIVO

ECCEZIONALE
ELEVATO
MEDIO
BASSO

ELEMENTI AREALI A PERICOLOSITA' GEOLOGICA

ECCEZIONALE
ELEVATO
MEDIO
BASSO

REGIONE MOLISE

ASSESSORATO URBANISTICA, ASSETTO DEL TERRITORIO, TRASPORTI
-SETTORE URBANISTICA E BENI AMBIENTALI-

PIANO TERRITORIALE PAESISTICO-AMBIENTALE DI AREA VASTA

AREA n1

GRUPPO DI PROGETTAZIONE

Coordinatore: Arch. RAFFAELE VITELLO
Arch. ADELIO DE DONATO
Arch. MARIA LUISA DI PAOLO MARINELLI
Arch. VALERIA VERDUCI
Arch. ANTONIO DE BENEDETTIS
Ing. MICHELE MOTTA
Ing. GIOVANNI LAVORNA
Sig. Dott. GIORGIO DE ERMO
Sig. Dott. MARCELLA MARCHESANI

Consulenze Esterne Monumentale: Dott. MASTRO MARTINO

L'ASSESSORE — IL PRESIDENTE — IL DIRIGENTE DEL SETTORE (Dott. Arch. Pietro Sampaolo)

GRUPPO DI COORDINAMENTO

REGIONE MOLISE
COORDINAMENTO TECNICO-SCIENTIFICO: Prof. Arch. GIANLUIGI MARINI
CONSULENTI ESTERNI
Prof. Arch. GIANLUIGI MARINI
Prof. Arch. GIOVANNA BARBERA GUALDO
Prof. Arch. FRANCESCO DE BENEDETTIS
Prof. GIUSEPPE BATTISTA
Geologo ANTONIO PIERRI
Consulenza Informatica: Dott. Ing. GIUSEPPE MARIA SICILIANO

Address: Corso V.E. III, 105 - 86170 ISERNIA

ELABORATI DI ANALISI: AN1, AN2, AN3, AN4, AN5, AN6, AA1, AA2, AA3, AI1, AI2, AI3, AI4

ELABORATI DI SINTESI: S1, S2, SH

ELABORATI DI PROGETTO: P1, P2, P3

CODICE: S1 — TITOLO TAVOLA: CARTA DELLE QUALITA' DEL TERRITORIO — RAPPORTO: 1:25.000 — DATA: 04/1989

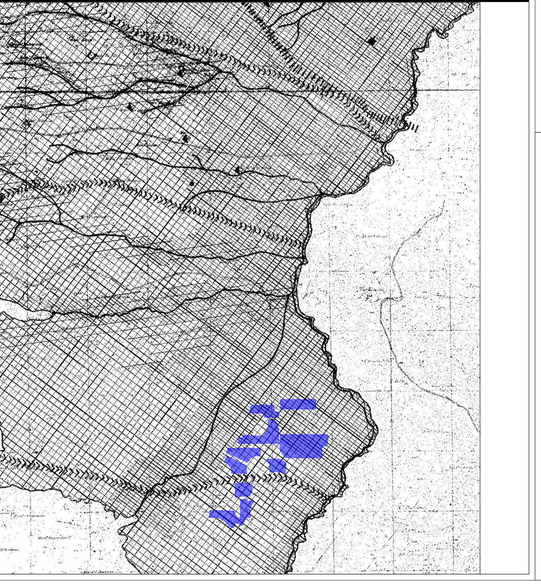

REGIONE MOLISE

PROVINCIA DI CAMPOBASSO

COMUNE DI SAN MARTINO IN PENSILIS E COMUNE DI ROTELLO

OGGETTO: PROGETTO DEFINITIVO PER LA REALIZZAZIONE DI UN IMPIANTO AGRO-FOTOVOLTAICO DELLA POTENZA DI PICCO IN DC PARI A 80.788,89 KWp E MASSIMA IN IMMISSIONE IN RETE IN AC DI 63.240 KW E RELATIVE OPERE DI CONNESSIONE IN LOCALITA' "CASALPIANO"

N. 31 REV 3

ELABORATO
SOVRAPPOSIZIONE DEL PROGETTO SU STRALCI CARTOGRAFICI DEL PTPAAV DELLA REGIONE MOLISE

Prog.	Codice STAID	REV.	NOME FILE	ESEGUITO DA	APPROVATO DA	DATA	SCALA
AU	201901018	03	IT-SMR_31_rev3	GEOM. MIRKO PETRAGLIA	ING. GIOVANNI MARSICANO	GEN. 2022	1:25.000

PROGETTAZIONE:

M.E. Free Srl

IL COMMITTENTE:

SR PROJECT 5 Srl
Via largo Guido Donegani,2
Cap 20121 Milano (MI)
P.Iva 10706920963

Firma
IL TECNICO
Ing. Marsicano Giovanni

Eseguito	Controllato
Geom. Mirko Petraglia	Ing. Marsicano Giovanni

Via Athena n° 25 - 84047 Capaccio Paestum (SA) Tel. 0828/1990995 Pec: mefreesrl@legapec.it P.IVA 04596750000