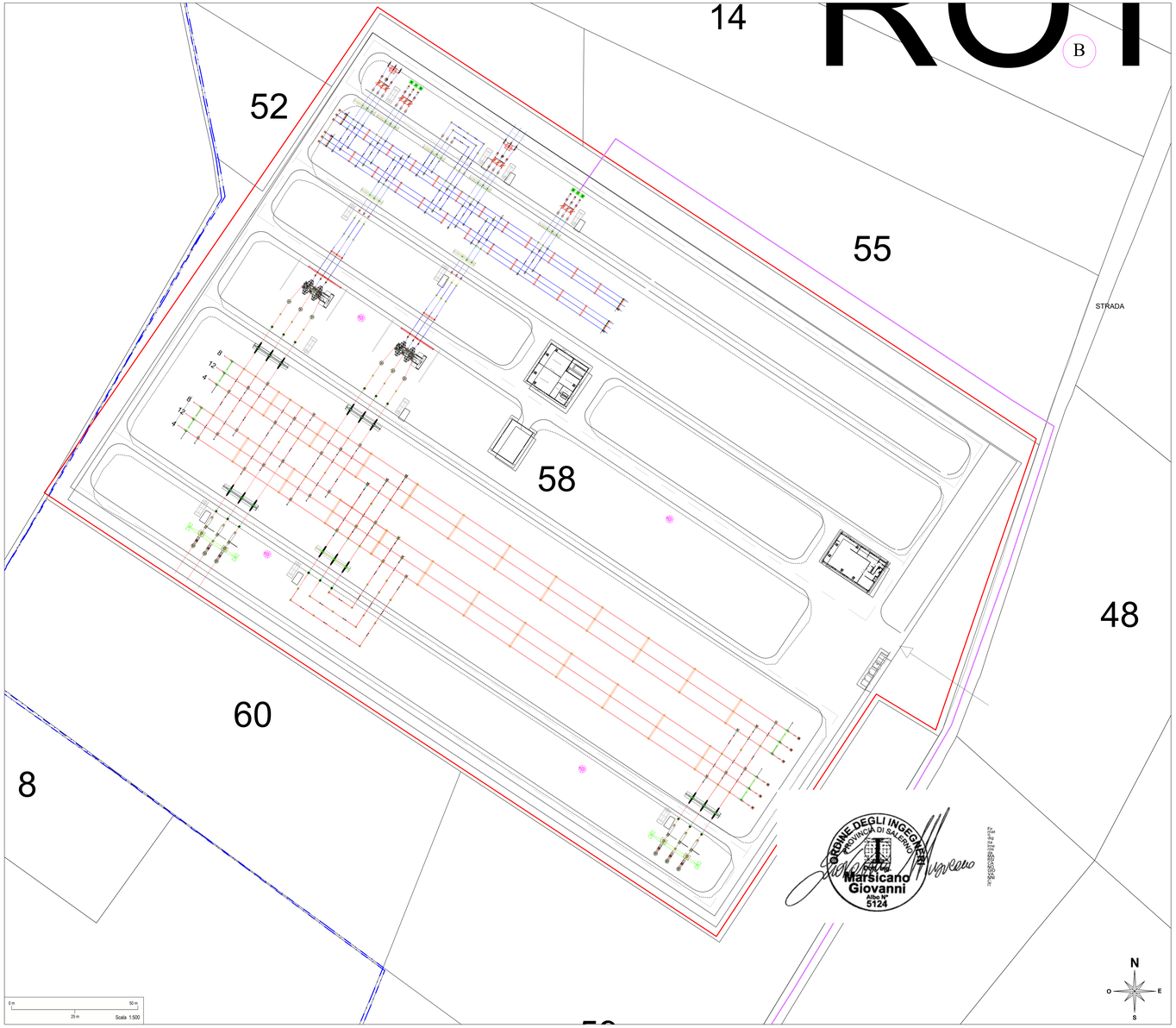

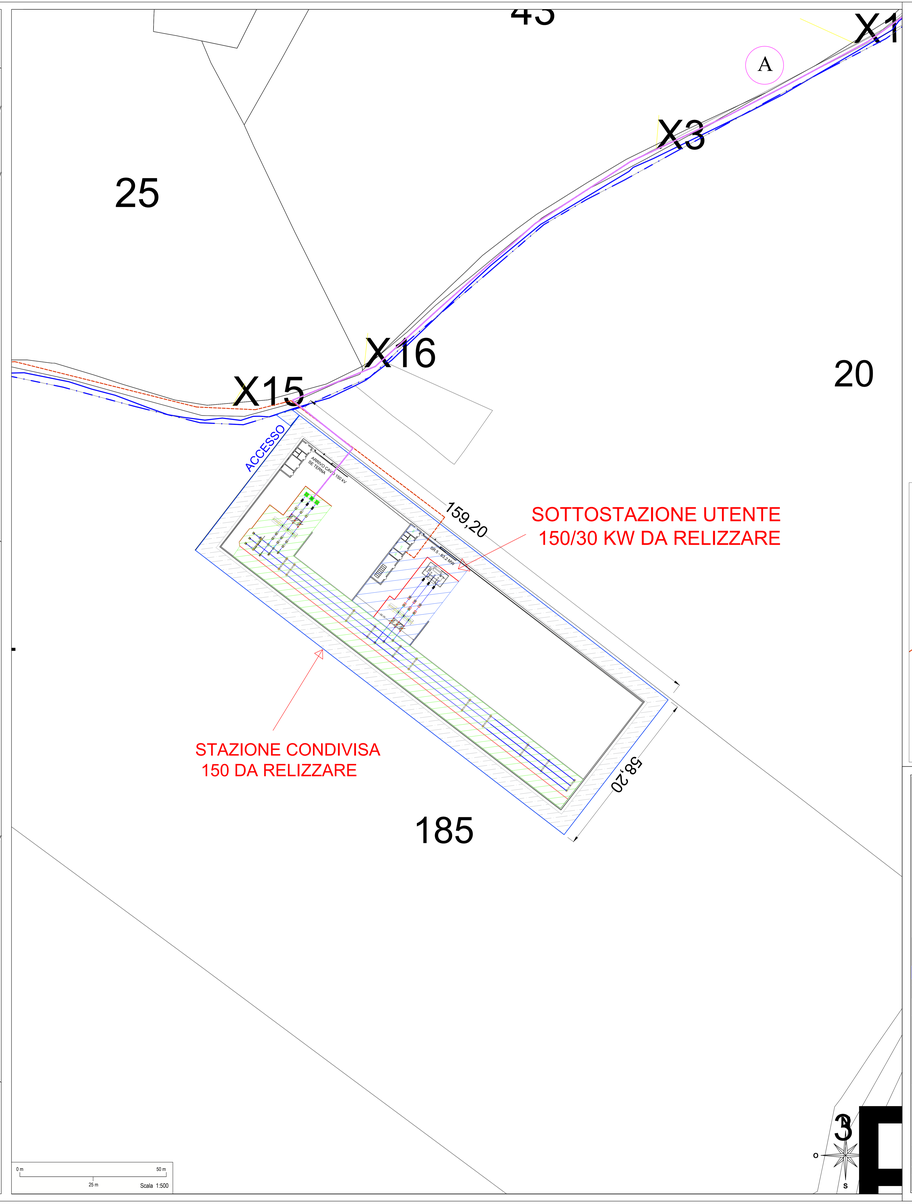

Legenda

- Percorso del cavidotto MT 30 kV Interrato - Lunghezza = circa 10.445 m.
- Percorso del cavidotto AT 150 kV Interrato - Lunghezza = circa 1200 m.
- Sottostazione "Rotello" 380/150 kV esistente
- Sottostazione 30/150 kV da realizzare
- Area per sistema di connessione condiviso allo stallo 150 kV assegnato da Terna Spa

Inquadramento Elaborati

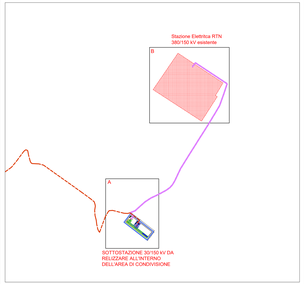

REGIONE MOLISE

PROVINCIA DI CAMPOBASSO

COMUNE DI SAN MARTINO IN PENSILIS E COMUNE DI ROTELLO

OGGETTO: PROGETTO DEFINITIVO PER LA REALIZZAZIONE DI UN IMPIANTO AGRO-FOTOVOLTAICO DELLA POTENZA DI PICCO IN DC PARI A 80.788,89 KWp E MASSIMA IN IMMISSIONE IN RETE IN AC DI 65.240 KW E RELATIVE OPERE DI CONNESSIONE IN LOCALITA' "CASALPIANO"

N. **40.1** REV 3

ELABORATO

PLANIMETRIA CATASTALE COLLEGAMENTO MTIAT ALLA RTN DETTAGLIO COLLEGAMENTO ALLA SSE ESISTENTE E USCITA DALLA SOTTOSTAZIONE MTIAT

Prog	Codice SIWG	REV.	NOME FILE	EDISSITO DA	APPROVATO DA	DATA	SCALA
AU	201901018	03	IT-SWR_40.1_rev3	GEOM. MIRKO PETRAGLIA	ING. GIOVANNI MARSICANO	GEN 2022	1:500

PROGETTAZIONE:

M.E. Free Srl

IL COMMITTENTE:

SR PROJECT 5 Srl
Via largo Guido Donegani,2
Cap 20121 Milano (Mi)
P.Iva 10706920963

Firma
IL TECNICO
Ing. Marsicano Giovanni

Eseguito	Controllato
Geom. Mirko Petraglia	Ing. Marsicano Giovanni

ME FREE S.r.l. Progettazione e realizzazione impianti di produzione di energia elettrica da fonte rinnovabile
Sede Legale ed Amministrativa : Via Athena n° 23 - 84047 Capaccio Paestum (SA) Tel. 0828/1808980 Pec: mefree@legpec.it P.IVA 04208750650