Ortofoto IBA - Scala 1:25.000

Area di intervento — Cavidotto — Sottostazione — IBA "Campidano Centrale"

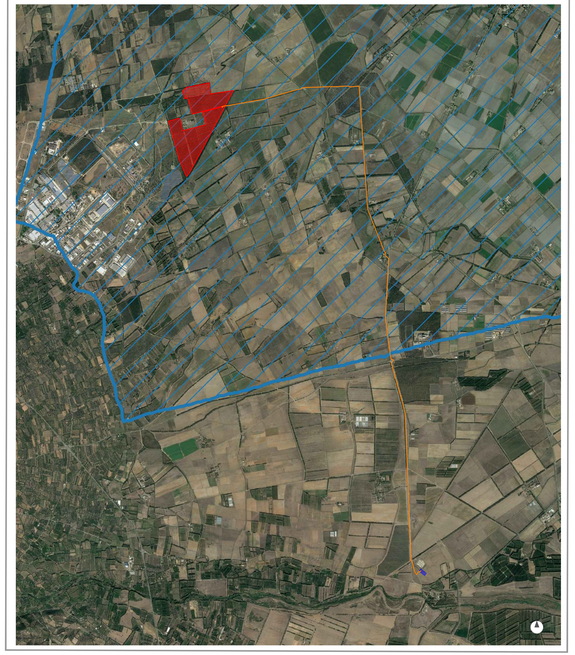

Stralcio del Piano Paesaggistico Regionale - Scala 1:25.000

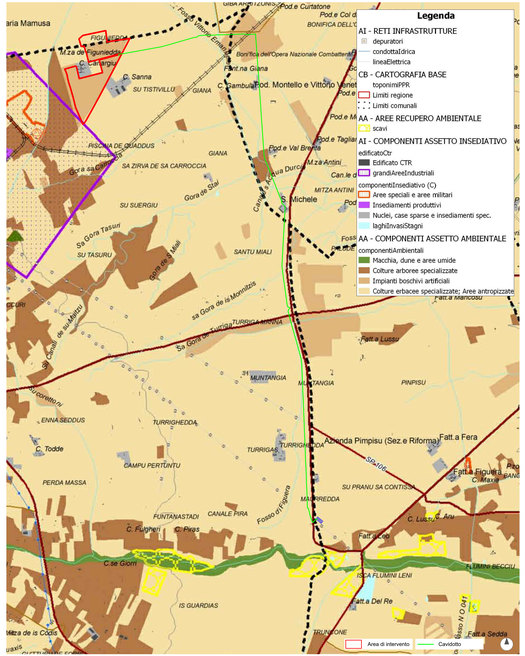

Stralci Piani Urbanistici Comunali - Scala 1:10.000

VILLACIDRO

Zona D - Attività produttive di interesse regionale — Zona E2.n — Zona E2.2a — Confine comunale — Area di intervento — Cavidotto

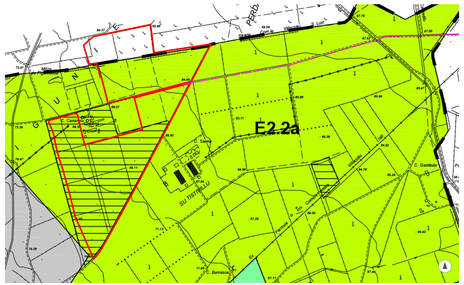

Zona E1.2a — Zona E2.n — Zona E2.2a — Confine comunale — Cavidotto

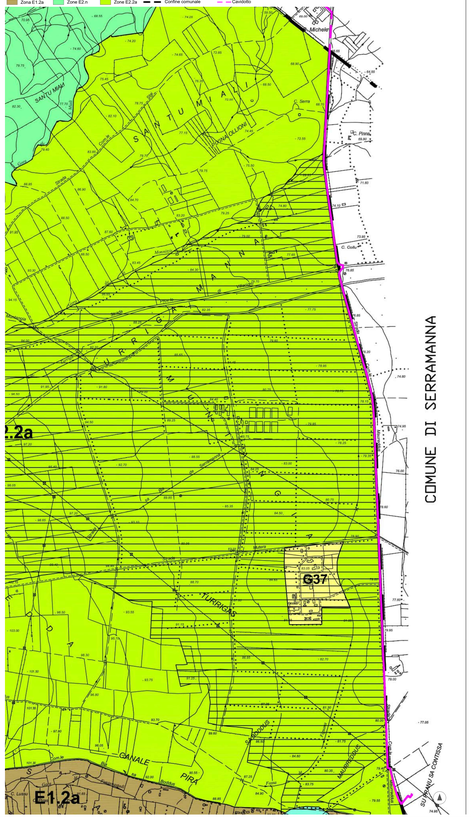

SAN GAVINO MONREALE

Zona H_0 — Zona E_1 — Zona E_2 — Zona D_1 — Zona D_2 — Confine comunale — Area di intervento — Cavidotto

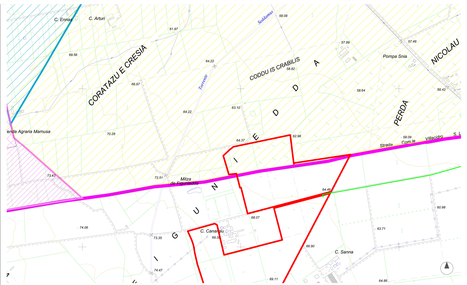

SANLURI

Zona E_2 — Confine comunale — Cavidotto

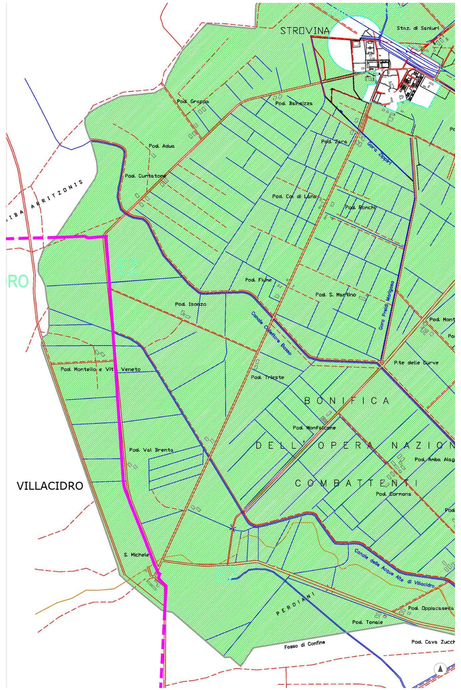

SERRAMANNA

Zona E — Confine comunale — Confine comunale

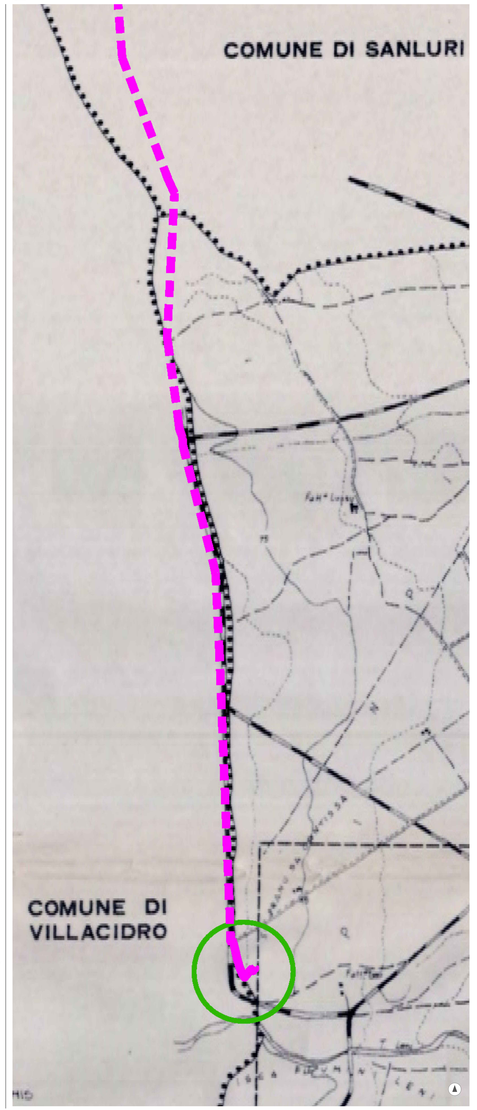

COMUNE DI VILLACIDRO — COMUNE DI SAN GAVINO MONREALE — PROVINCIA DEL MEDIO CAMPIDANO — MINISTERO DELLA TRANSIZIONE ECOLOGICA — REGIONE AUTONOMA DELLA SARDEGNA — COMUNE DI SANLURI — COMUNE DI SERRAMANNA

PROGETTO PER LA REALIZZAZIONE DELL'IMPIANTO AGRIVOLTAICO "VILLACIDRO 3" E OPERE CONNESSE

COMUNI DI VILLACIDRO E SAN GAVINO MONREALE (VS)

POTENZA MASSIMA DI IMMISSIONE IN RETE 50.000 kW
POTENZA MASSIMA INSTALLATA PANNELLI 51.300 kWp

SIA	ELABORATI AMBIENTALI	DATA 25/02/2022	REVISIONE 1	SCALA VARIE
CODICE SIA.AS.T2	TITOLO INQUADRAMENTO URBANISTICO AMBIENTALE			

IL PROPONENTE
GREEN ENERGY SARDEGNA 2 S.r.l.
Piazza del Grano, 3
09100 Bolzano (BZ)

IL PROGETTISTA
Dott. Ing. Giovanna Locci
Piazza della Concilliazione,8 - 09032 Assemini (CA)
email giovannalocci@gmail.com

GREENENERGYSARDEGNA2
GREEN ENERGY SARDEGNA 2 S.r.l - Piazza del Grano, 3 - 39100 Bolzano (BZ)

Stralcio del Piano dell'Uso e Copertura del Suolo - Scala 1:10.000

Area di intervento — Cavidotto

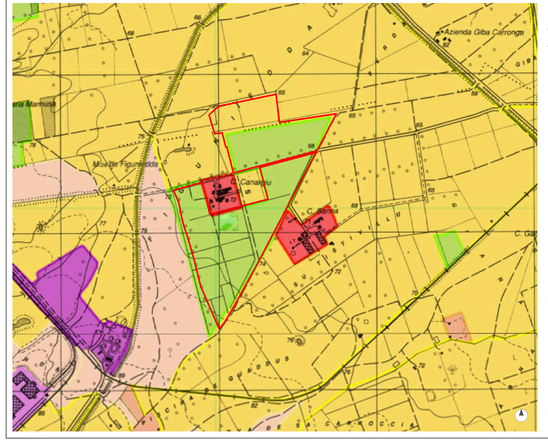

LEGENDA - USO E COPERTURA SUOLO

UDS I livello		UDS II livello		Simbolo	UDS III livello
1	Territori modellati artificialmente	1.1	Zone urbanizzate		1.1.1 Tessuto urbano continuo
					1.1.2 Tessuto urbano discontinuo
		1.2	Zone industriali, commerciali e reti di comunicazione		1.2.1 Insediamenti industr., commerciali e dei grandi impianti dei servizi pubblici e privati
					1.2.2 Reti ed aree infrastrutturali stradali e ferroviarie
					1.2.3 Aree portuali
		1.3	Zone estrattive, discariche e cantieri		1.3.1 Aree estrattive
					1.3.2 Discariche e depositi di rottami
					1.3.3 Cantieri
		1.4	Zone verdi artificiali		1.4.1 Aree verdi urbane
					1.4.2 Aree ricreative, sportive e archeologiche urbane
		2.1	Seminativi		2.1.1 Seminativi in aree irrigue
					2.1.2 Seminativi in aree irrigue
		2.2	Colture permanenti		2.2.2 Frutteti e frutti minori
		2.3	Prati stabili		2.3.1 Prati stabili, incolti
2	Territori agricoli	2.4	Zone agricole eterogenee		2.4.1 Colture temporanee associate a colture permanenti
					2.4.2 Sistemi colturali e particellari complessi
					2.4.3 Aree prevalentemente occupate da colture agrarie con presenza di spazi naturali importanti
					2.4.4 Aree agroforestali
3	Territori boscati e ambienti seminaturali	3.1	Zone boscate		3.1.1 Boschi di latifoglie
					3.1.2 Boschi di conifere
		3.2	Associazioni vegetali arbustive e/o erbacee		3.2.1 Aree a pascolo naturale
					3.2.2 Cespuglieti ed arbusteti
					3.2.3 Aree a vegetaz. sclerofilla
					3.2.4 Aree a vegetaz. boschiva ed arbustiva in evoluzione
		3.3	Zone aperte con vegetazione rada o assente		3.3.1 Spiagge dune e sabbie
					3.3.2 Pareti rocciose e falesie
					3.3.3 Aree con vegetazione rada > 5% e< 40%
5	Corpi idrici	5.1	Acque continentali		5.1.1 Corsi d'acqua, canali
		5.2	Acque marittime		5.2.2 Estuari e delta