




## LEGENDA

-  AGGIORNAMENTO ELETTRODOTTO REC
-  AGGIORNAMENTO ELETTRODOTTO PONTELANDOLFO - BENEVENTO
-  AGGIORNAMENTO RACCORDI STAZIONE DI BENEVENTO -  
ELETTRODOTTO BENEVENTO II - FOGGIA



STAZIONI ELETTRICHE

### BENI PAESAGGISTICI



FASCIA DI TUTELA (300 M) DEI TERRITORI CONTERMINI AI LAGHI  
(ART. 142 COMMA 1 LETTERA B)



FIUMI , TORRENTI , CORSI D'ACQUA E RELATIVA FASCIA DI TUTELA (150 M)  
(ART. 142 COMMA 1 LETTERA C)

TERRITORI COPERTI DA BOSCHI E FORESTE ANCORCHÉ PERCORSI  
O DANNEGGIATI DAL FUOCO (ART. 142 COMMA 1 LETTERA G)



BOSCHI E FORESTE



TERRITORI PERCORSI O DANNEGGIATI DAL FUOCO



AREE DI NOTEVOLE INTERESSE PUBBLICO (EX. L. 1497/39)

- 1) AREA PANORAMICA COLLINARE COMPREDENTE PARTE DEL  
TERRITORIO COMUNALE DI PONTELANDOLFO" (DM DEL 6/4 1973)
- 2) AREA MONTUOSA COMPREDENTE IL GRUPPO MONTUOSO DEL MATESE  
(DM DEL 28/03/1985)" CHE INGLOBA "INTERO TERRITORIO DEL COMUNE  
DI SAN GREGORIO MATESE CARATTERIZZATO DALLA PRESENZA DI BOSCHI  
E NUMEROSI PUNTI DI VISTA (DM DEL 04/07/1966)"

### BENI STORICO - CULTURALI



VINCOLO STORICO (EX L. 1089/39)

## RIFERIMENTI

PROVINCIA DI BENEVENTO, PTCP ADOTTATO CON DELIBERAZIONE DELLA GIUNTA REGIONALE  
No. 407 DEL 16 LUGLIO 2010, SISTEMA AMBIENTALE "SISTEMA DELLA TUTELA", TAV. A1.9E  
SCALA 1:75,000 SETTEMBRE 2009

COMUNE DI PONTELANDOLFO, PUC ADOTTATO CON DELIBERA DEL CC No. 20 DEL 19 OTTOBRE 2006  
(APPROVATO CON ATTO DEL CONSIGLIO COMUNALE No. 41 DEL 19 SETTEMBRE 2007), VINCOLI,  
ELABORATO P.5.A No. 18

COMUNE DI CAMPOLATTARO, 2011, PIANO STRUTTURALE DEL PUC, ADOTTATO CON ATTO  
DI GIUNTA COMUNALE No. 5 DEL 24 GENNAIO 2012

FIGURA 6.1c

BENI VINCOLATI  
(D.Lgs 42/04 E S.M.I.)