

REGIONE: PUGLIA

PROVINCIA: CITTA' METROPOLITANA DI BARI

COMUNE: CASSANO DELLE MURGE E ACQUAVIVA DELLE FONTI

ELABORATO:

T07

OGGETTO:

**PARCO EOLICO DA 8 WTG DA 6 MW/cad E
SISTEMA DI ACCUMULO DELL'ENERGIA
ELETTRICA**

PROGETTO DEFINITIVO

INDIVIDUAZIONE INTERFERENZE SU CTR

PROPONENTE:



**SCS 07 SOCIETA' A
RESPONSABILITA' LIMITATA**

Via Gen. G. Antonelli, 3
70043 Monopoli (BA)

scs07@pec.it

PROGETTISTI:

ing. Massimo CANDEO

Ordine Ing. Bari n° 3755
Via Canello Rotto, 3
70125 Bari
Mobile 328.9569922
m.candeo@pec.it

ing. Gabriele CONVERSANO

Ordine Ing. Bari n° 8884
Via Garruba, 3
70122 Bari
Mobile 328.6739206
gabrieleconversano@pec.it

Note:

Collaborazione:

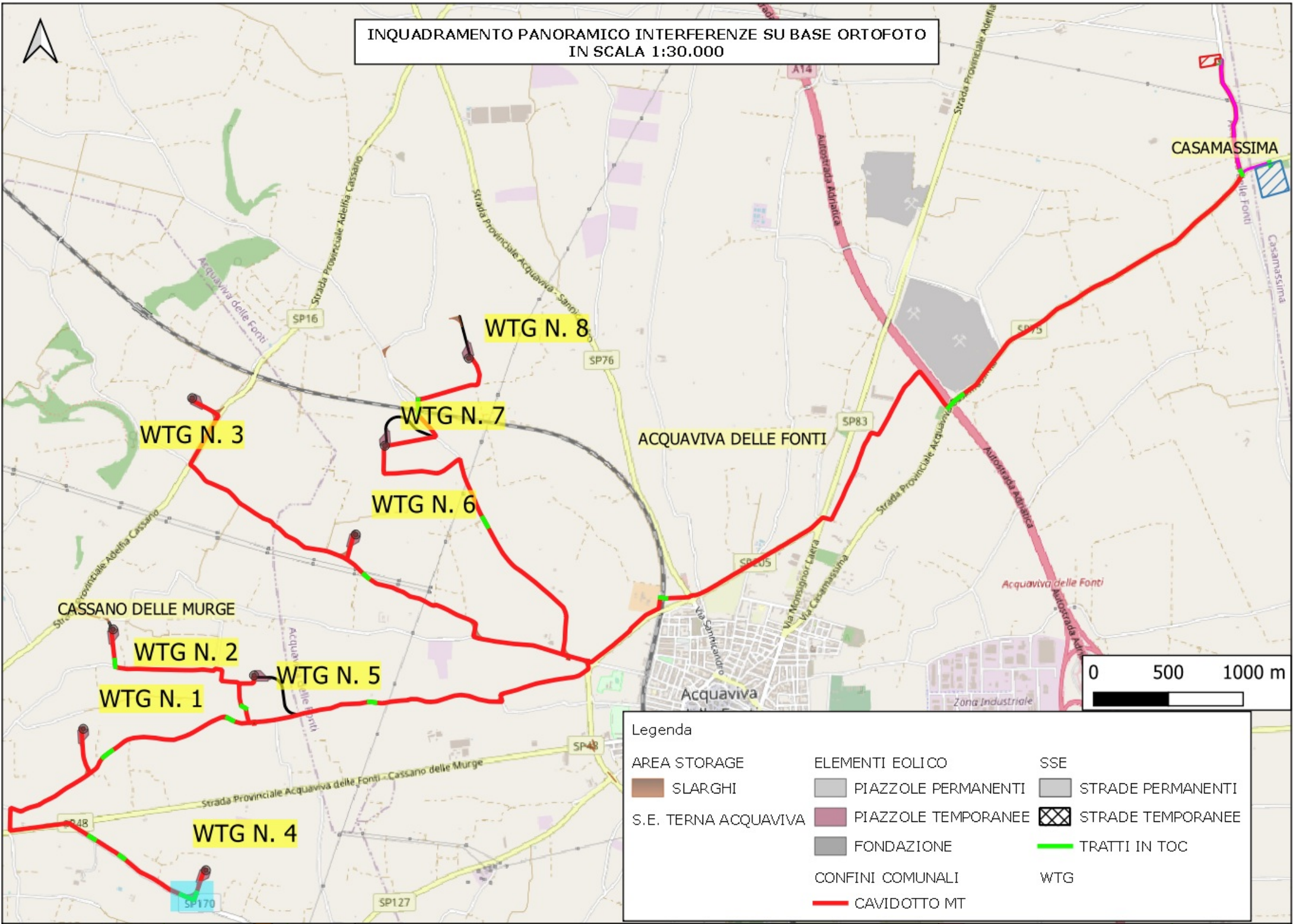
ing. Antonio CAMPANALE

Ordine Ing. Bari n° 11123

DATA	REV	DESCRIZIONE	ELABORATO da:	APPROVATO da:
Novembre 2021	0	Emissione	Ing. Antonio Campanale Ing. Gabriele Conversano	ing. Massimo Candeo

PROPRIETÀ ESCLUSIVA DELLE SOCIETÀ SOPRA INDICATE UTILIZZO E DUPLICAZIONE VIETATE
SENZA AUTORIZZAZIONE SCRITTA

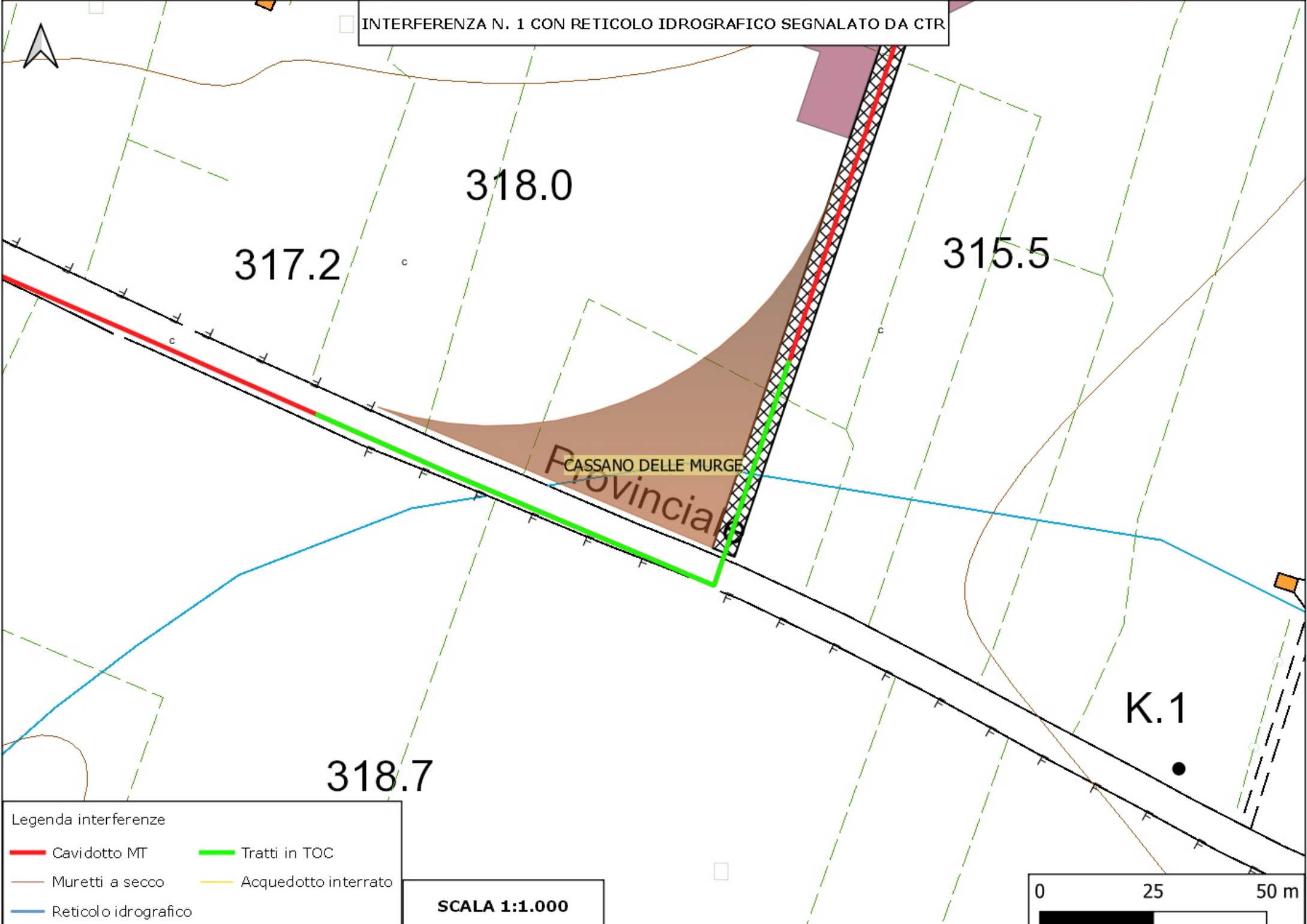
INQUADRAMENTO PANORAMICO INTERFERENZE SU BASE ORTOFOTO
IN SCALA 1:30.000



Legenda

AREA STORAGE	ELEMENTI EOLICO	SSE
SLARGHI	PIAZZOLE PERMANENTI	STRADE PERMANENTI
S.E. TERNA ACQUAVIVA	PIAZZOLE TEMPORANEE	STRADE TEMPORANEE
FONDAZIONE		TRATTI IN TOC
CONFINI COMUNALI		WTG
CAVIDOTTO MT		

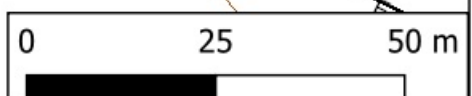
INTERFERENZA N. 1 CON RETICOLO IDROGRAFICO SEGNALATO DA CTR



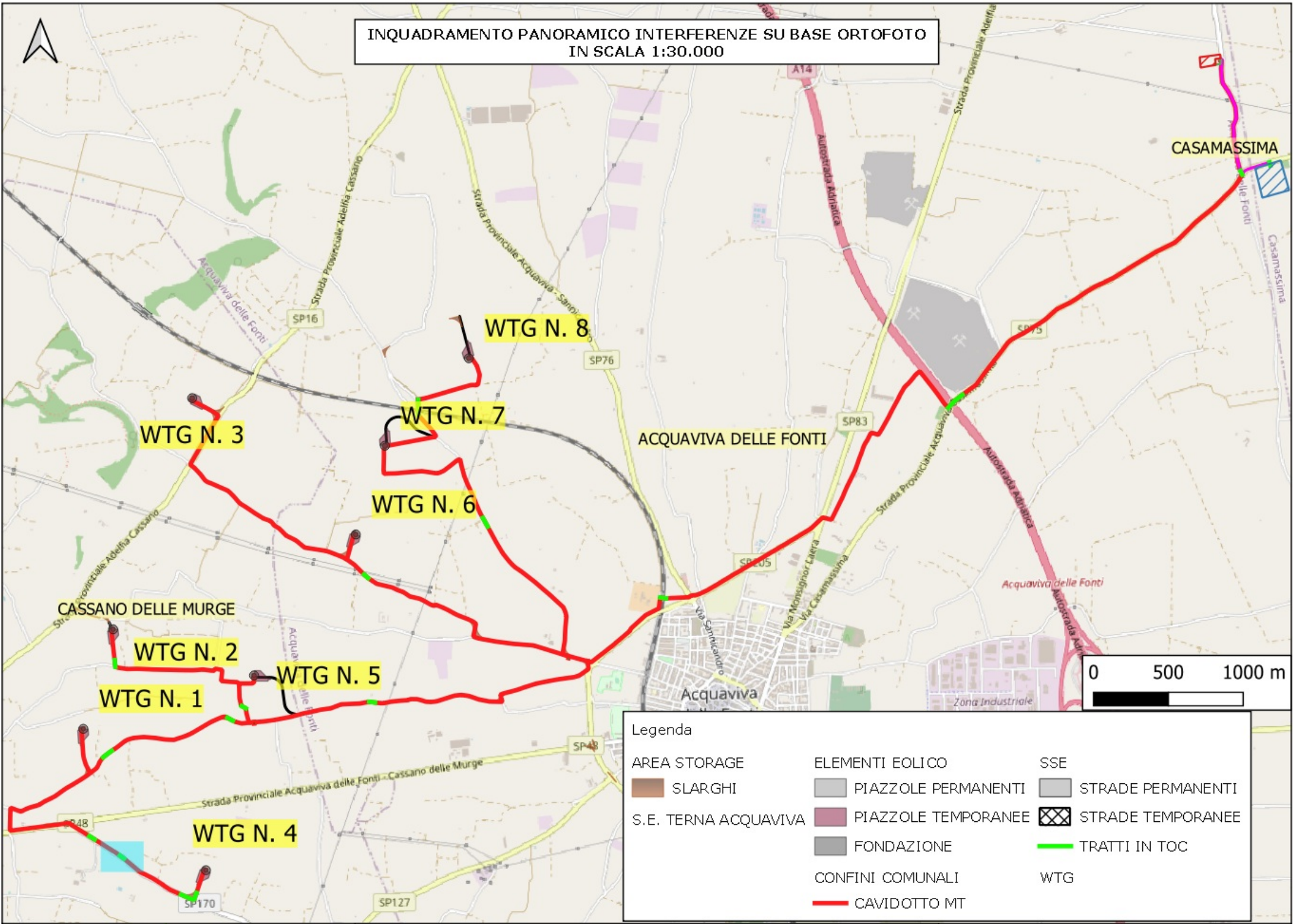
Legenda interferenze

CAVIDOTTO MT	Tratti in TOC
Muretti a secco	Acquedotto interrato
Reticolo idrografico	

SCALA 1:1.000



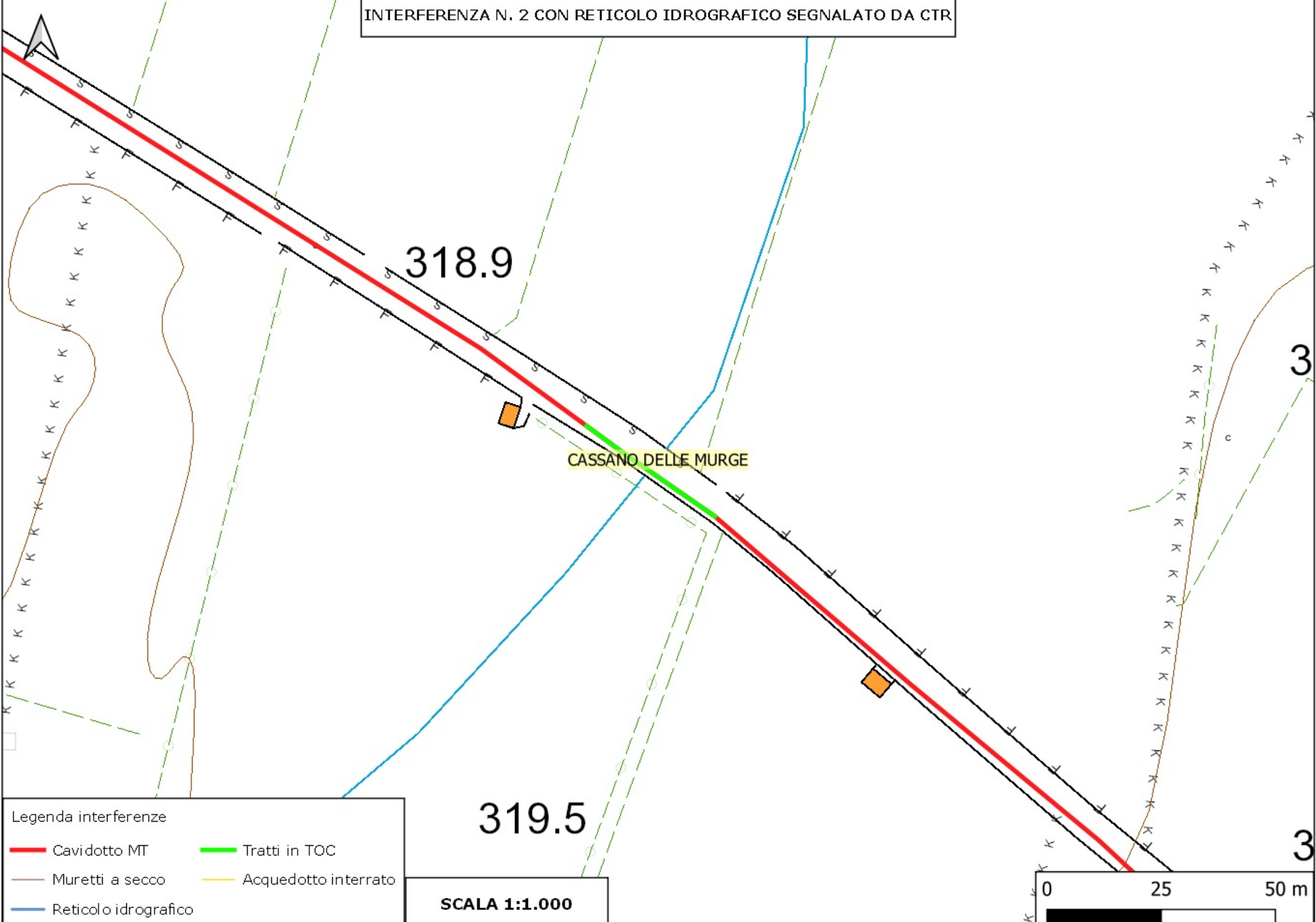
INQUADRAMENTO PANORAMICO INTERFERENZE SU BASE ORTOFOTO
IN SCALA 1:30.000



Legenda

AREA STORAGE	ELEMENTI EOLICO	SSE
SLARGHI	PIAZZOLE PERMANENTI	STRADE PERMANENTI
S.E. TERNA ACQUAVIVA	PIAZZOLE TEMPORANEE	STRADE TEMPORANEE
FONDAZIONE		TRATTI IN TOC
CONFINI COMUNALI		WTG
CAVIDOTTO MT		

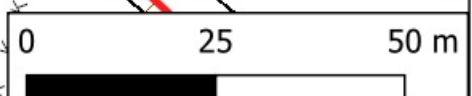
INTERFERENZA N. 2 CON RETICOLO IDROGRAFICO SEGNALATO DA CTR



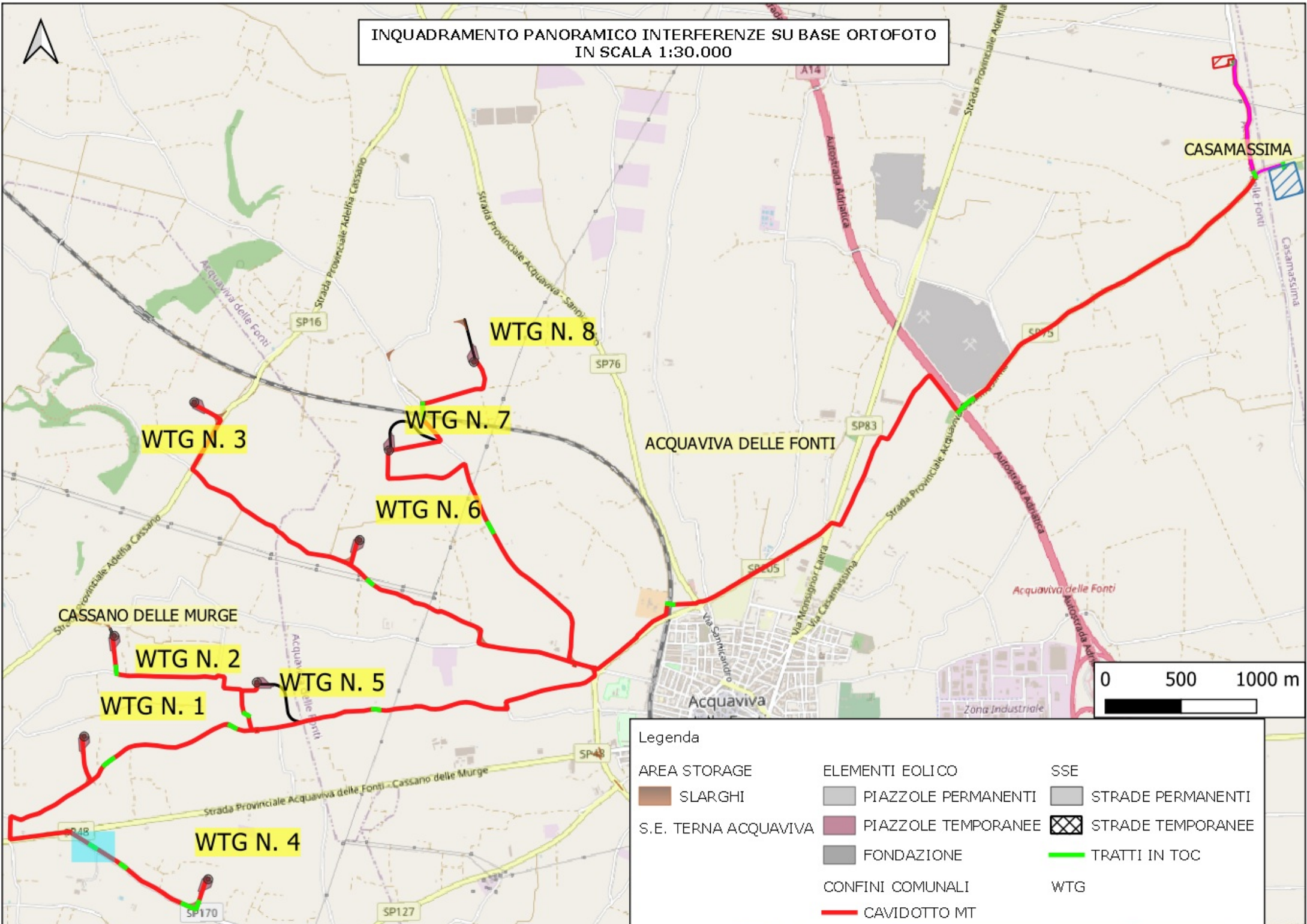
Legenda interferenze

Cavidotto MT	Tratti in TOC
Muretti a secco	Acquedotto interrato
Reticolo idrografico	

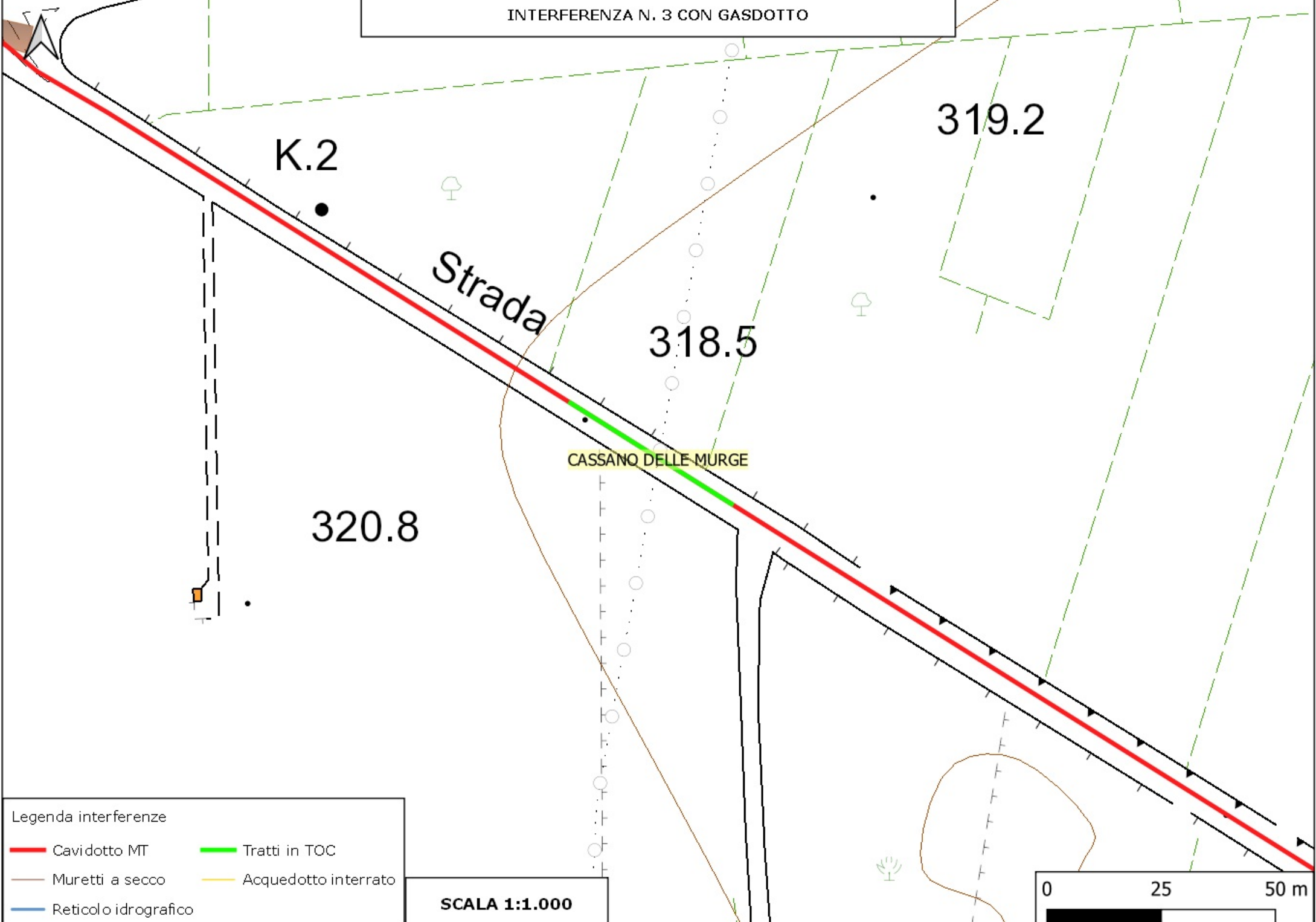
SCALA 1:1.000



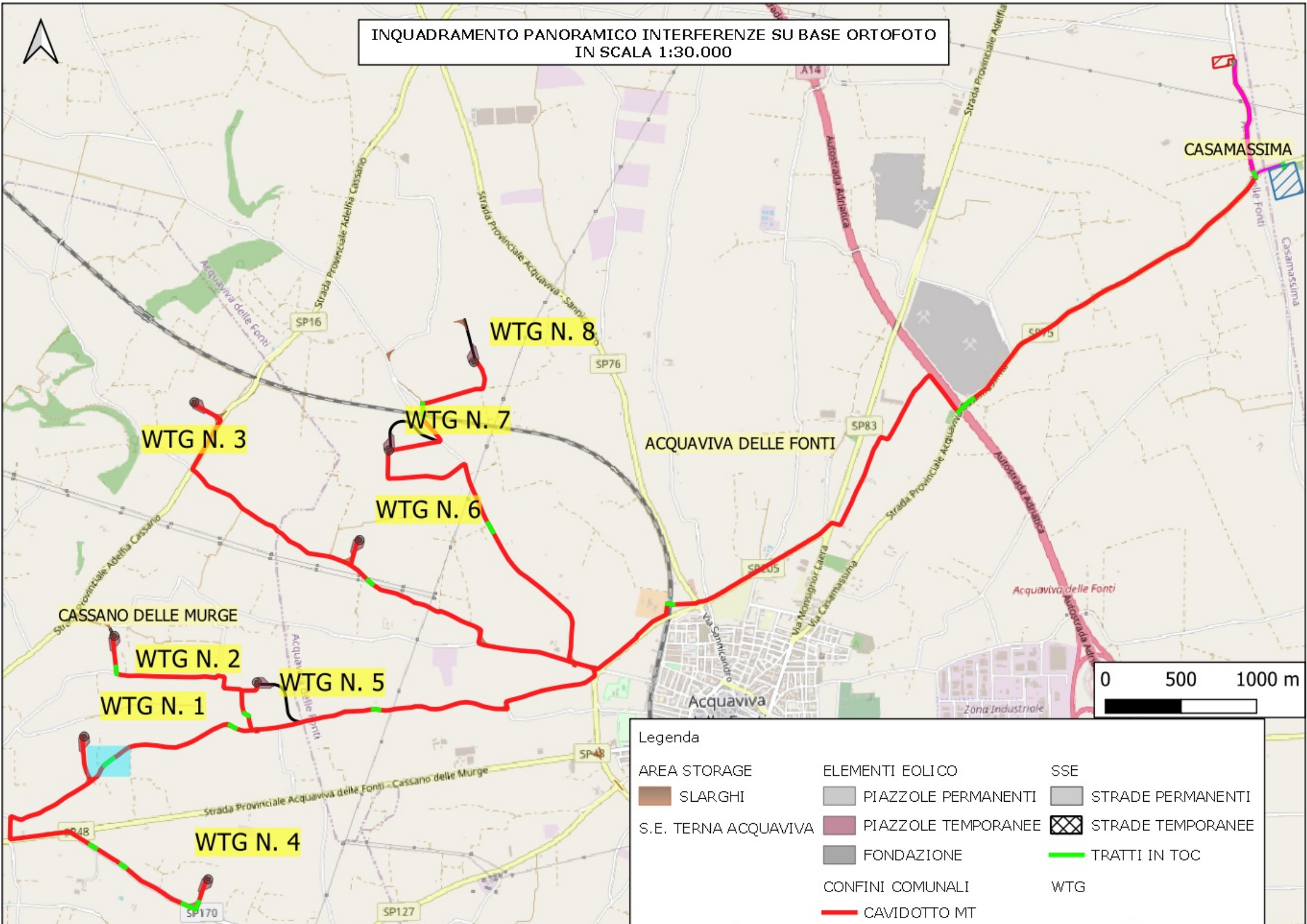
INQUADRAMENTO PANORAMICO INTERFERENZE SU BASE ORTOFOTO
IN SCALA 1:30.000



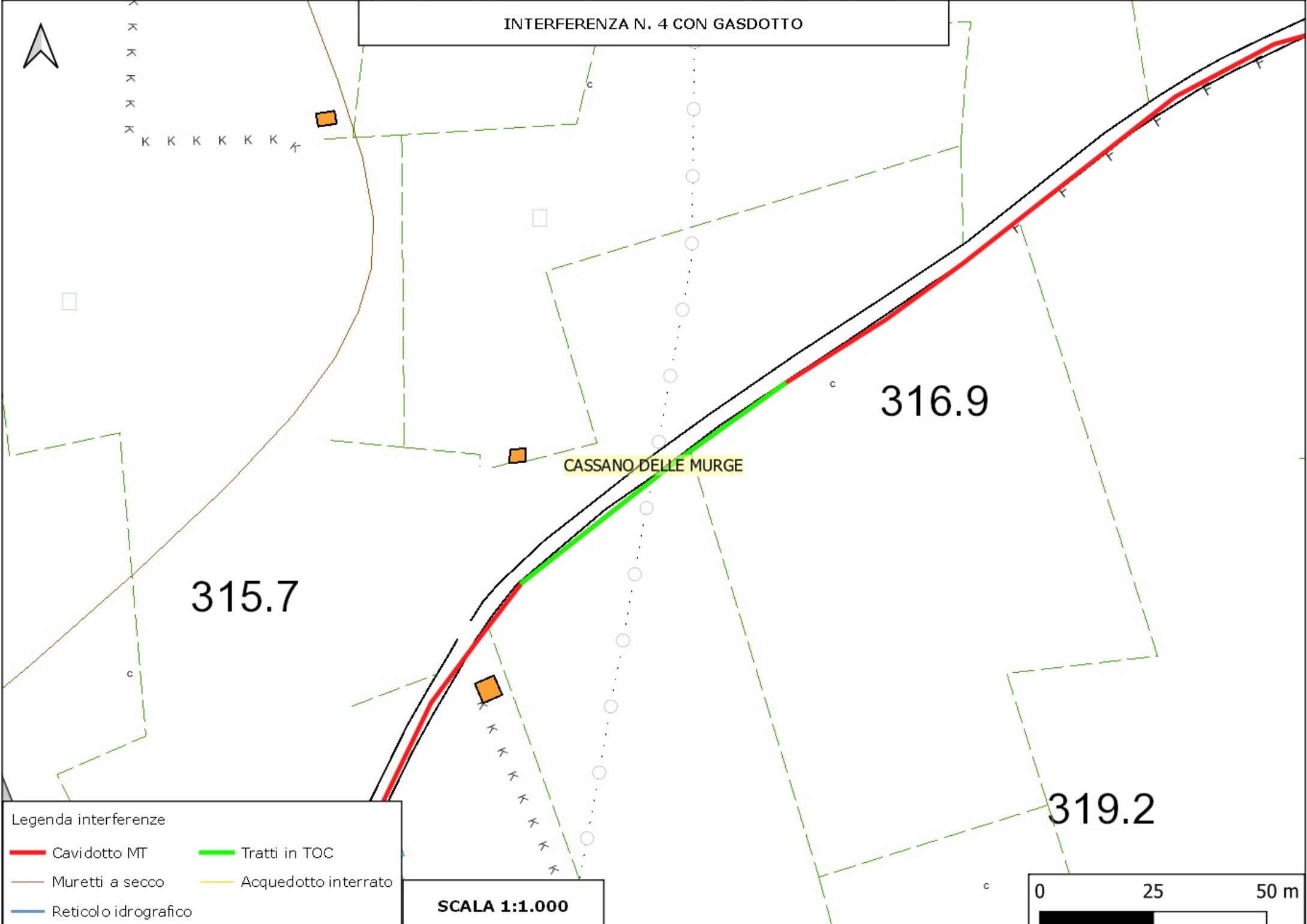
INTERFERENZA N. 3 CON GASDOTTO



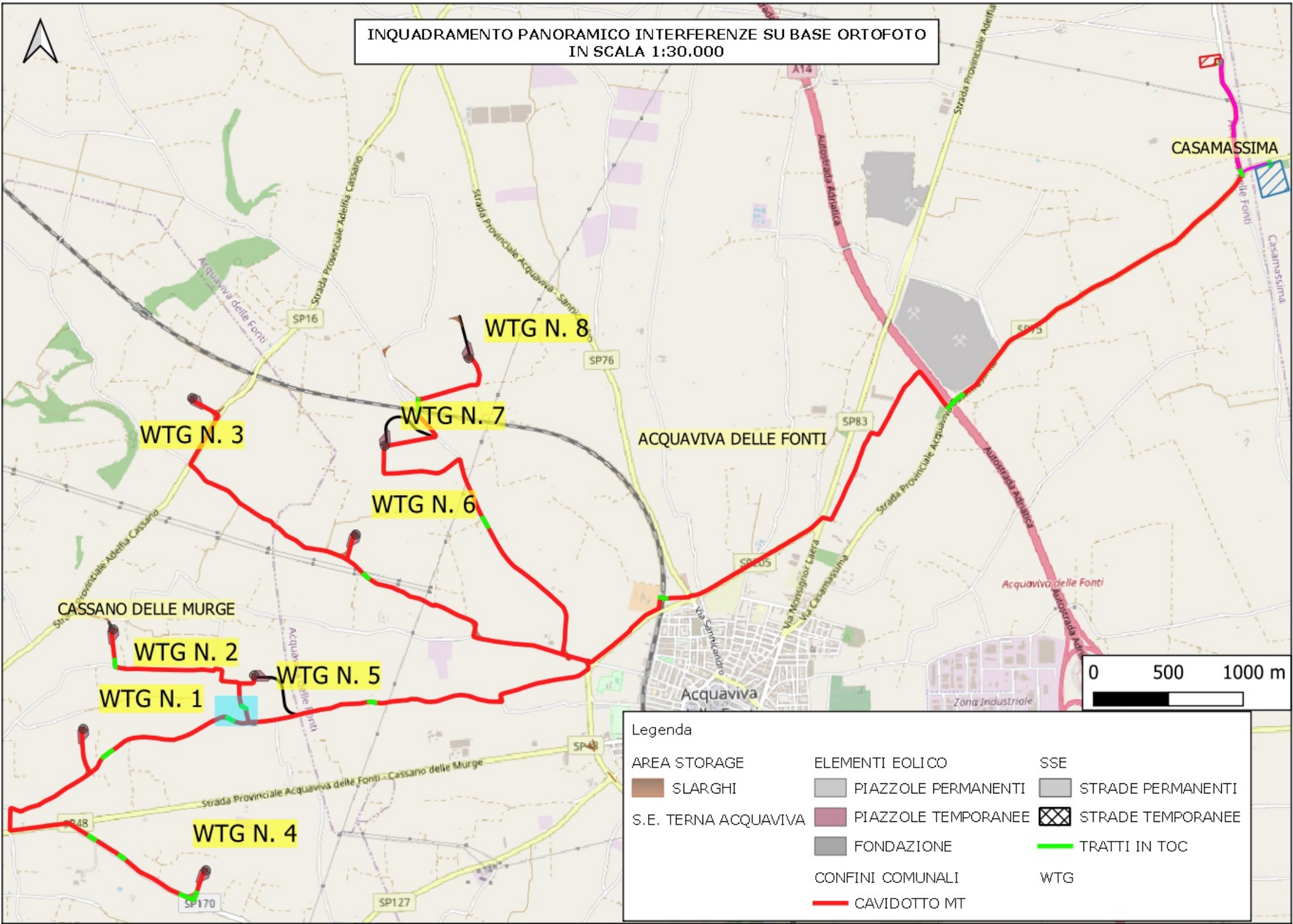
INQUADRAMENTO PANORAMICO INTERFERENZE SU BASE ORTOFOTO
IN SCALA 1:30.000



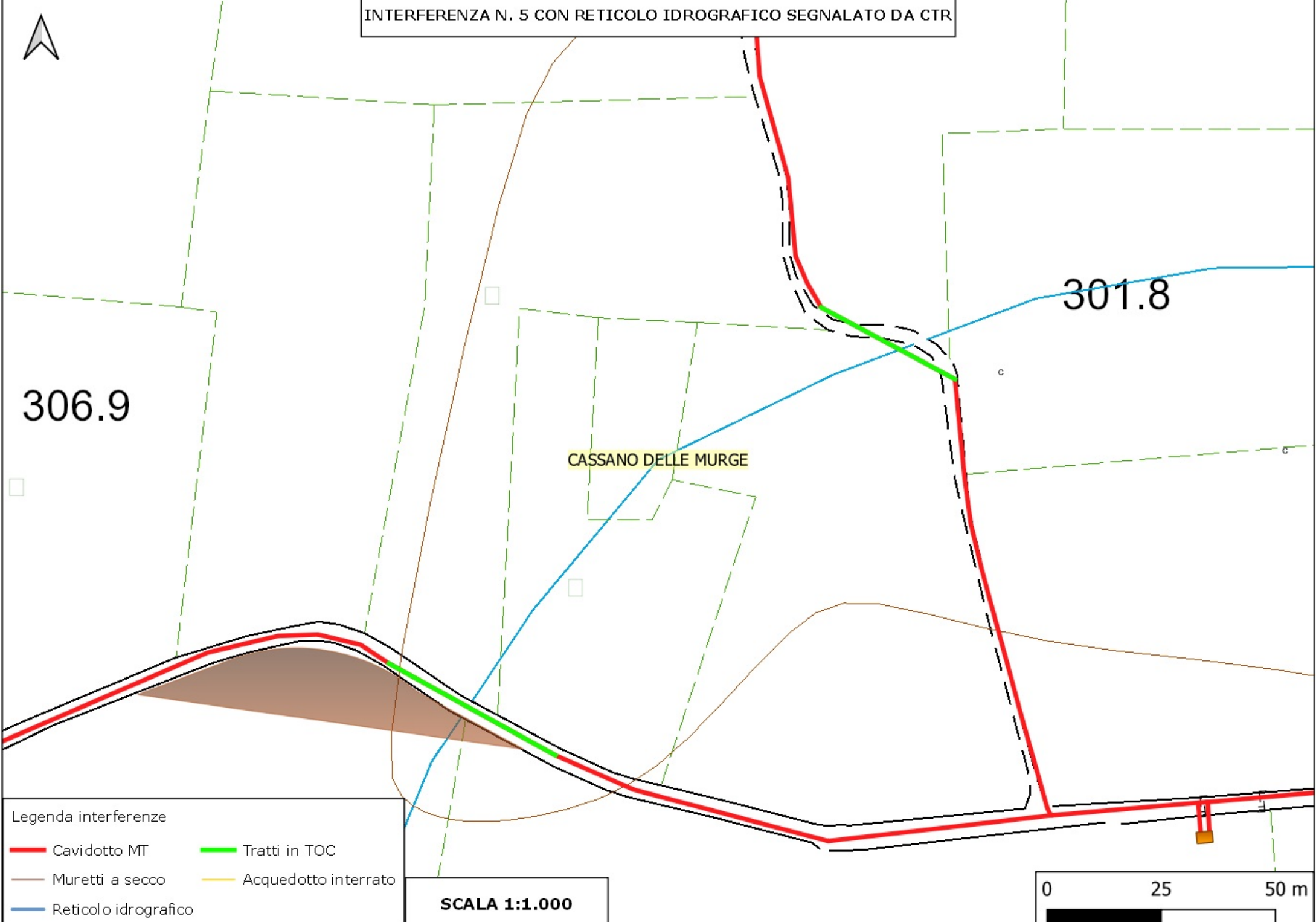
INTERFERENZA N. 4 CON GASDOTTO



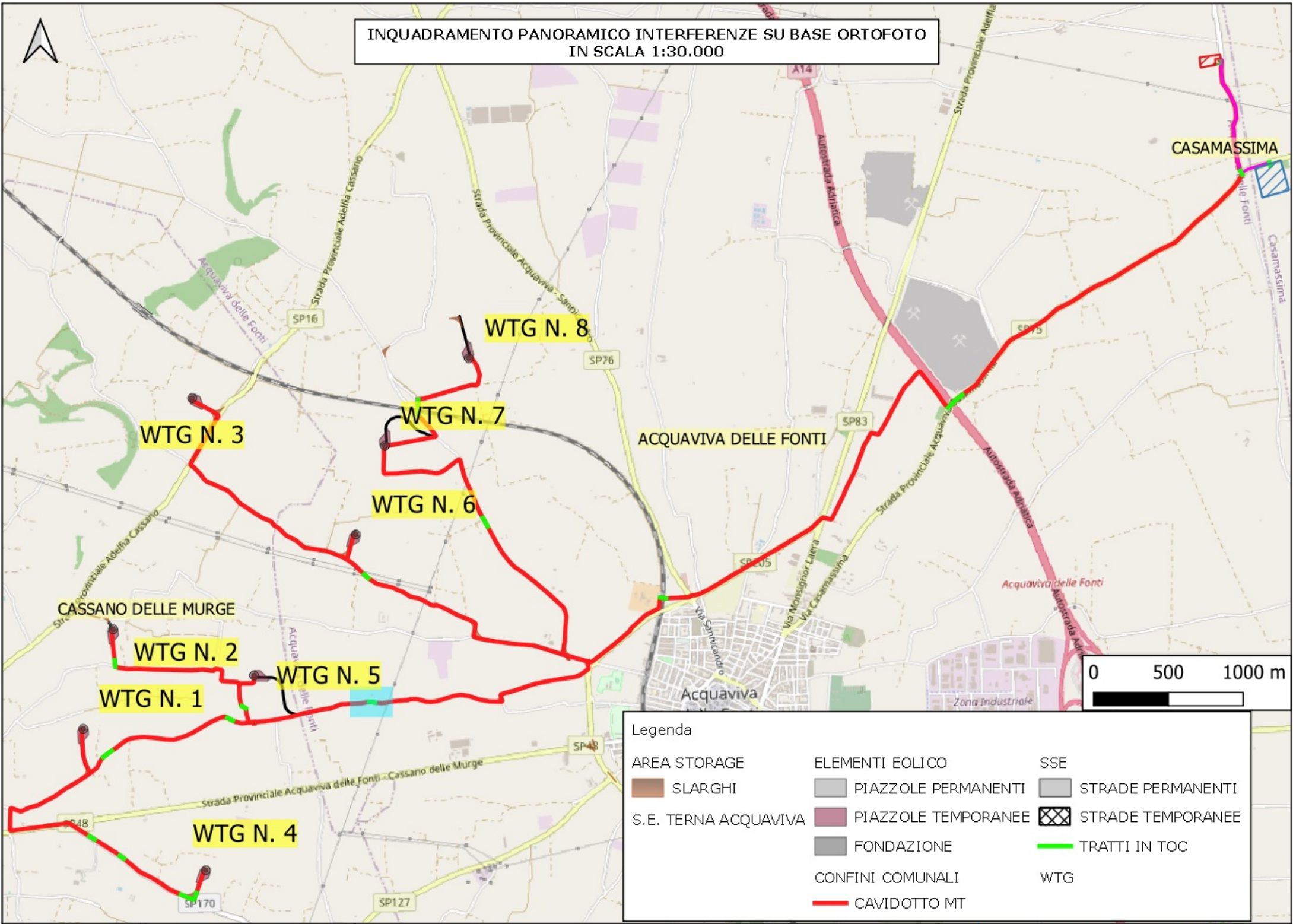
INQUADRAMENTO PANORAMICO INTERFERENZE SU BASE ORTOFOTO
IN SCALA 1:30.000



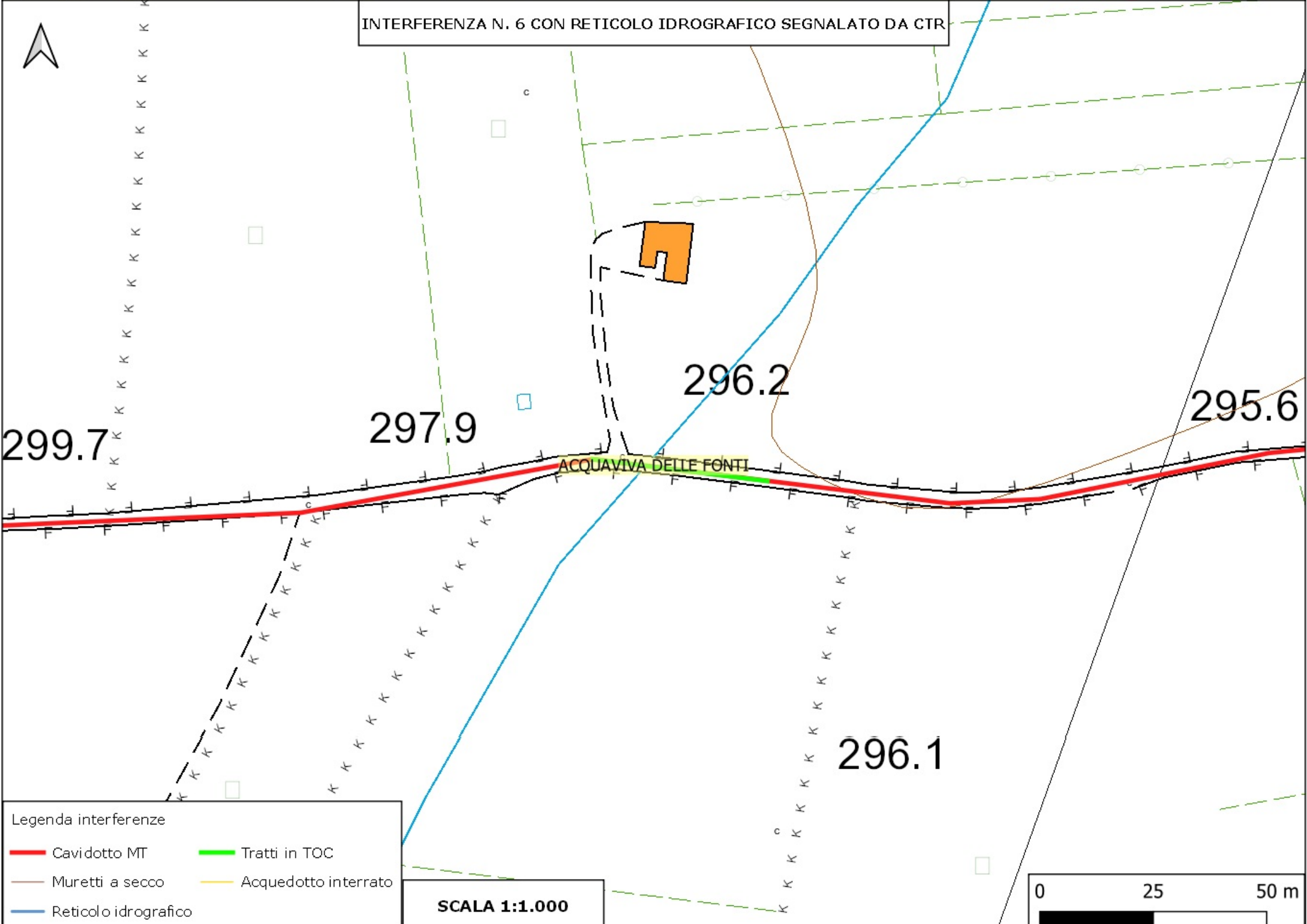
INTERFERENZA N. 5 CON RETICOLO IDROGRAFICO SEGNALATO DA CTR



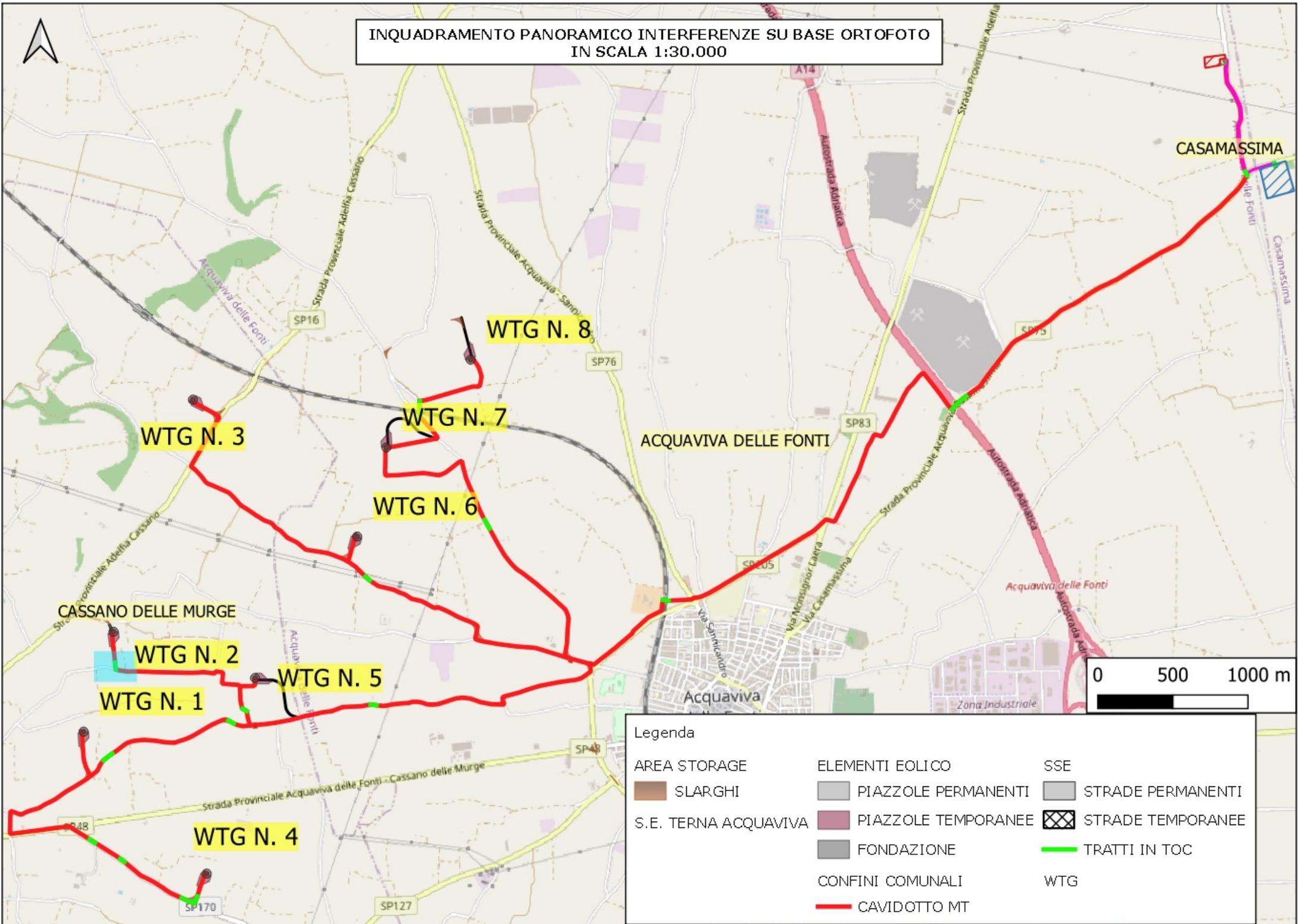
INQUADRAMENTO PANORAMICO INTERFERENZE SU BASE ORTOFOTO
IN SCALA 1:30.000



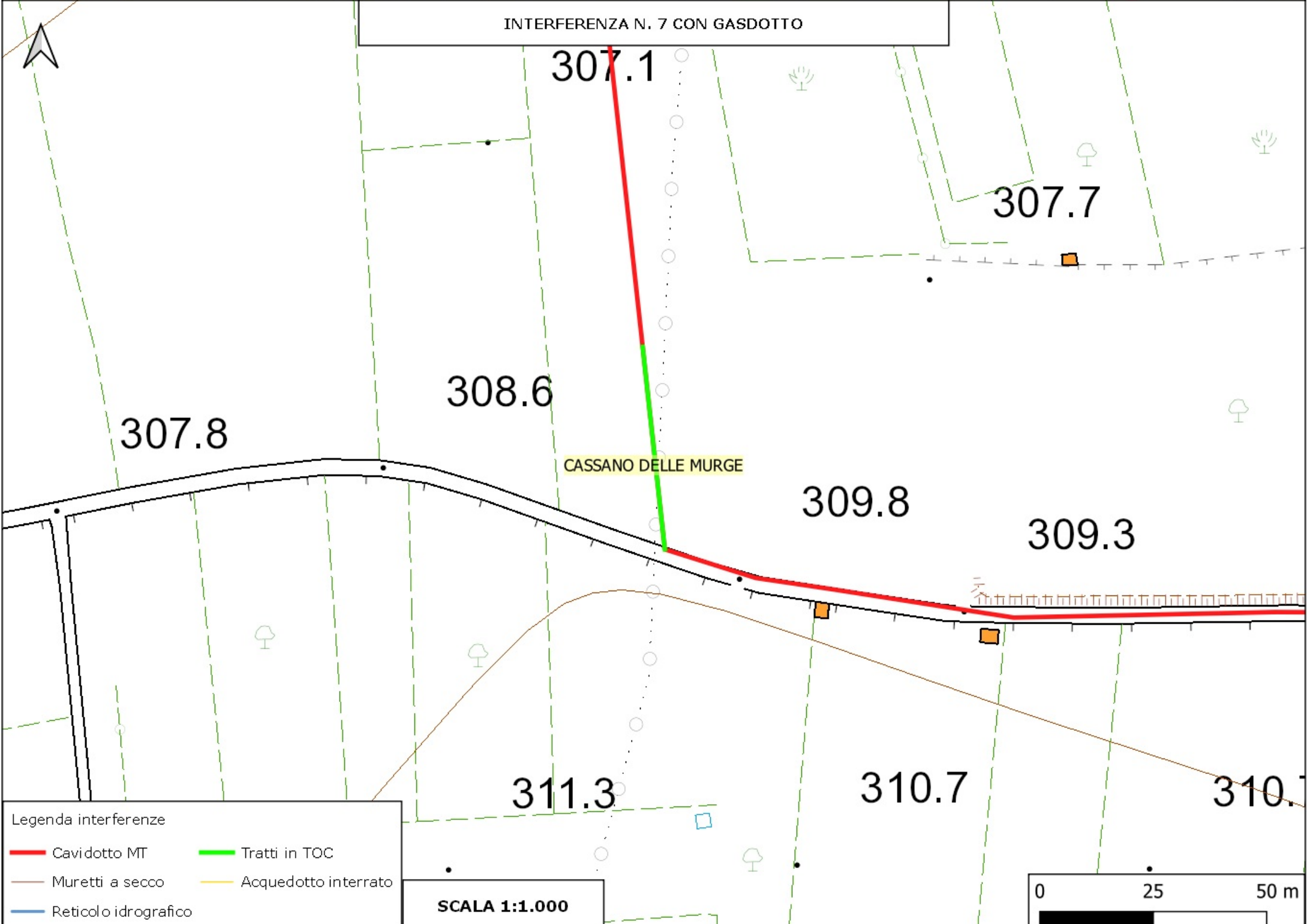
INTERFERENZA N. 6 CON RETICOLO IDROGRAFICO SEGNALATO DA CTR



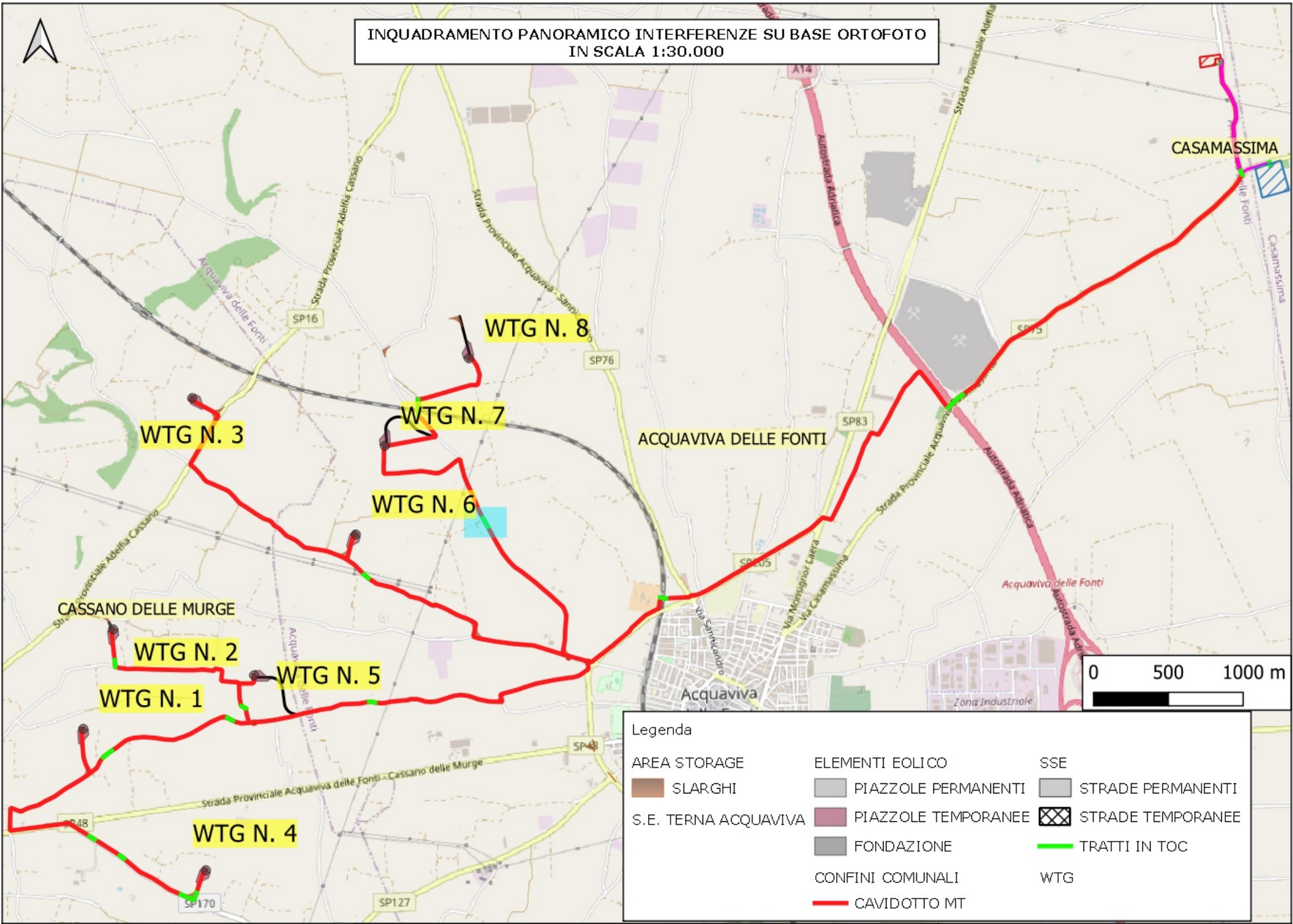
INQUADRAMENTO PANORAMICO INTERFERENZE SU BASE ORTOFOTO
IN SCALA 1:30.000



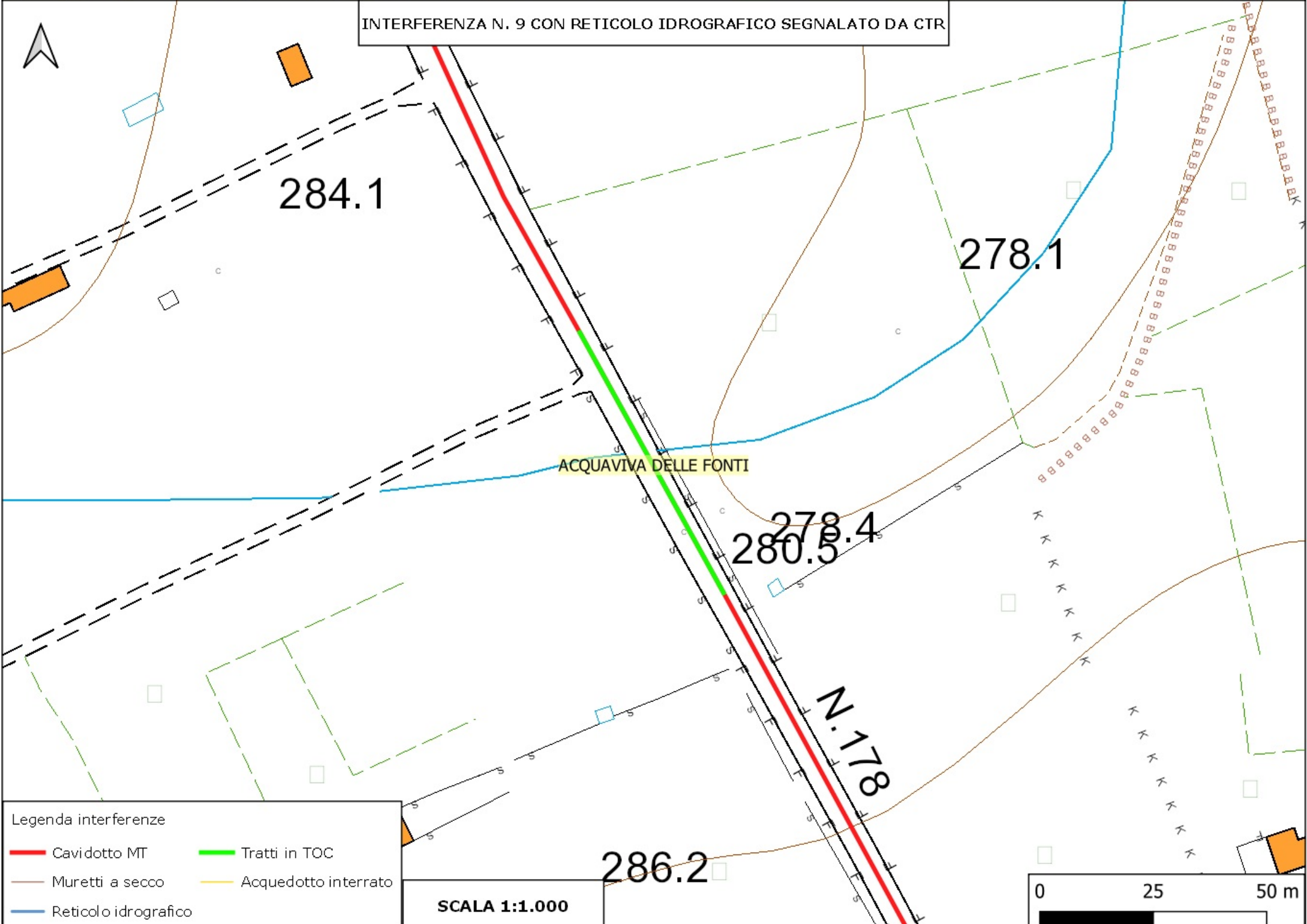
INTERFERENZA N. 7 CON GASDOTTO



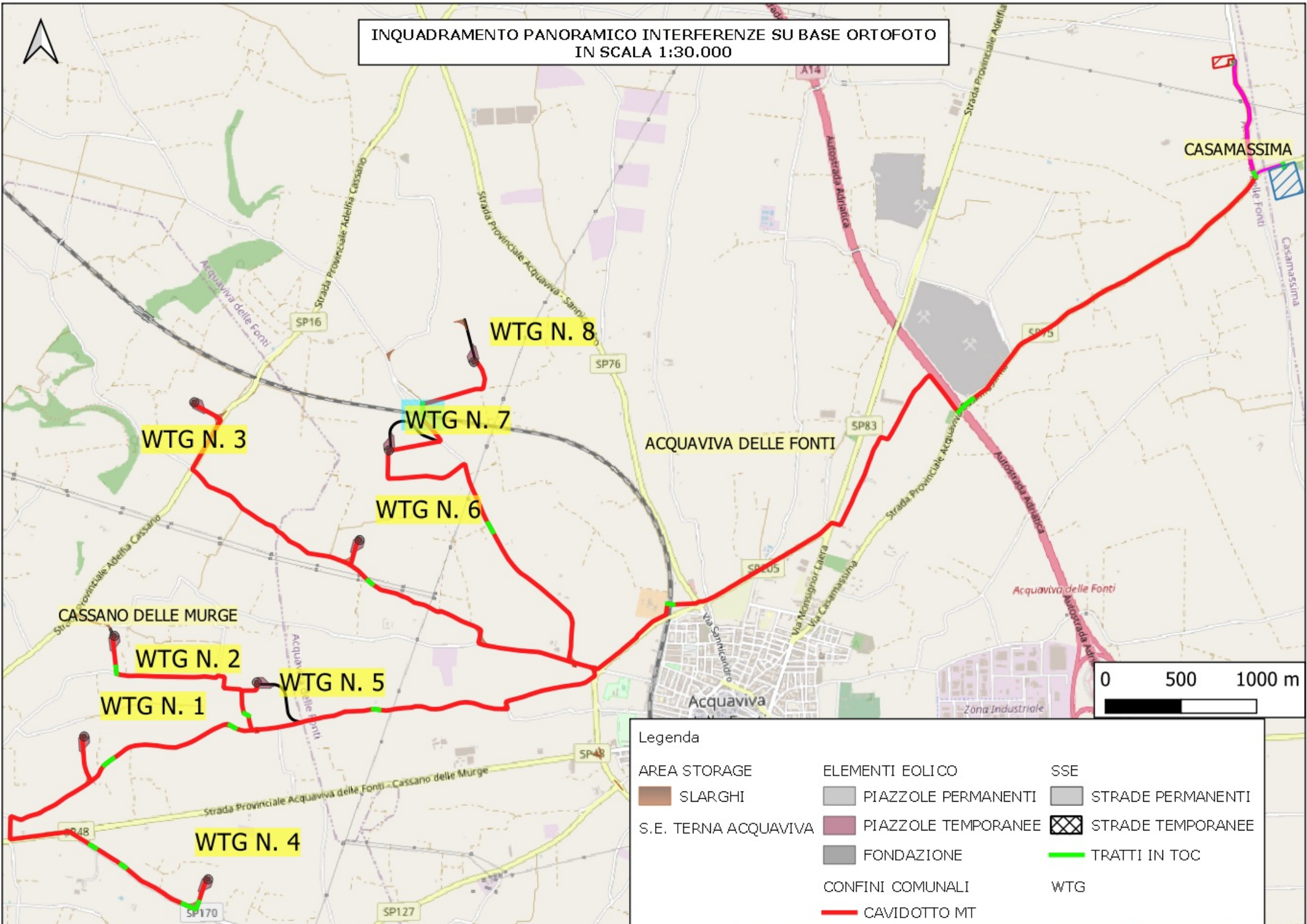
INQUADRAMENTO PANORAMICO INTERFERENZE SU BASE ORTOFOTO
IN SCALA 1:30.000



INTERFERENZA N. 9 CON RETICOLO IDROGRAFICO SEGNALATO DA CTR



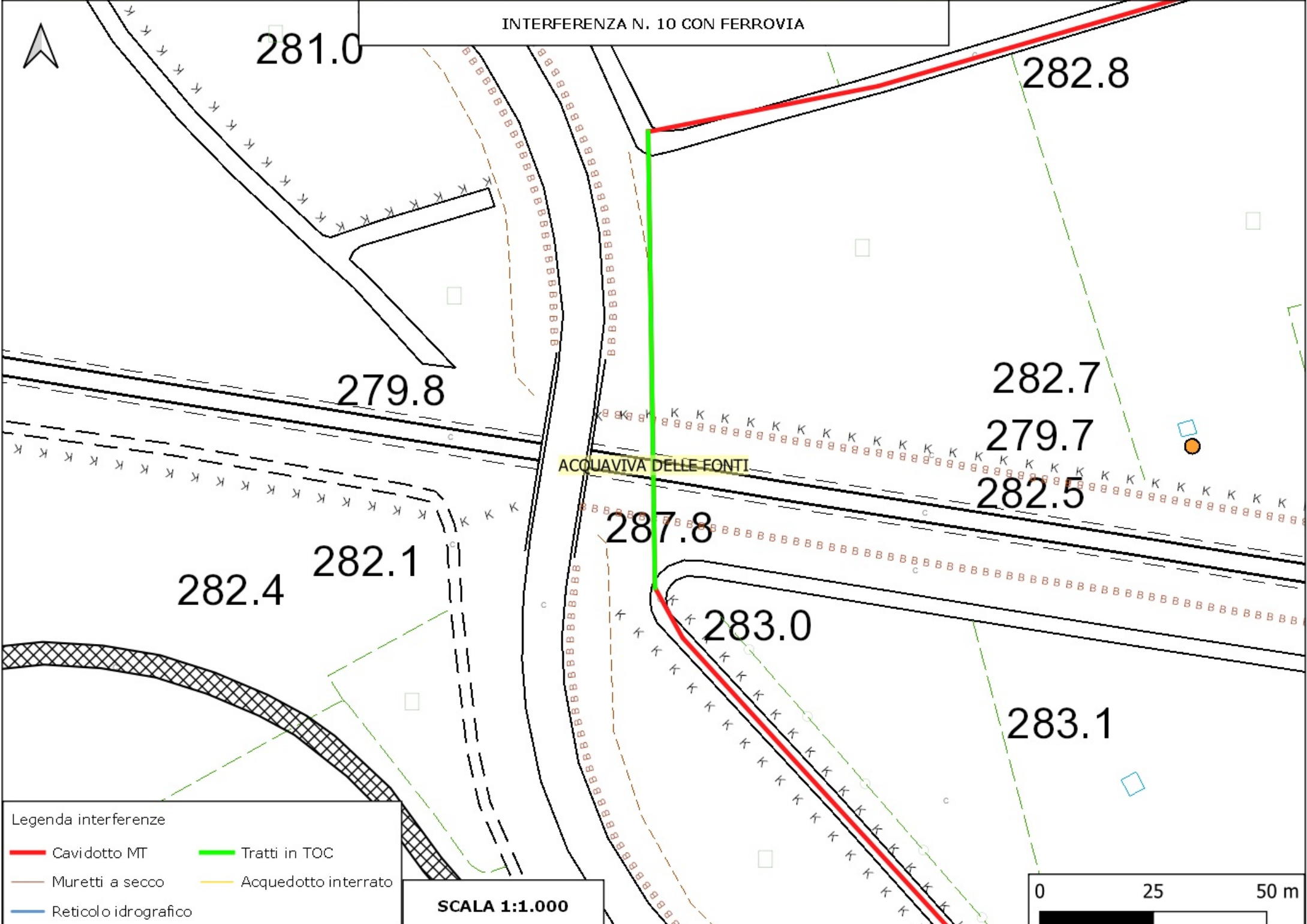
INQUADRAMENTO PANORAMICO INTERFERENZE SU BASE ORTOFOTO
IN SCALA 1:30.000



Legenda

AREA STORAGE	ELEMENTI EOLICO	SSE
SLARGHI	PIAZZOLE PERMANENTI	STRADE PERMANENTI
S.E. TERNA ACQUAVIVA	PIAZZOLE TEMPORANEE	STRADE TEMPORANEE
FONDAZIONE		TRATTI IN TOC
CONFINI COMUNALI		WTG
CAVIDOTTO MT		

INTERFERENZA N. 10 CON FERROVIA

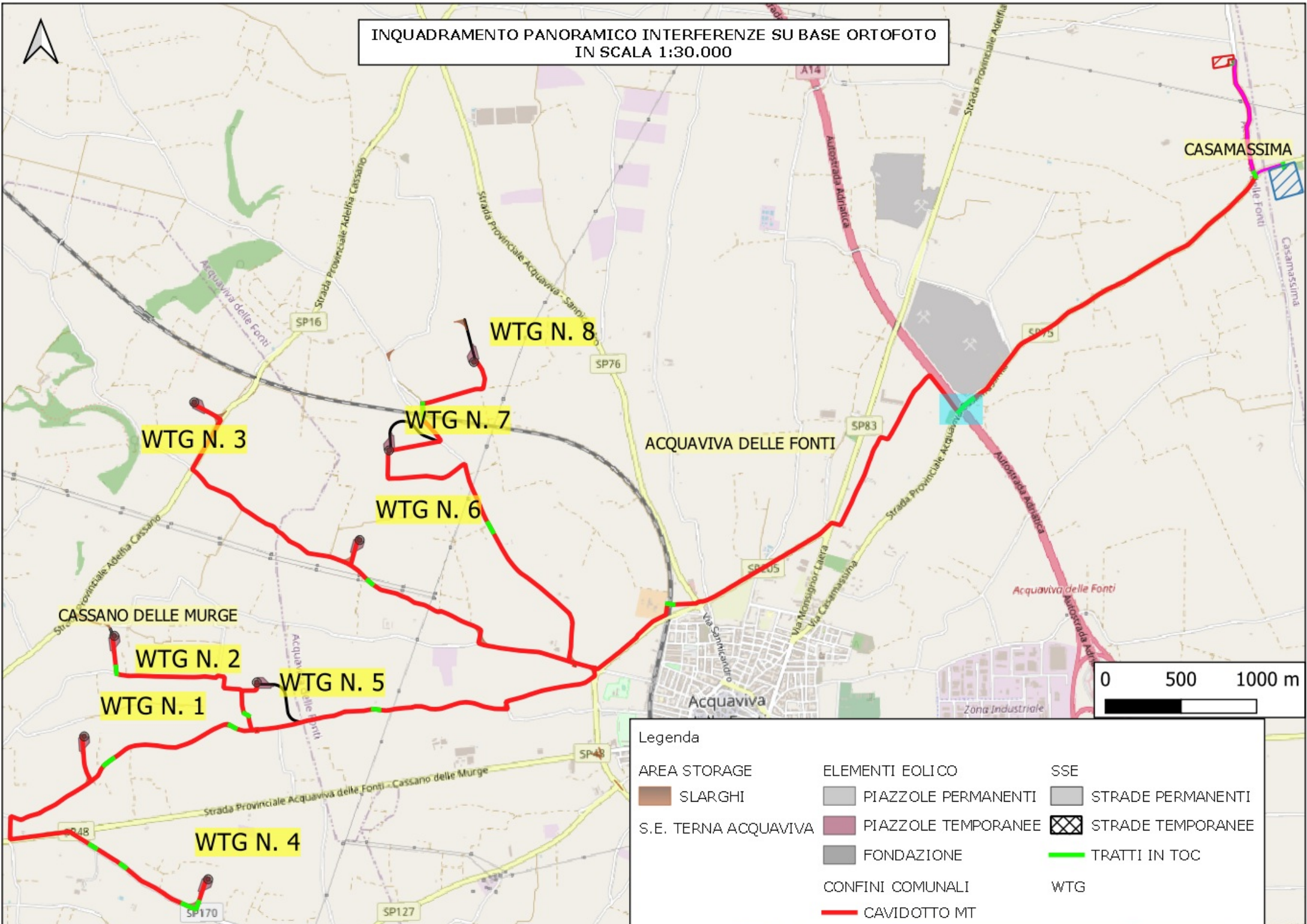


Legenda interferenze

Cavidotto MT	Tratti in TOC
Muretti a secco	Acquedotto interrato
Reticolo idrografico	

SCALA 1:1.000

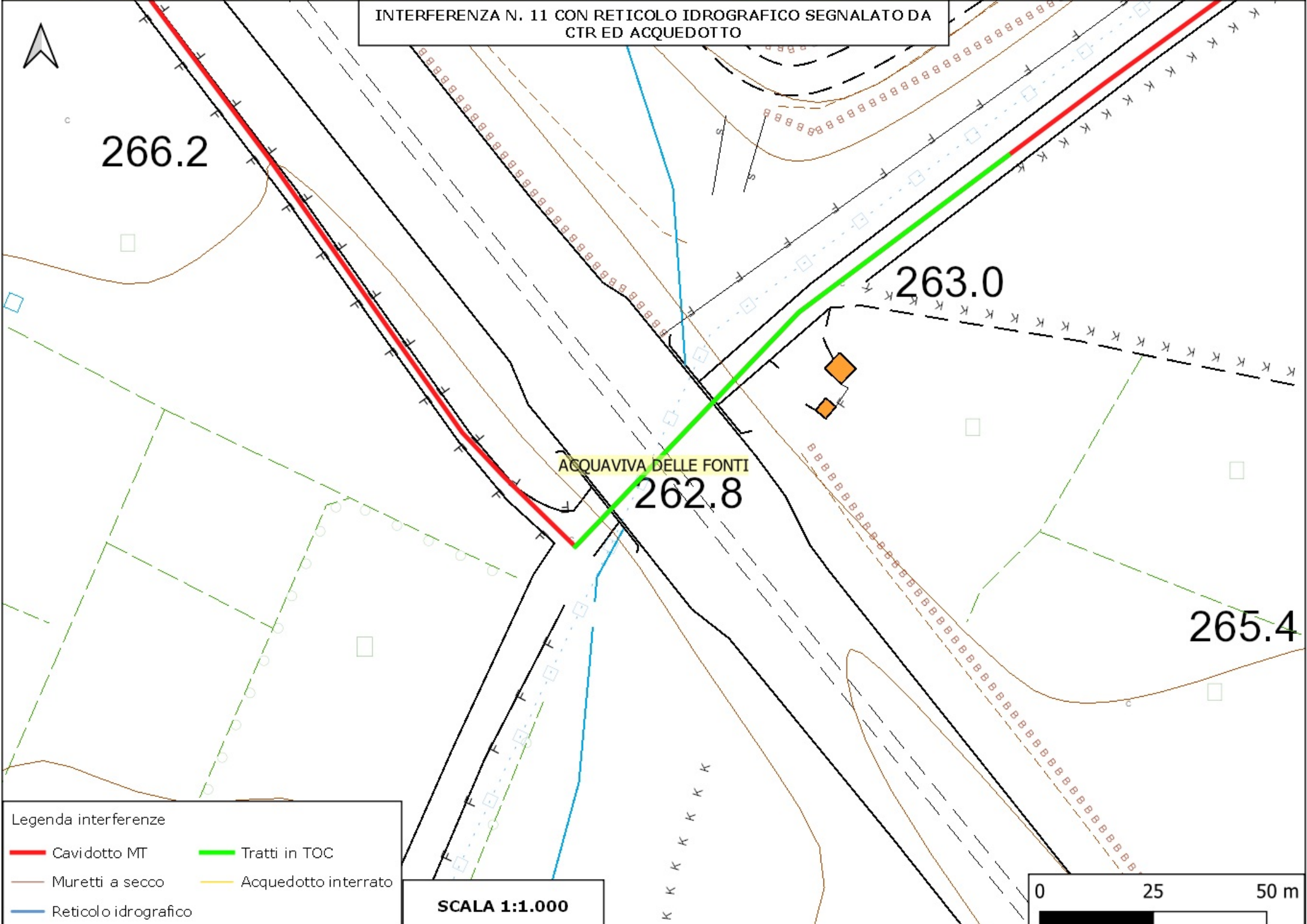
INQUADRAMENTO PANORAMICO INTERFERENZE SU BASE ORTOFOTO
IN SCALA 1:30.000



Legenda

AREA STORAGE	ELEMENTI EOLICO	SSE
SLARGHI	PIAZZOLE PERMANENTI	STRADE PERMANENTI
S.E. TERNA ACQUAVIVA	PIAZZOLE TEMPORANEE	STRADE TEMPORANEE
FONDAZIONE		TRATTI IN TOC
CONFINI COMUNALI		WTG
CAVIDOTTO MT		


INTERFERENZA N. 11 CON RETICOLO IDROGRAFICO SEGNALATO DA
CTR ED ACQUEDOTTO



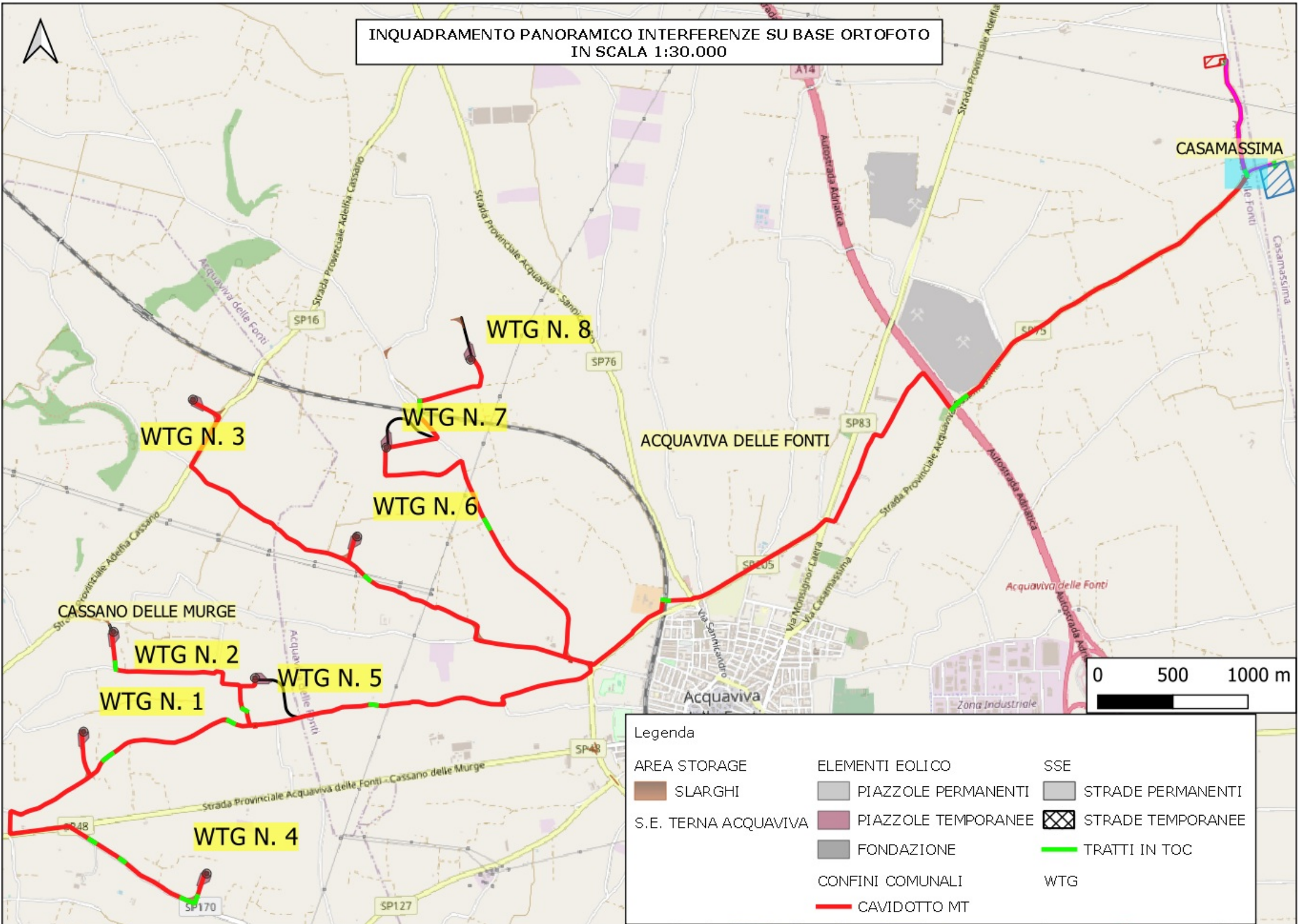
Legenda interferenze

Cavidotto MT	Tratti in TOC
Muretti a secco	Acquedotto interrato
Reticolo idrografico	

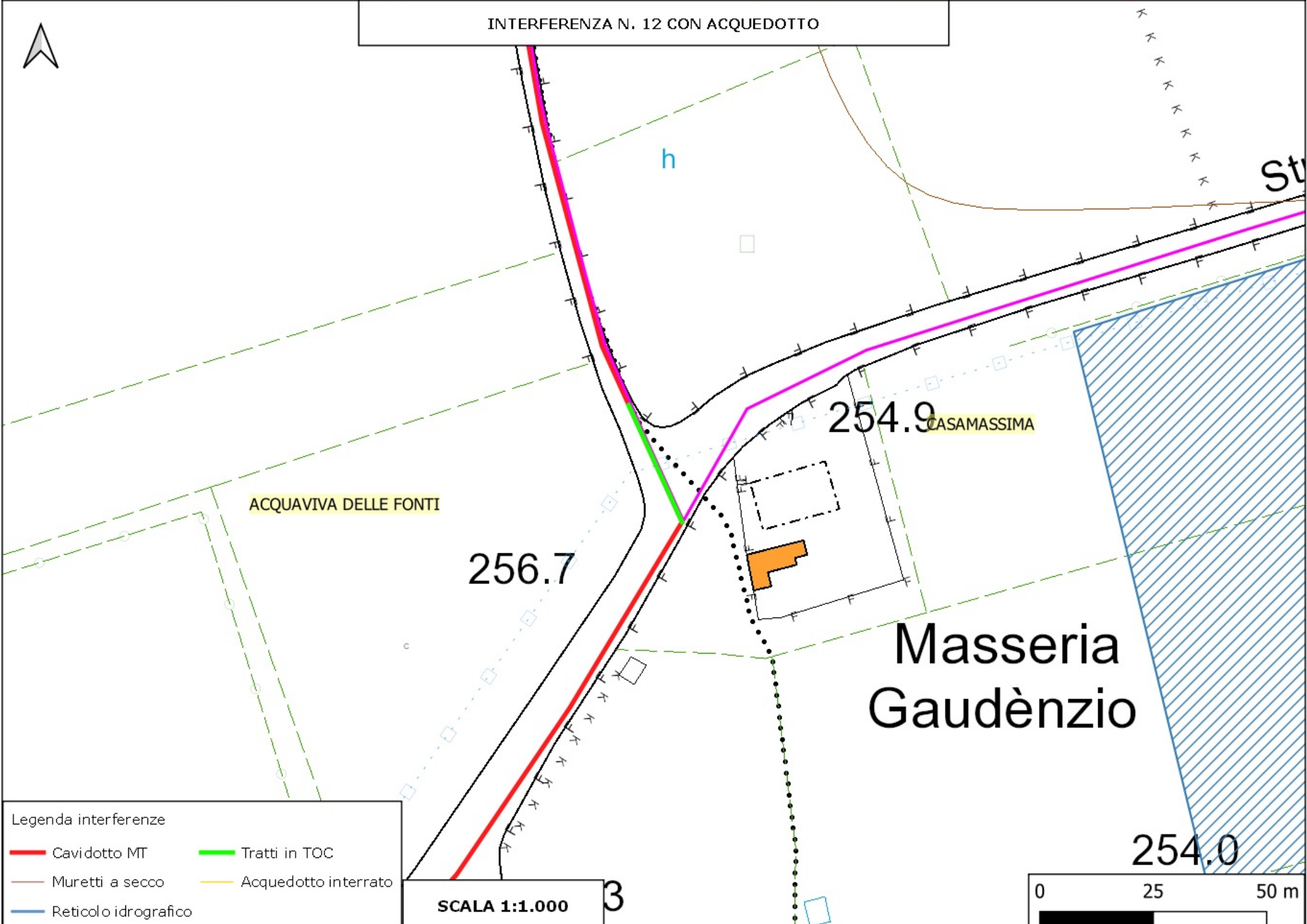
SCALA 1:1.000



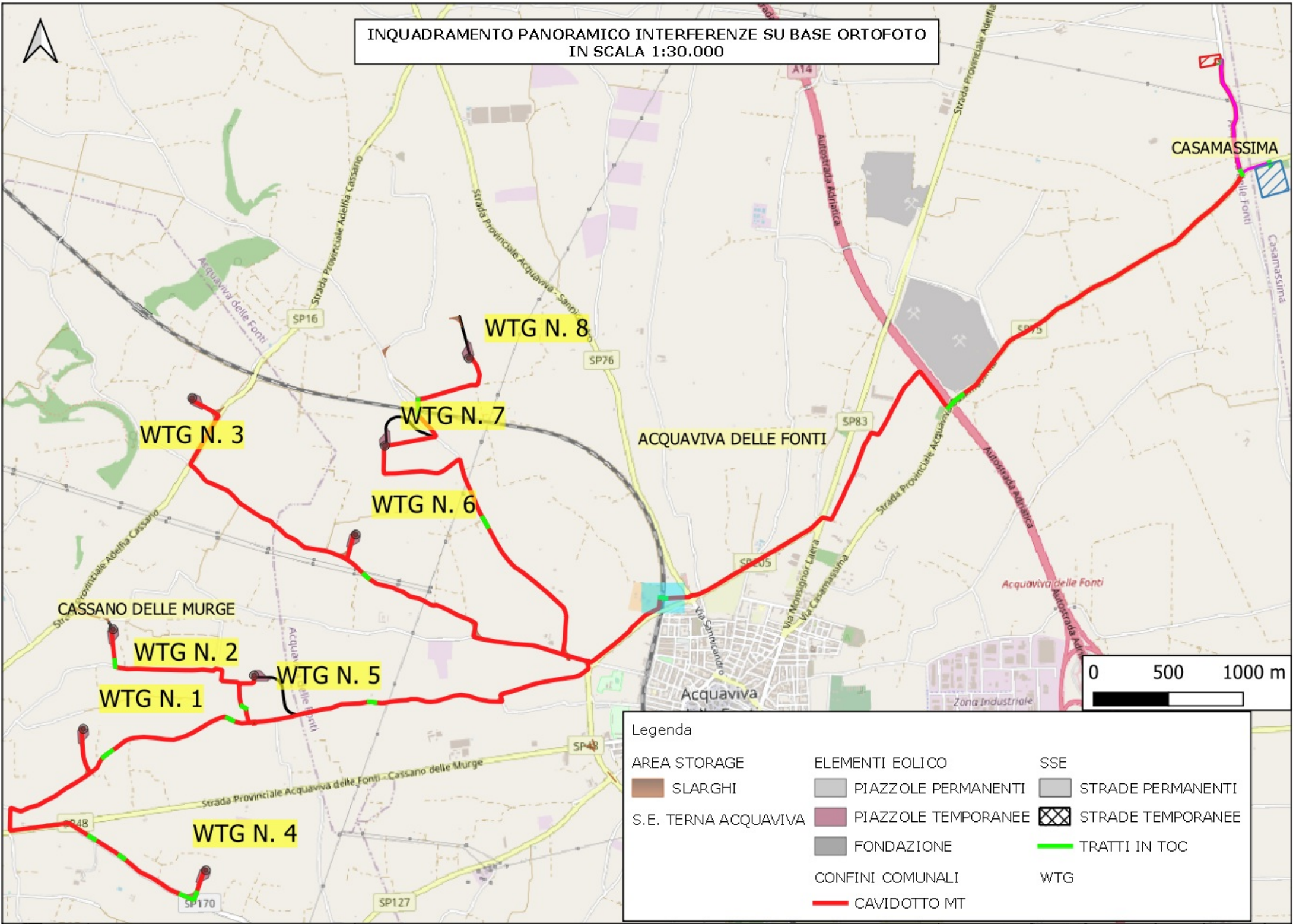
INQUADRAMENTO PANORAMICO INTERFERENZE SU BASE ORTOFOTO
IN SCALA 1:30.000



INTERFERENZA N. 12 CON ACQUEDOTTO



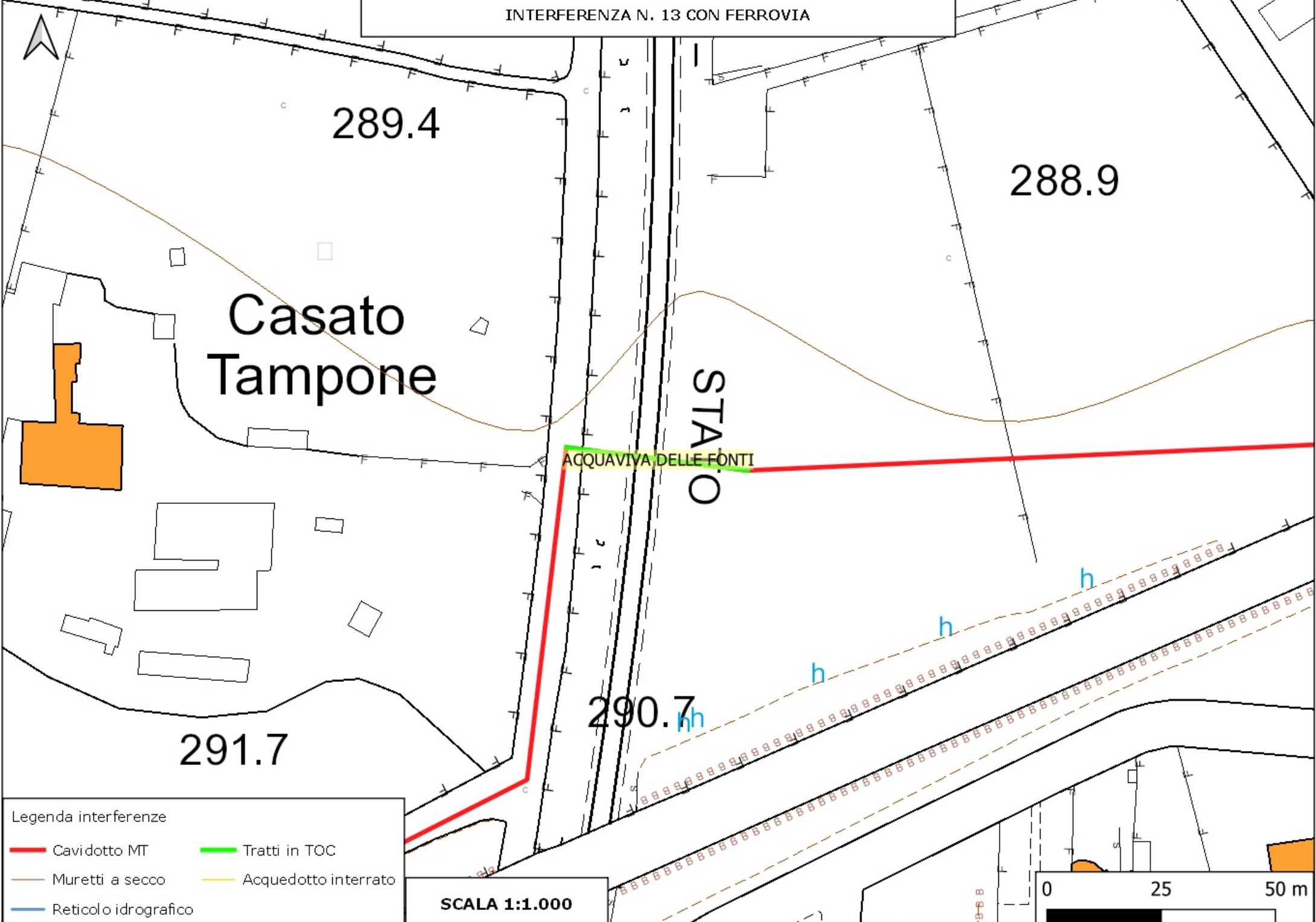
INQUADRAMENTO PANORAMICO INTERFERENZE SU BASE ORTOFOTO
IN SCALA 1:30.000



Legenda

AREA STORAGE	ELEMENTI EOLICO	SSE
SLARGHI	PIAZZOLE PERMANENTI	STRADE PERMANENTI
S.E. TERNA ACQUAVIVA	PIAZZOLE TEMPORANEE	STRADE TEMPORANEE
FONDAZIONE		TRATTI IN TOC
CONFINI COMUNALI		WTG
CAVIDOTTO MT		

INTERFERENZA N. 13 CON FERROVIA

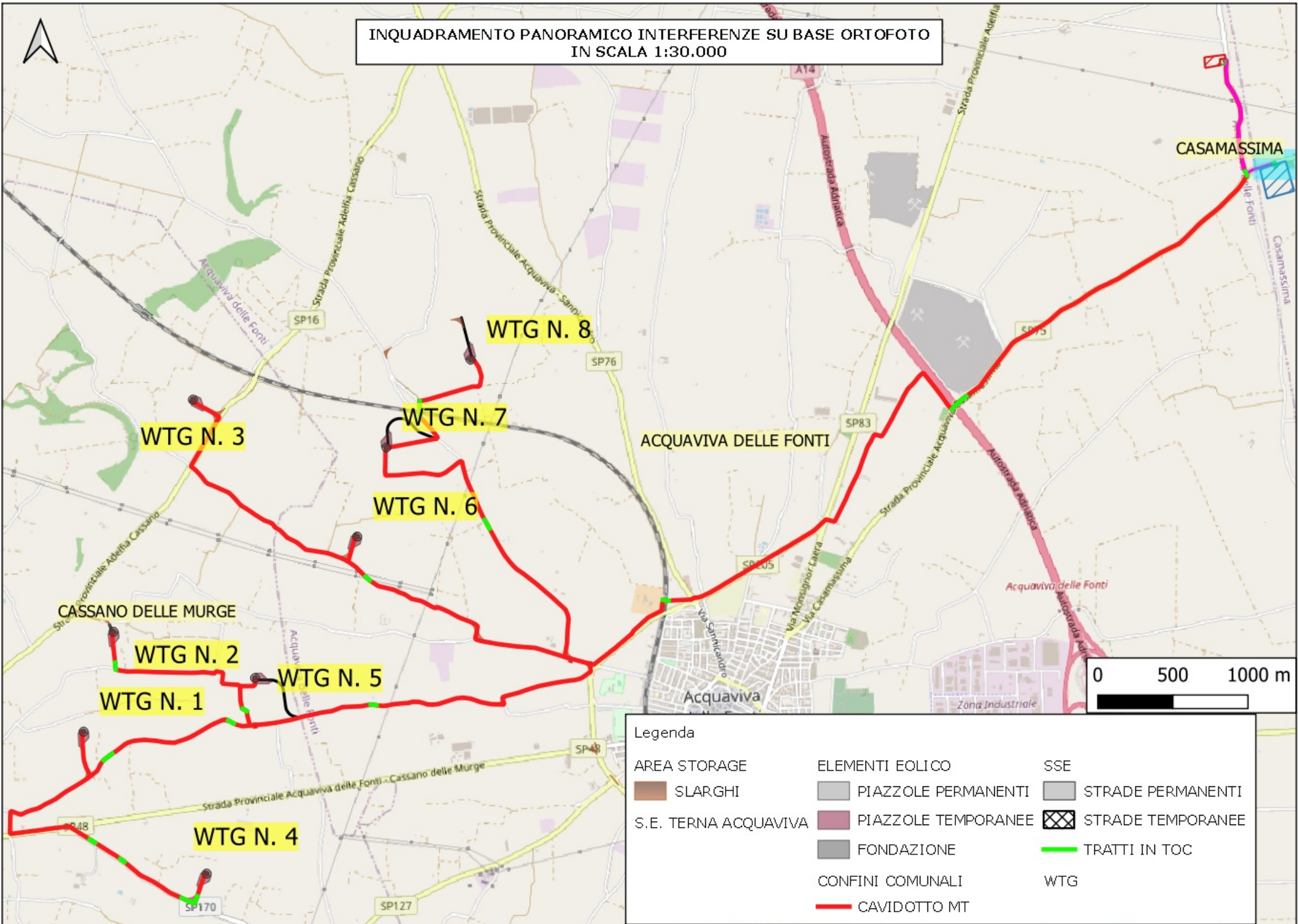


Legenda interferenze

Cavidotto MT	Tratti in TOC
Muretti a secco	Acquedotto interrato
Reticolo idrografico	

SCALA 1:1.000

INQUADRAMENTO PANORAMICO INTERFERENZE SU BASE ORTOFOTO
IN SCALA 1:30.000



INTERFERENZA N. 14 CON ACQUEDOTTO

