












LEGENDA

-  AGGIORNAMENTO ELETTRODOTTO REC
-  AGGIORNAMENTO ELETTRODOTTO PONTELANDOLFO - BENEVENTO
-  AGGIORNAMENTO RACCORDI STAZIONE DI BENEVENTO - ELETTRODOTTO BENEVENTO II - FOGGIA
-  STAZIONI ELETTRICHE
-  LIMITE TERRITORIO COMUNALE
-  CLASSE I - Aree particolarmente protette
-  CLASSE II - Aree prevalentemente residenziali
-  CLASSE III - Aree di tipo misto
-  CLASSE IV - Aree di intensa attività umana
-  CLASSE V - Aree prevalentemente industriali
-  Punti di rilievo fonometrico

RIFERIMENTO

COMUNE DI CAMPOLATTARO, 2011, PIANO STRUTTURALE DEL PUC, QUADRO CONOSCITIVO, ALLEGATO QC2.03, ZONIZZAZIONE ACUSTICA, SCALA 1:10,000

SCALA

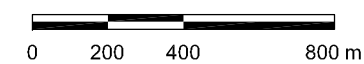


FIGURA 10.13

COMUNE DI CAMPOLATTARO
 PIANO STRUTTURALE DEL PUC
 ZONIZZAZIONE ACUSTICA