

Cartella	VIA_3/	Identificatore:	SIAND05	Sintesi delle interferenze vincoli PPTR
----------	--------	-----------------	---------	---

Sottocartella	SIA/			
---------------	------	--	--	--

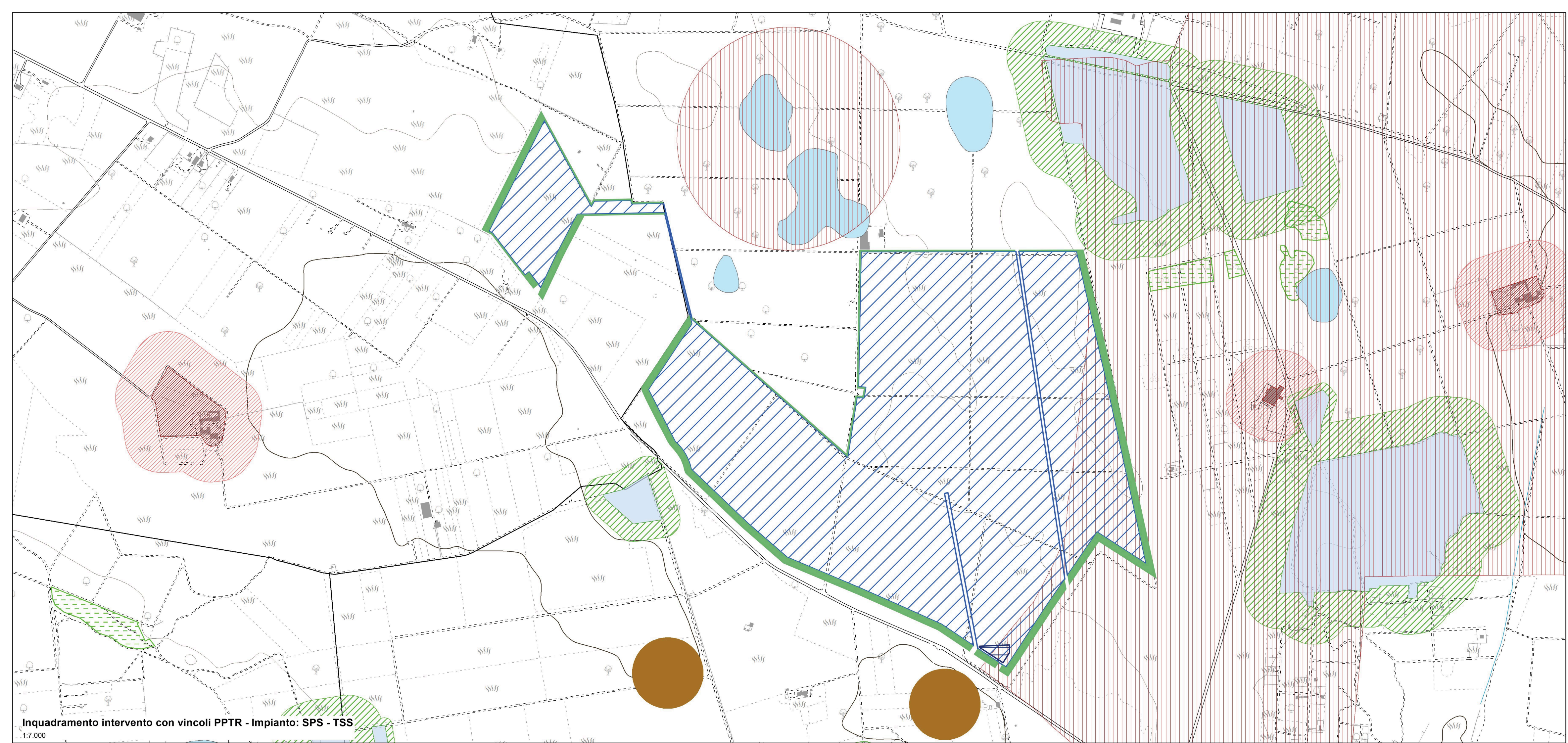
Descrizione	Tavola di sintesi delle interferenze con i vincoli del PPTR			
-------------	---	--	--	--

Nome del file:	Tipologia	Scala
SIAND05.pdf	Tavola	1:25.000 / 1:7.000

Autori elaborato: Arch. Sandra Vecchietti

Rev.	Data	Descrizione
00	01/02/22	Prima emissione
01		
02		

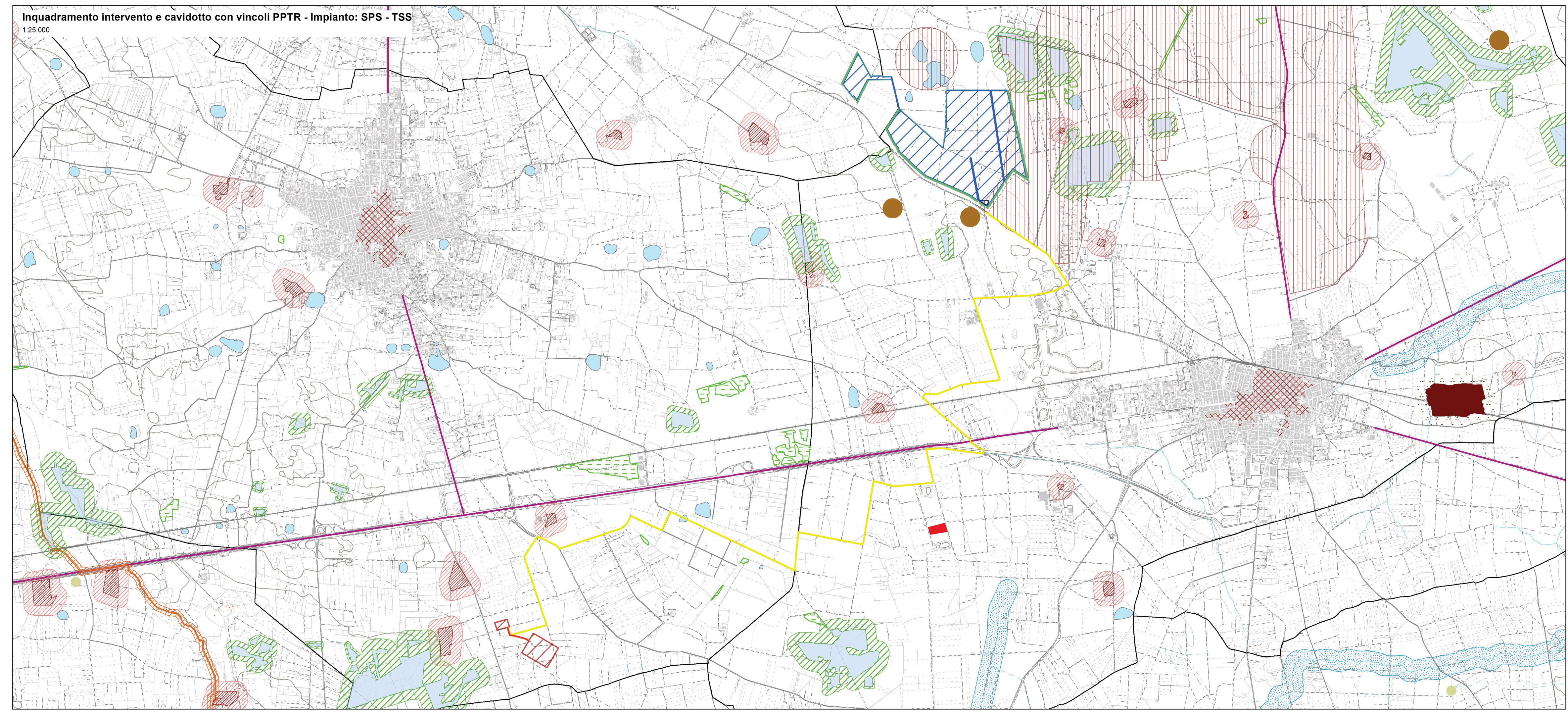
Spazio riservato agli Enti:



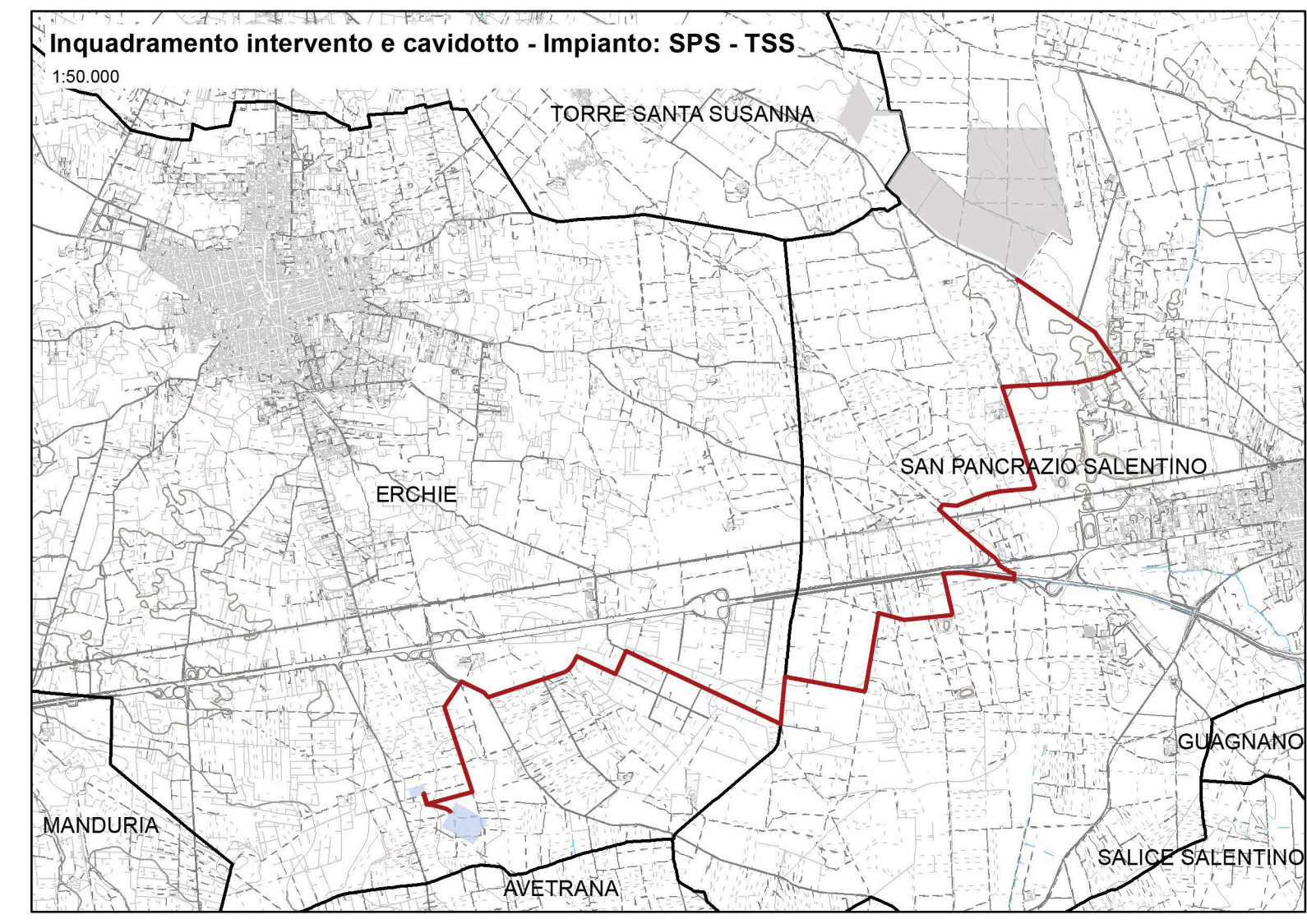
Inquadramento intervento con vincoli PPTR - Impianto: SPS - TSS
1:7.000

Legenda

- Recinzione
 - Azienda agricola
 - Fasce di mitigazione
 - Stazione elettrica e Sottostazione Utenti
 - Cavidotto MT
 - Cavidotto AT
 - Limiti Comunali
-
- Territori costieri
 - Territori contermini ai laghi
 - Fiumi, torrenti, corsi d'acqua iscritti negli elenchi delle acque pubbliche
 - Vincolo idrogeologico
-
- Siti storici culturali
 - Immobili e aree di notevole interesse pubblico
 - Zone gravate da usi civici
 - Zone di interesse archeologico
 - UCP area di rispetto rete dei trattori
 - Area di rispetto dei siti storico culturali
 - UCP area di rispetto di zone interesse archeologico
 - UCP aree a rischio archeologico
 - UCP città consolidata
 - UCP paesaggi rurali
 - UCP stratificazione insediativa rete dei trattori
-
- Luoghi panoramici
 - Strade a valenza paesaggistica
 - Strade panoramiche
 - Luoghi panoramici
 - Strade valenza paesaggistica
-
- Alt. A
 - Alt. B
 - Alt. C
 - Alt. D
 - Fasce di intervisibilità
 - Fascia di intervisibilità A
 - Fascia di intervisibilità B
 - Fascia di intervisibilità C
 - PIP I Paduli
 - Interazioni con PIP - I Paduli



Inquadramento intervento e cavidotto con vincoli PPTR - Impianto: SPS - TSS
1:25.000



Inquadramento intervento e cavidotto - Impianto: SPS - TSS
1:50.000