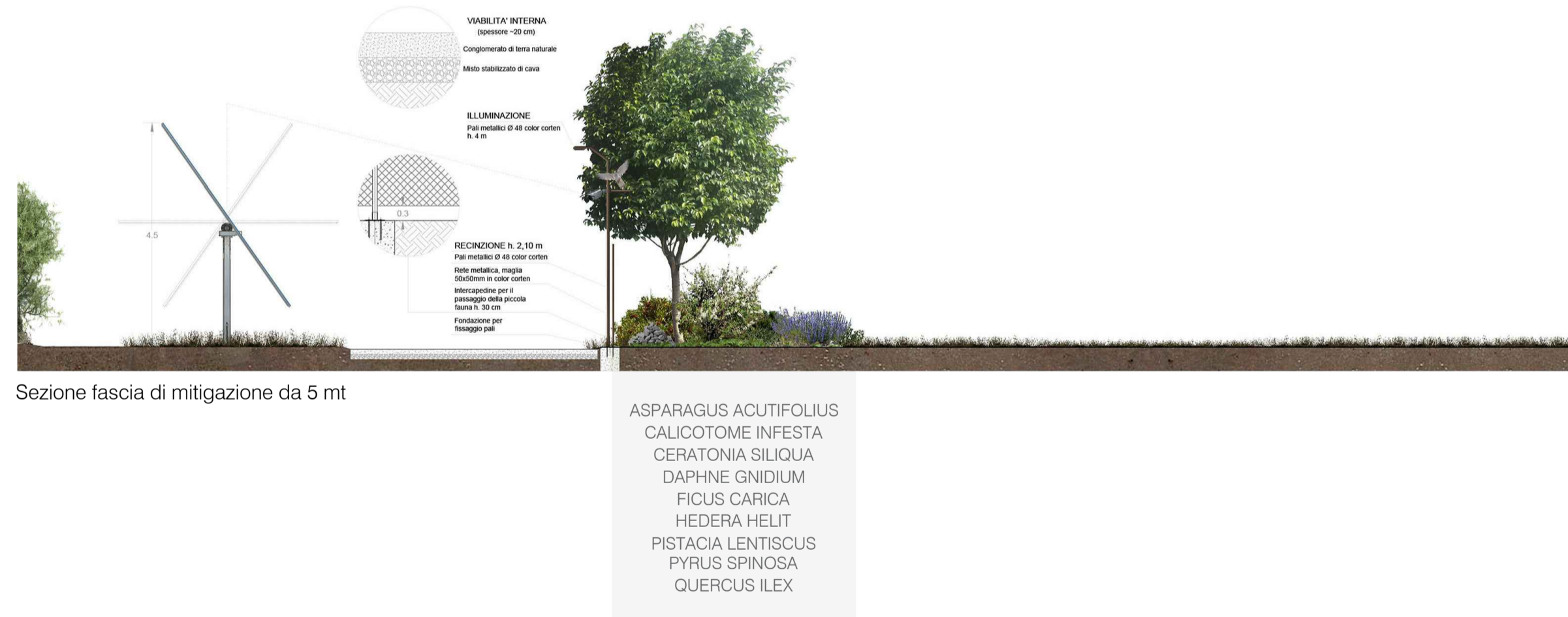


Ortofoto fascia di mitigazione da 20 mt

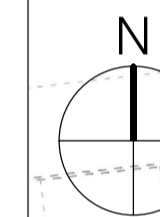
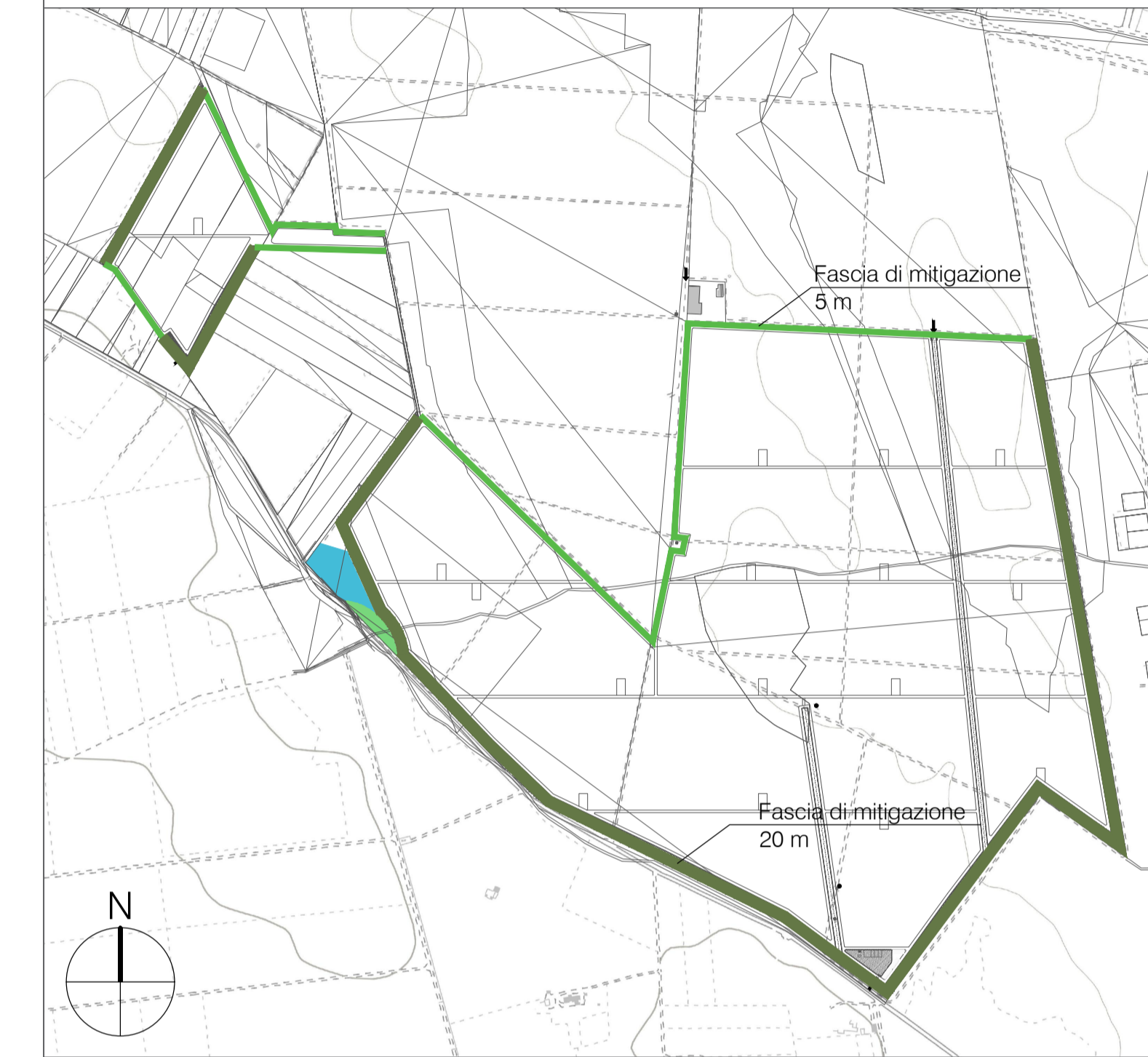


Ortofoto fascia di mitigazione da 5 mt



LEGENDA:

	AREA INTERVENTO IMPIANTO AGRIVOLTAICO		HEDERA HELIT
	ASPARAGUS ACUTIFOLIUS		MICROMERIA GRAECA
	CALICOTOME INFESTA		PISTACIA LENTISCUS
	CERATONIA SILIQUA		PYRUS SPINOSA
	CISTUS MONSPELIENSIS		QUERCUS ILEX
	DAPHNE GNIDIUM		ROSA SEMPERVIVENS
	FICUS CARICA		THYMUS CAPITATUS



Marseglia Group

Marseglia Società Agricola S.r.l. (componente agricola)
 Marseglia Amaro Energia e Sviluppo S.r.l. (componente fotovoltaica)

IMPIANTO AGRIVOLTAICO
 SITO NEI COMUNI DI SAN PANCRAZIO SALENTINO E TORRE SANTA SUSANNA
 IN PROVINCIA DI BRINDISI

Valutazione di Impatto Ambientale
 (art. 23-24-25 del D.Lgs. 152/2006)

Commissione Tecnica PNRR-PNIEC
 (art. 17 del D.L. 77/2021, convertito in L. 108/2021)

Prot. CIAE: DPE-0007123-P-10/08/2020

Idea progettuale, modello insediativo e coordinamento generale: AG Advisory S.r.l.

Paesaggio e supervisione generale: CRETA S.r.l.

Elaborazioni grafiche: Eclettico Design

Assistenza legale: Studio Legale Sticchi Damiani

Progettisti:

Responsabili VIA: CRETA S.r.l.

Arch. Sandra Vecchietti
 Arch. Filippo Boschi
 Arch. Anna Trazzi
 Arch. Giulia Bortolotto
 Arch. Mattia Zannoni

Contributi specialistici:

Acustica: Dott. Gabriele Totaro
 Agronomia: Dott. Agr. Barnaba Marinosci
 Agronomia: Dott. Agr. Giuseppe Palladino
 Archeologia: Dott.ssa Caterina Polito
 Archeologia: Dott.ssa Michela Ruggie
 Asseverazione PEF: Omnia Fiduciaria S.r.l.
 Fauna: Dott. Giacomo Marzano
 Geologia: Geol. Pietro Pepe
 Idraulica: Ing. Luigi Fanelli
 Piano Economico Finanziario: Dott. Marco Marincola
 Vegetazione e microclima: Dott. Leonardo Beccarisi

Cartella VIA_3/ Identificatore: ANPERC10 Progetto fasce di mitigazione

Sottocartella SLA/ Tavola del progetto delle fasce di mitigazione

Nome del file: ANPERC10.pdf Tipologia: Tavola A1 Scala: 1:100-1:200

Autori elaborato: Arch. Sandra Vecchietti

Rev.	Data	Descrizione
00	01/02/22	Prima emissione
01		
02		


Spazio riservato agli Enti:



Fotoinserimento - senza fascia di mitigazione



Fotoinserimento - con fascia di mitigazione di 5 m



Fotoinserimento - senza fascia di mitigazione



Fotoinserimento - con fascia di mitigazione di 20 m