

**IMPIANTO AGRIVOLTAICO**  
SITO NEI COMUNI DI SAN PANCRAZIO SALENTINO E TORRE SANTA SUSANNA  
IN PROVINCIA DI BRINDISI

**Valutazione di Impatto Ambientale**

(artt. 23-24-25 del D.Lgs. 152/2006)

**Commissione Tecnica PNRR-PNIEC**

(art. 17 del D.L. 77/2021, convertito in L. 108/2021)

**Prot. CIAE: DPE-0007123-P-10/08/2020**

Idea progettuale, modello insediativo e coordinamento generale: **AG Advisory S.r.l.**

Paesaggio e supervisione generale: **CRETA S.r.l.**

Elaborazioni grafiche: **Eclettico Design**

Assistenza legale: **Studio Legale Sticchi Damiani**

**Progettisti:**

Responsabili VIA: **CRETA S.r.l.**

**Arch. Sandra Vecchietti**

**Arch. Filippo Boschi**

**Arch. Anna Trazzi**

**Arch. Giulia Bortolotto**

**Arch. Mattia Zannoni**

**Contributi specialistici:**

Acustica: **Dott. Gabriele Totaro**

Agronomia: **Dott. Agr. Barnaba Marinosci**

Agronomia: **Dott. Agr. Giuseppe Palladino**

Archeologia: **Dott.ssa Caterina Polito**

Archeologia: **Dott.ssa Michela Rugge**

Asseverazione PEF: **Omnia Fiduciaria S.r.l.**

Fauna: **Dott. Giacomo Marzano**

Geologia: **Geol. Pietro Pepe**

Idraulica: **Ing. Luigi Fanelli**

Piano Economico Finanziario: **Dott. Marco Marincola**

Vegetazione e microclima: **Dott. Leonardo Beccarisi**

Cartella **VIA\_3/**

Sottocartella **PAESAGGIO/**

Identificatore:  
**BCVP1A03**

**VPIA - Repertorio Fotografico**

Descrizione **Verifica preventiva del rischio archeologico - Repertorio Fotografico**

Nome del file:  
**BCVP1A03.pdf**

Tipologia  
**Relazione**

Scala  
**-**

**Autori elaborato:** Dott.ssa Caterina Polito

<b>Rev.</b>	<b>Data</b>	<b>Descrizione</b>
00	01/02/22	Prima emissione
01		
02		

**Spazio riservato agli Enti:**



001.JPG



002.JPG



003.JPG



004.JPG



005.JPG



006.JPG



007.JPG



008.JPG



009.JPG



010.JPG



011.JPG



012.JPG



013.JPG



014.JPG



015.JPG



016.JPG



017.JPG



018.JPG



019.JPG



020.JPG



021.JPG



022.JPG



023.JPG



024.JPG



025.JPG



026.JPG



027.JPG



028.JPG



029.JPG



030.JPG



031.JPG



032.JPG



033.JPG



034.JPG



035.JPG



036.JPG



037.JPG



038.JPG



039.JPG



040.JPG



041.JPG



042.JPG



043.JPG



044.JPG



045.JPG



046.JPG



047.JPG



048.JPG



049.JPG



050.JPG



051.JPG



052.JPG



053.JPG



054.JPG



055.JPG



056.JPG



057.JPG



058.JPG



059.JPG



060.JPG



061.JPG



062.JPG



063.JPG





064.JPG



065.JPG



066.JPG



067.JPG



068.JPG



069.JPG



070.JPG



071.JPG



072.JPG



073.JPG



074.JPG




075.JPG



076.JPG



077.JPG



078.JPG



079.JPG



080.JPG



081.JPG



082.JPG



083.JPG



084.JPG




085.JPG



086.JPG



087.JPG



088.JPG



089.JPG



090.JPG



091.JPG



092.JPG



093.JPG



094.JPG



095.JPG



096.JPG



097.JPG



098.JPG



099.JPG



100.JPG



101.JPG



102.JPG



103.JPG



104.JPG



105.JPG



106.JPG



107.JPG



108.JPG



109.JPG



110.JPG



111.JPG



112.JPG



113.JPG



114.JPG



115.JPG



116.JPG



117.JPG



118.JPG



119.JPG



120.JPG



121.JPG



122.JPG



123.JPG



124.JPG



125.JPG



126.JPG



127.JPG



128.JPG



129.JPG



130.JPG



131.JPG



132.JPG



133.JPG



134.JPG



135.JPG





136.JPG



137.JPG



138.JPG



139.JPG



140.JPG



141.JPG



142.JPG



143.JPG



144.JPG



145.JPG



146.JPG



147.JPG



148.JPG



149.JPG



150.JPG



151.JPG



152.JPG



153.JPG



154.JPG



155.JPG



156.JPG



157.JPG



158.JPG



159.JPG



160.JPG



161.JPG



162.JPG



163.JPG



164.JPG



165.JPG



166.JPG



167.JPG



168.JPG



169.JPG



170.JPG



171.JPG



172.JPG



173.JPG



174.JPG



175.JPG



176.JPG



177.JPG



178.JPG



179.JPG



180.JPG



181.JPG



182.JPG



183.JPG



184.JPG



185.JPG



186.JPG



187.JPG



188.JPG



189.JPG



190.JPG



191.JPG



192.JPG



193.JPG



194.JPG



195.JPG



196.JPG



197.JPG



198.JPG



199.JPG



200.JPG



201.JPG



202.JPG



203.JPG



204.JPG



205.JPG



206.JPG




207.JPG





208.JPG



209.JPG



210.JPG



211.JPG



212.JPG



213.JPG



214.JPG



215.JPG



216.JPG



217.JPG



218.JPG



219.JPG



220.JPG



221.JPG



222.JPG



223.JPG



224.JPG



225.JPG



226.JPG



227.JPG



228.JPG



229.JPG



230.JPG



231.JPG



232.JPG



233.JPG



234.JPG



235.JPG



236.JPG

Percorso cavidotto terrestre di Progetto - UR 2 - Documentazione fotografica



237.JPG



238.JPG



239.JPG



240.JPG



241.JPG



242.JPG



243.JPG



244.JPG



245.JPG



246.JPG



247.JPG



248.JPG



249.JPG



250.JPG



251.JPG



252.JPG



253.JPG



254.JPG



255.JPG



256.JPG



257.JPG



258.JPG



259.JPG



260.JPG



261.JPG



262.JPG



263.JPG



264.JPG



265.JPG



266.JPG



267.JPG



268.JPG



269.JPG



270.JPG



271.JPG



272.JPG





273.JPG



274.JPG



275.JPG



276.JPG



277.JPG



278.JPG



279.JPG



280.JPG



281.JPG



282.JPG




283.JPG



284.JPG



285.JPG



286.JPG



287.JPG



288.JPG



289.JPG



290.JPG



291.JPG



292.JPG



293.JPG



294.JPG



295.JPG



296.JPG



297.JPG



298.JPG



299.JPG



300.JPG




301.JPG



302.JPG



303.JPG



304.JPG



305.JPG



306.JPG



307.JPG



308.JPG



309.JPG



310.JPG



311.JPG



312.JPG



313.JPG



314.JPG



315.JPG



316.JPG



317.JPG



318.JPG



319.JPG



320.JPG



321.JPG



322.JPG



323.JPG



324.JPG



325.JPG



326.JPG



327.JPG



328.JPG



329.JPG



330.JPG



331.JPG



332.JPG



333.JPG



334.JPG



335.JPG



336.JPG



337.JPG



338.JPG



339.JPG



340.JPG



341.JPG



342.JPG



343.JPG



344.JPG





345.JPG



346.JPG



347.JPG



348.JPG



349.JPG



350.JPG



351.JPG



352.JPG



353.JPG



354.JPG



355.JPG



356.JPG



357.JPG



358.JPG



359.JPG



360.JPG



361.JPG



362.JPG



363.JPG



364.JPG



365.JPG



366.JPG



367.JPG



368.JPG



369.JPG



370.JPG



371.JPG



372.JPG



373.JPG



374.JPG



375.JPG



376.JPG



377.JPG



378.JPG



379.JPG



380.JPG



381.JPG



382.JPG



383.JPG



384.JPG



385.JPG



386.JPG



387.JPG



388.JPG



389.JPG



390.JPG



391.JPG



392.JPG



393.JPG



394.JPG



395.JPG



396.JPG



397.JPG



398.JPG



399.JPG



400.JPG



401.JPG



402.JPG



403.JPG



404.JPG



405.JPG



406.JPG



407.JPG



408.JPG



409.JPG



410.JPG



411.JPG



412.JPG



413.JPG



414.JPG



415.JPG



416.JPG





417.JPG



418.JPG



419.JPG

Progetto Impianto agrovoltaico San Pancrazio Salentino - Torre S. Susanna e relative opere di connessione  
Area SU - UR 3



420.JPG



421.JPG



422.JPG



423.JPG



424.JPG



425.JPG



426.JPG



427.JPG



428.JPG



429.JPG



430.JPG



431.JPG



432.JPG



433.JPG



434.JPG



435.JPG



436.JPG



437.JPG



438.JPG



439.JPG



440.JPG



441.JPG

## Progetto IMPIANTO AGRIVOLTAICO

SITO NEI COMUNI DI SAN PANCRAZIO SALENTINO E TORRE SANTA SUSANNA  
IN PROVINCIA DI BRINDISI

### ELENCO DOCUMENTAZIONE FOTOGRAFICA

<b>NUMERO</b>	<b>COMUNI : SAN PANCRAZIO SALENTINO, TORRE S. SUSANNA Areale Impianto Agrivoltaico di Progetto</b>	<b>UR 1</b> (Foglio n°18 Comune San Pancrazio Salentino - part.IIe cat. 3, 106, 6, 115, 103, 10,109; Foglio n°50 Comune Torre Santa Susanna - part.IIe cat. 24, 25, 27, 30, 31, 33, 34, 55, 56)
<b>01-236</b>	<b>Formato digitale : JPG</b>	Area Est Lotto impianto agrivoltaico Foglio n°18 San Pancrazio Salentino (part.IIe catastali 3, 106, 6, 115, 103)
01	Ingresso al lotto di Progetto da SP 68. Vista da Est	
02	Lato Sud. Area centrale. Vista da Sud	
03	Lato Sud. Vista da Ovest	
04	Lato Sud. Vista da Est	
05	Area Est Sud. Vista da Ovest	
06	Lato Sud. Vista da SE	
07	Lato Sud. Vista da Ovest	
08	Lato Sud. Vista da Est	
09	Dettaglio grado visibilità di superficie Lato Sud	
10	Area centrale. Vista da Ovest	
11	Area centrale. Vista da Ovest	
12	Area centrale. Vista da Nord - Ovest	
13	Area centrale. Vista da Est	
14	Area centrale. Vista da Est	
15	Area centrale. Vista da Sud	
16	Area centrale. Vista da Est	
17	Area centrale. Vista da Est	
18	Area centrale. Vista da Ovest	
19	Area centrale. Vista da Ovest	
20	Area centrale. Vista Est	

---

21	Area centrale. Vista Sud
22	Area centrale. Vista da Sud
23	Area centrale. Vista da Ovest
24	Area centrale. Vista da Est
25	Area centrale. Vista da Ovest
26	Area centrale. Vista da Nord
27	Lato Est. Vista da Est
28	Area centrale. Vista da Ovest
29	Area destinata ad azienda agricola. Vista da Est
30	Area centrale. Vista da Nord
31	Area centrale. Vista da Ovest
32	Lato Est. Vista da Ovest
33	Area centrale. Vista da Ovest
34	Lato Est. Vista da Ovest
35	Area centrale. Vista da Ovest
36	Area centrale. Vista da Sud
37	Area centrale. Vista da Est
38	Area centrale. Vista da Ovest
39	Area centrale. Vista da Ovest
40	Area centrale. Vista da SE
41	Area centrale. Vista da Ovest
42	Dettaglio grado visibilità di superficie. Area centrale
43	Area centrale. Vista da Est
44	Area centrale. Vista da Ovest
45	Area centrale. Vista da Ovest
46	Area centrale. Vista da Est
47	Area centrale. Vista da Ovest
48	Area centrale. Vista da NW
49	Lato Est. Vista da Ovest
50	Area centrale. Vista da Est

---

---

51	Lato Est. Vista da Ovest
52	Lato Est. Vista da Ovest
53	Lato Est. Vista da NW
54	Area centrale. Vista da SE
55	Lato Est. Vista da NW
56	Area centrale. Vista da SE
57	Area centrale. Vista da Nord
58	Lato Est. Vista da Ovest
59	Dettaglio fossile visibile in superficie
60	Area centrale. Vista da Ovest
61	Lato Ovest. Vista da Sud
62	Lato Ovest. Vista da Sud
63	Lato Est. Vista da Ovest
64	Lato Nord. Vista da Sud
65	Lato Est. Vista da Ovest
66	Area centrale. Vista da Ovest
67	Lato Est. Vista da Ovest
68	Area centrale. Vista da NW
69	Area centrale. Vista da NW
70	Lato Est. Vista da Ovest
71	Area centrale. Vista da SE
72	Area NW. Vista da Ovest
73	Area centrale. Vista da Ovest
74	Area NW. Vista da Sud
75	Angolo NW. Vista da Sud
76	Lato Nord. Vista da Sud
77	Strada interpodereale N-S di accesso al lotto da Nord
78	Area buffer Nord. Mandorleto
79	Area buffer Nord. Mandorleto
80	Area buffer Ovest. Uliveto

---

---

81	Area buffer Nord. Casolare moderno in stato di abbandono
82	Area buffer Nord. Capannone moderno
83	Strada interpodereale N-S di accesso al lotto da Nord
84	Area buffer Ovest. Uliveto
85	Area buffer Nord. Capannone moderno
86	Lato Nord. Vista da Ovest
87	Lato Nord. Vista da Est
88	Lato Nord. Vista da Ovest
89	Lato Nord. Vista da Ovest
90	Area buffer Nord. Uliveto
91	Lato Nord. Vista da Est
92	Lato Nord. Dettaglio visibilità di superficie
93	Lato Nord. Vista da NW
94	Lato Nord. Vista da Est
95	Lato Nord. Vista da Est
96	Lato Nord. Vista da Ovest
97	Lato Nord. Vista da NW
98	Area centrale. Vista da Ovest
99	Area centrale. Vista da Ovest
100	Angolo NE. Vista da Est
101	Lato Nord. Vista da NW
102	Lato Nord. Vista da Est
103	Lato Nord. Vista da Est
104	Lato Est. Vista da Nord
105	Lato Nord. Vista da Est
106	Area buffer a Est. Campo arato con visibilità di superficie ottima
107	Area buffer a Est. Campo arato con visibilità di superficie ottima
108	Lato Nord. Vista da Est
109	Lato Est. Vista da Nord
110	Lato Est. Vista da NE

---



---

111	Lato Nord. Vista da W
112	Area buffer Nord. Mandorleto
113	Lato Nord. Vista da Ovest
114	Lato Nord. Vista da Nord
115	Area buffer SE. Anomalia 2 da fotointepretazione verificata con survey di superficie
116	Dettaglio anomalia 2 da fotointerpretazione. Banco di roccia naturale affiorante in superficie verificato con survey
117	Area buffer Nord. Mandorleto
118	Lato Nord. Vista da Est
119	Lato Nord. Vista da Ovest
120	Area centrale. Vista da Ovest
121	Dettaglio di superficie lato Nord
122	Area buffer Nord. Uliveto
123	Area buffer W. Anomalia 1 da foto interpretazione verificata col survey di superficie. Ripresa da drone da N
124	Area buffer Ovest. Anomalia 1 da foto interpretazione verificata col survey di superficie. Cava moderna
125	Area buffer Ovest. Cava moderna
126	Lato Nord. Vista da Sud
127	Lato Nord. Vista NW
128	Lato Nord. Vista da Ovest
129	Lato Nord. Vista da Sud
130	Lato Nord. Vista da Nord
131	Lato Nord. Dettaglio visibilità di superficie
132	Lato Nord. Vista da NW
133	Lato Nord. Vista da Ovest
134	Lato Nord. Vista da Ovest
135	Lato Nord. Vista da Ovest
136	Lato Nord. Vista da Ovest
137	Lato Nord. Vista da Est
138	Lato Nord. Dettaglio visibilità di superficie

---

---

139	Area centrale. Vista da Ovest	
140	Area centrale. Vista da Ovest	
141	Area buffer Ovest. Uliveto	
142	Area buffer Ovest. Uliveto	
143	Area centrale. Vista da Ovest	
144	Lato Nord. Vista da Ovest	
145	Area centrale. Vista da Ovest	
146	Area centrale. Vista da Ovest	
147	Lato Nord. Vista da Sud	
148	Lato Nord. Vista da Nord	
149	Lato Nord. Vista da Nord	Area centrale lotto impianto agrivoltaico (Foglio n°18 Comune San Pancrazio Salentino (part.IIe cat. 109,10)
150	Lato Nord. Vista da Est	
151	Angolo NE. Vista da NE	
152	Dettaglio visibilità di superficie	
153	Lato Nord. Vista da Est	
154	Area buffer Nord. Uliveto	
155	Area centrale. Vista da Est	
156	Area centrale. Vista da Est	
157	Dettaglio visibilità di superficie	
158	Area centrale. Vista da Est	
159	Area centrale. Vista da Ovest	
160	Lato Nord. Vista da NW	
161	Area buffer Nord. Uliveto	
162	Area buffer Nord. Uliveto	
163	Lato Nord. Vista da Est	
164	Area centrale. Vista da Est	
165	Area centrale. Vista da Ovest	
166	Area centrale. Vista da Est	

---

---

167	Area centrale. Vista da Est	
168	Lato Ovest. Vista da Est	
169	Lato Ovest. Vista da Est	
170	Lato Ovest. Vista da Est	
171	Angolo NW. Vista da Est	
172	Area centrale. Vista da Ovest	
173	Dettaglio visibilità di superficie	
174	Area buffer Est. Uliveto	
175	Lato Nord. Vista da Nord	
176	Angolo NW. Vista da Ovest	
177	Lato Ovest. Vista da Est	
178	Lato Nord. Vista da Est	
179	Lato Nord. Vista da Est	
180	Lato Nord. Vista da Est	
181	Area buffer Nord. Uliveto	
182	Area centrale. Vista da Est	
183	Angolo NW. Vista da NW	
184	Angolo NW. Vista da NW	
185	Lato Nord. Vista da Est	
186	Angolo NW. Vista da Ovest	Area centrale lotto impianto agrivoltaico (Foglio n°50 Torre S. Susanna part.IIa cat. 34)
187	Vista da Ovest	
188	Vista da Ovest	
189	Dettaglio visibilità di superficie	
190	Vista da Ovest	
191	Vista da Ovest	
192	Angolo SW. Vista da Nord	
193	Lato Ovest. Vista da Ovest	
194	Area buffer Sud. Vista da Est	
195	Vista da Ovest	

---

196	Area buffer Nord. Canneto
197	Vista da Ovest
	AREA OVEST lotto impianto agrivoltaico (Foglio 50 Torre S. Susanna part.ile cat. 27, 55, 33, 25, 31, 24, 56, 30)
198	Lato Est. Vista da Est
199	Lato Est. Vista da NW
200	Area centrale. Vista da Ovest
201	Area centrale. Vista da Ovest
202	Dettaglio visibilità di superficie
203	Lato Est. Vista da Nord
204	Area centrale. Vista da Nord
205	Area centrale. Vista da Est
206	Lato Ovest. Vista da Est
207	Lato Ovest. Vista da Est
208	Area centrale. Vista da Nord
209	Lato Ovest. Vista da Est
210	Angolo NE. Vista da Est
211	Angolo NE. Vista da Sud
212	Area centrale. Vista da SW
213	Area buffer Nord. Zona incolta
214	Area buffer Nord. Zona incolta
215	Area centrale. Vista da Est
216	Area buffer Nord. Banco di roccia affiorante
217	Area buffer Nord. Zona incolta
218	Area buffer Nord. Stradina sterrata E-W
219	Lato Nord. Vista da SE
220	Area centrale. Vista da Est
221	Lato Est. Vista da Nord
222	Lato Ovest. Vista da Est
223	Lato Nord. Vista da SE

---

224	Lato W. Vista da NW	
225	Lato Ovest. Vista da Ovest	
226	Lato Ovest. Vista da Est	
227	Lato Ovest. Vista da Est	
		Riprese da drone del lotto impianto agrivoltaico di Progetto
228	Area Est. Angolo NW. Ripresa da drone da Sud	
229	Area Est. Ripresa da drone da Sud	
230	Area Est. Ripresa da drone da Ovest	
232	Area Est. Ripresa da drone da Ovest	
233	Area Est. Ripresa da drone da Nord	
234	Area Est. Ripresa da drone da Ovest	
235	Area centrale. Ripresa da drone da Est	
236	Area Ovest. Ripresa da drone da SW	

---

---

<b>NUMERO</b>	<b>COMUNI : SAN PANCRAZIO SALENTINO (BR), ERCHIE (BR)</b>	<b>UR 2</b>
<b>237-419</b>	<b>PERCORSO CAVIDOTTO TERRESTRE DI PROGETTO</b>	
237	SP 68 che costeggia lato Sud lotto impainto agrivoltaico	
238	Percorso cavidotto su SP 68. Vista da Ovest	
239	Area buffer Ovest. Campo con visibilità discreta. Vista da Sud	
240	Area buffer Nord. Cava moderna abbandonata	
241	Area buffer Est. Campo arato con visibilità buona. Vista da Est	
242	Area buffer W. Campo incolto con visibilità discreta. Vista da W	
243	Percorso cavidotto su SP 68. Vista da Est	
244	Innesto cavidotto da SP 68 su strada sterrata. Vista da Est	
245	Prosecazione cavidotto su strada sterrata. Vista da Sud	
246	Prosecazione cavidotto su strada sterrata. Vista da Est	
247	Prosecazione cavidotto su strada sterrata. Vista da Est	
248	Area buffer Sud. Vigneto	
249	Area buffer Sud. Uliveto	
250	Prosecazione cavidotto su strada sterrata. Vista da Est	
251	Prosecazione cavidotto su strada sterrata e asfaltata in costruzione or. N-S. Vista da Nord	
252	Prosecazione percorso su strada sterrata N-S. Vista da Sud	
253	Area buffer Est. Uliveto	
254	Area buffer Ovest. Uliveto	
255	Percorso su strada sterrata N-S. Vista da Nord	
256	Percorso su strada sterrata N-S. Vista da Nord	
257	Area buffer Ovest. Campo coltivato	
258	Percorso su strada sterrata N-S. Vista da Nord	
259	Area buffer Est. Uliveto	
260	Area buffer Ovest. Uliveto	
261	Percorso su strada sterrata N-S. Vista da Nord	
262	Area buffer Est. Uliveto	

---

---

263	Percorso su strada sterrata N-S. Vista da Nord
264	Area buffer Est. Vigneto
265	Area buffer Ovest. Uliveto
266	Area buffer Ovest. Campo incolto
267	Percorso su strada sterrata N-S. Vista da Nord
268	Area buffer Est. Vigneto
269	Area buffer Ovest. Campo incolto
270	Percorso su strada sterrata N-S. Vista da Nord
271	Area buffer Ovest. Uliveto
272	Area buffer Est. Vigneto
273	Percorso su strada sterrata N-S. Vista da Nord
274	Area buffer Ovest. Uliveto
275	Area buffer Est. Uliveto
276	Percorso su strada sterrata N-S. Vista da Nord
277	Percorso su strada sterrata E-W. Vista da Ovest
278	Area buffer Nord. Uliveto
279	Percorso su strada sterrata E-W. Vista da Ovest
280	Area buffer Sud. Campo incolto
281	Area buffer Nord. Uliveto
282	Percorso su strada sterrata E-W. Vista da Ovest
283	Area buffer Sud. Vigneto
284	Area buffer Sud. Vigneto
285	Area buffer Nord. Uliveto
286	Percorso su strada sterrata E-W. Vista da Ovest
287	Area buffer Nord. Campo incolto
288	Area buffer Nord. Vigneto
289	Percorso su strada sterrata E-W. Vista da Ovest
290	Percorso su strada sterrata E-W. Vista da Ovest
291	Area buffer Nord. Uliveto
292	Area buffer Sud. Vigneto

---

---

293	Percorso su strada sterrata E-W. Vista da Ovest
294	Percorso su strada sterrata N-S. Vista da Nord
295	Area buffer Est. Uliveto
296	Percorso su strada sterrata N-S. Vista da Nord
297	Area buffer Est. Uliveto
298	Area buffer Ovest. Campo incolto
299	Percorso su strada sterrata N-S. Vista da Nord
300	Percorso su strada sterrata N-S. Vista da Nord
301	Area buffer Ovest. Uliveto
302	Area buffer Est. Vigneto
303	Area buffer Est. Vigneto
304	Tratto finale su strada sterrata N-S. Vista da Nord
305	Innesto cavidotto su strada asfaltata comunale. Vista da Nord
306	Continuazione cavidotto su strada sterrata NW-SW
307	Area buffer Est. Uliveto
308	Percorso cavidotto su strada sterrata NW-SW. Vista da Nord
309	Percorso cavidotto su strada sterrata NW-SW. Vista da Nord
310	Attraversamento sottopassaggio per innesto su complanare sud SS7 ter
311	Punta di uscita cavidotto da sottopassaggio per innesto su complanare sud della SS7 ter
312	Percorso cavidotto su strada asfaltata comunale E-W. Vista da Est
313	Percorso cavidotto su strada asfaltata comunale E-W. Vista da Est. Canalizzazione moderna presente a Est
314	Percorso cavidotto su strada asfaltata comunale E-W. Vista da Est
315	Area buffer Sud. Uliveto e cisterna moderna in disuso
316	Area buffer Sud. Uliveto
317	Innesto cavidotto su strada sterrata N-S. Vista da NE
318	Percorso cavidotto su strada sterrata N-S. Vista da N
319	Area buffer Ovest. Uliveto

---



---

320	Area buffer Est. Uliveto
321	Percorso cavidotto su strada sterrata N-S. Vista da N
322	Area buffer Nord. Uliveto
323	Percorso cavidotto su strada sterrata N-S. Vista da N
324	Percorso cavidotto su strada sterrata E-W. Vista da Est
325	Area buffer Nord. Uliveto
326	Percorso cavidotto su strada sterrata E-W. Vista da Est
327	Percorso cavidotto su strada sterrata E-W. Vista da Est
328	Area buffer Nord. Uliveto
329	Area buffer Sud.
330	Area buffer Sud. Cava
331	Percorso cavidotto su strada sterrata E-W. Vista da Est
332	Area buffer Nord. Uliveto
333	Area buffer Sud. Uliveto
334	Percorso cavidotto su strada sterrata E-W. Vista da Est
335	Area buffer Ovest. Uliveto
336	Percorso cavidotto su strada sterrata E-W. Vista da Est
337	Area buffer Est. Uliveto
338	Percorso cavidotto su strada sterrata E-W. Vista da Est
339	Percorso cavidotto su strada sterrata E-W. Vista da Est
340	Area buffer Est . Uliveto
341	Area buffer Ovest. Uliveto
342	Percorso cavidotto su strada sterrata E-W. Vista da Nord
343	Area buffer Ovest. Uliveto
344	Area buffer Est. Uliveto
345	Percorso cavidotto su strada sterrata E-W. Vista da Est
346	Area buffer Ovest. Banco di roccia affiorante in superficie
347	Area buffer Est. Uliveto
348	Percorso cavidotto su strada sterrata E-W. Vista da Est
349	Area buffer Est. Uliveto

---

---

350	Area buffer Ovest. Uliveto
351	Percorso cavidotto su strada sterrata E-W. Vista da Est
352	Percorso cavidotto su strada sterrata E-W. Vista da Est
353	Percorso cavidotto su strada sterrata E-W. Vista da Est
354	Area buffer Nord. Uliveto
355	Area buffer Sud. Uliveto
356	Percorso cavidotto su strada sterrata N-S. Vista da Nord
357	Percorso cavidotto su strada sterrata N-S. Vista da Nord
358	Area buffer Est. Uliveto
359	Innesto cavidotto su strada asfaltata E- W da Est
360	Percorso cavidotto su strada asfaltata. E- W. Vista da Est
361	Area buffer Sud. Uliveto
362	Area buffer Nord. Uliveto
363	Percorso cavidotto su strada asfaltata. E- W. Vista da Est
364	Area buffer Nord. Uliveto
365	Area buffer Sud. Banco di roccia affiorante
366	Percorso cavidotto su strada asfaltata. E- W. Vista da Est
367	Area buffer Sud. Uliveto
368	Percorso cavidotto su strada asfaltata. E- W. Vista da Est
369	Area buffer Sud. Uliveto
370	Percorso cavidotto su strada asfaltata. E- W. Vista da Est
371	Percorso cavidotto su strada asfaltata NW-SW. Vista da Est
372	Area buffer Est. Uliveto
373	Area buffer W. Uliveto
374	Percorso cavidotto su strada asfaltata NE-SW. Vista da SE
375	Percorso cavidotto su strada asfaltata NE-SW. Vista da Est
376	Area buffer Est. Uliveto
377	Area buffer W. Uliveto
378	Percorso cavidotto su strada asfaltata NE-SW. Vista da Est
379	Percorso cavidotto su strada asfaltata E-W. Vista da Est

---

---

380	Area buffer Nord. Campo con visibilità scarsa
381	Percorso cavidotto su strada asfaltata E-W. Vista da Est
382	Area buffer Sud. Uliveto
383	Area buffer Nord. Campo con visibilità discreta
384	Area buffer Sud. Uliveto
385	Percorso cavidotto su strada asfaltata E-W. Vista da Est
386	Masseria Sant'Angelo. Vista da Sud
387	Area buffer Sud. Uliveto
388	Area buffer Nord. Campo con visibilità discreta
389	Percorso cavidotto su strada asfaltata NW-SE. Vista da SE
390	Area buffer Nord. Campo con visibilità discreta
391	Area buffer Sud. Campo con visibilità discreta
392	Percorso cavidotto su strada asfaltata NW-SE. Vista da SE
393	Innesto su strada sterrata N-S verso lotto SU. Vista da Nord
394	Percorso cavidotto su strada sterrata N-S. Vista da NE
395	Area buffer Sud. Uliveto
396	Area buffer Est. Campo con visibilità scarsa
397	Percorso cavidotto su strada sterrata N-S. Vista da N
398	Area buffer Est. Vigneto
399	Area buffer Ovest. Vigneto
400	Area buffer Ovest. Campo incolto con visibilità scarsa
401	Percorso cavidotto su strada sterrata N-S. Vista da N
402	Area buffer Ovest. Vigneto
403	Area buffer Est. Vigneto
404	Percorso cavidotto su strada sterrata N-S. Vista da N
405	Area buffer Est. Vigneto
406	Area buffer Ovest. Vigneto
407	Area buffer Est. Vigneto
408	Area buffer Est. Vigneto
409	Area buffer Ovest. Vigneto

---

---

410	Prosecuzione cavidotto su strada sterrata N-S. Vista da N
411	Area buffer Sud. Vista da Sud. Vista da N
412	Area buffer Sud. Vista da Sud. Vista da N
413	Prosecuzione cavidotto su strada sterrata E-W. Vista da Est
414	Prosecuzione cavidotto su strada sterrata E-W. Vista da Est
415	Tratto finale cavidotto con arrivo a SU
416	Area buffer Ovest. Vista da Est. Vigneto
417	Area buffer Est. Vista da Ovest. Vigneto
418	Tratto finale cavidotto AT da SU verso SE Terna Erchie. Area buffer Sud. Vista da Ovest
419	Materiali ceramici postmedioevali da UR 2

---

<b>NUMERO</b>	<b>COMUNE : ERCHIE (BR)</b>	<b>UR 3</b>
<b>420-441</b>	<b>Areale SU di Progetto</b>	(Foglio 33, part.IIa cat. 127)
420	Area SU di Progetto. Vista da Ovest	
421	Area centrale. Vista da SW	
422	Lato W. Vista da W	
423	Area buffer W. Vista da Sud	
424	Visibilità di superficie discreta. Dettaglio	
425	Lato Sud. Vista da W	
426	Angolo SW. Vista da W	
427	Lato Est. Vista da Est	
428	Area centrale. Vista da W	
429	Lato Nord. Vista da SE	
430	Area centrale. Vista da Est	
431	Area centrale. Vista da Est	
432	Lato Est. Vista da Est	
433	Area centrale. Vista da Est	
434	Lato Nord. Vista da Nord	
435	Angolo SE. Vista da Nord	
436	Visibilità di superficie discreta. Dettaglio	
437	Area centrale. Vista da Est	
438	Area centrale. Vista da SE	
439	Area centrale. Vista da Est	
440	Angolo NW. Vista da SE	
441	Materiali ceramici postmedioevali e moderni da UR 3	