Localizzazione sito su base Ortofoto - Scala 1:25000

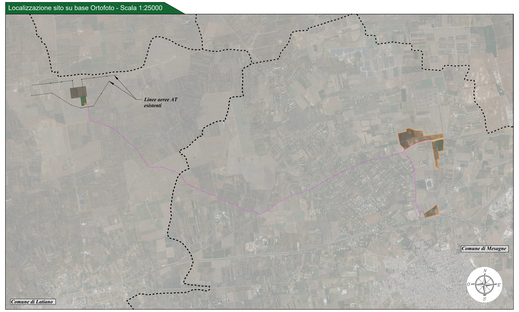

Carta IGM collegato a Grafo Stradale - Scala 1:25000

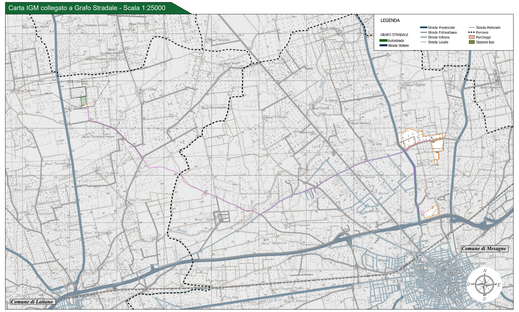

Strumento Urbanistico Approvato - P.R.G. Comune di Mesagne - Scala 1:25000

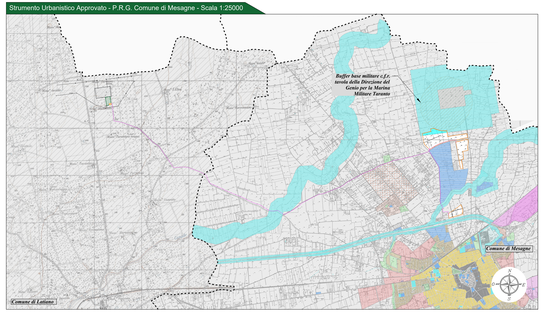

Legenda-P.R.G. Comune di Mesagne

- ZONA OMOGENEA A1
- ZONA A2
- ZONA OMOGENEA B1
- ZONA OMOGENEA B2
- ZONA OMOGENEA B3
- ZONA OMOGENEA B4
- ZONA OMOGENEA B5
- ZONA OMOGENEA C
- PROGRAMMA INTEGRATO SIAC
- ZONA OMOGENEA D1
- ZONA OMOGENEA D2
- ZONA OMOGENEA D3b
- ZONA OMOGENEA D3b
- ZONA OMOGENEA E1
- ISTRUZIONE
- INTERESSE COMUNE
- VERDE PUBBLICO, PARCHI GIOCHI E SPORT
- PARCHEGGI
- ZONA F
- VERDE PRIVATO VINCOLATO
- AREA CIMITERIALE
- AREA DI RISPETTO
- AREA DEMANIALE
- ZONA ARCHEOLOGICA
- DISTRIBUTORE DI CARBURANTE
- LIMITE DI ZONA OMOGENEA
- BUFFER BASE MILITARE C.F.R. TAVOLA DELLA DIREZIONE DEL GENIO PER LA MARINA MILITARE TARANTO

Legenda-P.R.G. Comune di Latiano

- ZONA AGRICOLA "E"

Localizzazione sito su base catastale - Scala 1:25000

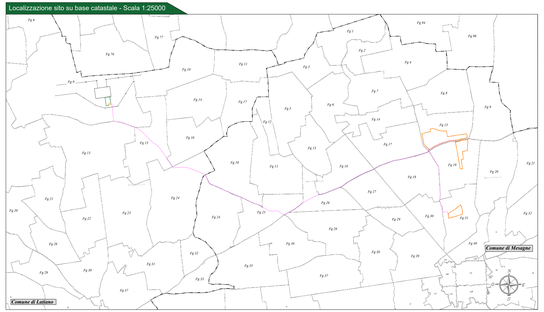

Legenda generale

- Area di impianto fotovoltaico a realizzarsi
- Area contrattualizzata impianto fotovoltaico a realizzarsi
- Cavidotto di connessione impianto MT
- Stazione elettrica Terna a realizzarsi
- Raccordi stazione elettrica Terna a realizzarsi
- Stazione di elevazione MT/AT a realizzarsi
- Stazione utente a realizzarsi
- Limite fogli catastali
- Limiti comunali

Localizzazione sito su base Ortofoto - Scala 1:5000

Carta Tecnica Regionale - Scala 1:5000

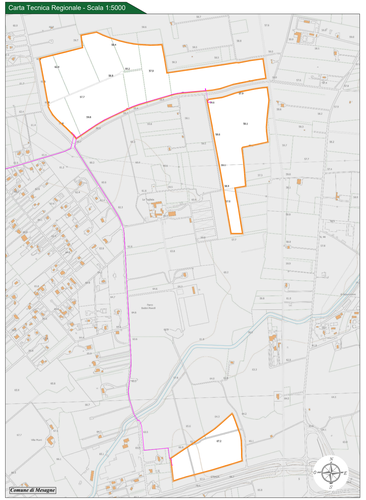

Stralcio Catastale - Scala 1:5000

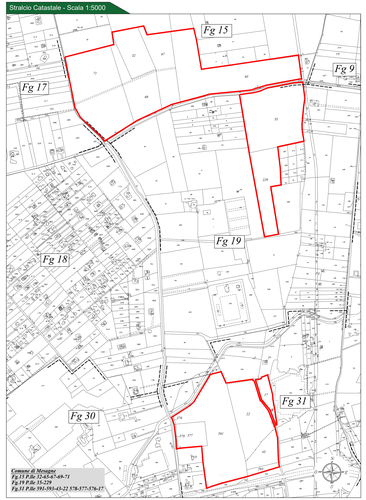

Inquadramento S.E. su base Ortofoto - Scala 1:5000

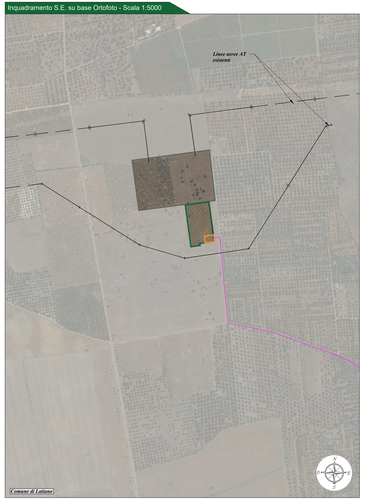

Inquadramento S.E. su base C.T.R. - Scala 1:5000

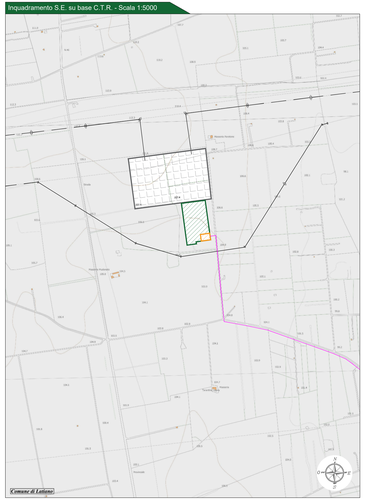

Inquadramento S.E. su base Catastale - Scala 1:5000

Provincia di Brindisi: KeyPlan

CITTA' DI MESAGNE

Impianto agrovoltaico
"Fruttidoro"
della potenza di 20,00 MW in immissione e 22,49 MW in DC
PROGETTO DEFINITIVO

COMMITTENTE:
SONNEDIX SAPTA CATENAA s.r.l.
Via Ugo La Malfa, 18 - 95121 Torino (TO)
P.IVA: 12121410012
N. CE: 1012410152
Amministratore: vincenzo.ferro@sonnedix.it

PROGETTAZIONE:
TEKNE Consulenza Progetti
Sede Legale:
Via Venetia Cesare, 71 - 70125 BARI
Sede Operativa: Via Lombardia, 31 - 00187 ROMA
ing.giuseppe.d.angelo@pec.it - info@tekneprogetti.it

PROGETTISTA:
Dott. Ing. Nicola Perrino
(Direttore Tecnico)

LEGALE RAPPRESENTANTE:
dott. Renato Marmo

PD
PROGETTO DEFINITIVO

INQUADRAMENTO TERRITORIALE E STRUMENTO URBANISTICO

Tavola: AR01
Filename: TKA595AR01Inquadramento.dwg

Data / Formazione	Redatto	Verificato	Approvato	Scala	Protocollo Tekne
Febbraio 2022	G.Angelo	G.Mirenzi	N.Perrino	1:5000 1:25000	TKA595
0					
1					
2					
3					
4					