RISCHIO INCENDI BOSCHIVI COMUNALE - Scala 1:20000

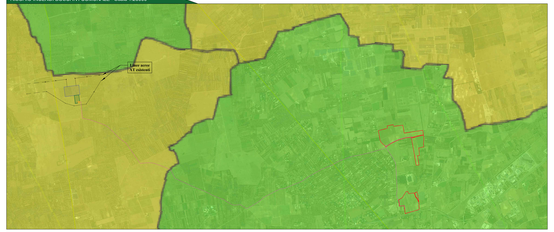

Legenda cartografia:

Rischio Incendi Boschivi Comunale

- Rischio Basso
- Rischio Medio
- Rischio Alto

PIANO DI TUTELA DELLE ACQUE-PUGLIA- Scala 1:20000

Legenda cartografia:

PTA

- Aree di tutela per approvvigionamento idrico di emergenza
- Corsi d'acqua del Ps/piano/dlb Puglese
- Aree di tutela quali-quantitativa
- Aree di tutela quali-quantitativa: Acquifero Carsico Salento
- Aree vincolate alla connessione acque

Aree di tutela quantitativa

- Corpi Principali dell'Ac/piano/dlb Puglese/Aree di tutela per approv.

Zone di Protezione Speciale Idrogeologica (ZPSI):

- Acque superficiali destinate alla produzione di acqua potabile

Acque superficiali destinate alla produzione di acqua potabile/Opere di captazione

- Perimetrazione Aree Sensibile
- Bacino Area Sensibile
- Perimetrazione Aree Sensibile/Bacino Area Sensibile

Corpi idrici acquiferi carsiferi cretacei utilizzati a scopo potabile

- Salento Centro

Opere di captazione utilizzate a scopo potabile

- Regime emergenziale
- Regime ordinario

ATE PUTTIP-PUGLIA- Scala 1:20000

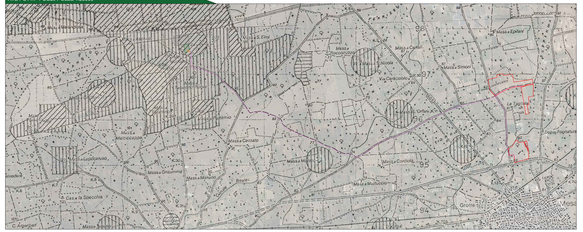

Legenda cartografia:

- "A"
- "B"
- "C"
- "D"

ATD STORICO PUTTIP-PUGLIA- Scala 1:20000

Legenda cartografia:

- PUTTp Vincoli archeologici - art. 3.15
- PUTTp Segnalazioni archeologiche - art. 3.15
- PUTTp Tratturi - art. 3.15
- PUTTp Vincoli architettonici - art. 3.16
- PUTTp Segnalazioni architettoniche - art. 3.16
- PUTTp Aree siti - art. 3.17
- PUTTp Zone Tratt
- PUTTp Vincolo ex-lege 1497-1939
- PUTTp Decreti Galasso
- PUTTp Vincolo idrogeologico

PERICOLOSITA' INCENDI D'INTERFACCIA - Scala 1:20000

Legenda cartografia:

Pericolosità incendi d'interfaccia

- Bassa
- Media
- Alta

ADB - PERICOLOSITA' INONDAZIONE E PERICOLOSITA'FRANE-Scala 1:20000

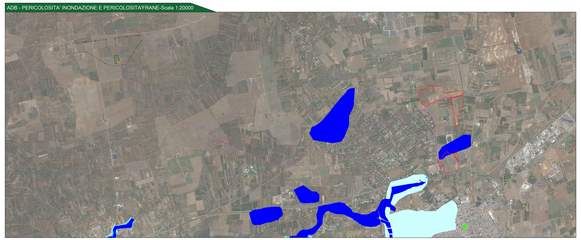

Legenda cartografia:

PERICOLOSITA' INONDAZIONE

- AP
- MP
- BP

PERICOLOSITA' FRANE

- PG3
- PG2
- PG1

ATD BOTANICO VEGETAZIONALE PUTTIP-PUGLIA- Scala 1:20000

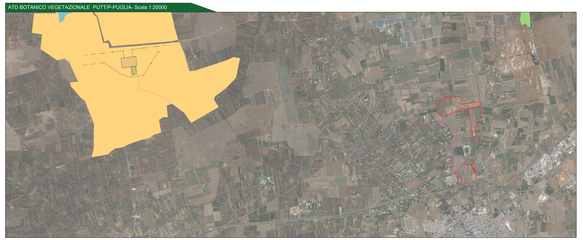

Legenda cartografia:

- Puttp Boschi art. 3.10
- Puttp Macchie art. 3.10
- Puttp Zone umide art. 3.10
- Puttp Biotipi siti di interesse naturalistico art. 3.10-3.11
- Puttp Zone Umide art. 3.13
- Puttp Zone di rripopolamento e cattura art. 3.13
- Puttp Oasi di Protezione art. 3.13: Masseria Monica Montemadre

PRG MESAGNE-PUGLIA- Scala 1:20000

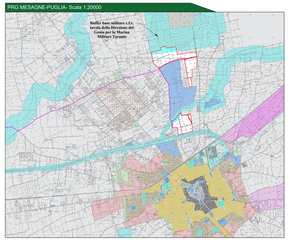

Legenda cartografia:

- Zona omogenea A1
- Zona A2
- Zona omogenea B1
- Zona omogenea B2
- Zona omogenea B3
- Zona omogenea B4
- Zona omogenea B5
- Zona omogenea C
- Zona omogenea D1
- Zona omogenea D2
- Zona omogenea D3a
- Zona omogenea D3b
- Zona omogenea E1
- Istruzione
- Interesse comune
- Buffer base militare
- Verde pubblico
- Parcheggi
- Zona F
- Verde privato vincolato
- Area cimiteriale
- Area di rispetto
- Area demaniale
- Zona Archeologica

PRG LATIANO-PUGLIA- Scala 1:20000

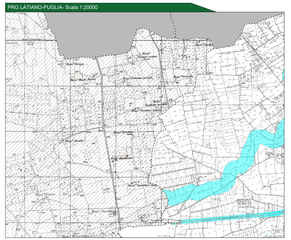

Legenda cartografia:

- Zona Agricola E

Legende generali

- Area contrattualizzata impianto fotovoltaico a realizzare
- Cavidotto di connessione impianto MT
- Stazione elettrica Terna a realizzare
- Raccordi stazione elettrica Terna a realizzare
- Stazione di elevazione MT/AT a realizzare
- Stazione utente a realizzare

Provincia di Brindisi: Key/Plan

CITTA' DI MESAGNE

Impianto agrivoltaico "Fruttidoro"

Potenza nominale 20,00 MW - Ubicazione in Z.I.S. 23.03.2010 A DC

PROGETTO DEFINITIVO

SOLAREDISI
SOLAREDISI SOCIETÀ COOPERATIVA
Via Ennio Quirino Visconti, 20 - 00193 Roma (RM)
Tel. 06 36000345
www.solaredisi.coop - info@solaredisi.it

Progetto Elettrico
TEKNA
TEKNA S.r.l.
Via Ennio Quirino Visconti, 20 - 00193 Roma
Tel. 06 36000345 - Fax 06 36000370
www.tekna.it - info@tekna.it

Progettista
Dott. Ing. Renato Perrino
Ordine Lecce 1245

Collab. Ingegneria civile
Dott. Nicola Mele

PD	CARTA DELLA PANIFICAZIONE E TUTELA			Tavola	AR04.2
Dott. Ing. Renato Perrino				Progetto	Impianto Fotovoltaico con Sistema Agrivoltaico
Ordine Lecce 1245				Titolo	Impianto Fotovoltaico
Febbraio 2022	Data	Aggiornamento	Aggiornamento	Aggiornamento	Scala: 1:20000
					1:10000
					1:5000
					1:2000

TKA595