SEZIONE D-D' - Strada Comunale

STATO DI FATTO

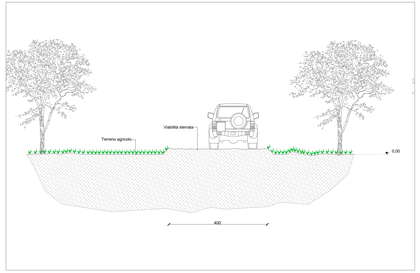

STATO DI PROGETTO

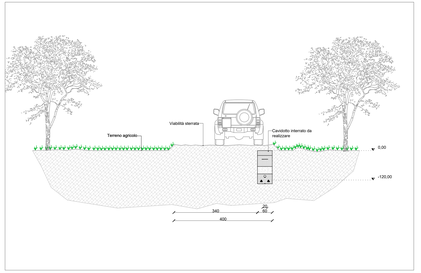

SEZIONE E-E' - Viabilità sterrata

STATO DI FATTO

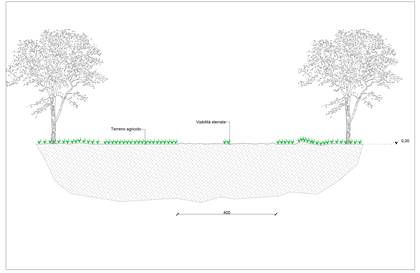

STATO DI PROGETTO

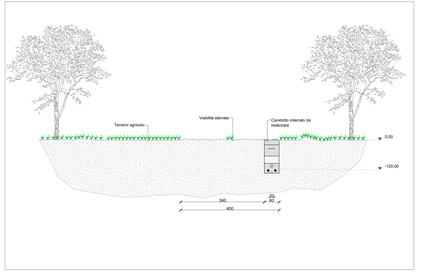

SEZIONE F-F' - Terreno Agricolo

STATO DI FATTO



STATO DI PROGETTO

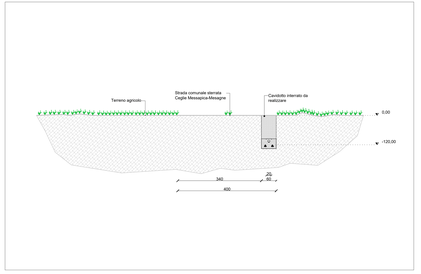

Inquadramento su base CTR - Scala 1:5.000

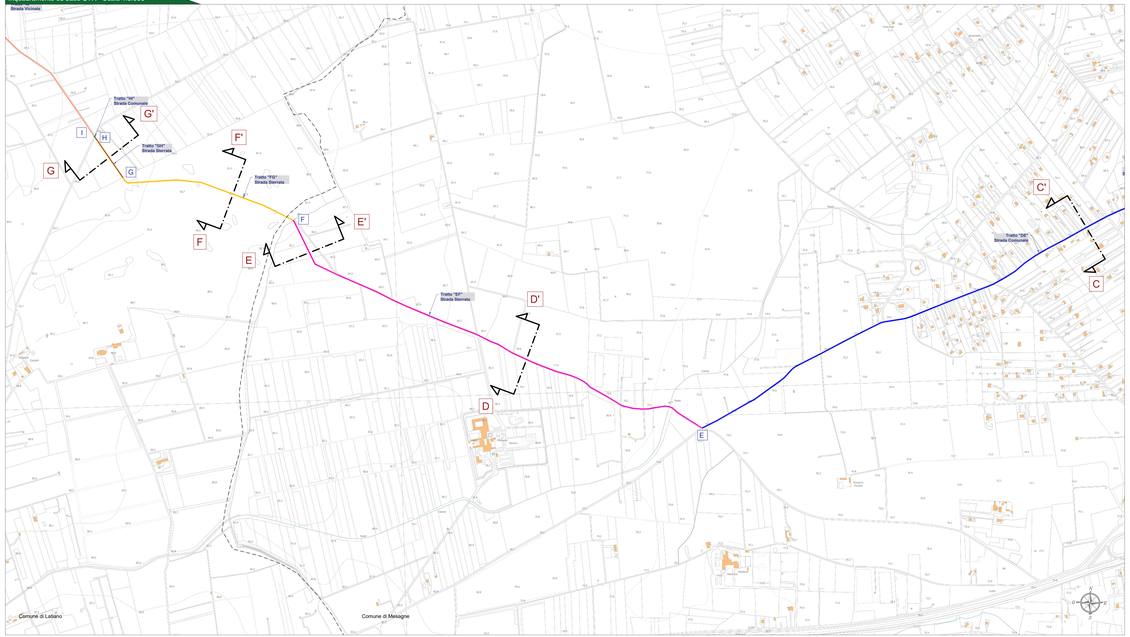

ANALISI DEL PERCORSO CAVIDOTTO MT

Tratto		Tipologia	Denominazione	L (m)
	O-A	Tratto su terreno	-	15
	A-B	Tratto trasversale alla strada provinciale	Strada Provinciale Sp.37	60
	B-C	Tratto su strada comunale	Via Vecchia Francavilla	1200
	C-D	Tratto trasversale alla strada provinciale	Strada Provinciale Sp.2 bis	20
	D-E	Tratto su strada comunale	Via Vecchia Francavilla	2160
	E-F	Tratto su strada sterrata	Contrada Moreno	1940
	F-G	Tratto su strada sterrata	-	735
	G-H	Tratto su strada sterrata	-	200
	H-I	Tratto trasversale alla strada	Strada Comunale	10
	I-L	Tratto su strada asfaltata	Strada Vicinale	1440
	L-M	Tratto su strada asfaltata	Strada Vicinale	390
			Totale percorso cavidotto MT	8170

ANALISI DEL PERCORSO CAVIDOTTO MT DI COLLEGAMENTO LOTTO A e C

	O-A	Tratto su terreno	-	15
	A-N	Tratto su terreno	-	20
	N-P	Tratto trasversale alla strada	Contrada Laviaro	40
	P-Q	Tratto su strada provinciale	SP.37	1230
	Q-R	Tratto su terreno	-	335
			Totale percorso cavidotto di collegamento A e C	1640

ANALISI DEL PERCORSO CAVIDOTTO MT DI COLLEGAMENTO LOTTO A e B

	O-A	Tratto su terreno	-	15
	A-N	Tratto su terreno	-	20
	N-S	Tratto su terreno	-	620
	S-T	Tratto trasversale alla strada	Contrada Laviaro	15
	T-V	Tratto su terreno	-	40
			Totale percorso cavidotto di collegamento A e B	710

Legenda generale

Sezione stradale

Confini comunali

Inquadramento - KeyPlan

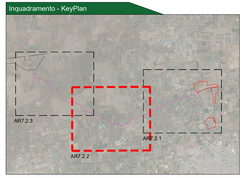

Provincia di Brindisi: KeyPlan

Particolare sezione tipo posa cavidotto -Tratto A-N - Scala 1:10

SEZIONE SU TERRENO AGRICOLO

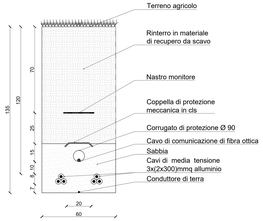

SEZIONE SU VIABILITA' ESISTENTE NON ASFALTATA

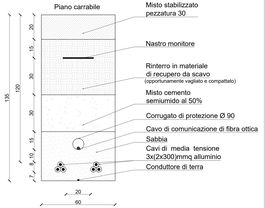

SEZIONE SU VIABILITA' ESISTENTE ASFALTATA

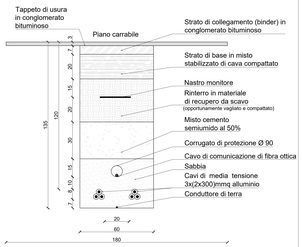

Particolare sezione tipo posa cavidotto-Tratto A-P e R-S - Scala 1:10

SEZIONE SU VIABILITA' ESISTENTE ASFALTATA

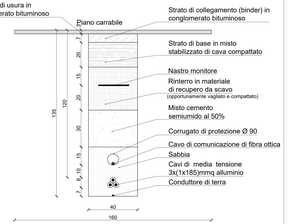

Impianto agrovoltaico
"Fruttidoro"
della potenza di 20,00 MW in immissione e 23,40 MW in DC
PROGETTO DEFINITIVO

COMMITTENTE:
sonnedix
SONNEDIX SANTA CATERINA S.r.l.
VIA FRATELLI GABRIELI, 15 - 20121 Torino (TO)
P.IVA: 12324490019
Pec: 30 days except
sonnedixsrl.sanpietroca.pec@pmail.pec.it

PROGETTAZIONE:
TEKNE
Studio Lai
Via Vittorio Emanuele 77 - 70122 BARI
Tel. +39 080 5211194 - Fax +39 080 5210970
www.geoplanning.it - e-mail: info@tekne.it

PROGETTISTA:
Dott. Ing. Renato Pietrosa
(Direttore Tecnico)

LEGALE RAPPRESENTANTE:
dott. Renato Morra

PD
PROGETTO DEFINITIVO

CAVIDOTTO DI CONNESSIONE SU BASE CTR

Tavola: AR07.2.2

Filename: SONNEDIXSRLCTRSANTACATERINA-FRUTTIDORO-AR07.2.2.DWG

Data / Emissione	Redatto	Verificato	Approvato	Scala
Febbraio 2022	A.Pelaia	G.MARTINUZZI	R.MORRA/LAI	1:5.000 1:50 1:10

00			
01			
02			
03			

Protocollo Tekne: TKA595