SEZIONE G-G' - Viabilità Sterrata

STATO DI FATTO

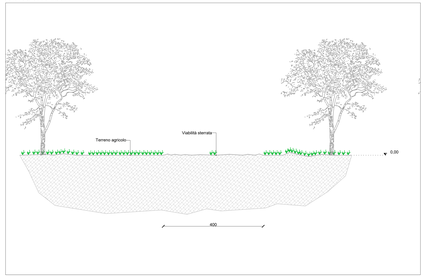

STATO DI PROGETTO

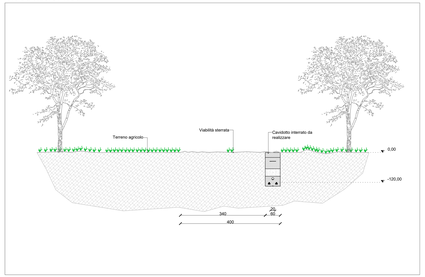

SEZIONE H-H' - Strada Comunale

STATO DI FATTO

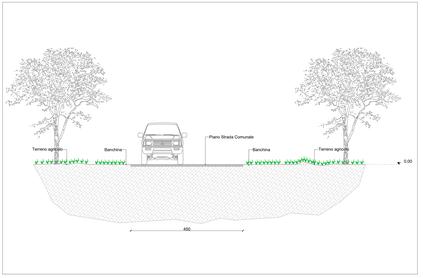

STATO DI PROGETTO

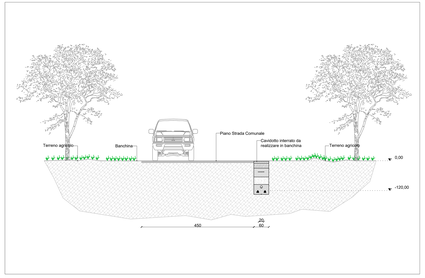

SEZIONE I-I' - Strada Comunale

STATO DI FATTO

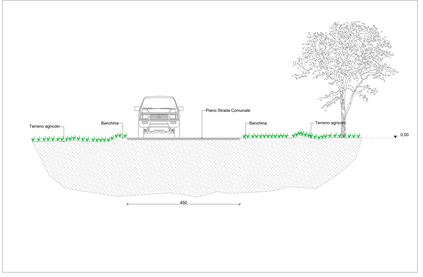

STATO DI PROGETTO

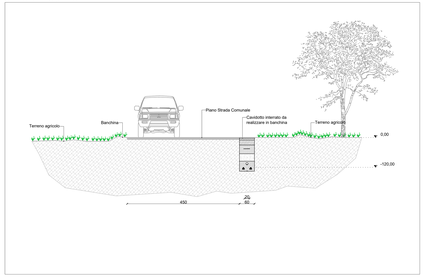

Inquadramento su base CTR - Scala 1:5.000

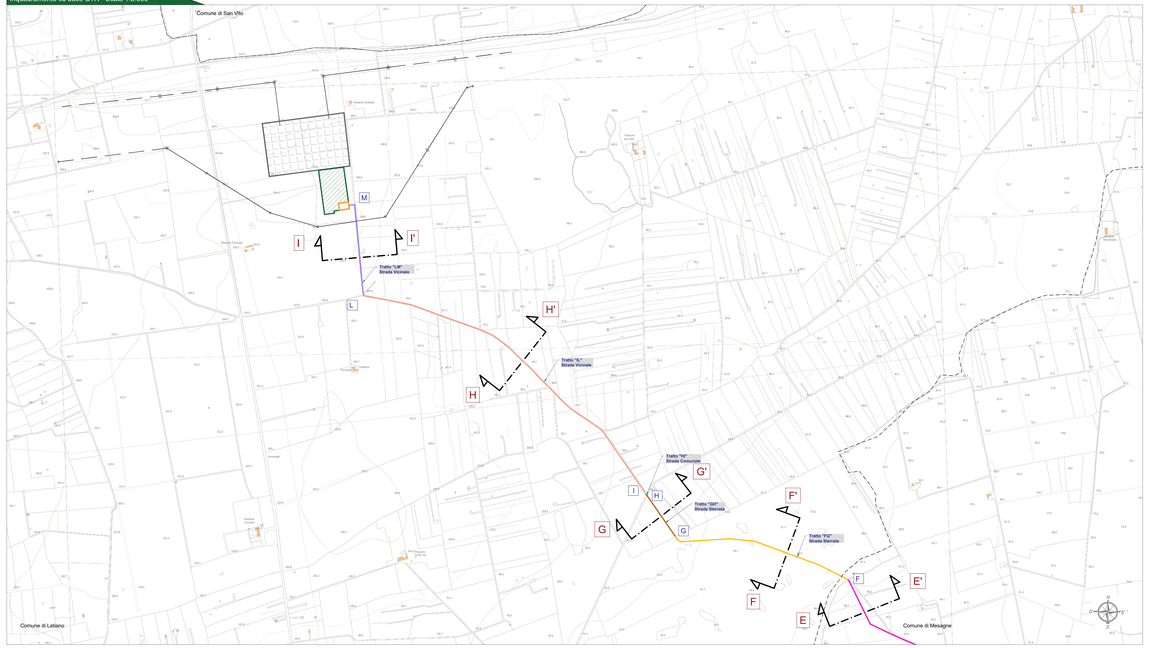

ANALISI DEL PERCORSO CAVIDOTTO MT

Tratto		Tipologia	Denominazione	L (m)
	O-A	Tratto su terreno	-	15
	A-B	Tratto trasversale alla strada provinciale	Strada Provinciale Sp.37	60
	B-C	Tratto su strada comunale	Via Vecchia Francavilla	1200
	C-D	Tratto trasversale alla strada provinciale	Strada Provinciale Sp.2 bis	20
	D-E	Tratto su strada comunale	Via Vecchia Francavilla	2160
	E-F	Tratto su strada sterrata	Contrada Moreno	1940
	F-G	Tratto su strada sterrata	-	735
	G-H	Tratto su strada sterrata	-	200
	H-I	Tratto trasversale alla strada	Strada Comunale	10
	I-L	Tratto su strada asfaltata	Strada Vicinale	1440
	L-M	Tratto su strada asfaltata	Strada Vicinale	390
			Totale percorso cavidotto MT	8170

ANALISI DEL PERCORSO CAVIDOTTO MT DI COLLEGAMENTO LOTTO A e C

	O-A	Tratto su terreno	-	15
	A-N	Tratto su terreno	-	20
	N-P	Tratto trasversale alla strada	Contrada Laviaro	40
	P-Q	Tratto su strada provinciale	SP.37	1230
	Q-R	Tratto su terreno	-	335
			Totale percorso cavidotto di collegamento A e C	1640

ANALISI DEL PERCORSO CAVIDOTTO MT DI COLLEGAMENTO LOTTO A e B

	O-A	Tratto su terreno	-	15
	A-N	Tratto su terreno	-	20
	N-S	Tratto su terreno	-	620
	S-T	Tratto trasversale alla strada	Contrada Laviaro	15
	T-V	Tratto su terreno	-	40
			Totale percorso cavidotto di collegamento A e B	710

Particolare sezione tipo posa cavidotto -Tratto A-N - Scala 1:10

SEZIONE SU TERRENO AGRICOLO

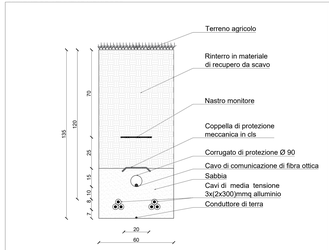

SEZIONE SU VIABILITA' ESISTENTE NON ASFALTATA

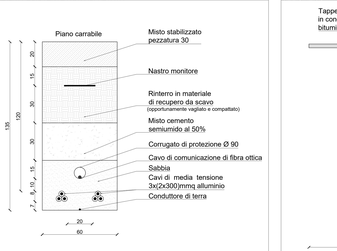

SEZIONE SU VIABILITA' ESISTENTE ASFALTATA

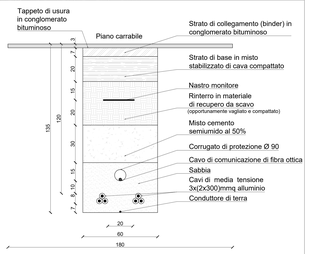

Particolare sezione tipo posa cavidotto-Tratto A-P e R-S - Scala 1:10

SEZIONE SU VIABILITA' ESISTENTE ASFALTATA

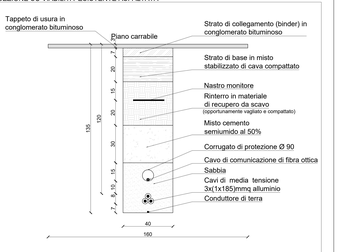

Legenda generale

- Stazione elettrica Terna a realizzarsi
- Raccordi stazione elettrica Terna a realizzarsi
- Stazione di elevazione MT/AT a realizzarsi
- Stazione utente a realizzarsi
- Confini comunali
- Sezione stradale

Inquadramento - KeyPlan

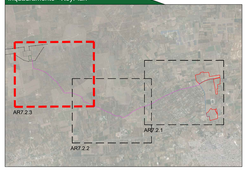

Provincia di Brindisi: KeyPlan

CITTA' DI MESAGNE

Impianto agrovoltaico
"Fruttidoro"
della potenza di 20,00 MW in immissione e 23,49 MW in DC
PROGETTO DEFINITIVO

COMMITTENTE:

SONNEDIX SANTA CATERINA s.r.l.
Via Ettore de Sonnaz, 19 - 10121 Torino (TO)
P.IVA 12070270963
Tel. 02 49524000
email/pec: sacaterina.pec@mailbox.it

PROGETTAZIONE:

TEKNE Società di Ingegneria
Sede al:
Corso Lodi, 11 - 10152 Torino
Tel +39 080 9374 - 9200 Fax +39 080 9374
sede@pec.tekne.it - e-mail: info@tekne.it

PROGETTISTA:
Dott. Ing. Renato Perrone
(Direttore Tecnico)

LEGALE RAPPRESENTANTE:
Arch. Renato Morro

PD — PROGETTO DEFINITIVO

CAVIDOTTO DI CONNESSIONE SU BASE CTR

Tavola: AR07.2.3

Filename: Nome file: SONNEDIX STACA IMPIANTO FRUTTIDORO - CAVIDOTTO

Data / Emissione	Redatto	Verificato	Approvato	Scala	Protocollo Tekne
Febbraio 2022	A.Fiorino	M.MARTINO	A.MORRO	1:5.000 1:50 1:10	TKA595
1					
2					
3					
4					
5					