Localizzazione sito su base Ortofoto - Scala 1:25000

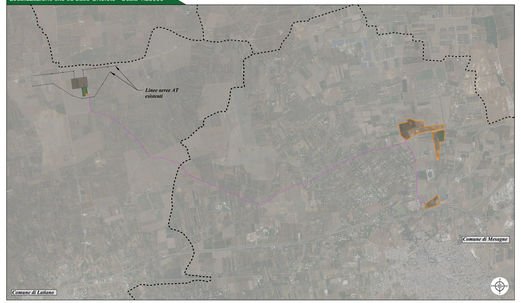

Carta ICM collegato a Grafo Stradale - Scala 1:25000

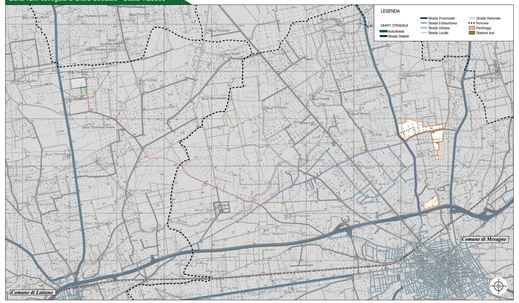

Strumento Urbanistico Approvato - P.R.G. Comune di Mesagne - Scala 1:25000

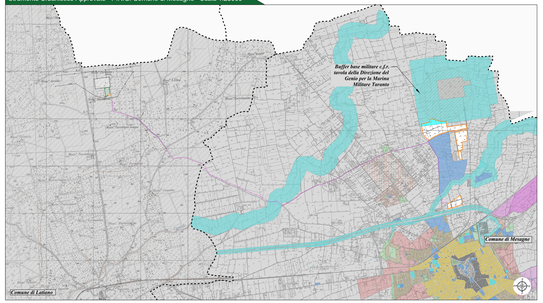

Legenda-P.R.G. Comune di Mesagne

- ZONA OMOGENEA A1
- ZONA A2
- ZONA OMOGENEA B1
- ZONA OMOGENEA B2
- ZONA OMOGENEA B3
- ZONA OMOGENEA B4
- ZONA OMOGENEA B5
- ZONA OMOGENEA C
- PROGRAMMA INTEGRATO SIAC
- ZONA OMOGENEA D1
- ZONA OMOGENEA D2
- ZONA OMOGENEA D3a
- ZONA OMOGENEA D3b
- ZONA OMOGENEA E1
- ISTRUZIONE
- INTERESSE COMUNE
- VERDE PUBBLICO, PARCHI GIOCHI E SPORT
- PARCHEGGI
- ZONA F
- VERDE PRIVATO VINCOLATO
- AREA CIMITERIALE
- AREA DI RISPETTO
- AREA DEMANIALE
- ZONA ARCHEOLOGICA
- DISTRIBUTORE DI CARBURANTE
- LIMITE DI ZONA OMOGENEA
- BUFFER BASE MILITARE C.F.R. TAVOLA DELLA DIREZIONE DEL GENIO PER LA MARINA MILITARE TARANTO

Legenda-P.R.G. Comune di Latiano

- ZONA AGRICOLA "E"

Localizzazione sito su base catastale - Scala 1:25000

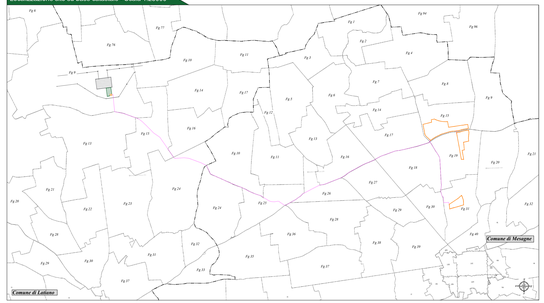

Legenda generale

- Area di impianto fotovoltaico a realizzarsi
- Area contrattualizzata impianto fotovoltaico a realizzarsi
- Cavidotto di connessione impianto MT
- Stazione elettrica Terna a realizzarsi
- Raccordi stazione elettrica Terna a realizzarsi
- Stazione di elevazione MT/AT a realizzarsi
- Stazione utente a realizzarsi
- Limite fogli catastali
- Limiti comunali

Localizzazione sito su base Ortofoto - Scala 1:5000

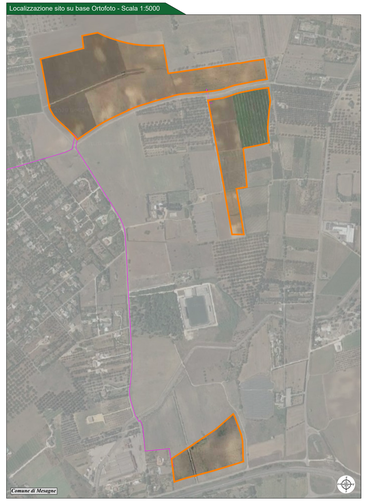

Carta Tecnica Regionale - Scala 1:5000

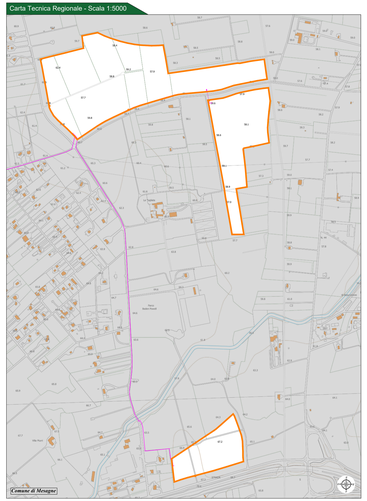

Stralcio Catastale - Scala 1:5000

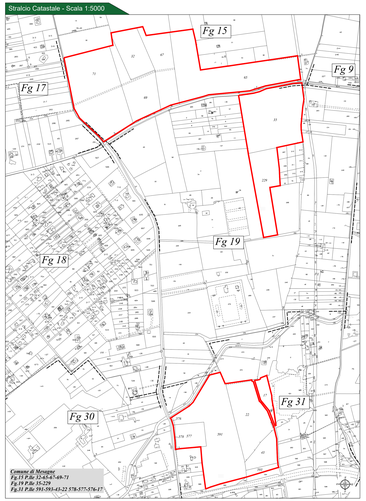

Inquadramento S.E. su base Ortofoto - Scala 1:5000

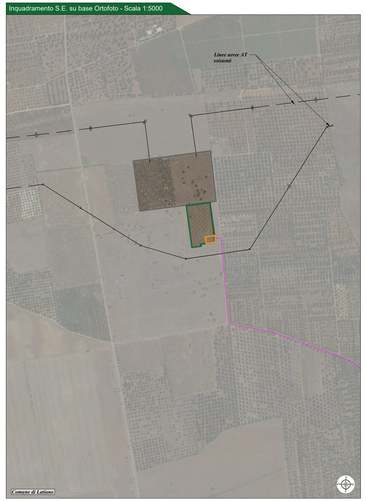

Inquadramento S.E. su base C.T.R. - Scala 1:5000

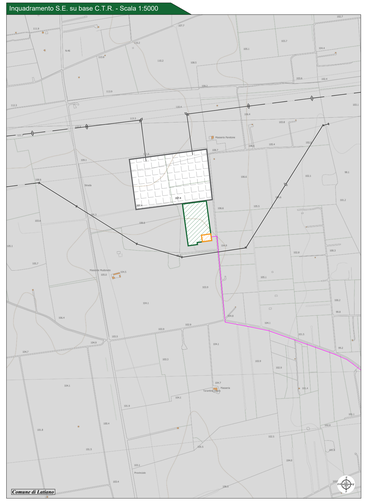

Inquadramento S.E. su base Catastale - Scala 1:5000

Provincia di Brindisi: KeyPlan

CITTA' DI MESAGNE

Impianto agrovoltaico "Fruttidoro"

Potenza di 19,200 MW e immissione in 23,40 MW in DC

PROGETTO DEFINITIVO

COMMITTENTE:

SONNEDIX SANTA CATERINA S.r.l.
Via Giuseppe Mazzini n. 9 - 20123 Torino (TO)
P.IVA 12152430018
R.E.A. TO-1320000
email/pec: santacaterina.pec@nuveloa.it

PROGETTAZIONE:

TEKNE
TEKNE srl
Via Nazario Sauro, 11 - SCC-00250
Tel. 0831 1 - 0831 1 - 0831 1 -